

Agentschap
Onroerend
Erfgoed

PERCEELRAPPORT ONROEREND ERFGOED

Perceelnummer 33011C0015/03T000

Dit rapport is opgevraagd op 20-11-2023 om 09.07 uur via <https://geo.onroenderfgoed.be>.

De gegevens in dit perceelrapport zijn een momentopname van de situatie op het moment van de opvraging. Raadpleeg <https://geo.onroenderfgoed.be> voor de meest actuele juridische situatie. Deze kan nadien nog veranderen.

INLEIDING

Het Perceelrapport Onroerend Erfgoed bevat gegevens van het agentschap Onroerend Erfgoed over het aanwezige erfgoed op een perceel. Het rapport biedt een overzicht van het erfgoed waaraan juridische gevolgen verbonden zijn.

Op www.onroenderfgoed.be vindt u alle informatie over de soorten erfgoed, uw rechten en plichten en mogelijkheden tot financiële steun en fiscale voordelen.

ADMINISTRATIEVE GEGEVENS

Postadres(sen): Leopold III-laan 13, 8900 Ieper

Gemeente: Ieper

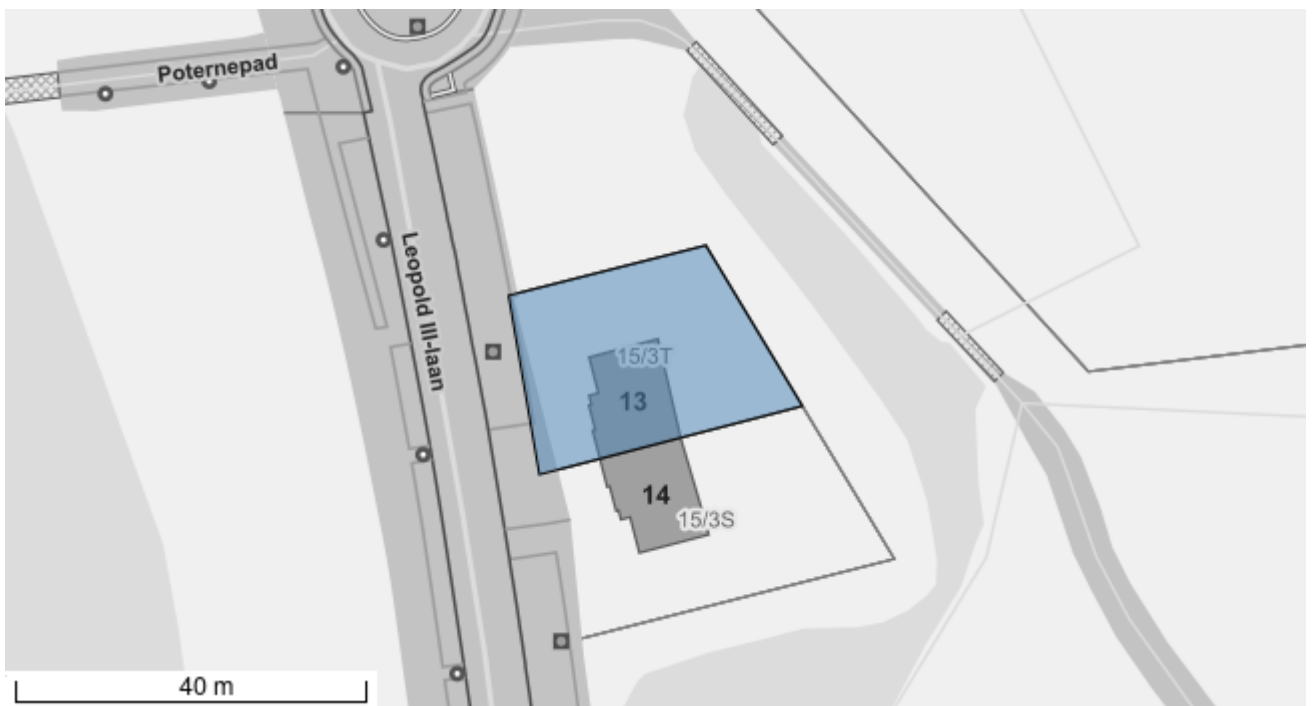
Kadastrale afdeling: IEPER 1 AFD

Kadastrale sectie: C

Perceel: 0015/03T000

Capakey: 33011C0015/03T000

Oppervlakte perceel: 557.22m²



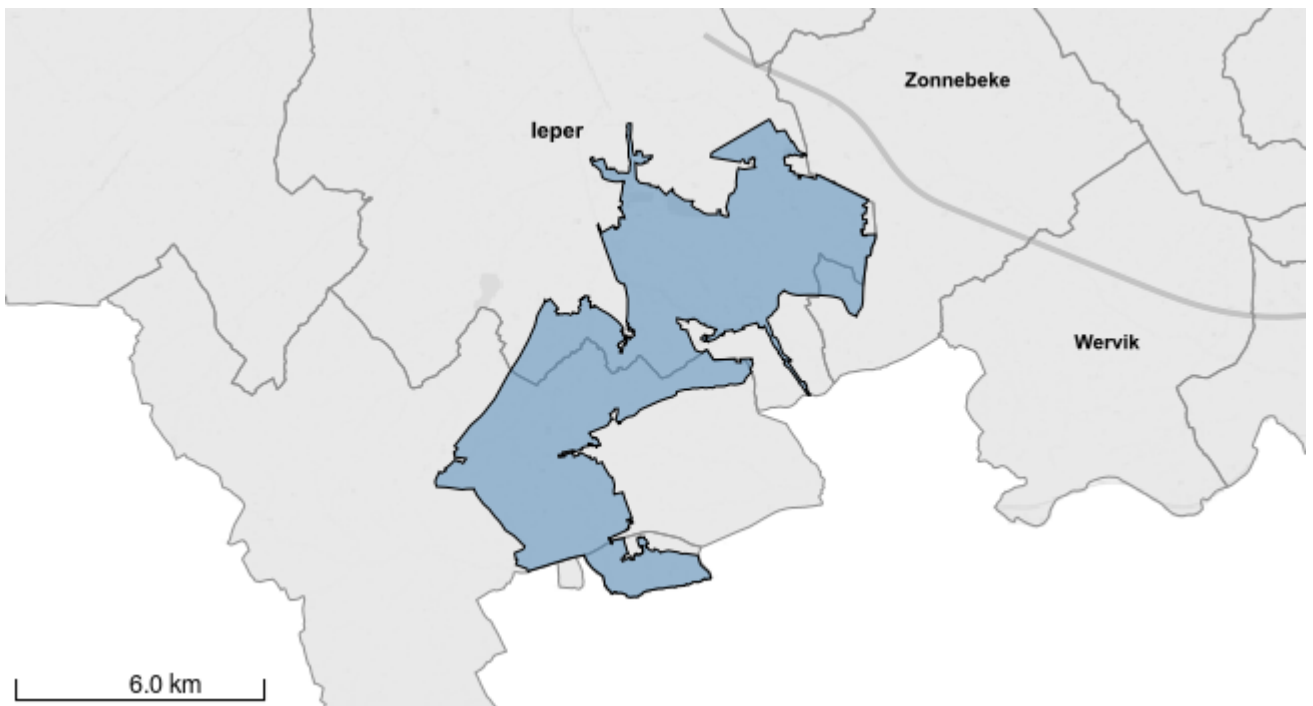
VASTGESTELD ERFGOED

VASTGESTELD LANDSCHAPSATLASRELICT

Ieperse vestingen en omgeving, bossen ten zuiden en heuvelrug Wijtschate-Mesen
<https://id.erfgoed.net/aanduidingsobjecten/10453>

Besluiten:

<https://id.erfgoed.net/besluiten/5199>



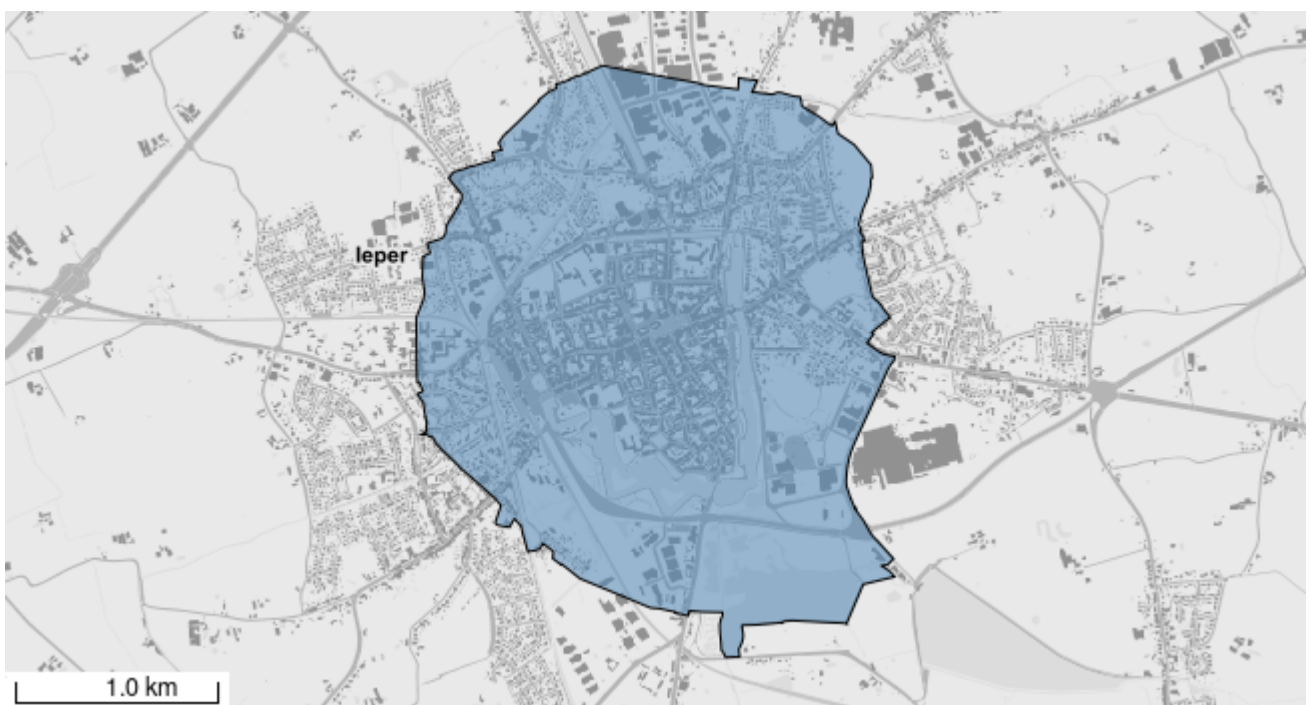
VASTGESTELDE ARCHEOLOGISCHE ZONE

Historische stadskern van Ieper

<https://id.erfgoed.net/aanduidingsobjecten/11898>

Besluiten:

<https://id.erfgoed.net/besluiten/5896>



ERFGOEDLANDSCHAP

Vestingslandschap

<https://id.erfgoed.net/aanduidingsobjecten/127703>



Het opgevraagde perceel is geen:

- Beschermd stads- of dorpsgezicht
- Beschermd cultuurhistorisch landschap
- Beschermd monument
- Beschermd archeologische site
- Overgangszone
- Vastgestelde houtige beplanting met erfgoedwaarde
- Vastgesteld bouwkundig erfgoed
- Vastgestelde historische tuin of park
- Vastgesteld landschappelijk erfgoed
- Gebied geen archeologie
- Unesco werelderfgoed bufferzone
- Unesco werelderfgoed kernzone