

DC à la carte



*Avenue Des Cerisiers (A2/d/c3.7-M) 132,
1200 Sint-Lambrechts-Woluwe
21673D0087/00M052*

Lieu
Environs
Cadastre
Plan régional
Eau
Nature
Droit de préemption
Revitalisation et règlements
Zones de limitation du bruit des avions
Patrimoine immobilier

Dossier: 91-99-9539/001

Lieu



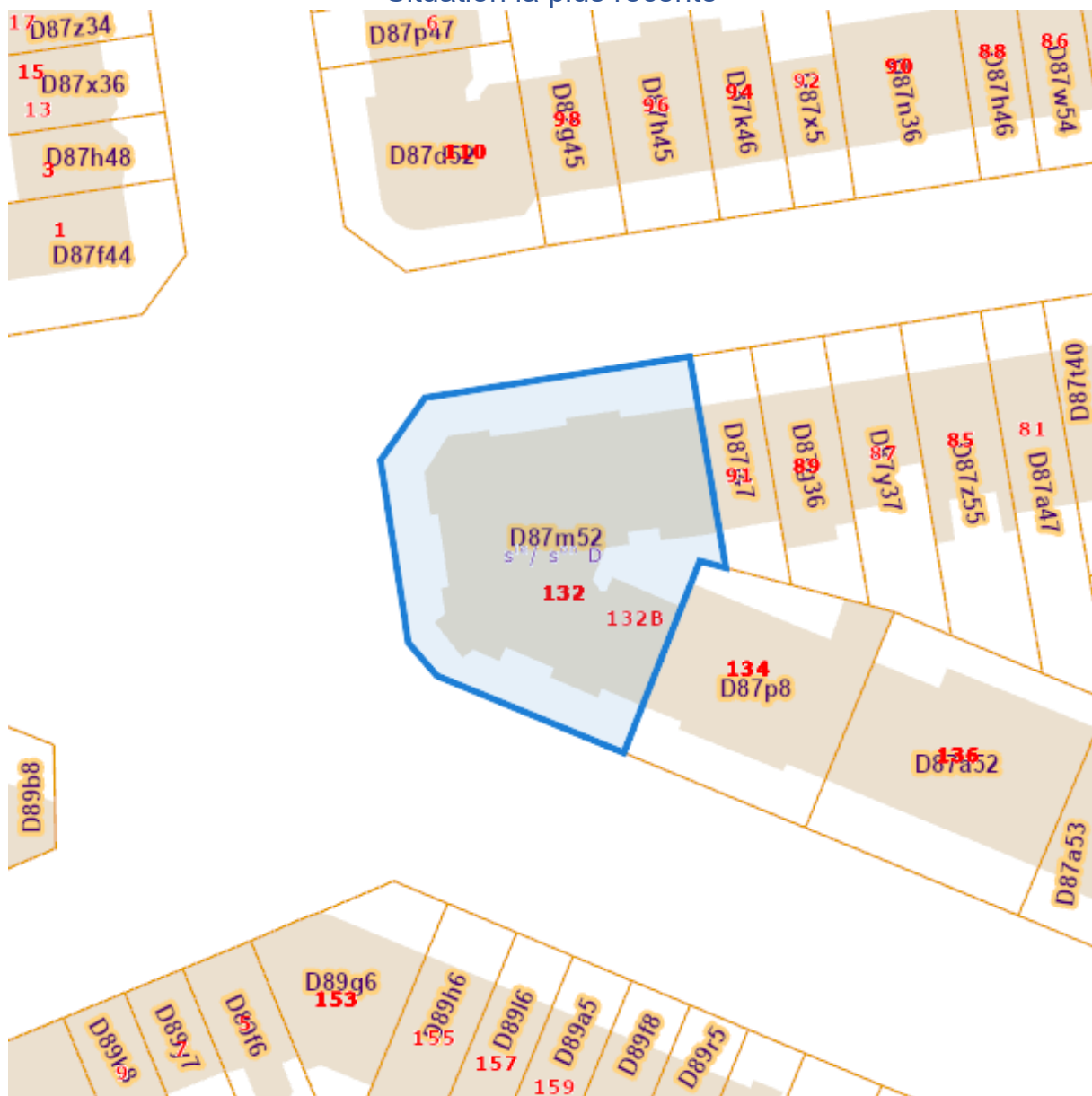
Dossier: 91-99-9539/001

Environs



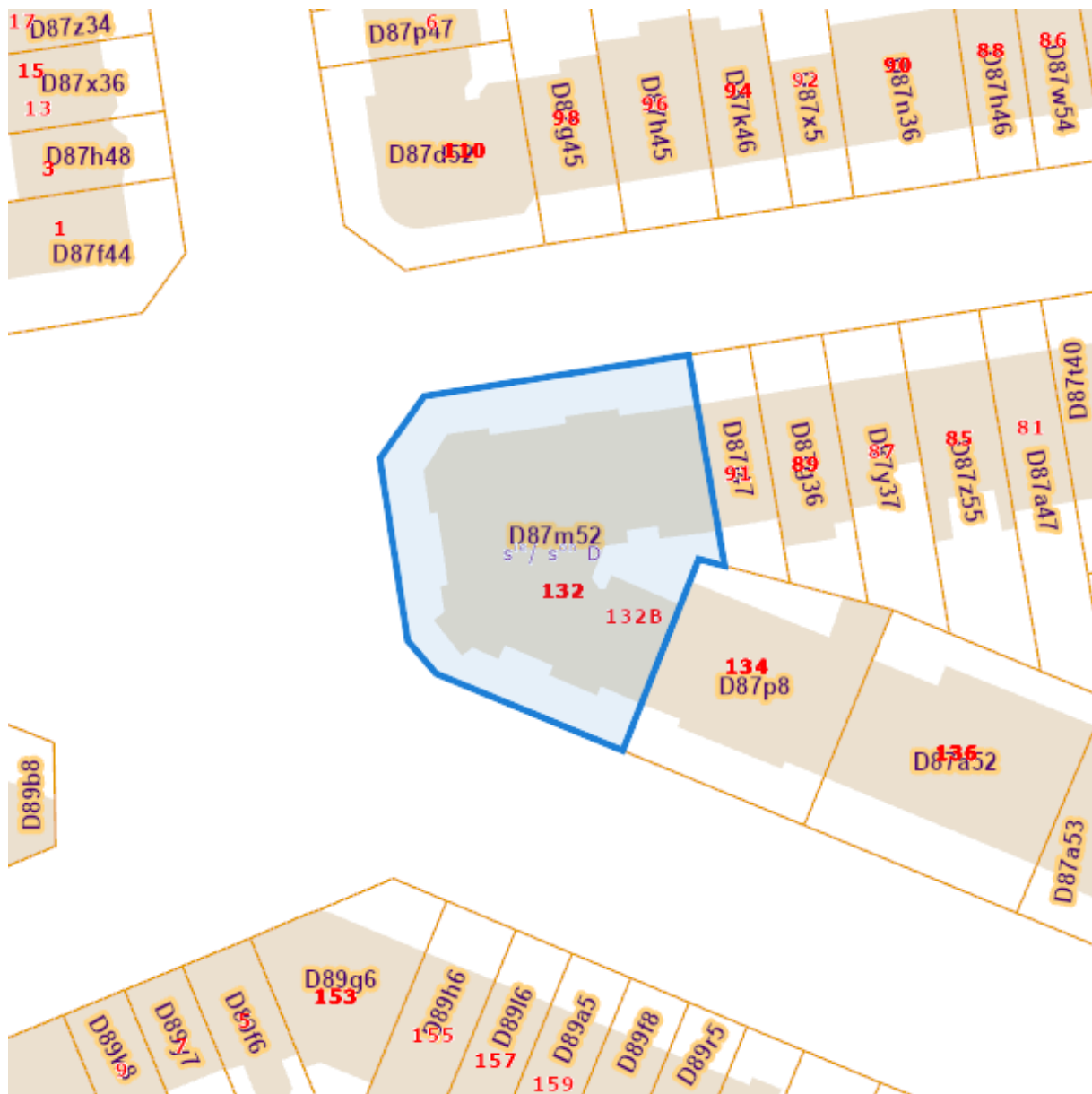
Cadastre

Situation la plus récente



eservices.minfin.fgov.be

Situation fiscale



eservices.minfin.fgov.be

Plan régional



- Eau
- zones d habitation a predominance residentielle
- Zones d habitation
- Zones mixtes
- Zones de forte mixite
- Zones d industries urbaines
- Zones d activites portuaires et de transports
- zones administratives
- Zones d equipement d interet collectif ou de service public
- Zones d entreprises en milieu urbain
- Zones de chemin de fer
- Zones vertes
- Zones vertes de haute valeur biologique
- Zones de parcs
- Domaine royal
- Zones de sports ou de loisirs de plein air
- Zones de cimetieres
- Zones forestieres
- Zones agricoles
- Zones d interet regional
- Zones de reserves foncieres

Dossier: 91-99-9539/001

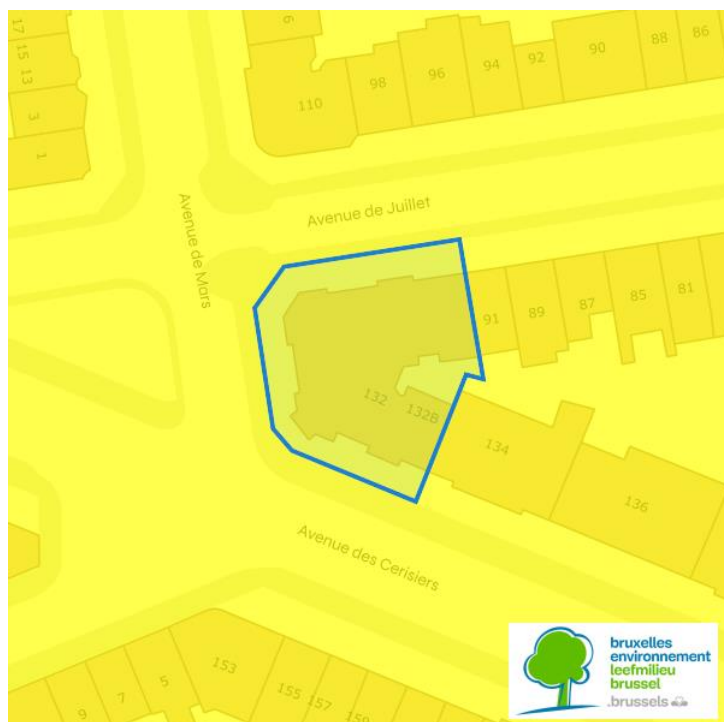
Eau



Inondation



Eaux souterraines



- Captage actif permanent // Actieve permanente grondwaterwinning
 - Captage actif temporaire // Actieve tijdelijke grondwaterwinning
 - Captage passe permanent // Oude permanente grondwaterwinning
 - Captage passe temporaire // Oude tijdelijke grondwaterwinning
-
- Sables du Bruxellien (BR05) // Brusseliaanzand (BR05)
 - Système Nord-Ouest des sables du Bruxellien et de Tielt (BR04) // Noordwest Brusseliaan en Tielt zandsysteem (BR04)
 - Sables du Landénien (BR03) // Landeniaanzand (BR03)
 - Socle (BR02) // Sokkel (BR02)
 - Système du Socle et des craies du Crétacé (BR01) // Sokkel en Krijt systeem (BR01)
 - Autre / Andere
-
- Sables du Bruxellien (BR05) // Brusseliaanzand (BR05)
 - Système Nord-Ouest des sables du Bruxellien et de Tielt (BR04) // Noordwest Brusseliaan en Tielt zandsysteem (BR04)
 - Sables du Landénien (BR03) // Landeniaanzand (BR03)
 - Socle (BR02) // Sokkel (BR02)
 - Système du Socle et des craies du Crétacé (BR01) // Sokkel en Krijt systeem (BR01)
 - Autre / Andere
-
- Sables du Bruxellien // Brusseliaanzand
 - Système Nord-Ouest des sables du Bruxellien et de Tielt // Noordwest Brusseliaan en Tielt zandsysteem
 - Sables du Landénien // Landeniaanzand
 - Socle // Sokkel
 - Système du Socle et des craies du Crétacé // Sokkel en Krijt systeem

Nature

Espaces verts publics



Réserves naturelles et forestières



- Natuurreservaten
- Bosreservaten

Avenue Des Cerisiers (A2/d/c3.7-M) 132, 1200 Sint-Lambrechts-Woluwe

Zones de servitude au pourtour des bois

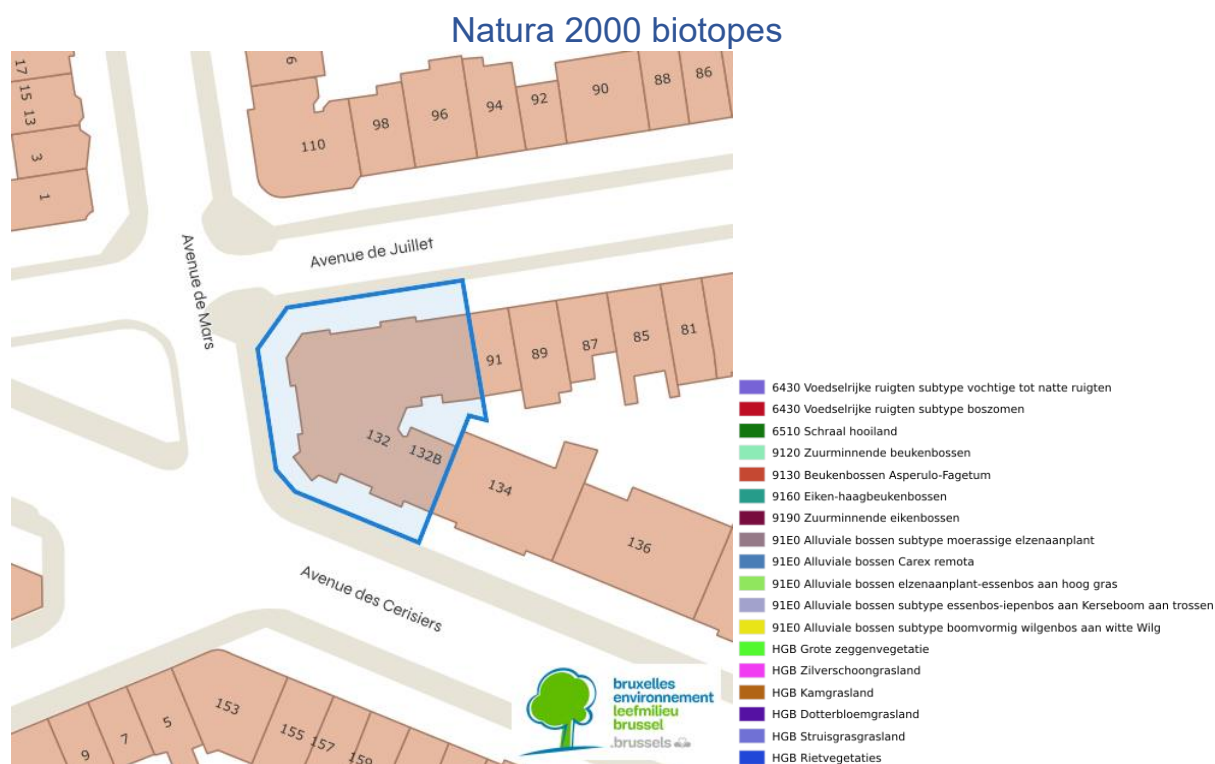


Zone du Bois de la Cambre



Dossier: 91-99-9539/001

Avenue Des Cerisiers (A2/d/c3.7-M) 132, 1200 Sint-Lambrechts-Woluwe



Dossier: 91-99-9539/001

Droit de préemption



Dossier: 91-99-9539/001

Revitalisation et règlements

Zone de revitalisation urbaine



Règlements zonés



- Municipal planning regulations
- Obsolete municipal planning regulations

Dossier: 91-99-9539/001

Zones de limitation du bruits des avions



Patrimoine immobilier



- Monument Classified Final Decree
- ▨ Monument Classified Opening of procedure
- Monument Preservation Final Decree
- ▨ Monument Preservation Opening of procedure
- Group Classified Final Decree
- ▨ Group Classified Opening of procedure
- Group Protection Final Decree
- ▨ Group Protection Opening of procedure
- Site Classified Final Decree
- ▨ Site Classified Opening of procedure
- Site Protection Final Decree
- ▨ Site Protection Opening of procedure
- Archaeological Site Classified Final Decree
- ▨ Archaeological Site Classified Opening of procedure
- Archaeological Site Protection Final Decree
- ▨ Archaeological Site Protection Opening of procedure

Dossier: 91-99-9539/001

Avenue Des Cerisiers (A2/d/c3.7-M) 132, 1200 Sint-Lambrechts-Woluwe



Dossier: 91-99-9539/001