

# Gemeente St LAUREINS

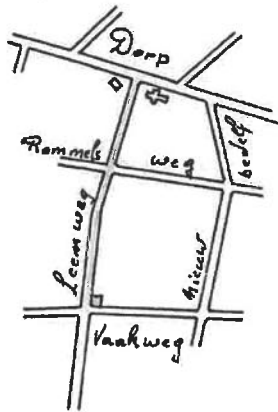
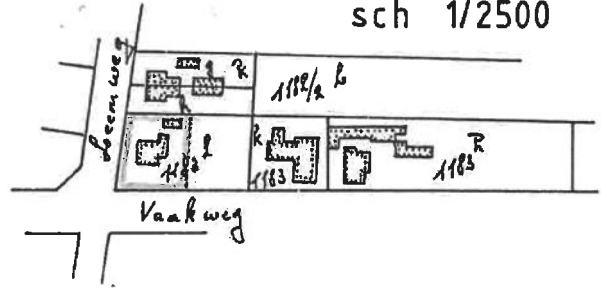
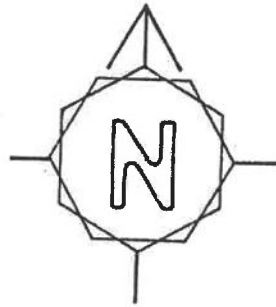
sect A EX 1183<sup>1</sup>

KADASTRALE LIGGING

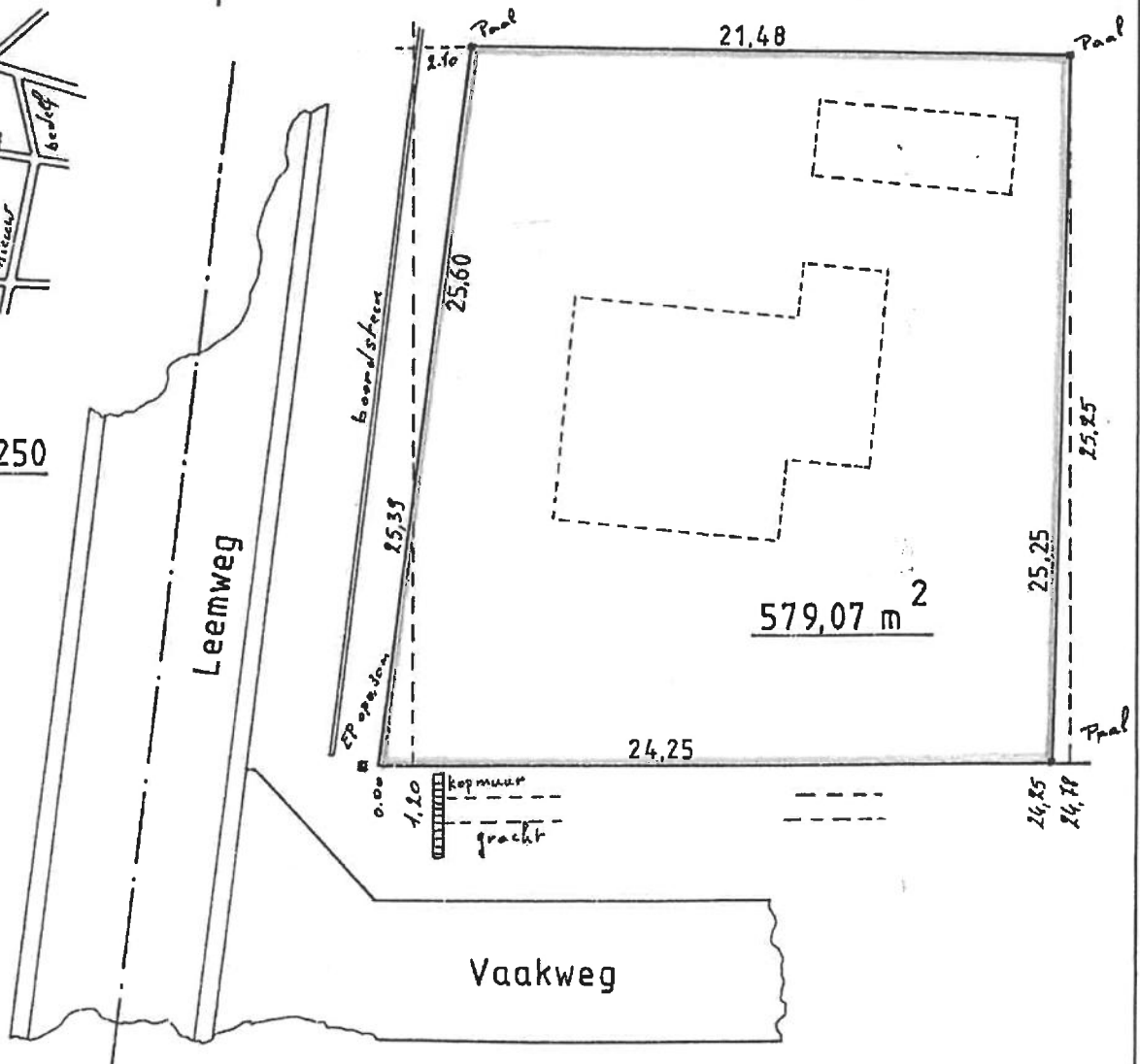
sch 1/2500

SITUATIE

sch 1/25000



SCHAAL 1/250



Het perceel maakt deel uit van de goedgekeurde senkaveling Ref stede bouw PC IBM 43014 542V, Schepen college van 8 okt 1988 als het lot 1

Aldus juist en naar waarheid opgemeten, afgepaald en opgemaakt op de 10-4-1990 door de onder getekende:

Maetkundige - Schatter

DE CLERCQ Robert

Past. De Swaeflaan 49  
9990 MALDEGEM