

GEMEENTE 9940 SLEIDINGE

VERGADERING VAN HET COLLEGE VAN BURGEMEESTER EN SCHEPENEN

op 5 NOVEMBER 19 75

Aanvraag Nr. 827 44066/582 V dd° 3.11.75

Aanwezig: G. HAMERLYNCK, Burgemeester-voorz.; J. HAMERLYNCK, A. WILLEMS, J. SIERENS, Schepenen, R. VAN KERCKVOORDE, Sekretaris

Dossiernr. Stedebouw

VERKAVELINGSVERGUNNING J

HET COLLEGE VAN BURGEMEESTER EN SCHEPENEN,

Gelet op de aanvraag ingediend door M. [REDACTED]

met betrekking tot het verkavelen van een grond, gelegen te kadastraal bekend sectie D Sleidinge, Eeksken nr. 1831/a; 1832

20 oktober 1975

Overwegende dat het bewijs van ontvangst van die aanvraag de datum draagt van Gelet op de wet van 29 maart 1962 houdende organisatie van de ruimtelijke ordening en van de stedebouw, gewijzigd bij de wetten van 22 april 1970 en 22 december 1970;

Gelet op artikel 90, 89, van de gemeentewet, zoals het bij artikel 71 van voornoemde wet gewijzigd is; Gelet op het koninklijk besluit van 6 februari 1971, betreffende de behandeling en de openbaarmaking van de verkavelingsaanvragen;

(1) Overwegende dat er voor het gebied waarin de verkaveling gelegen is, geen door de Koning goedgekeurd bijzonder plan van aanleg bestaat;

(1) Overwegende dat er voor het gebied waarin de verkaveling gelegen is, slechts een bijzonder plan bestaat als bedoeld in artikel 17 van de wet van 29 maart 1962, en goedgekeurd bij koninklijk besluit van

(1) Overwegende dat er voor het gebied waarin de verkaveling gelegen is, een bij koninklijk besluit van goedgekeurd algemeen plan van aanleg bestaat; dat het college van burgemeester en schepenen bij besluit van heeft voorgesteld af te wijken:

- (1) van de grafische voorschriften van dit plan; (1) van (de) artikel(en) van de geschreven voorschriften van dit plan, met betrekking tot (2);

(1) Overwegende dat de aanvraag werd onderworpen aan de speciale regelen van openbaarmaking, bepaald bij koninklijk besluit van 6 februari 1971, dat er bezwaarschriften werden ingediend; dat het college over die bezwaarschriften heeft beraadslaagd en beslist:

- (3) Gelet op de algemene verkavelingsverordening(en); (3) Gelet op de gemeentelijke verkavelingsverordening; (3) Gelet op de algemene bouwverordening(en); (3) Gelet op de gemeentelijke bouwverordening; Overwegende dat het beschikking gedeelte van het eensluidend advies dat bij toepassing van voornoemde wet door de gemachtigde ambtenaar is uitgebracht, als volgt luidt:

GUNSTIG

Het gebouw op lot 1 dient te kaderen in de omgeving. De afstand tot de rechter perceelgrens mag 4 m bedragen zodat aan de linkerzijde een afstand van 6 m kan behouden worden.

Besluit: vergunning kan verleend worden.

- (1) (4) Overwegende dat de verkavelingsaanvraag omvat: (1) de aanleg van nieuwe verkeerswegen; (1) de tracéwijziging, verbreding of opheffing van bestaande gemeentelijke verkeerswegen; (1) Overwegende dat de aanvraag werd onderworpen aan een openbaar onderzoek, op de wijze zoals bepaald bij koninklijk besluit van 6 februari 1971; (1) Gelet op het besluit van van de gemeenteraad, houdende

(5):

(1) Overwegende dat de inhoud van de aanvraag strijdig is met door 's mensen toedoen gevestigde erfdiensbaarheden en/of van bij overeenkomst vastgestelde verplichtingen met betrekking tot het grondgebruik; dat de aanvraag werd onderworpen aan een openbaar onderzoek, op de wijze zoals bepaald bij koninklijk besluit van 6 februari 1971; dat bezwaarschriften werden ingediend; dat het college over die bezwaarschriften heeft beraadslaagd en beslist:

BESLUIT:

Artikel 1. De verkavelingsvergunning wordt afgegeven aan M. [REDACTED]

, die ertoe gehouden is:

- 1° (1) de voorwaarden gesteld in het hierboven overgenomen eensluidend advies van de gemachtigde ambtenaar in acht te nemen; 2° (1) de voorwaarden gesteld in het besluit van van de gemeenteraad stipt na te leven;

- 3° (5) - de verkavelaar zal zich schikken voor de aanleg van elektriciteit, openbare verlichting, gas- en TV distributie, naar de voorwaarden van de intercommunales "IMELOOST" en "TEVBOOST"; - alle andere werken in verband met de uitrusting van de verkaveling en naderhand gebeurlijk op te richten bouwwerken, waaronder in het bijzonder dienen vermeld de aanleg der waterleiding, eventueel gasleiding, eveneens te zijner laste te nemen.

VERKAVELINGSPLAN

VAN EEN EIGENDOM TOEBEHORENDE AAN :

██████████
EESKSEN — SLEIDINGE

GELEGEN TE :

EESKSEN — SLEIDINGE

GEKADASTREERD :

SLEIDINGE SECTIE D NR 1831^a 1932

gezien, voorgesteld & ondertekend door

opgemaakt door de m.s.o.g.

Poesbrugge Eddy
Leest 31 Waarschoot

[Handwritten signature]

[Handwritten signature]

Nr. 3/96

Gezien en goedgekeurd
als bijlage bij ons - 5 NOV. 1975
besluit van ██████████

Namens { ██████████
hat kollege van Burgemeester
en Schepenen,
Op bevel,
De Sekretaris.

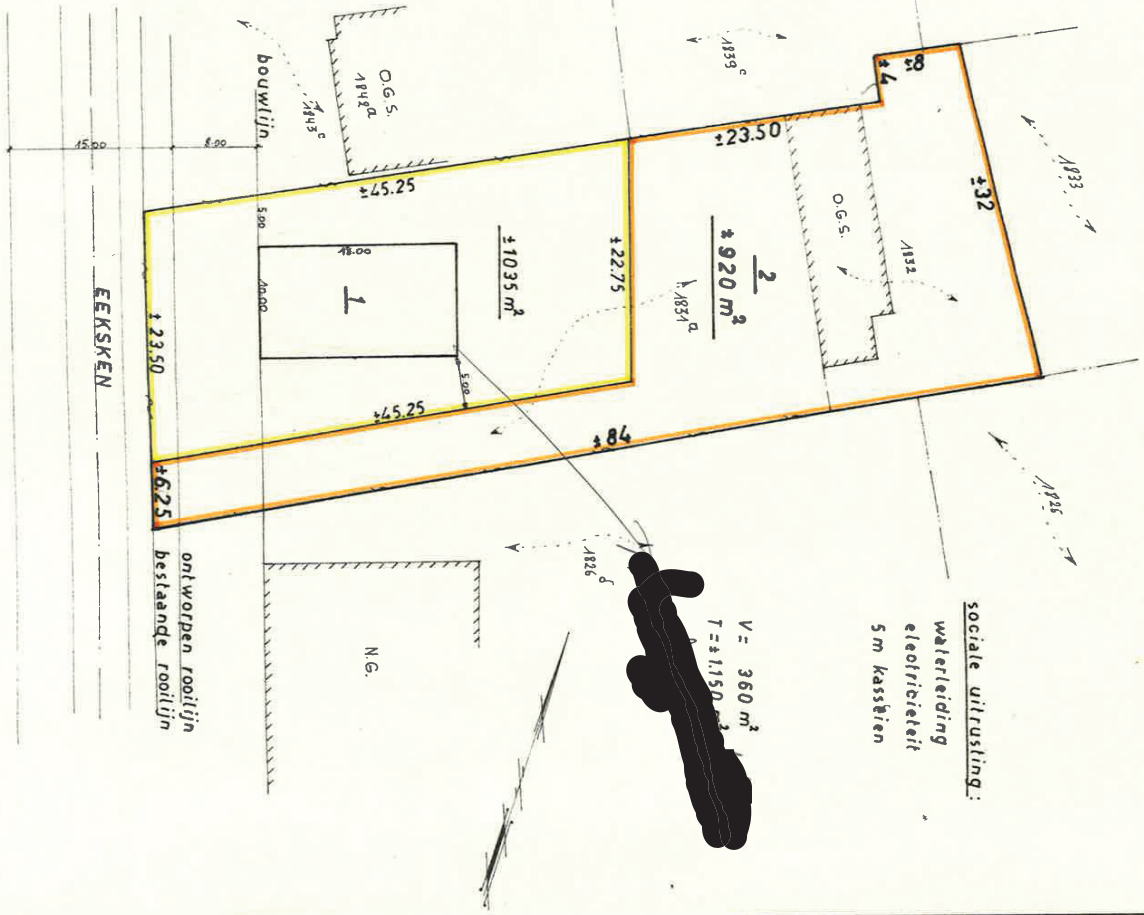
De Burge meester

[Handwritten signature] *[Handwritten signature]*



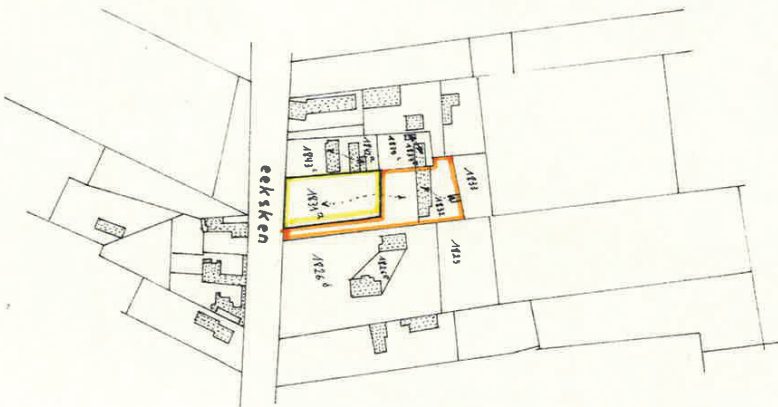
SLEIDINGE

SECTIE D

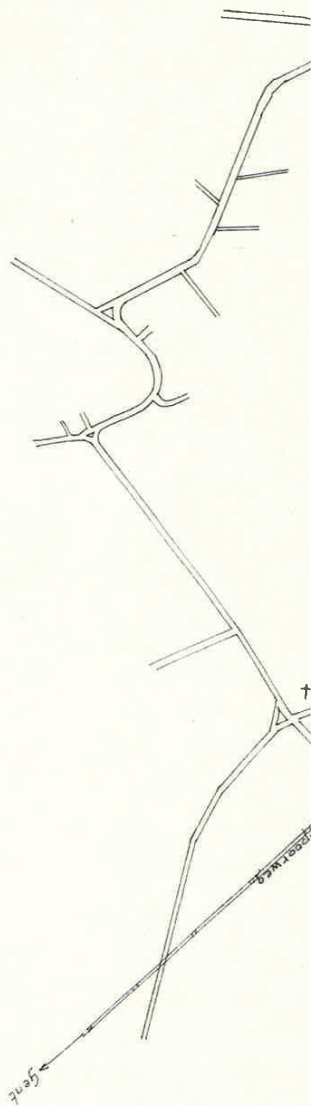


SCHAAL: 1/1500

UITTREKSEL KADASTRAAL PLAN



SCHAAL: 1/2500



SCHAAL: 1/10000

SPPLAN

STADTBAUPLAN DER STADT...

1. Die Stadt...

a) Die Stadt...

b) Die Stadt...

c) Die Stadt...

d) Die Stadt...

e) Die Stadt...

f) Die Stadt...

g) Die Stadt...

h) Die Stadt...

i) Die Stadt...

j) Die Stadt...

k) Die Stadt...

l) Die Stadt...

m) Die Stadt...

n) Die Stadt...

o) Die Stadt...

p) Die Stadt...

q) Die Stadt...

r) Die Stadt...

s) Die Stadt...

t) Die Stadt...

u) Die Stadt...

v) Die Stadt...

w) Die Stadt...

x) Die Stadt...

y) Die Stadt...

z) Die Stadt...

aa) Die Stadt...

ab) Die Stadt...

ac) Die Stadt...

ad) Die Stadt...