NOTARISKANTOOR

Rochtus en Meesters, geassocieerde notarissen BV BVBA
Langestraat 15 - 2240 Zandhoven
Tel : 03 484 31 07
benedicte.meesters@belnot.be

Gegevens opvraging

Dossiernummer	01365-003
Referentienummer	b3dd6e9be5185dfde85c
Datum	02-07-2026
Perceelsnummer	11035 B 0385/00B000
Adres / Ligging	Zakstraat 6, 2520 Ranst

Inhoudstafel

1. Grootschalig Referentiebestand
2. Kadaster
3. Boskartering 1990
4. Bosreferentielaag 2000
5. Digitale boswijzer Vlaanderen 2021
6. Groenkaart Vlaanderen 2018
7. Natuurbeheerplannen
8. Herbevestigde agrarische gebieden
9. RVV Overstromingsgebieden en oeverzones Integraal Waterbeleid
10. Recht van voorkoop
11. Recht van voorkoop - afbakeningen
12. Luchtfoto Vlaanderen winter 2019 - kleur
13. Luchtfoto Vlaanderen, meest recent - kleur
14. Woningkwaliteit - panden met een herstelvordering
15. Woningkwaliteit - Vlaamse inventaris van ongeschikte en onbewoonbare woningen
16. Woningkwaliteit - woningen met een conformiteitsattest
17. Inventaris leegstand en/of verwaarlozing van bedrijfsruimte
18. Gebieden van het VEN en het IVON
19. Habitatrichtlijngebieden
20. Vogelrichtlijngebieden
21. Overstromingsgevoelige gebieden 2017 (Watertoets)
22. Watertoets - Overstromingsgevoelige gebieden vanuit de zee 2023
23. Watertoets - Overstromingsgevoelige gebieden fluviaal 2023
24. Watertoets - Overstromingsgevoelige gebieden pluviaal 2023
25. Watergevoelige openruimtegebieden
26. Signaalgebieden
27. Risicozones voor overstromingen
28. Recent overstroomde gebieden
29. Overstromingsgebieden en oeverzones Integraal Waterbeleid
30. Van nature overstroombare gebieden
31. Grenzen van polders
32. Grenzen van wateringen
33. Grondwaterwingebieden en beschermingszones
34. PFAS
35. Jachtterreinen
36. Bodemonderzoeken en sanering (OVAM)
37. Gewestplan
38. Ruimtelijk uitvoeringsplan
39. Beschermd Onroerend Erfgoed
40. Vastgestelde Inventarissen
41. Unesco Werelderfgoed
42. Plannen
43. Gebieden geen archeologie
44. Wetenschappelijke inventarissen

45. Erfgoedlandschappen
46. Atlas der Buurtwegen

Legende : resultaat in perceel | geen resultaat in perceel

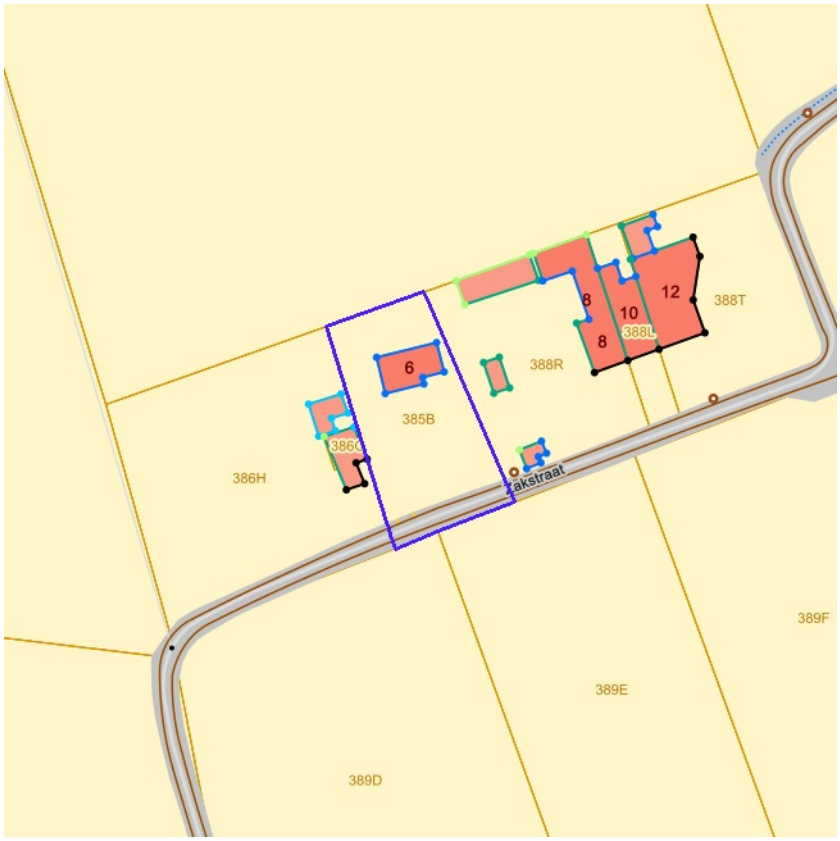

klik naar geo-portaal

BRONNEN
Agentschap Informatie Vlaanderen
WMS GRB

Kadaster

BRONNEN
© (02/07/2026) General Administration of the Patrimonial Documentation
WMS Cadastral Layers

Boskartering 1990

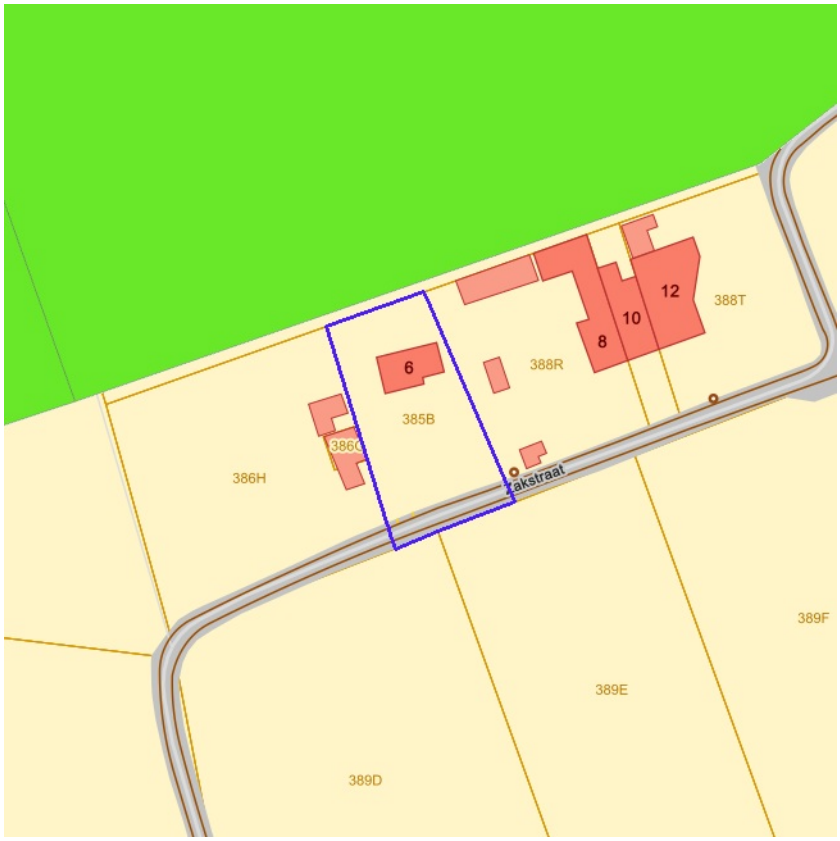

- Loofhout
- Gemengd loofhout (20 - 50% bijmenging naaldhout)
- Gemengd naaldhout (20 - 50% bijmenging loofhout)
- Naaldhoud
- Heide
- Te herbebossen oppervlakte
- Niet beboste oppervlakte van het bosdomein
- Vijvers binnen het bosdomein

klik naar geo-portaal

BRONNEN
Agentschap voor Natuur en Bos
WMS Boskartering 1990

Bosreferentielaag 2000

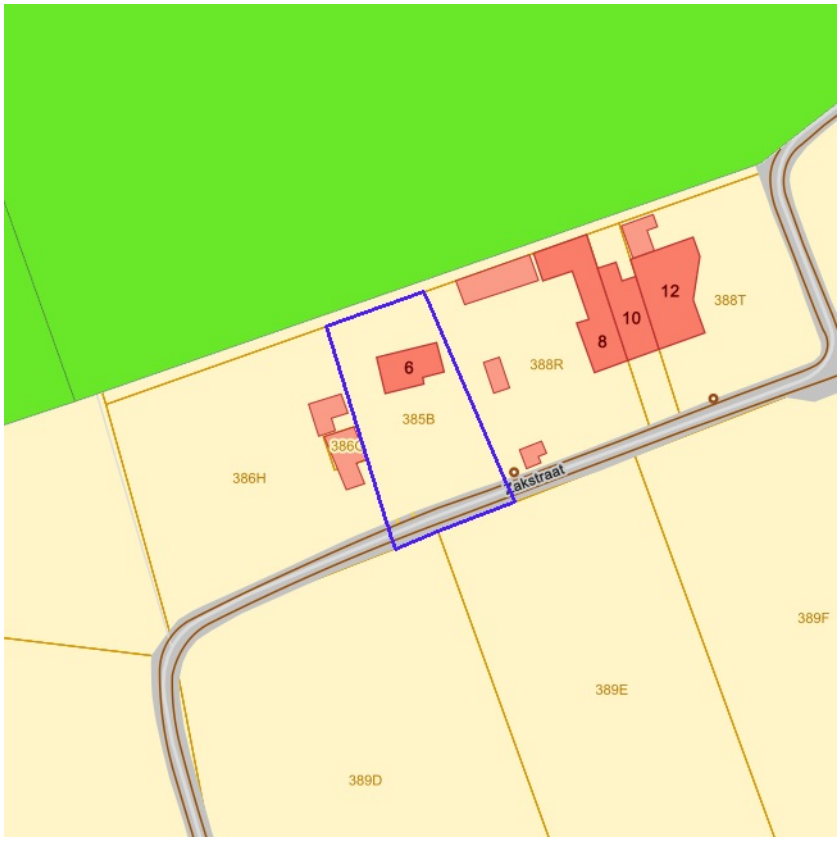

- Loofhout
- Gemengd loofhout (20 - 50% bijmenging naaldhout)
- Gemengd naaldhout (20 - 50% bijmenging loofhout)
- Naaldhoud
- Heide
- Te herbebossen oppervlakte
- Niet beboste oppervlakte van het bosdomein
- Vijvers binnen het bosdomein

klik naar geo-portaal

BRONNEN
Agentschap voor Natuur en Bos
WMS Agentschap voor Natuur en Bos
WFS Bosreferentielaag 2000

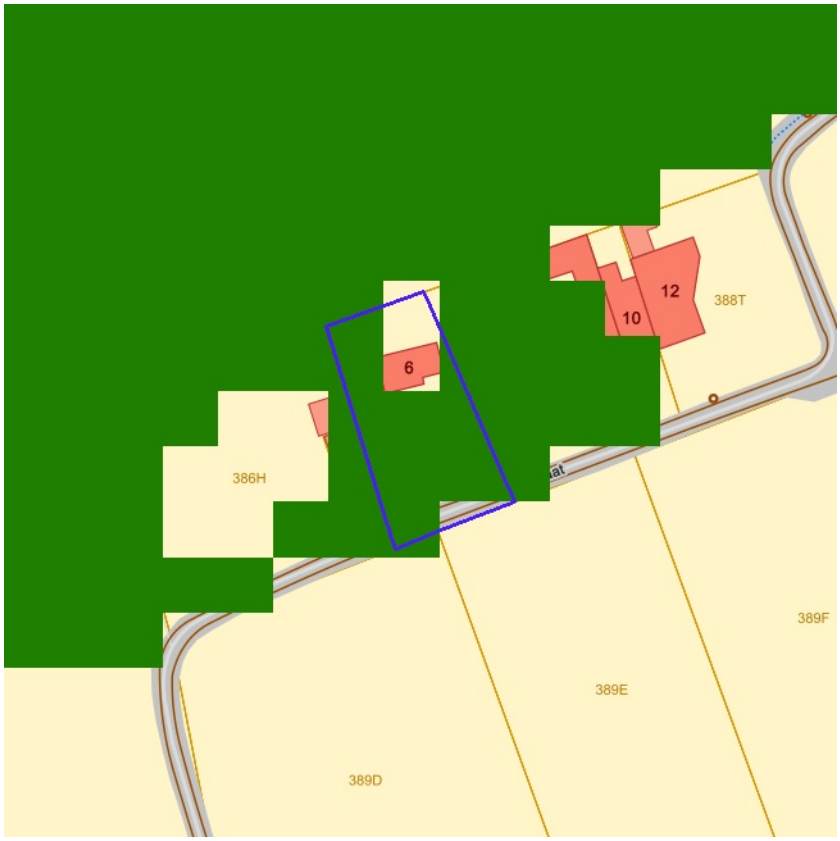

klik naar geo-portaal

BRONNEN
Agentschap voor Natuur en Bos
WMS Agentschap voor Natuur en Bos

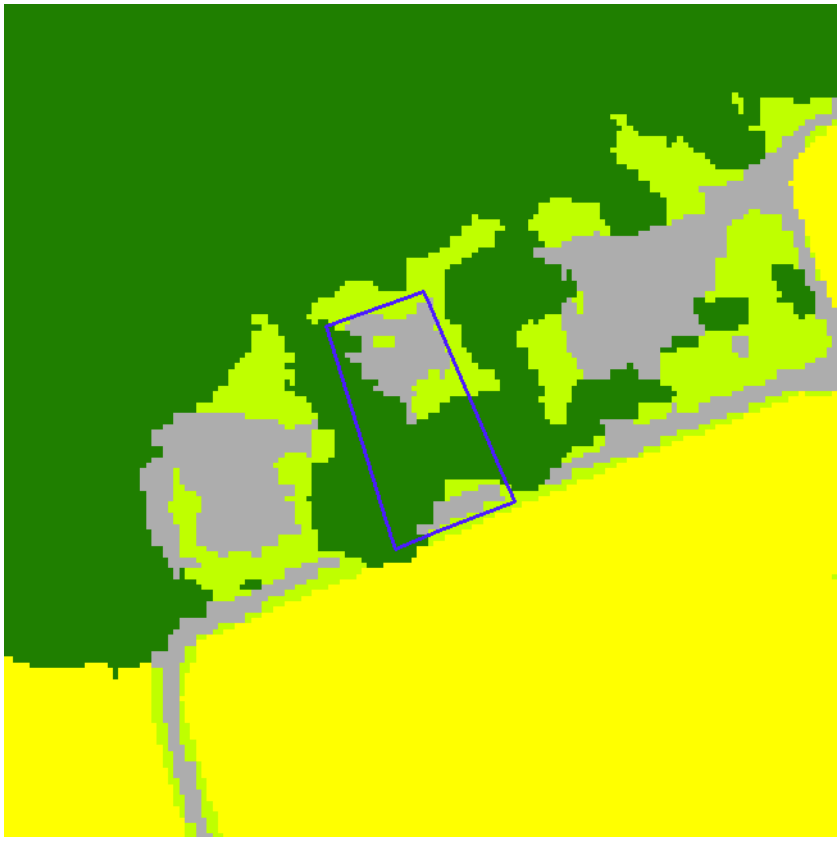

Geen classificatie
Hoog groen
Laag groen
Landbouw
Niet groen

klik naar geo-portaal

BRONNEN
Agentschap voor Natuur en Bos
WMS Agentschap voor Natuur en Bos

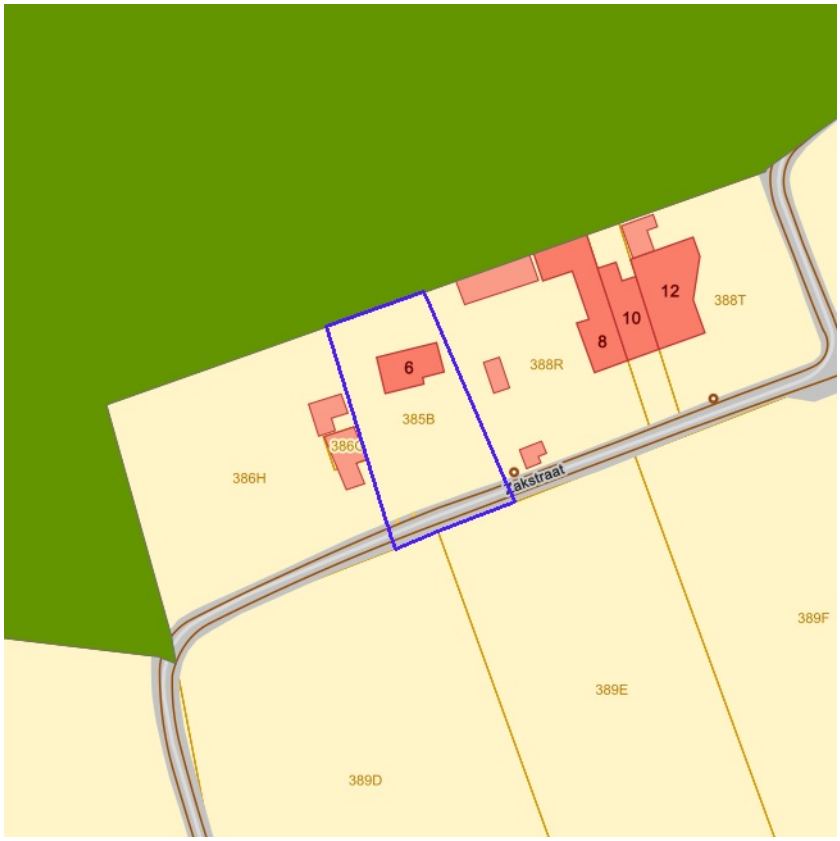

- Erfgoedbeheerplan
- Natuurbeheerplan Type 1
- Natuurbeheerplan Type 2
- Natuurbeheerplan Type 3
- Natuurbeheerplan Type 4
- Andere beheerplannen
- Harmonisch Park- en Groenbeheerplan
- Beperkt Bosbeheerplan
- Uitgebreid Bosbeheerplan
- Beheerplan Militair domein
- Vlaams Natuurreservaat
- Erkend Natuurreservaat
- Aangewezen Bosreservaat
- Erkend Bosreservaat

klik naar geo-portaal

Natuurbeheerplan	
Identificator	42717
Dossier	Muizenbos
Registratienummer	NBP-AN-21-0301
Natuurbeheerplan type	Natuurbeheerplan Type 4
Goedkeuringsdatum	13/09/2022
Einddatum	10/03/2029
Eigendomstype	Agentschap voor Natuur en Bos
Oppervlakte (ha)	44.634

BRONNEN
Agentschap voor Natuur en Bos
WMS Mercator Publieke View Service
WFS Mercator Publieke Download Service

Herbevestigde agrarische gebieden

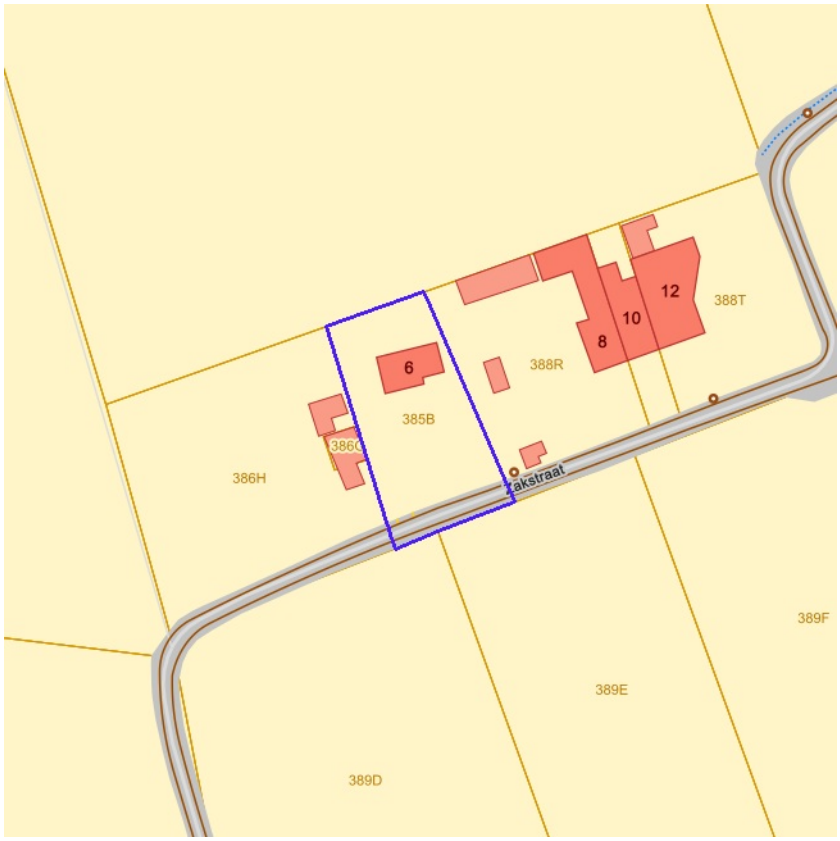

Herbevestigde agrarische gebieden

klik naar geo-portaal

BRONNEN
Departement Omgeving
WMS Mercator Publieke View Service
WFS Mercator Publieke Download Service

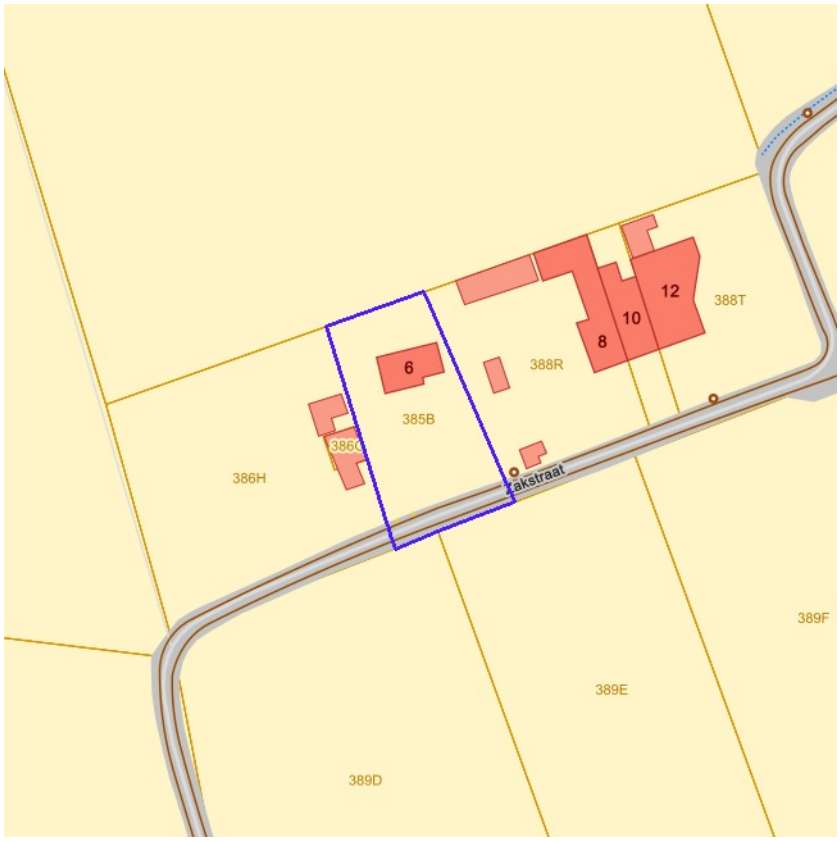

klik naar geo-portaal

BRONNEN
Vlaamse Milieumaatschappij
WMS RVV Afbakeningen
WFS Gebieden met recht van voorkoop

Recht van voorkoop

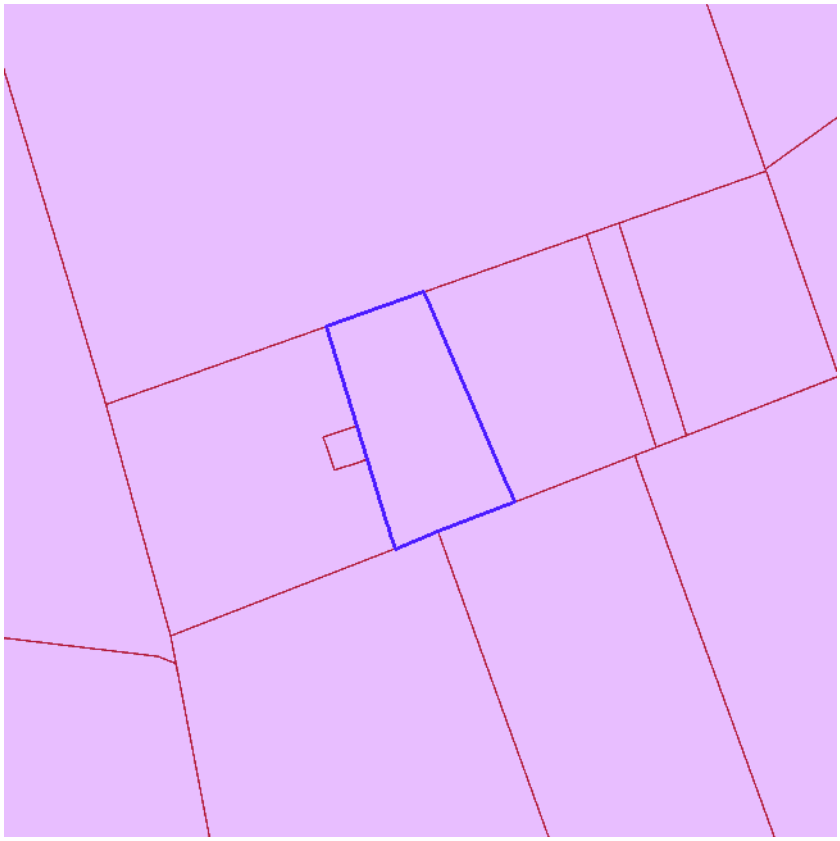

klik naar geo-portaal

Sinds 1 oktober 2012 is het Harmoniseringsdecreet in werking en moeten aanbiedingen en uitoefeningen via het e-voorkooploket van de VLM verlopen.
Belangrijk: De rangschikking van de begunstigden die een identieke volgorde hebben in onderstaande lijst is willekeurig en doet geen uitspraak over de volgorde van uitoefenen.

Recht van voorkoop van toepassing op 02-07-2026	
Perceelnummer	11035B0385/00B000
Soorttype	De Vlaamse Waterweg nv
Volgorde begunstigde	1
Begunstigde	De Vlaamse Waterweg nv
Begindatum	20/12/2025

BRONNEN
Agentschap voor Geografische Informatie Vlaanderen
Geografisch themabestand 'Vlaamse voorkooprechten'

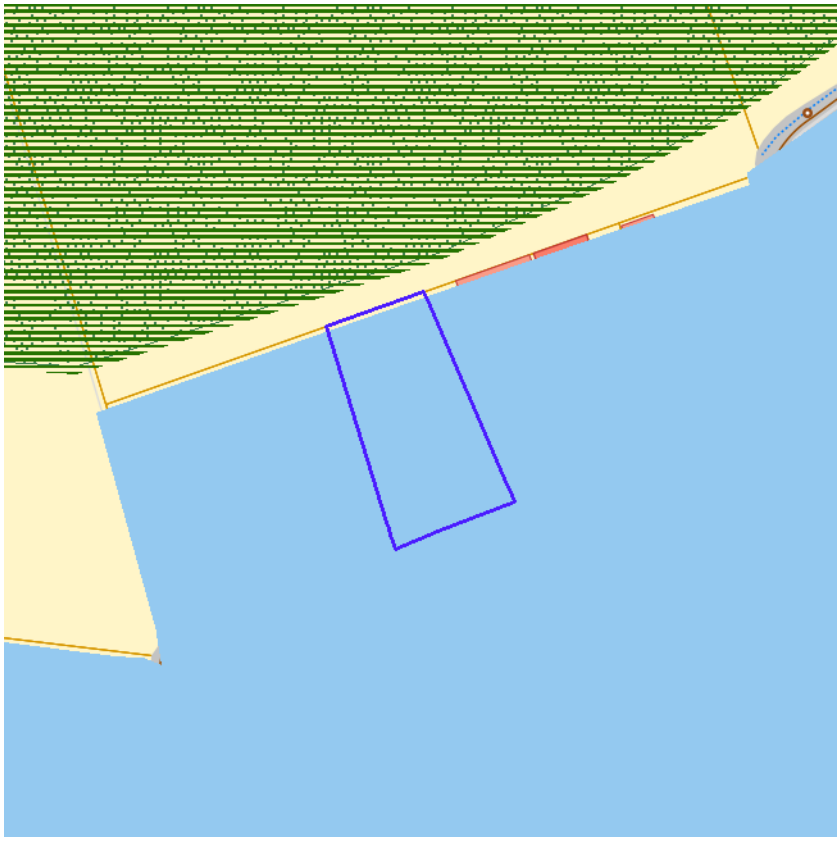

RVV Ruimtelijk Uitvoeringsplan
RVV Vlaams Ecologisch Netwerk
Natuurinrichtingsproject
RVV Havengebied
RVV Natuurreservaat
RVV de Vlaamse Waterweg nv
RVV Bijzondere gebieden Vlaamse Wooncode
RVV Landinrichtingsplan en inrichtingsnota
RVV Ruilverkaveling uit kracht van wet
RVV Ruilverkaveling grote infrastructuurwerken

klik naar geo-portaal

Identificator verschijningstoestand van exemplaar	65563
Object identificator	34319
Label van het Soort en Type Vlaams voorkooprecht	De Vlaamse Waterweg nv
Naam begunstigde Vlaams voorkooprecht	De Vlaamse Waterweg nv
Begindatum recht van voorkoop	23/11/2017
Einddatum recht van voorkoop	01/01/1900

Identificator verschijningstoestand van exemplaar	38835
Object identificator	12787
Label van het Soort en Type Vlaams voorkooprecht	Waterwegen en Zeekanaal NV
Naam begunstigde Vlaams voorkooprecht	Waterwegen en Zeekanaal NV
Begindatum recht van voorkoop	24/09/2012
Einddatum recht van voorkoop	16/12/2016

Identificator verschijningstoestand van exemplaar	54095
Object identificator	26732
Label van het Soort en Type Vlaams voorkooprecht	Waterwegen en Zeekanaal NV
Naam begunstigde Vlaams voorkooprecht	Waterwegen en Zeekanaal NV
Begindatum recht van voorkoop	16/12/2016
Einddatum recht van voorkoop	23/11/2017

BRONNEN
Agentschap voor Natuur en Bos, De Vlaamse Waterweg NV, Agentschap Informatie Vlaanderen, Vlaamse Landmaatschappij, Gemeentelijk Havenbedrijf Antwerpen
WMS RVV Afbakeningen
WFS Gebieden met recht van voorkoop

klik naar geo-portaal

BRONNEN
Agentschap Informatie Vlaanderen
WMS Orthofotomozaïek, middenschalig, winteropnamen, kleur, 2019, Vlaanderen

Luchtfoto Vlaanderen, meest recent - kleur

klik naar geo-portaal

BRONNEN
Agentschap Digitaal Vlaanderen
WMS Orthofotomozaïek, middenschalig, winteropnamen, kleur, meest recent, Vlaanderen

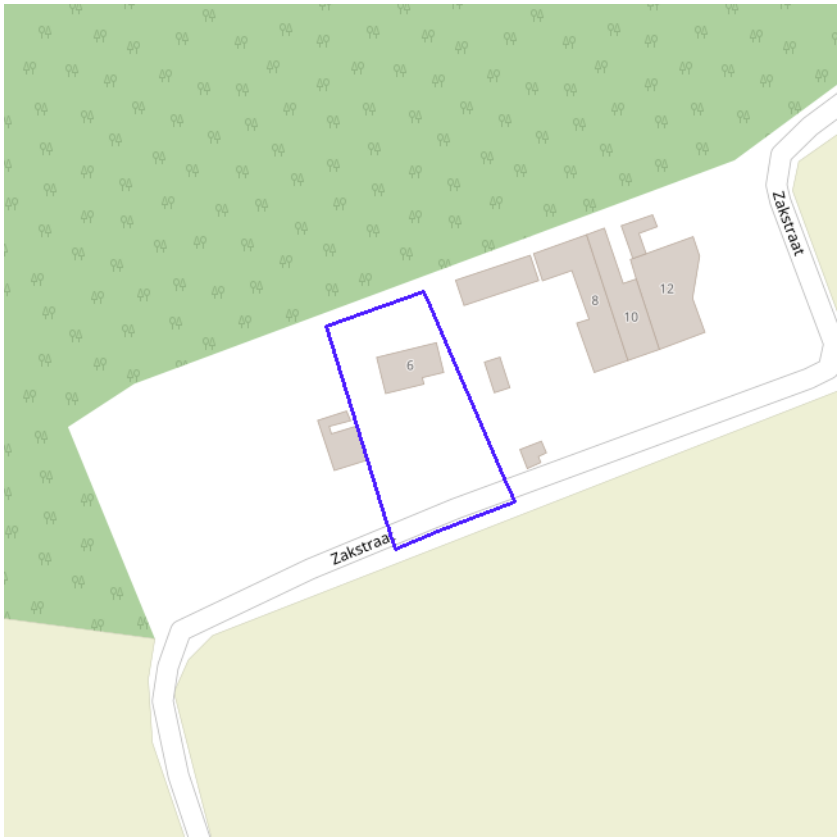

klik naar geo-portaal

BRONNEN
Wonen-Vlaanderen
Panden met een herstelvordering via POI-service

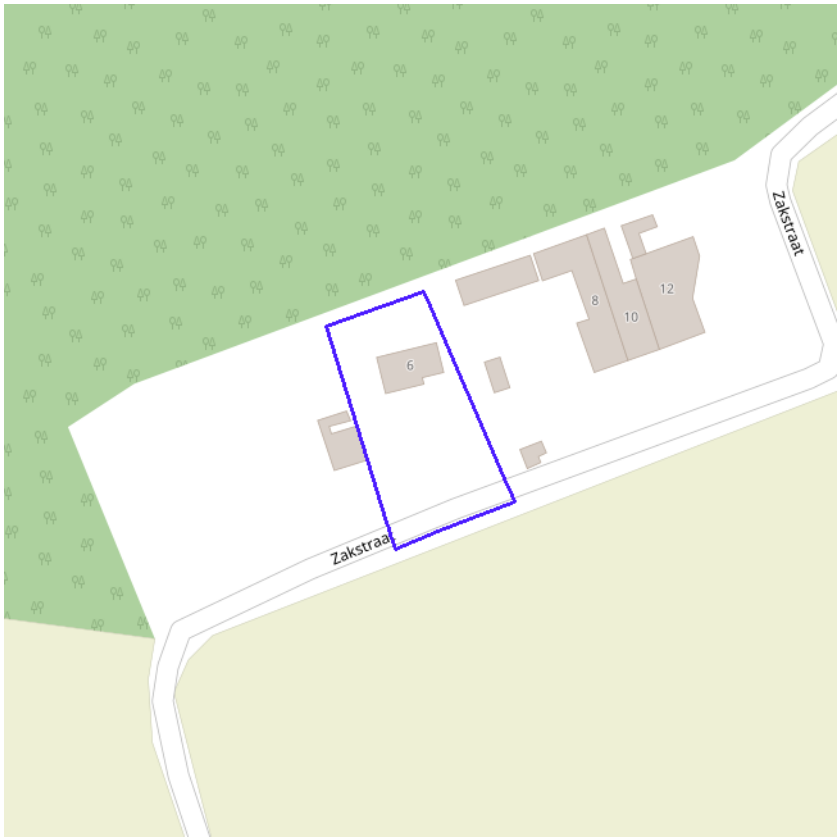

klik naar geo-portaal

BRONNEN
Wonen-Vlaanderen
Vlaamse inventaris van ongeschikte en onbewoonbare woningen via POI-service Dataset

Woningkwaliteit - woningen met een conformiteitsattest

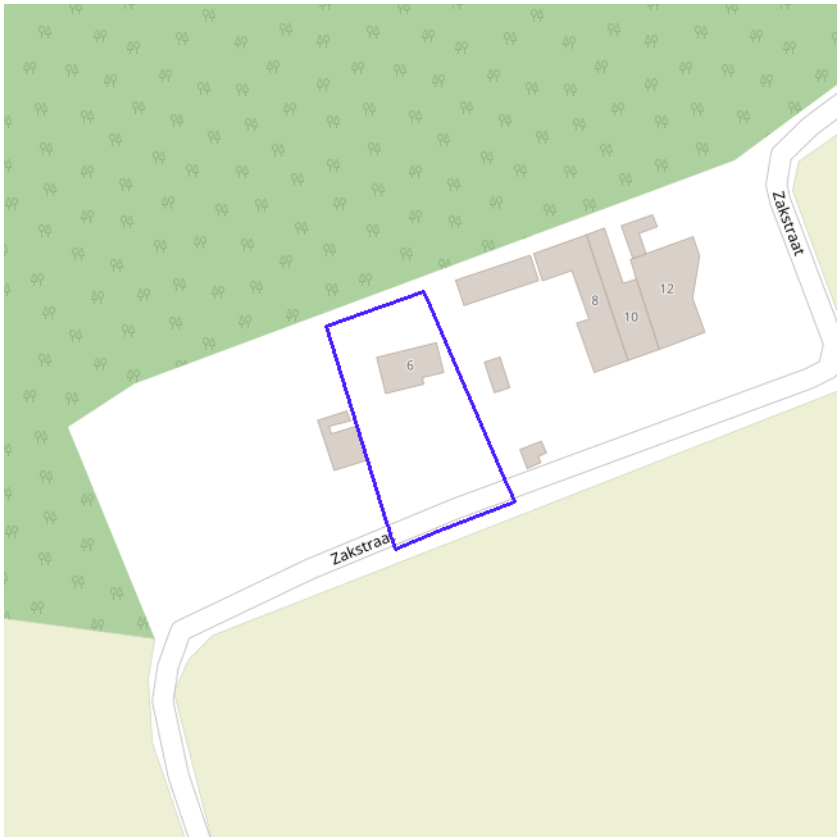

klik naar geo-portaal

BRONNEN
Wonen-Vlaanderen
Woningen met een conformiteitsattest via POI-service Dataset

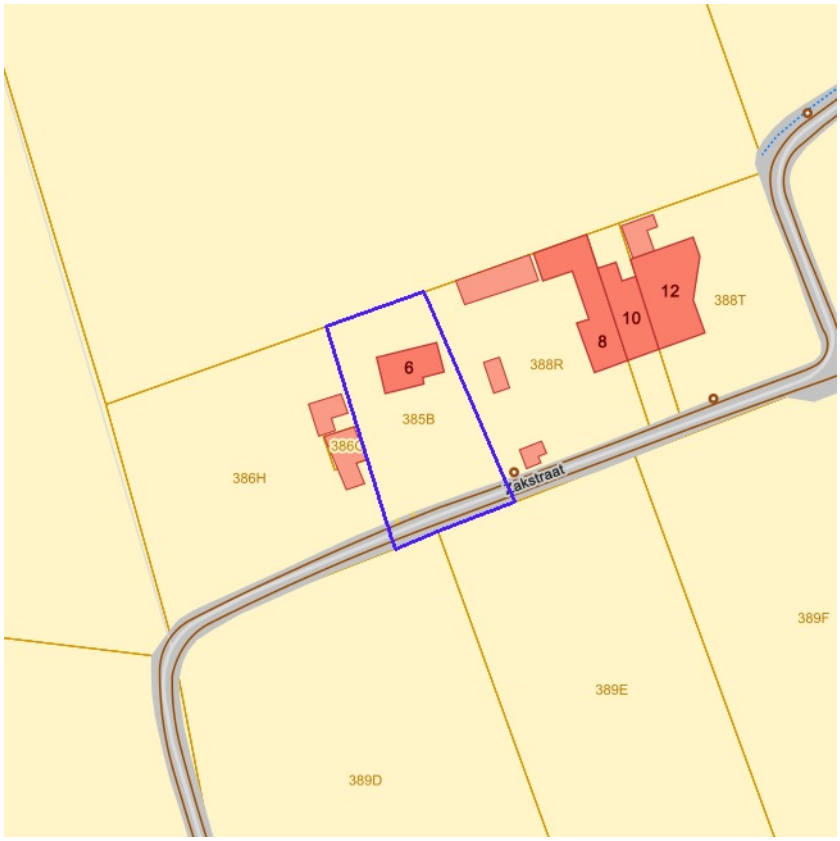

Leegstand en/of verwaarlozing

klik naar geo-portaal

BRONNEN
Vlaamse Overheid, Departement Omgeving, Afdeling Gebiedsontwikkeling, Omgevingsplanning en -projecten (GOP)
WMS Mercator Publieke View Service
WFS Mercator Publieke Download Service

Gebieden van het VEN en het IVON

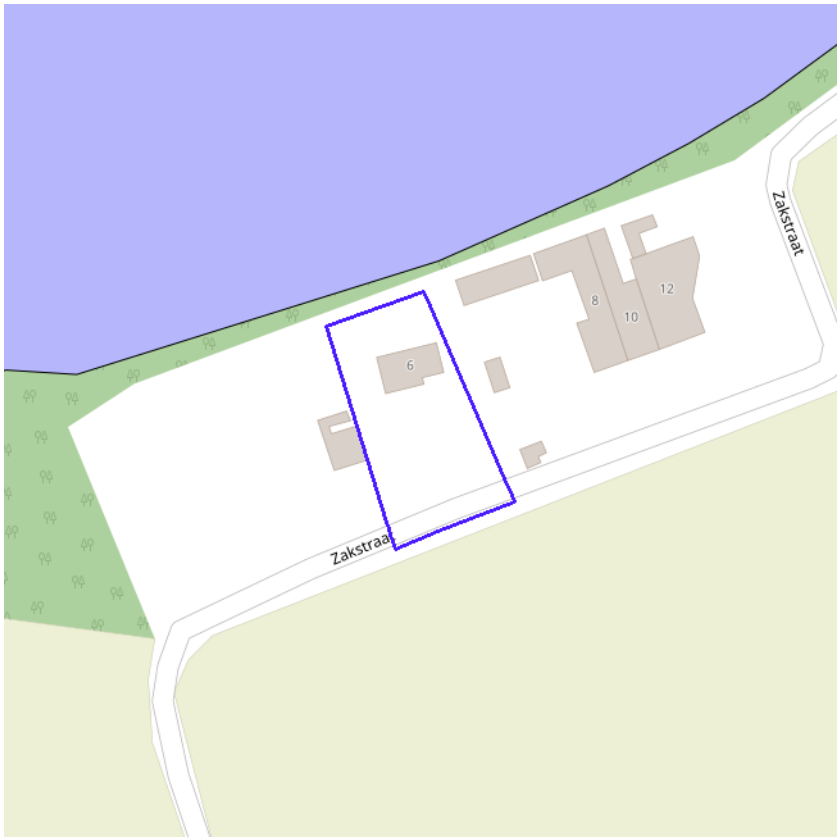

Grote Eenheid Natuur
Grote Eenheid Natuur in ontwikkeling
Natuurverwervingsgebied

klik naar geo-portaal

BRONNEN
Agentschap voor Natuur en Bos, OpenStreetMap
WMS Mercator Publieke View Service
WFS Mercator Publieke Download Service

Habitatrichtlijngebieden

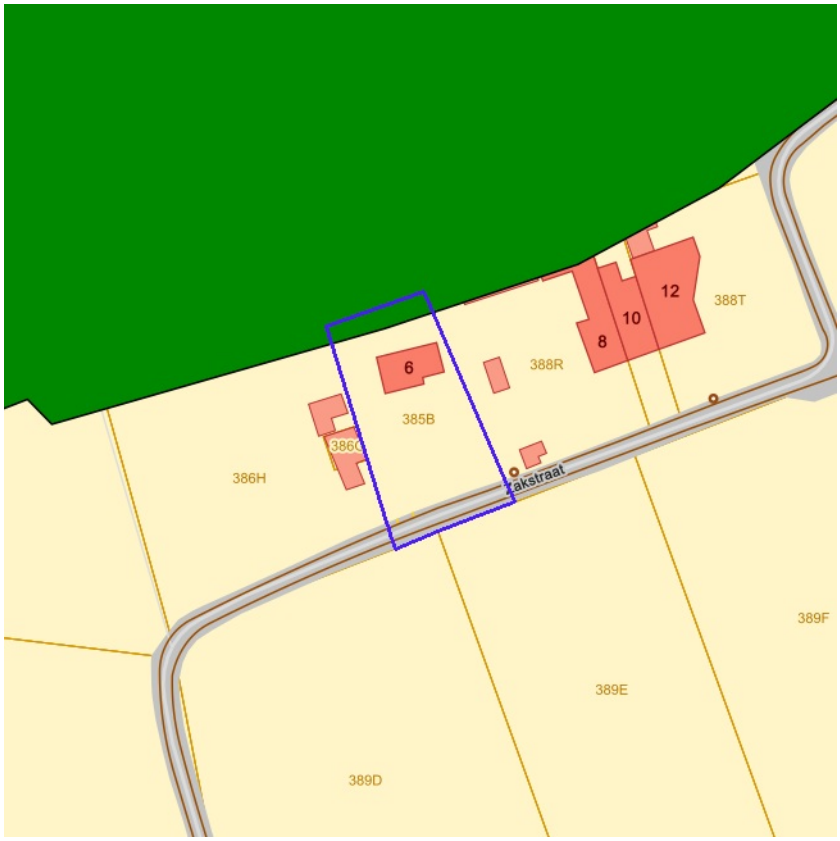

Habitatrichtlijngebieden	
GEBCODE	BE2100017
Naam	Bos- en heidegebieden ten oosten van Antwerpen
Id	26

BRONNEN
Agentschap voor Natuur en Bos
WMS Mercator Publieke View Service
WFS Mercator Publieke Download Service

Vogelrichtlijngebieden

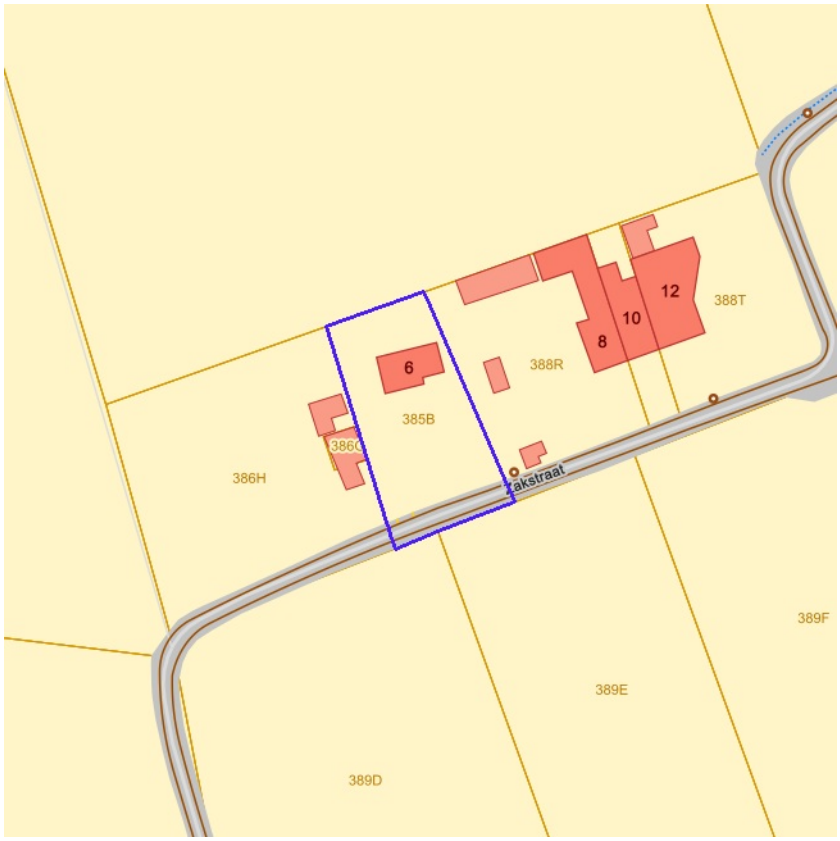

Vogelrichtlijngebieden

BRONNEN
Agentschap voor Natuur en Bos
WMS Mercator Publieke View Service
WFS Mercator Publieke Download Service

Overstromingsgevoelige gebieden 2017 (Watertoets)

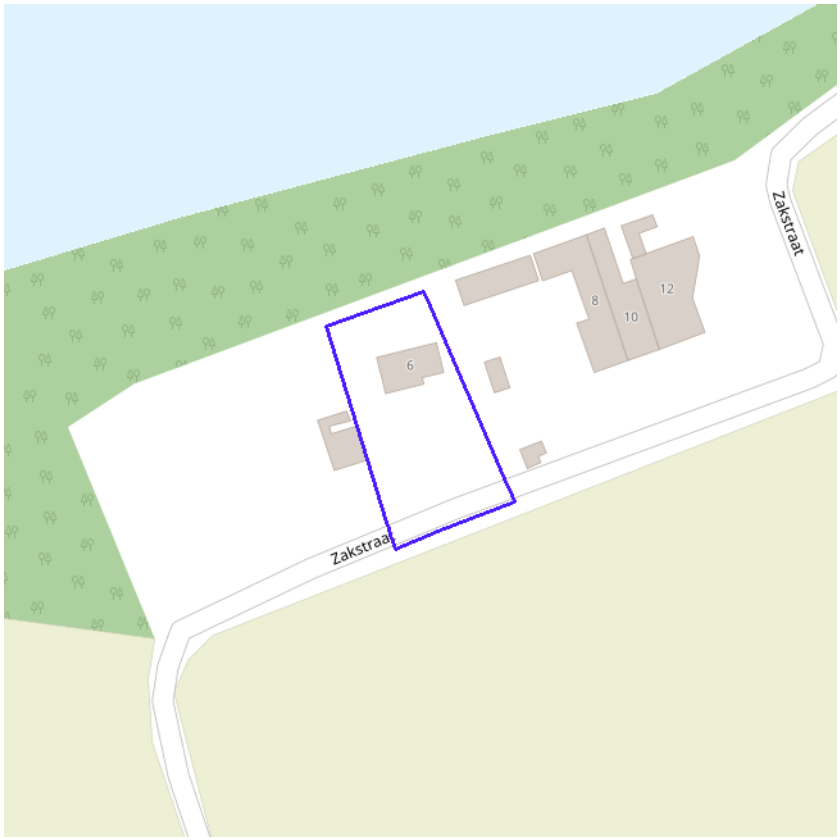

Effectief overstromingsgevoelig
Mogelijk overstromingsgevoelig

Vlaanderen
is water

klik naar geo-portaal

BRONNEN
Vlaamse Milieumaatschappij, OpenStreetMap
WMS overstromingsgevoelige gebieden 2017

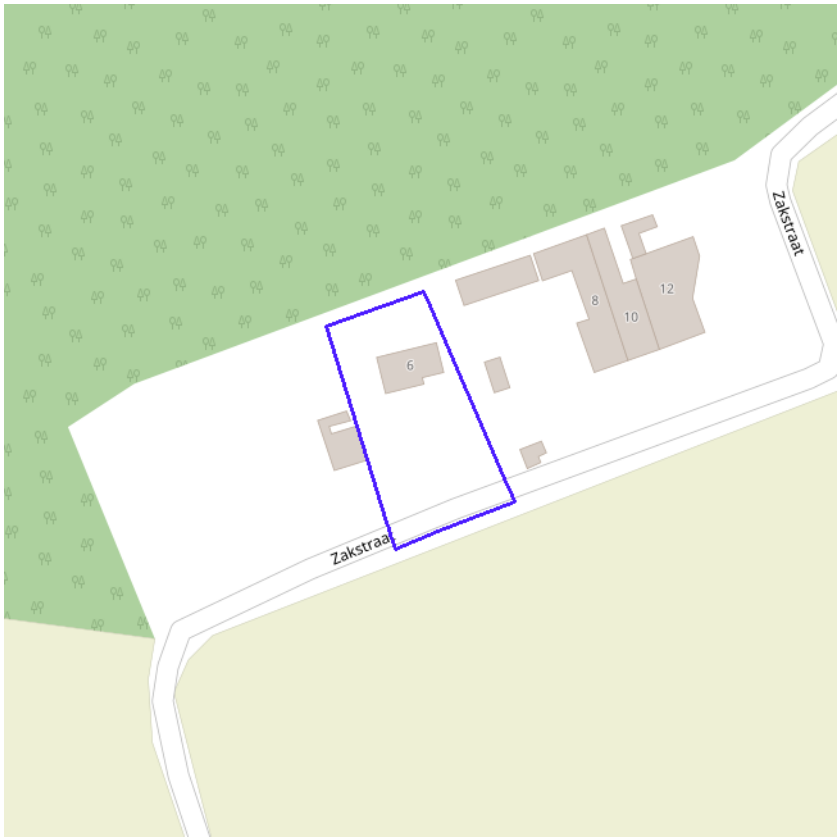

Kleine kans op overstromingen onder klimaatverandering
Kleine kans op overstromingen
Middelgrote kans op overstromingen

klik naar geo-portaal

BRONNEN
Vlaamse Milieumaatschappij, OpenStreetMap
WMS overstromingsgevoelige gebieden vanuit de zee

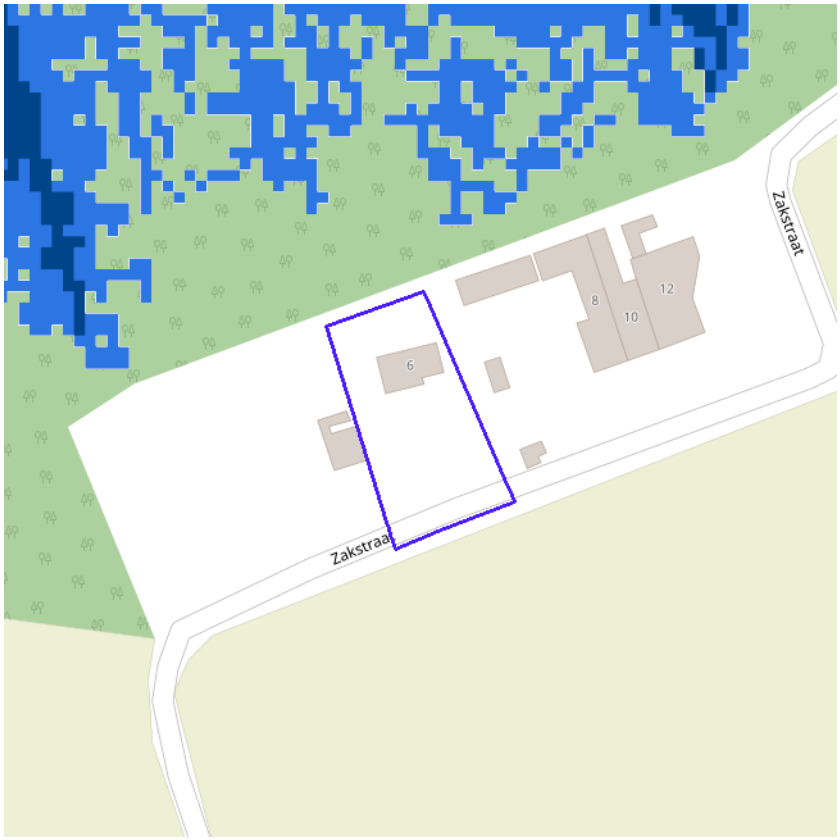

- Kleine kans op overstromingen onder klimaatverandering
- Kleine kans op overstromingen
- Middelgrote kans op overstromingen

klik naar geo-portaal

BRONNEN
Vlaamse Milieumaatschappij, OpenStreetMap
WMS overstromingsgevoelige gebieden fluviaal

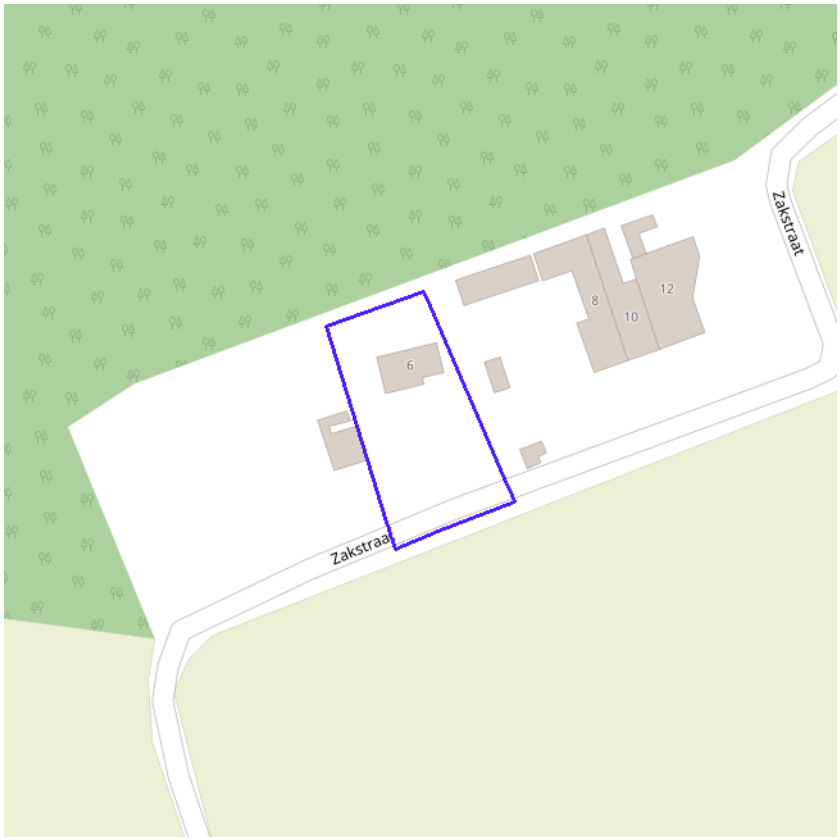

- Kleine kans op overstromingen onder klimaatverandering
- Kleine kans op overstromingen
- Middelgrote kans op overstromingen

klik naar geo-portaal

BRONNEN
Vlaamse Milieumaatschappij, OpenStreetMap
WMS overstromingsgevoelige gebieden pluviaal

Watergevoelige openruimtegebieden

Watergevoelige openruimtegebieden

klik naar geo-portaal

BRONNEN
Vlaamse Overheid, Departement Omgeving, Vlaams Planbureau voor Omgeving
WMS DSI - Watergevoelige openruimtegebieden - Contouren
WFS Mercator Publieke Download Service

Signaalgebieden

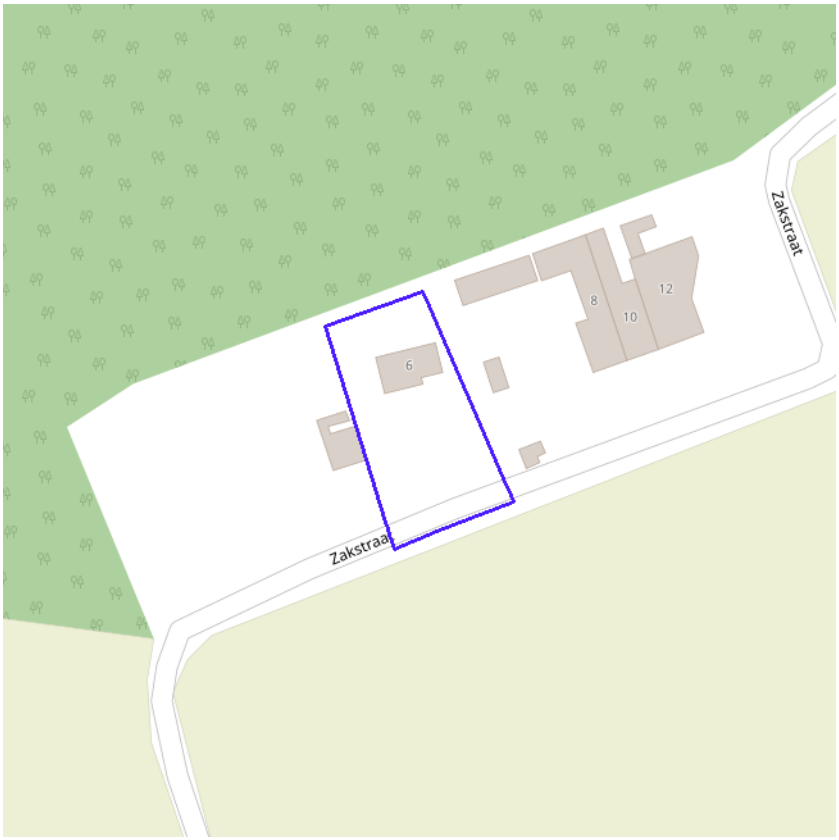

Bouwvrije opgave
Verscherpte watertoets

BRONNEN
Vlaamse Milieumaatschappij, OpenStreetMap
WMS Signaalgebieden

Risicozones voor overstromingen

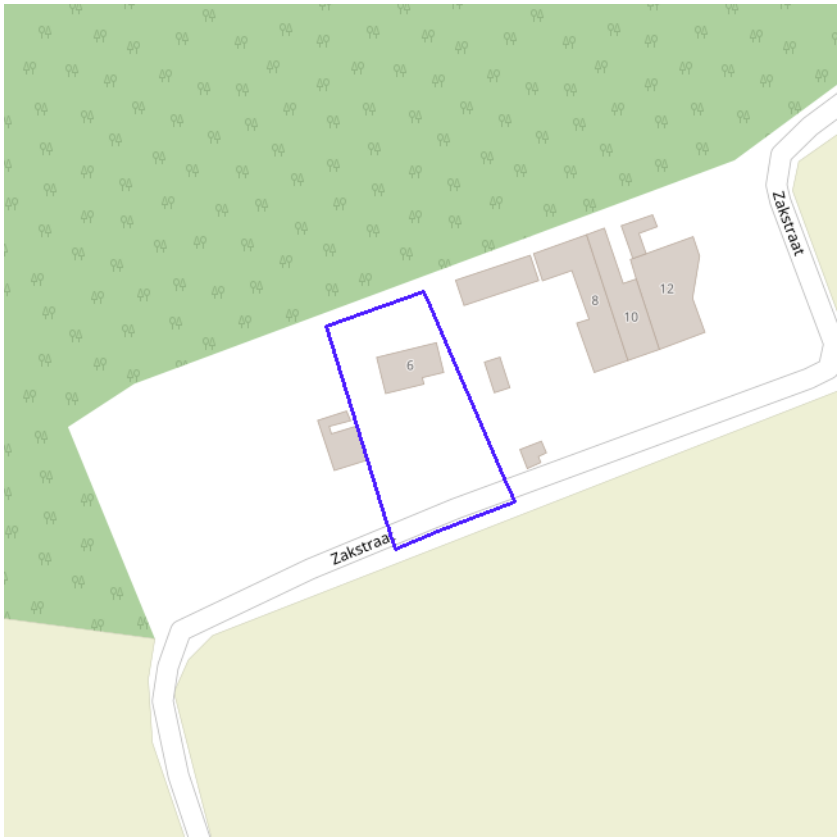

Geen risico meer
Bevestigde risicozones
Nieuwe risicozones

Vlaanderen
is water

klik naar geo-portaal

BRONNEN
Departement Mobiliteit en Openbare Werken, afdeling Waterbouwkundig Laboratorium en Vlaamse Milieumaatschappij - afdeling Operationeel Waterbeheer, OpenStreetMap
WMS risicozones overstromingen 2017

Recent overstroomde gebieden

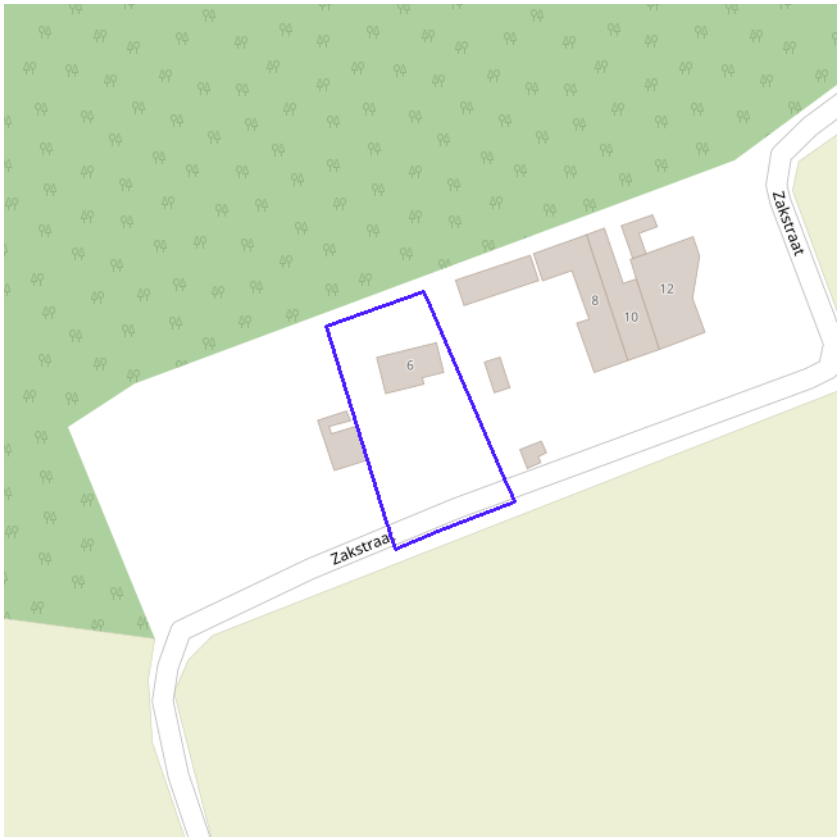

Recent overstroomd gebied

klik naar geo-portaal

BRONNEN
Vlaamse Milieumaatschappij, OpenStreetMap
WMS Vlaamse Milieumaatschappij
WFS Recent overstroomde gebieden

Overstromingsgebieden en oeverzones Integraal Waterbeleid

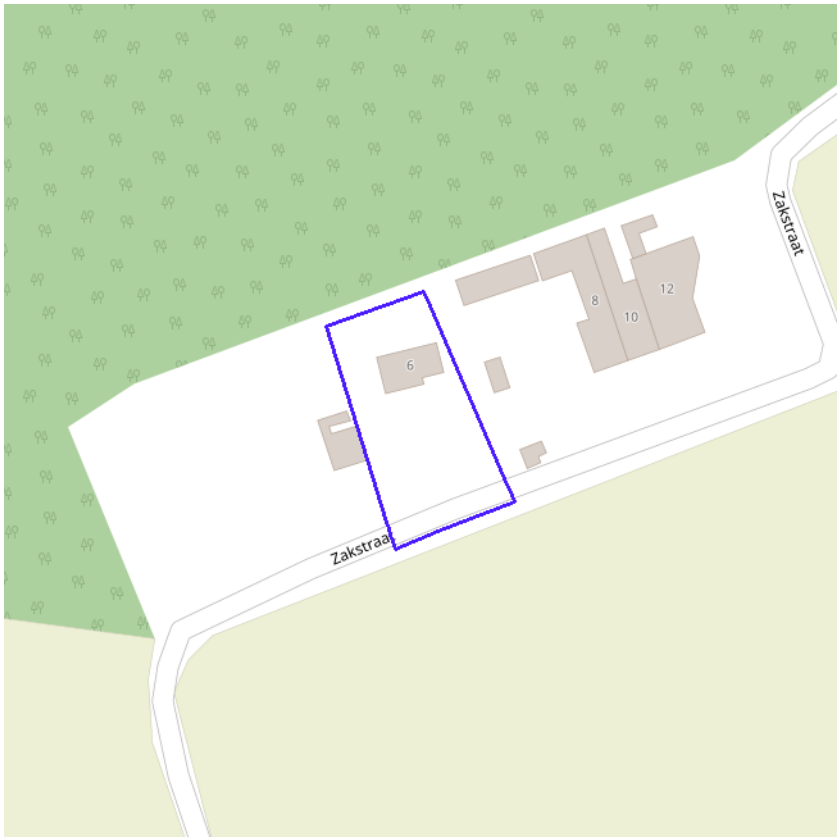

Overstromingsgebieden en oeverzones

klik naar geo-portaal

BRONNEN
Vlaamse Milieumaatschappij - afdeling Operationeel Waterbeheer, OpenStreetMap
WMS Vlaamse Milieumaatschappij
WFS Overstromingsgebieden en oeverzones

Van nature overstroombare gebieden

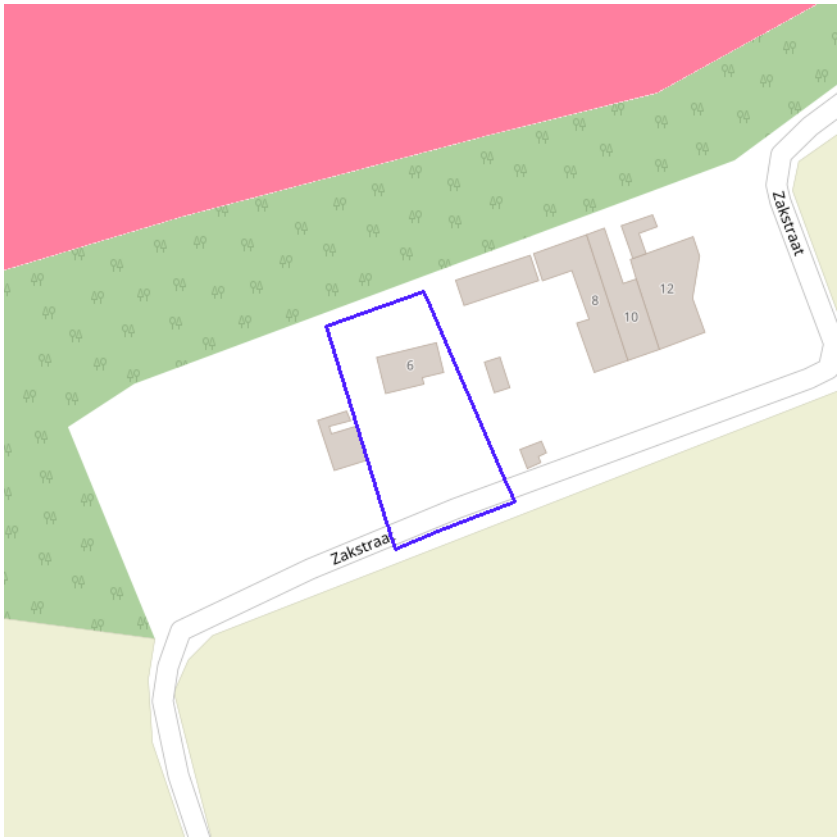

klik naar geo-portaal

Van nature overstroombare gebieden	
Object identificator	17170
Identificator verschijningstoestand van exemplaar	17170
Oorzaak van de (historische) overstromingen	Q
Omschrijving oorzaak van de (historische) overstromingen	Van natuure niet overstroombaar
Herkomst	Expertise/interpretatie (code M)
Datum opname in NOG-bestand of laatste correctie	05/12/2000
Naam van het primair hydrografisch bekken	Beneden-Scheldebekken
Stroomgebied van het primair hydrografisch bekken	Schelde

Van nature overstroombare gebieden	
Object identificator	16071
Identificator verschijningstoestand van exemplaar	16071
Oorzaak van de (historische) overstromingen	D
Omschrijving oorzaak van de (historische) overstromingen	Doorkruist door rivier maar geen sporen van overstroombaarheid
Herkomst	Vertaling van bodemkaartlegende (code B)
Datum opname in NOG-bestand of laatste correctie	05/12/2000
Naam van het primair hydrografisch bekken	Beneden-Scheldebekken
Stroomgebied van het primair hydrografisch bekken	Schelde

BRONNEN
Vlaamse Milieumaatschappij - afdeling Operationeel Waterbeheer, OpenStreetMap
WMS Vlaamse Milieumaatschappij
WFS Van nature overstroombare gebieden

Grenzen van polders

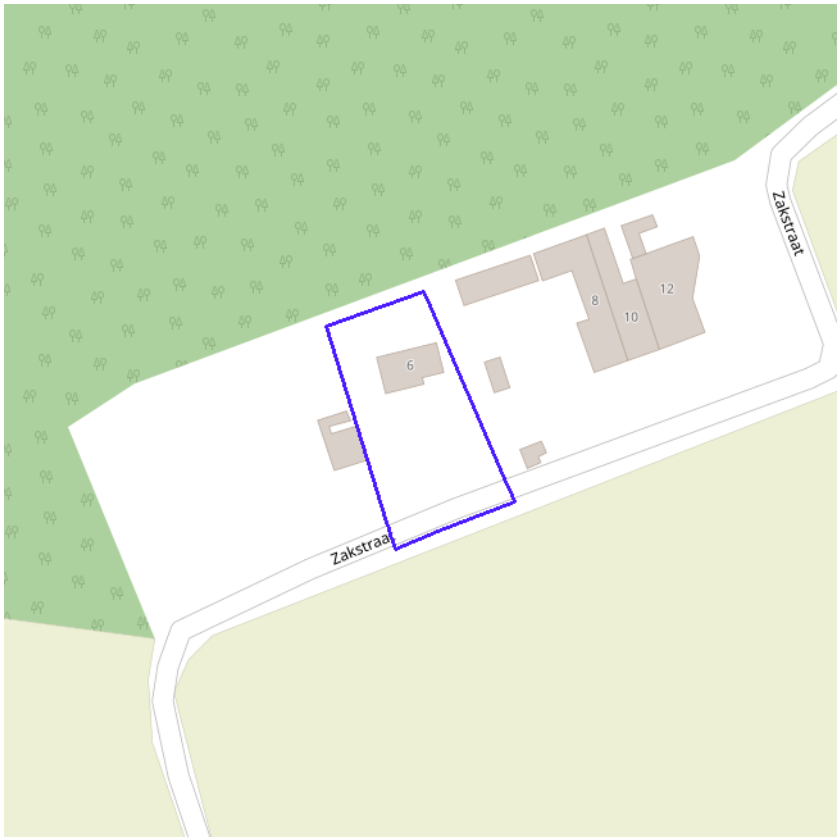

klik naar geo-portaal

BRONNEN
Vlaamse Milieumaatschappij - afdeling Operationeel Waterbeheer, OpenStreetMap
WMS Vlaamse Milieumaatschappij
WFS Grenzen van Polders Webservice

Grenzen van wateringen

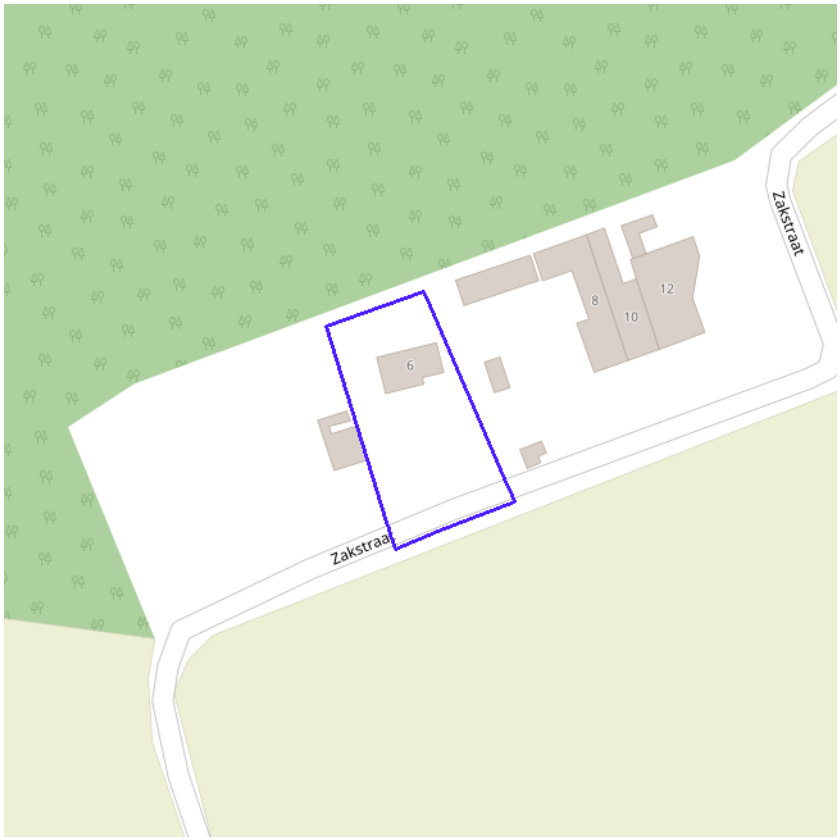

klik naar geo-portaal

BRONNEN
Vlaamse Milieumaatschappij - afdeling Operationeel Waterbeheer, OpenStreetMap
WMS Vlaamse Milieumaatschappij
WFS Grenzen van wateringen

Grondwaterwingebieden en beschermingszones

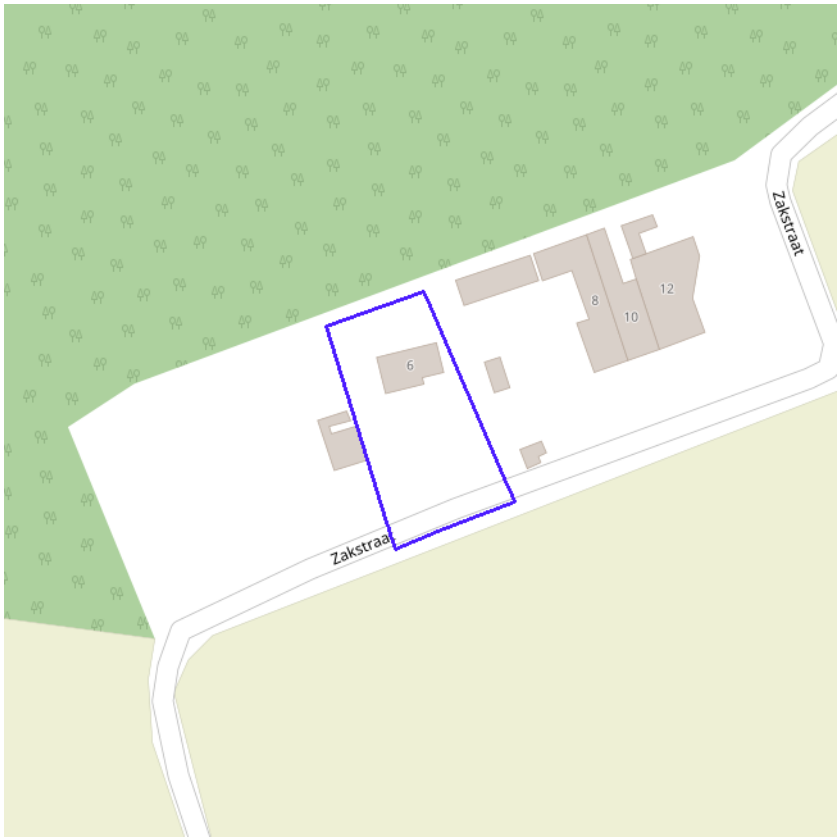

- Winning
- Beschermingszone type I
- Beschermingszone type II
- Beschermingszone type III

klik naar geo-portaal

BRONNEN
Vlaamse overheid - Vlaamse MilieuMaatschappij - Afdeling Operationeel Waterbeheer
WMS Grondwaterwingebieden en beschermingszones
WFS Grondwaterwingebieden en beschermingszones

PFAS

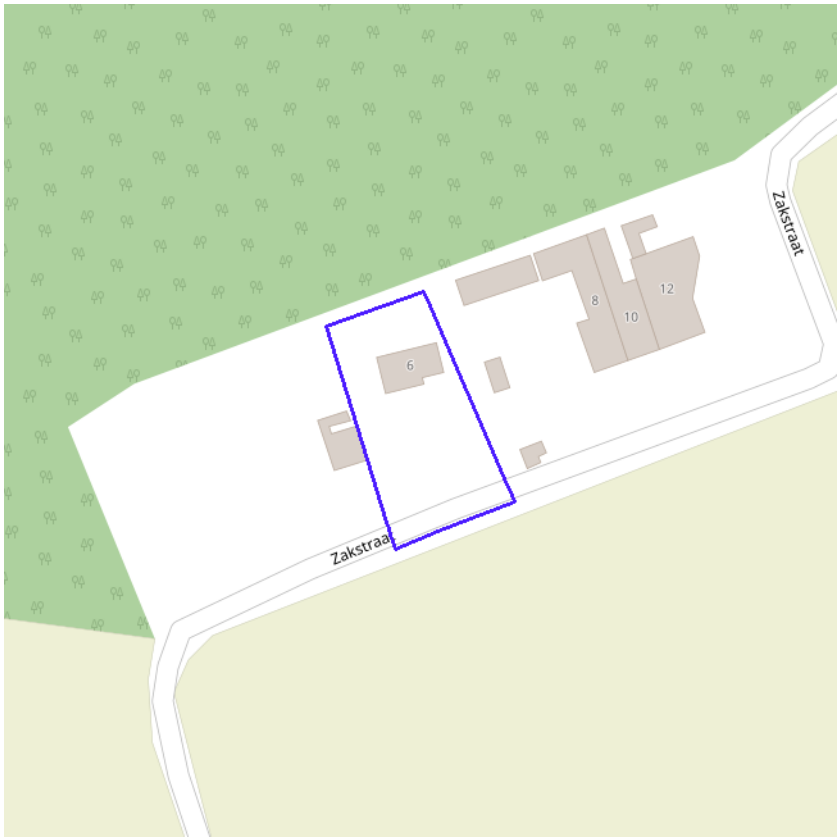

Actuele no regret zones (PFAS)

- Opgeheven
- Preventief ingesteld
- Locatiespecifiek vastgesteld

Middelpunten no regret zones (PFAS)

- Geselecteerd profiel

Profielen (PFAS)

- Boring
- Peilbuis
- Waterbodemstaal
- Staal

Inventaris brandweer(oefen)terreinen en incidenten (PFAS)

- Geen verkennend bodemonderzoek beschikbaar (geen VBO)
- Niet-PFAS-verdache locatie
- Verkennend bodemonderzoek beschikbaar (VBO)

Databank Ondergrond Vlaanderen

klik naar PFAS-verkenner

BRONNEN

Openbare Vlaamse Afvalstoffenmaatschappij (OVAM), Agentschap Zorg en Gezondheid

Actuele no regret zones (PFAS)
Middelpunten no regret zones (PFAS)
Profielen (PFAS)
Inventaris brandweer(oefen)terreinen en incidenten (PFAS)

Jachtterreinen

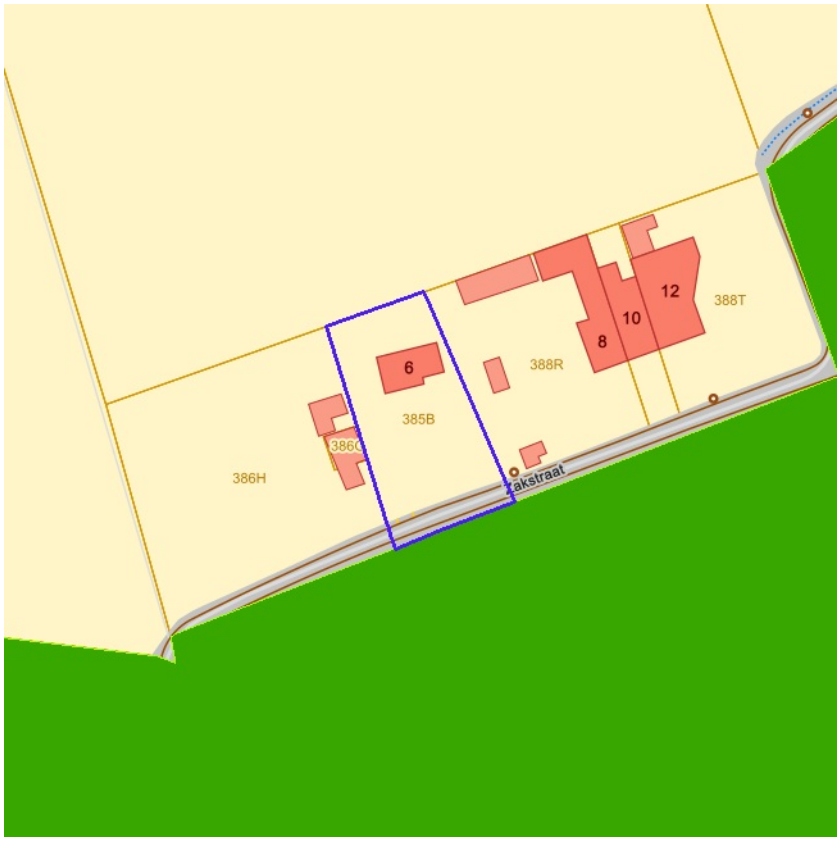

Jachtterreinen

klik naar geo-portaal

BRONNEN
Agentschap Informatie Vlaanderen
WMS Jacht

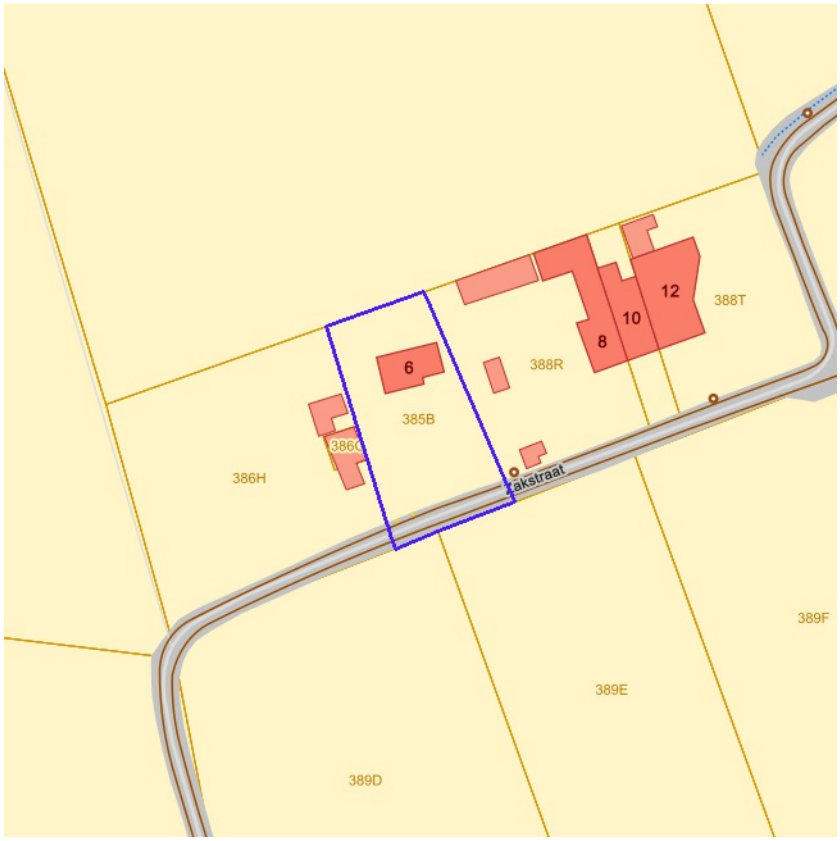

- Sitebesluit
- Oriënterend bodemonderzoek
- Beschrijvend bodemonderzoek
- Bodemsaneringsproject
- Eindevaluatieonderzoek
- Evaluatierapport schadegeval
- Vaststelling schadegeval
- Melding schadegeval
- Melding bodemverontreiniging

BRONNEN
Openbare Afvalstoffenmaatschappij voor het Vlaamse Gewest
WMS Mercator Publieke View Service
WFS Mercator Publieke Download Service

Gewestplan

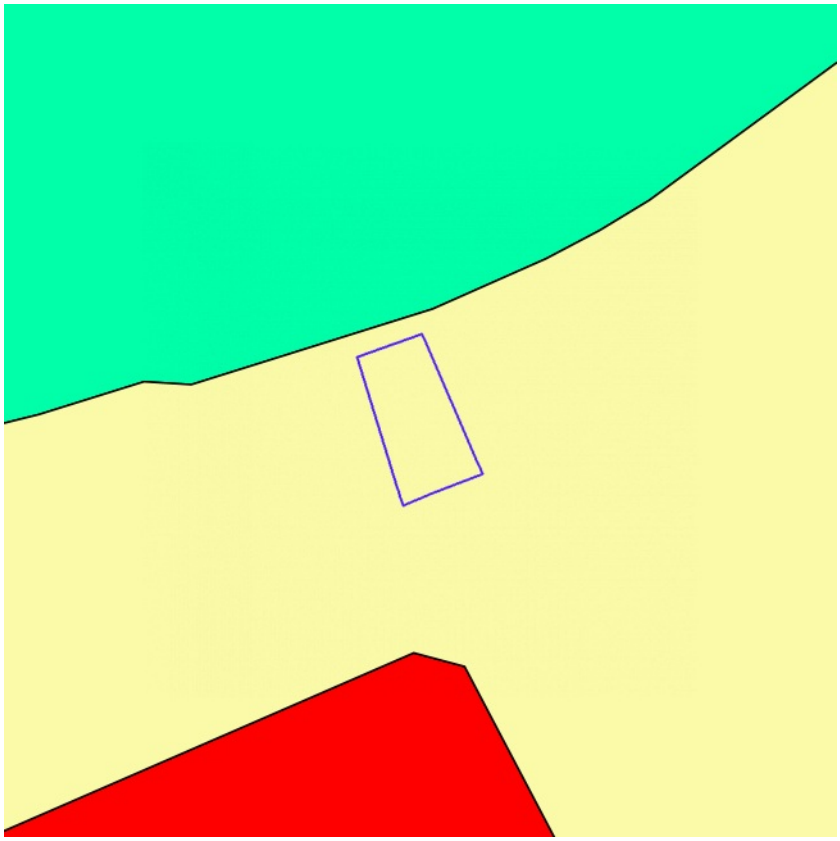

- 0100 - Woongebieden
- 0105 - Woonuitbreidingsgebieden
- 0200 - gebieden voor gemeenschapsvoorziening en openbaar nut
- 0400 - Recreatiegebieden
- 0401 - Gebieden voor dagrecreatie
- 0402 - Gebieden voor verblijfsrecreatie
- 0410 - Gebieden voor toeristische recreatieparken (TRP)
- 0500 - Parkgebieden
- 0600 - Bufferzones
- 0700 - Groengebieden
- 0701 - Natuurgebieden
- 0702 - Natuurgebieden met wetenschappelijke waarde of natuurreservaten
- 0800 - Bosgebieden
- 0900 - Agrarische gebieden
- 0901 - Landschappelijk waardevolle agrarische gebieden
- 1000 - Industriegebieden
- 1100 - Ambachtelijke bedrijven en KMO's
- 1700 - Landelijke gebieden

klik naar geo-portaal

Gewestplan	
Identificator	2e181077-5f41-4e3d-abd9-820958963e6a
Dossier type	GWP
Unieke identificatienummer	GWP_02000_222_00014_00001
Naam	origineel gewestplan Antwerpen
Fase	BG ; Besluit tot goedkeuring
Deelgebiednummer	14
Identificatienummer van de objectgerichte voorschrifttekst	GWP_02000_222_00014_00001_00_0900
Naam van het stedenbouwkundig voorschrift	agrarische gebieden
Identificatienummer van de objectgerichte voorschrifttekst	https://download.dsi.omgeving.vlaanderen.be/be.vl.omg.dsi.stukonderdeel.GWP_02000_222_00014_00001.BG.1.Dossierstuk.SV.1_1#page=25
Fichelink	https://dsi.omgeving.vlaanderen.be/fiche-detail/928c63ce-abd1-42b3-85d0-49e729a4a5cd
De categorie van gebiedsaanduiding	LDB
Legende	0900
Ondergrond	TOPO
Datum van opmaak van de ondergrond	01/01/1971
Fasedatum	03/10/1979
Datum van verschijning in Belgisch Staatsblad	25/10/1979

BRONNEN
Vlaamse Overheid, Departement Omgeving, Vlaams Planbureau voor Omgeving
WMS Mercator Publieke View Service
WFS Mercator Publieke Download Service

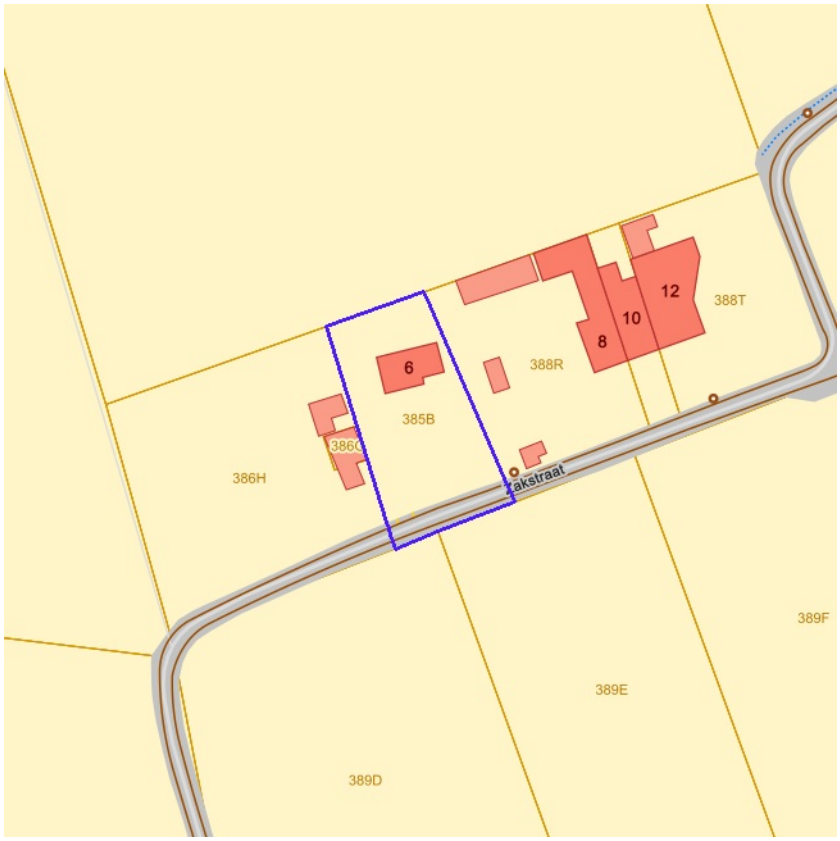

Confour van grondvlakken
Contour van overdrukken
Contour van lijnen

klik naar geo-portaal

BRONNEN
Vlaamse Overheid, Departement Omgeving, Vlaams Planbureau voor Omgeving
WMS Mercator Publieke View Service
WFS Mercator Publieke Download Service

Cultuurhistorische landschappen / archeologische sites / stads- en dorpsgezichten / monumenten en overgangszones

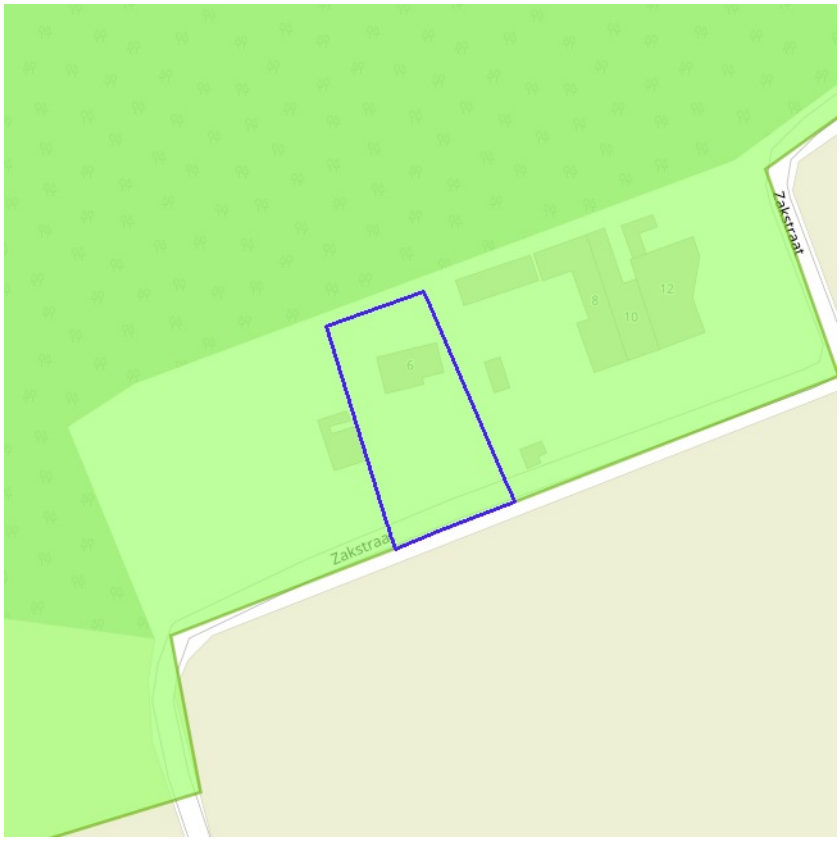

Cultuurhistorische landschappen
Archeologische sites
Stads- en dorpsgezichten
Monumenten
Overgangszones

Vlaanderen
is erfgoed

klik naar geo-portaal

Beschermd cultuurhistorisch landschap	
Identificator	6949
Naam	Bos van Ranst
Alternatieve naam	{"Bos van Ranst: fase 2"}
Type	beschermd cultuurhistorisch landschap
Locatie	Boerenkrijglaan, Driepikkelhoeveweg, Schawijkstraat, Vaartstraat, Zakstraat (Ranst)
Geldig sinds	22/11/1985
URL	https://inventaris.onroerenderfgoed.be/aanduidingsobjecten/6949

BRONNEN
OpenStreetMap; Vlaamse Overheid - Agentschap Onroerend Erfgoed (© Deze data is eigendom van Agentschap Onroerend Erfgoed)
WMS Agentschap Onroerend Erfgoed Publieke View Service
WFS Agentschap Onroerend Erfgoed Publieke Download Service

Vastgestelde Inventarissen / landschapsatlas / historische tuinen en parken / houtige beplantingen / archeologische zones / bouwkundig erfgoed

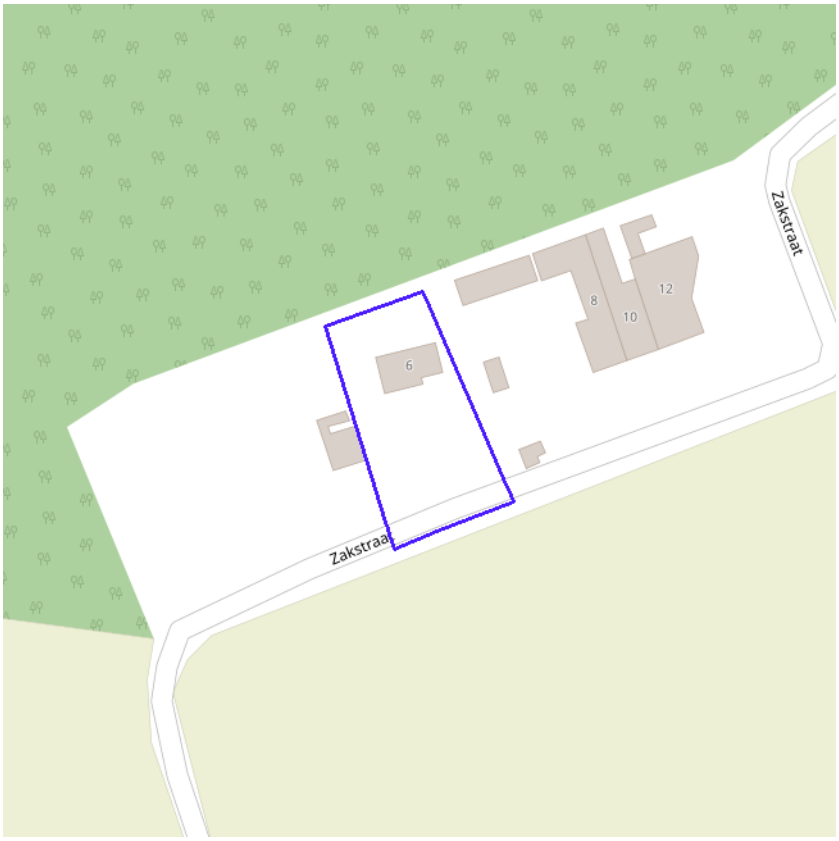

- Landschapsatlas
- Historische tuinen en parken
- Houtige beplantingen
- Archeologische zones
- Bouwkundig erfgoed

Vlaanderen
is erfgoed

klik naar geo-portaal

BRONNEN
OpenStreetMap; Vlaamse Overheid - Agentschap Onroerend Erfgoed (© Deze data is eigendom van Agentschap Onroerend Erfgoed)
WMS Agentschap Onroerend Erfgoed Publieke View Service
WFS Agentschap Onroerend Erfgoed Publieke Download Service

Kernzones en bufferzones

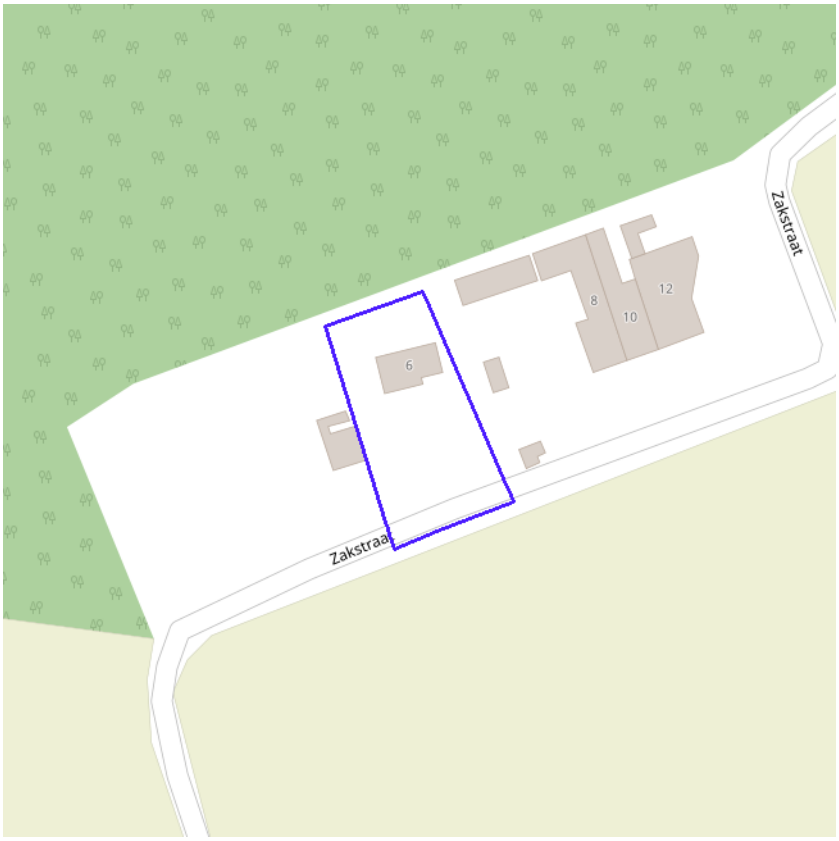

klik naar geo-portaal

BRONNEN
OpenStreetMap; Vlaamse Overheid - Agentschap Onroerend Erfgoed (© Deze data is eigendom van Agentschap Onroerend Erfgoed)
WMS Agentschap Onroerend Erfgoed Publieke View Service
WFS Agentschap Onroerend Erfgoed Publieke Download Service

Plannen

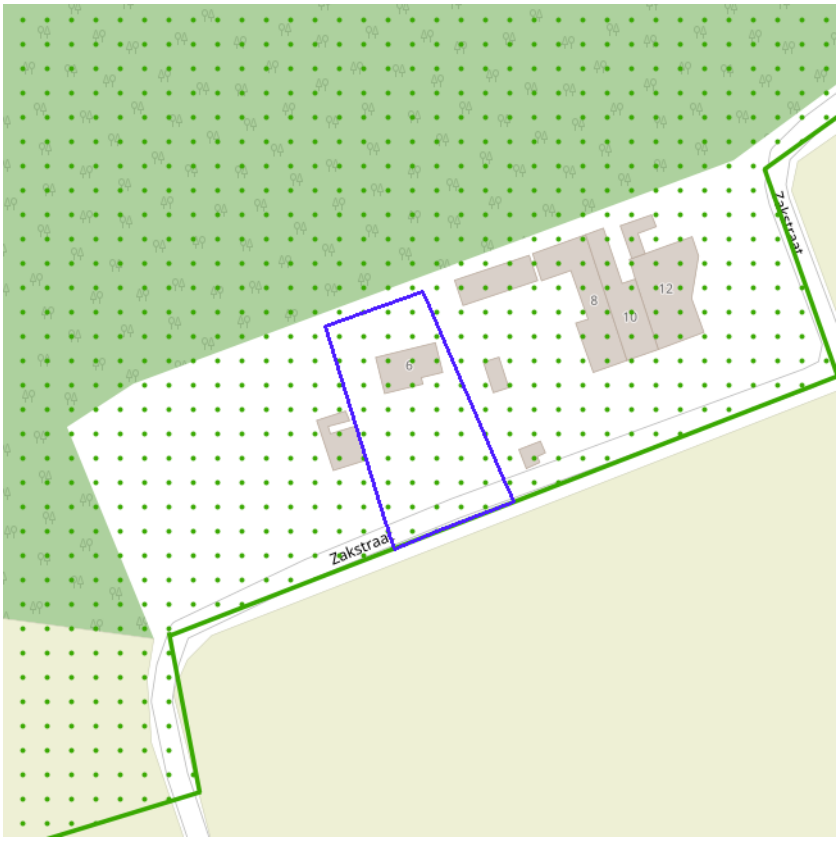

Beheersplannen
Onroerenderfgoedrichtplannen

klik naar geo-portaal

Beheersplan	
Naam	Ranst - Bos van Ranst (Aangepast 28 oktober 2016, 6 juli 2018 en 16 juni 2022)
Start datum	12/12/2014
Eind datum	12/12/2041

BRONNEN
OpenStreetMap; Vlaamse Overheid - Agentschap Onroerend Erfgoed (© Deze data is eigendom van Agentschap Onroerend Erfgoed)
WMS Agentschap Onroerend Erfgoed Publieke View Service
WFS Agentschap Onroerend Erfgoed Publieke Download Service

Gebieden geen archeologie

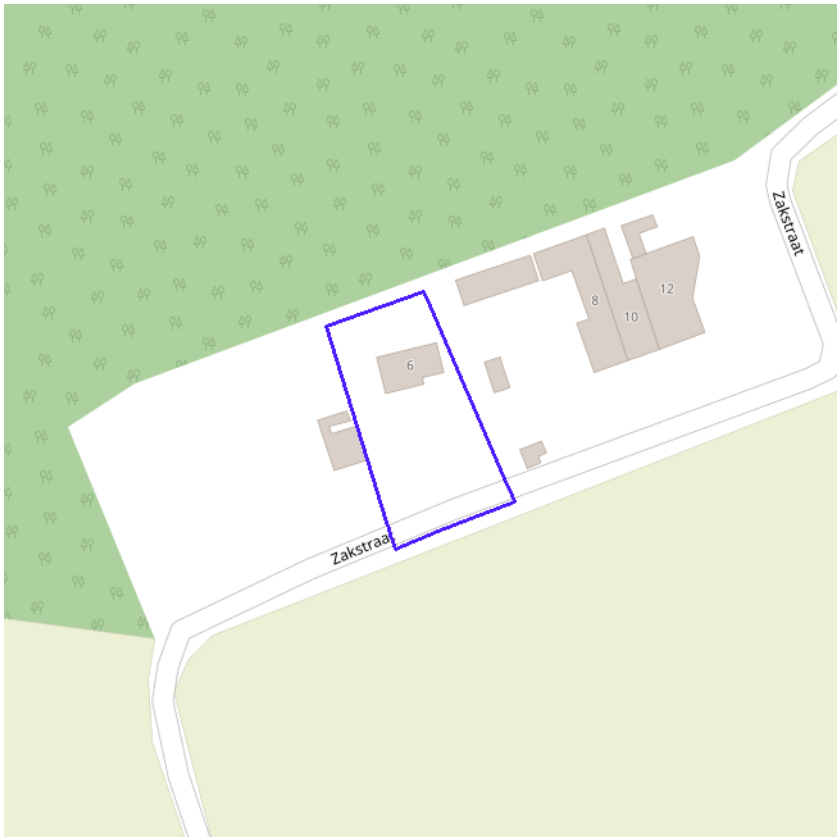

Gebieden geen archeologie - gewestelijk
Gebieden geen archeologie - gemeentelijk

klik naar geo-portaal

BRONNEN
OpenStreetMap; Vlaamse Overheid - Agentschap Onroerend Erfgoed (© Deze data is eigendom van Agentschap Onroerend Erfgoed)
WMS Agentschap Onroerend Erfgoed Publieke View Service
WFS Agentschap Onroerend Erfgoed Publieke Download Service

Bouwkundig, archeologisch en landschappelijk waardevol onroerend erfgoed

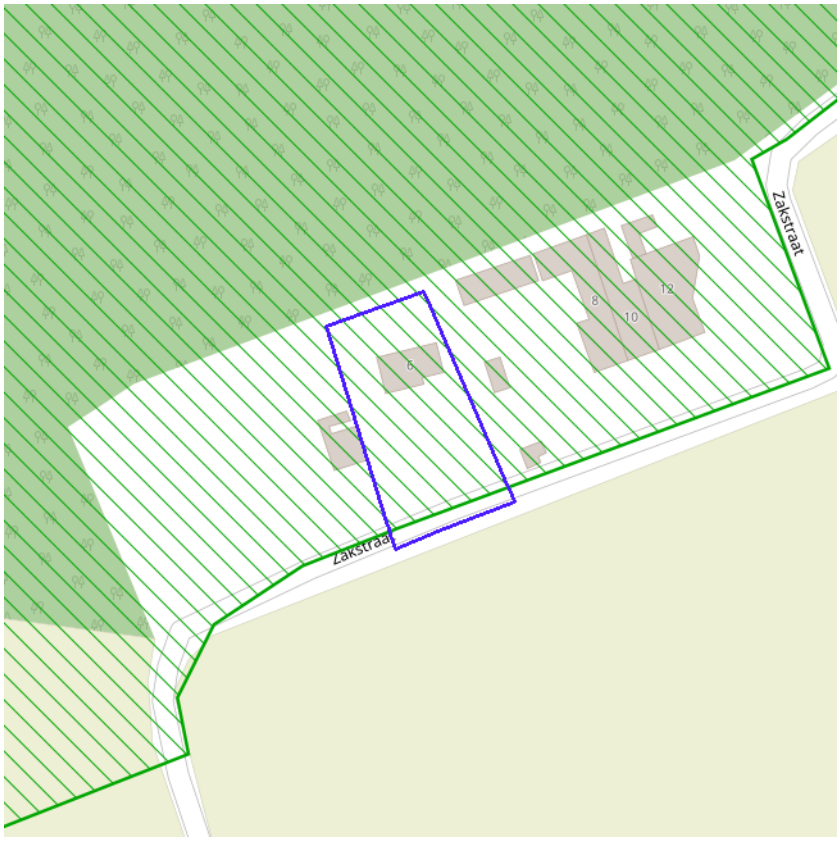

Archeologisch erfgoed - gehelen
Bouwkundig erfgoed - elementen
Landschappelijk erfgoed - elementen
Landschappelijk erfgoed - gehelen

Vlaanderen is erfgoed

klik naar geo-portaal

Landschappelijk erfgoed - geheel	
Identificator	135028
Naam	Bos van Ranst
Locatie	Boerenkrijglaan, Driepikkelhoeveweg, Kastanjelaan, Schawijkstraat, Vaartstraat, Zakstraat (Ranst)
URL	https://inventaris.onroerenderfgoed.be/erfgoedobjecten/135028
Omvang	geheel

BRONNEN
OpenStreetMap; Vlaamse Overheid - Agentschap Onroerend Erfgoed (© Deze data is eigendom van Agentschap Onroerend Erfgoed)
WMS Agentschap Onroerend Erfgoed Publieke View Service
WFS Agentschap Onroerend Erfgoed Publieke Download Service

Erfgoedlandschappen

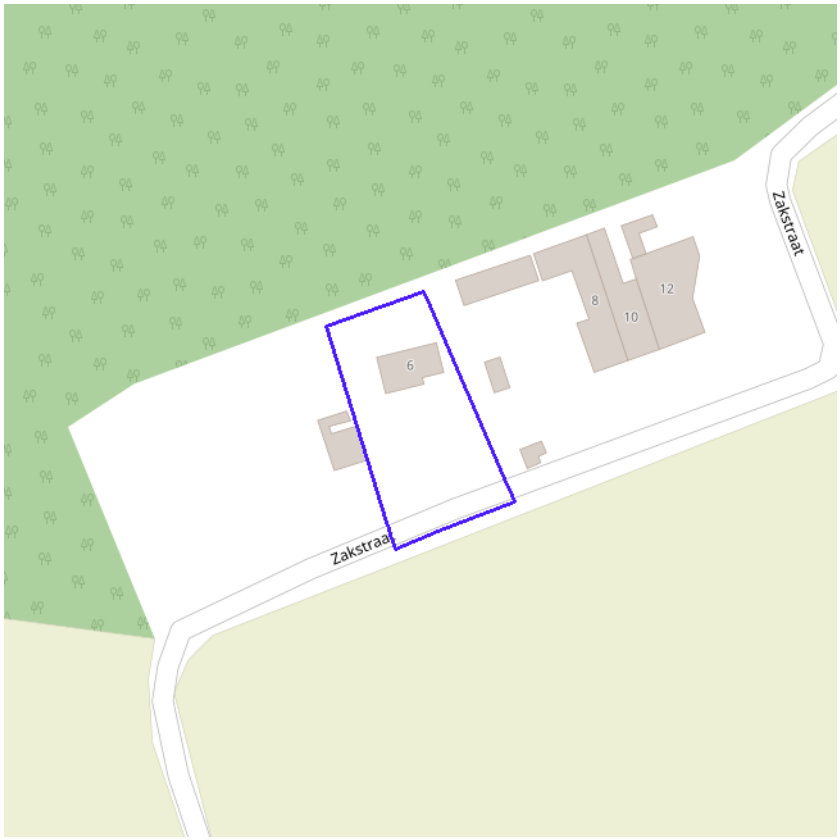

Erfgoedlandschappen (indicatief)

klik naar geo-portaal

BRONNEN
OpenStreetMap; Vlaamse Overheid - Agentschap Onroerend Erfgoed (© Deze data is eigendom van Agentschap Onroerend Erfgoed)
WMS Agentschap Onroerend Erfgoed Publieke View Service
WFS Agentschap Onroerend Erfgoed Publieke Download Service

klik naar geo-portaal

BRONNEN
Provincie Vlaams-Brabant, Provincie Limburg, Provincie Oost-Vlaanderen, Provincie West-Vlaanderen, Provincie Antwerpen
WMS Atlas der Buurtwegen