

DC à la carte



Aarschotsebaan 21, 1982 Elewijt
23018A0103/00S016

Locatie

Omgeving

Kadaster

Gewestplan

Water

Natuur

Recht van voorkoop

Beschermd onroerend erfgoed

Vastgestelde inventarissen

Wetenschappelijke inventarissen

Unesco werelderfgoed

Historische kaarten

Wonen

Dossier: 00-00-6012/001

Locatie



Dossier: 00-00-6012/001

Omgeving



Kadaster

Meest recente toestand



eservices.minfin.fgov.be

Dossier: 00-00-6012/001

Fiscale toestand



eservices.minfin.fgov.be

Gewestplan



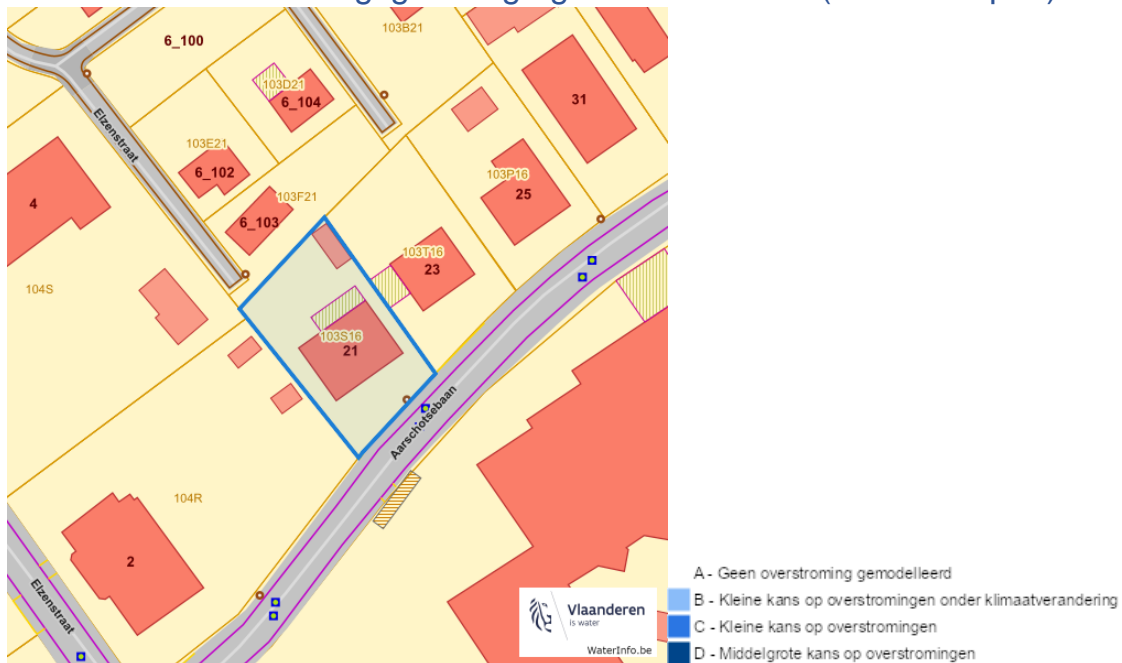
www.geopunt.be
[Gewestplan legende](#)

Water

Overstromingsgevoelige gebieden pluviaal (door hevige neerslag)



Overstromingsgevoelige gebieden fluviaal (uit waterlopen)



Aarschotsebaan 21, 1982 Elewijt

Overstromingsgevoelige gebieden vanuit de zee



Signaalgebieden



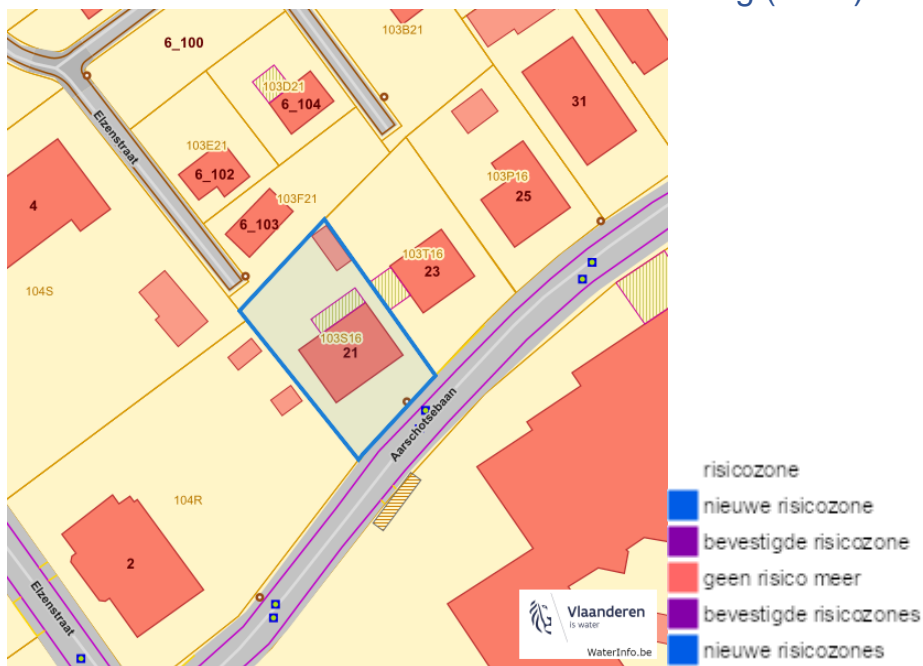
Dossier: 00-00-6012/001

Aarschotsebaan 21, 1982 Elewijt

Recent overstromde gebieden (2017)



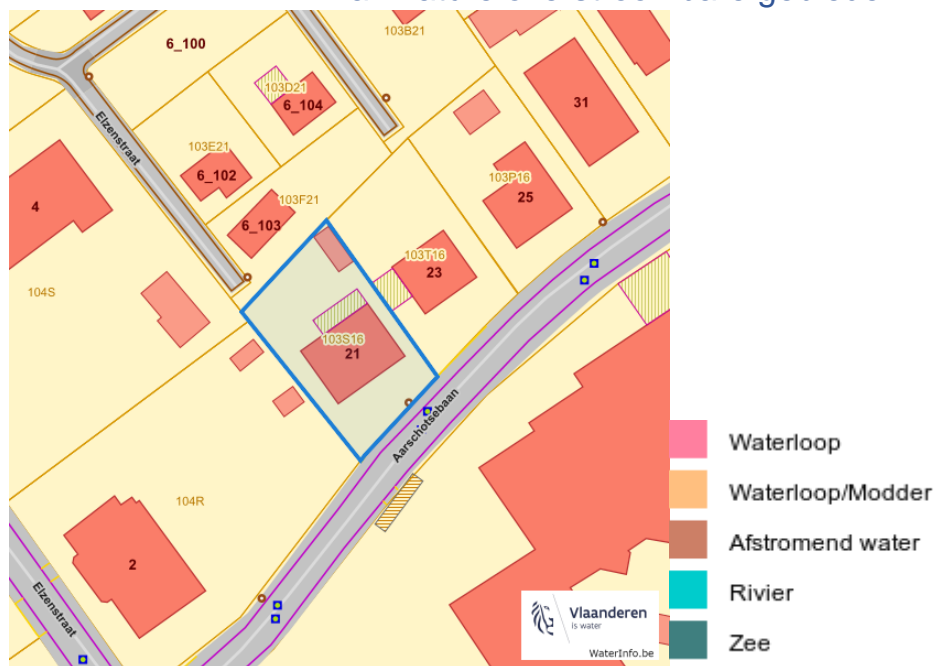
Risicozones overstrooming (2017)



Dossier: 00-00-6012/001

Aarschotsebaan 21, 1982 Elewijt

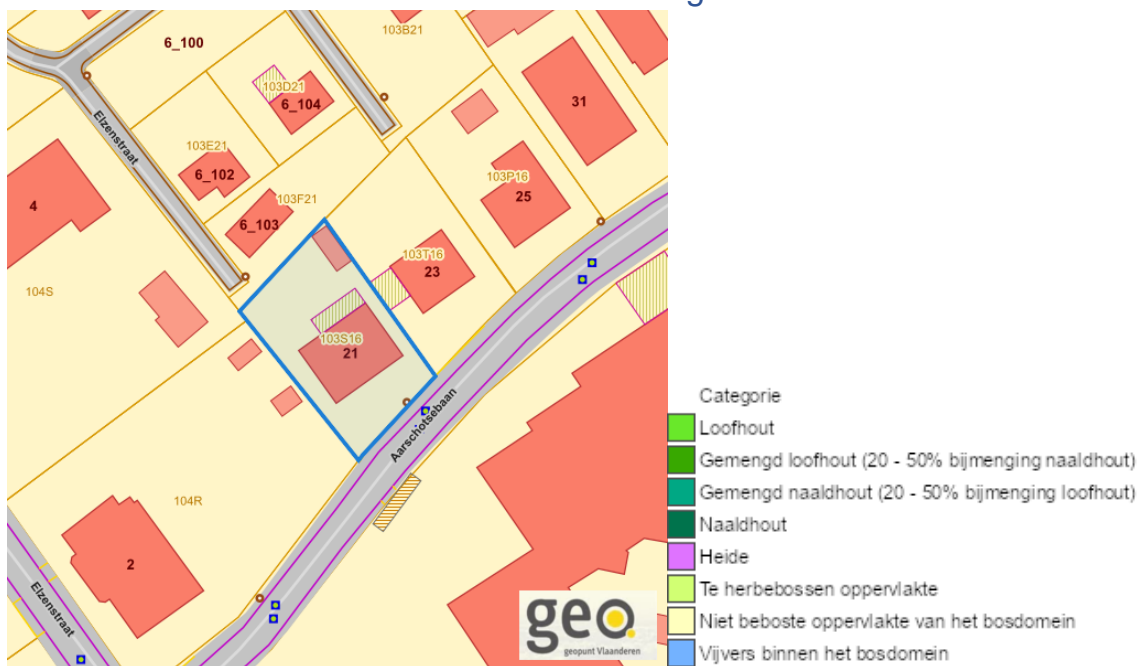
Van nature overstroombare gebieden



Dossier: 00-00-6012/001

Natuur

Bosreferentielaag 2000

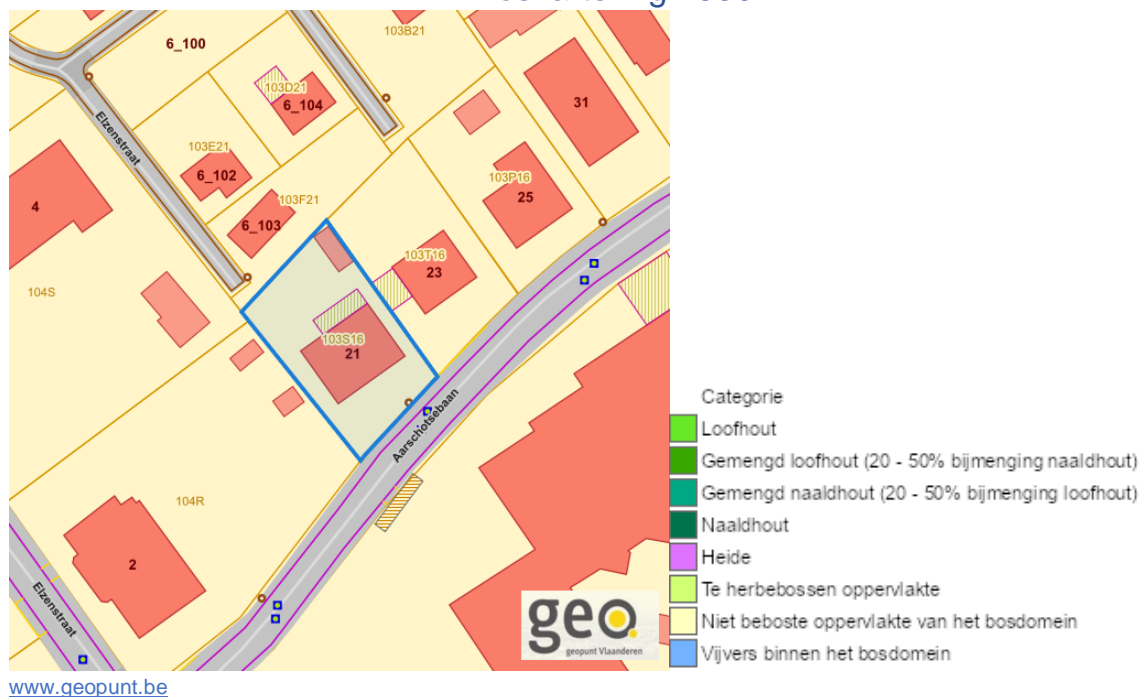


Groenkaart Vlaanderen (2021)

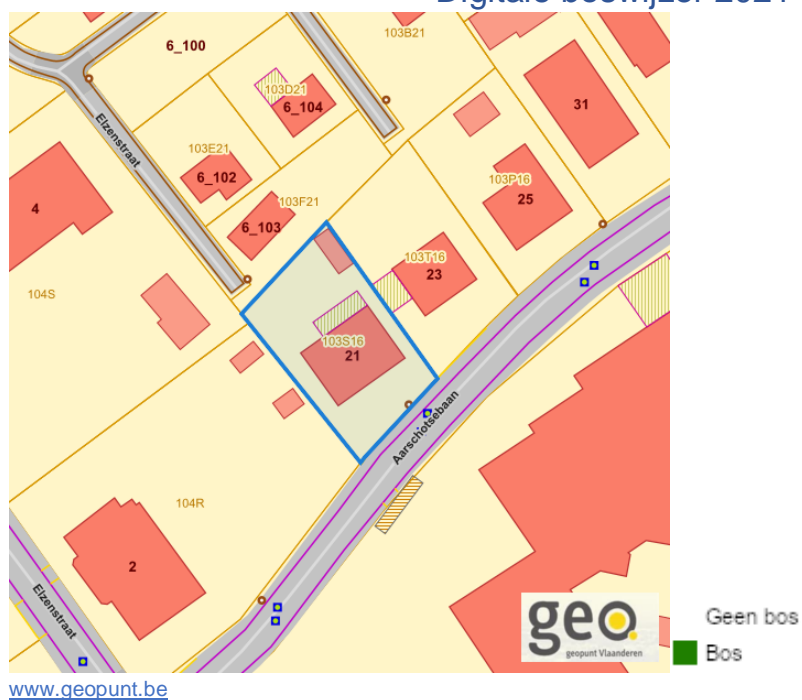


Aarschotsebaan 21, 1982 Elewijt

Boskartering 1990



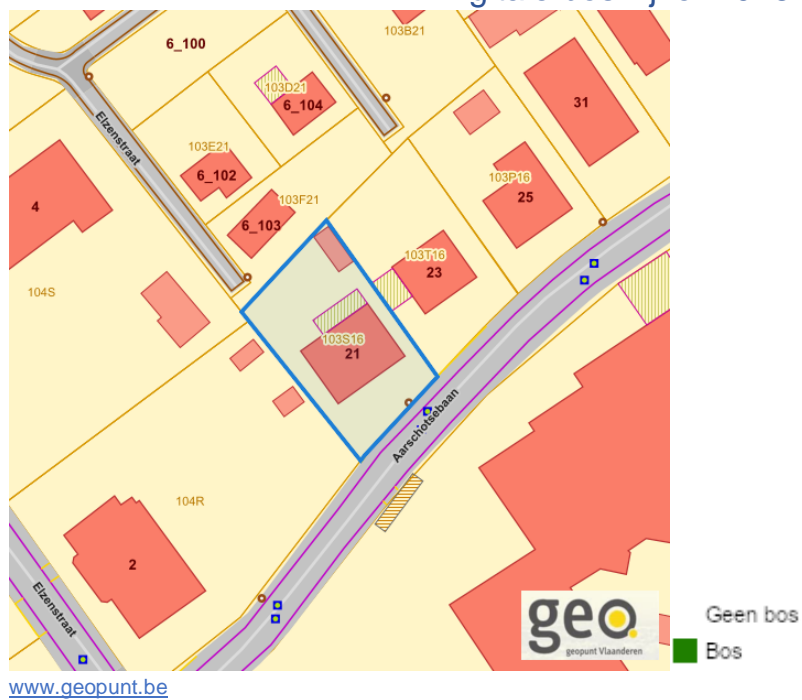
Digitale boswijzer 2021



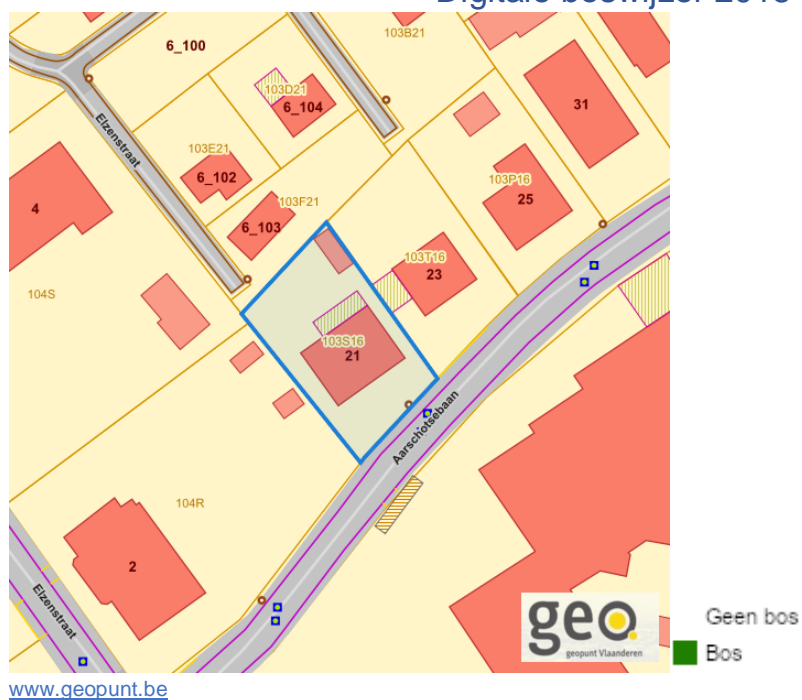
Dossier: 00-00-6012/001

Aarschotsebaan 21, 1982 Elewijt

Digitale boswijzer 2018



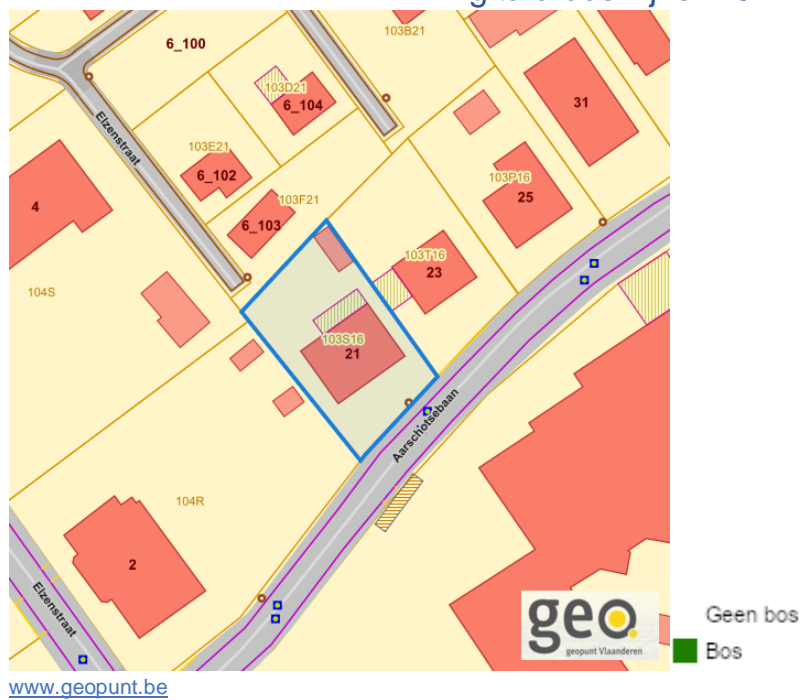
Digitale boswijzer 2015



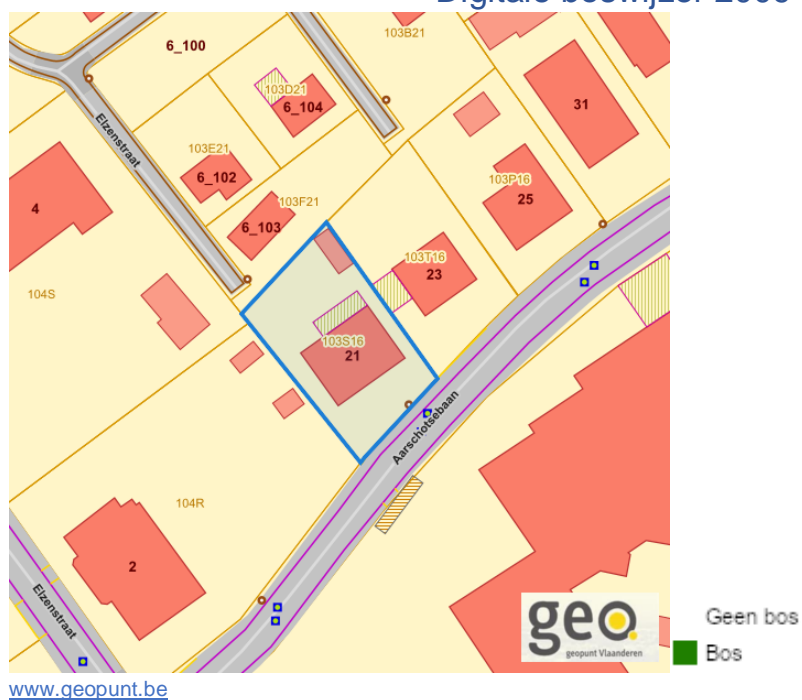
Dossier: 00-00-6012/001

Aarschotsebaan 21, 1982 Elewijt

Digitale boswijzer 2012



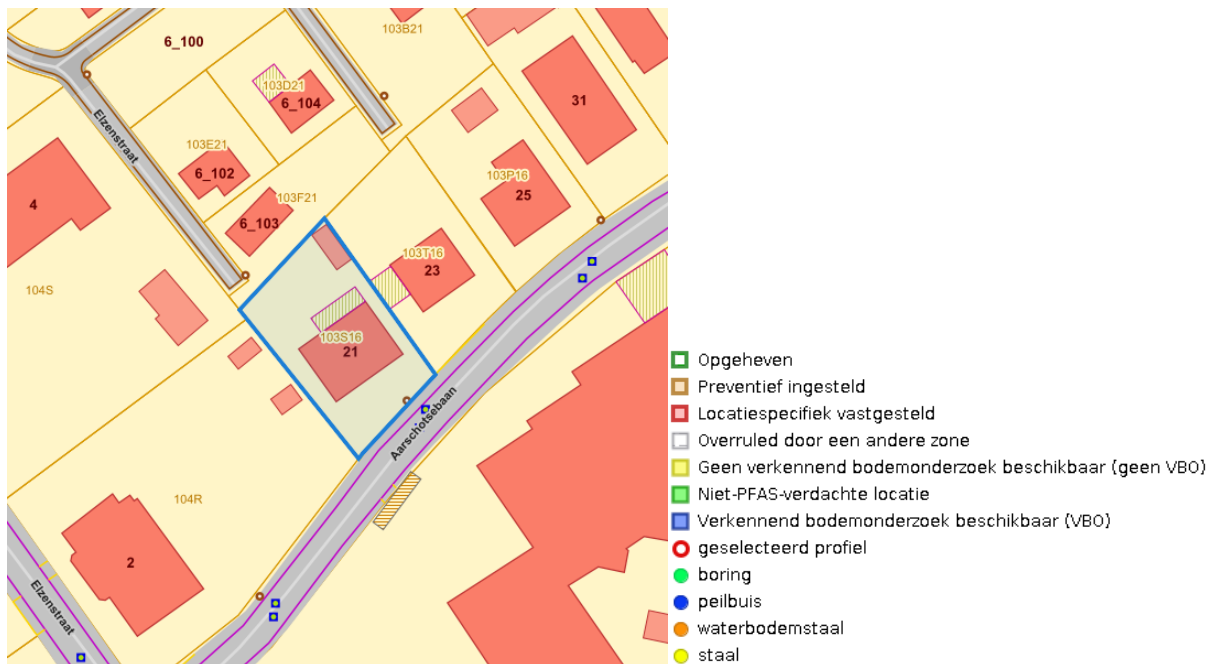
Digitale boswijzer 2009



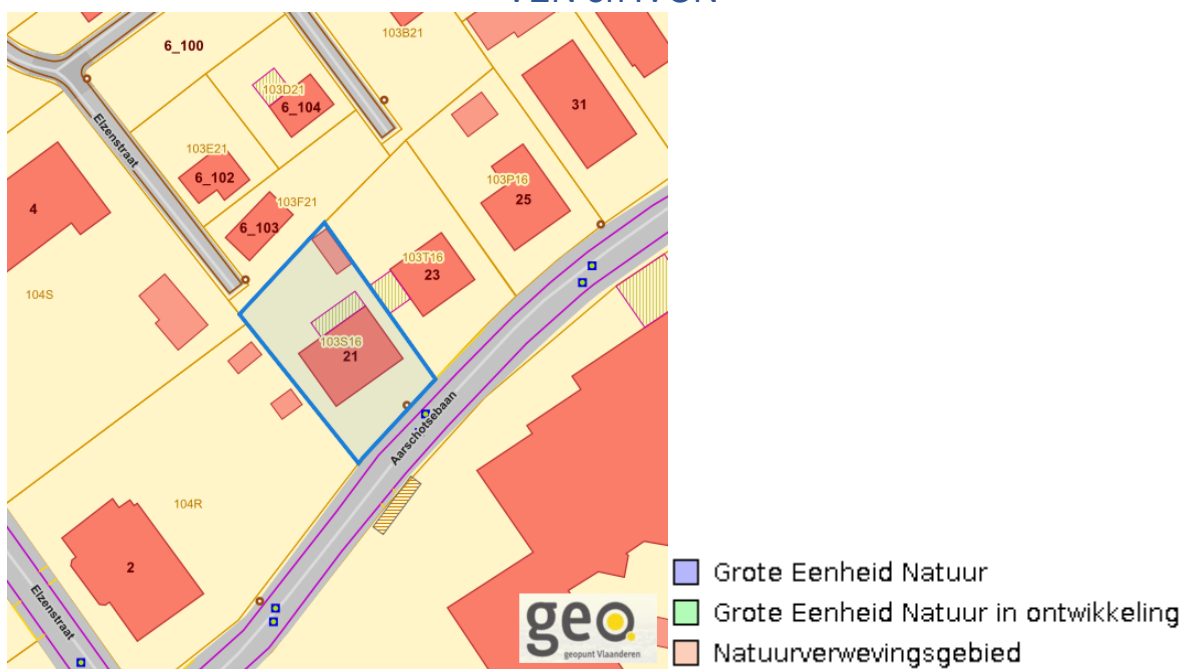
Dossier: 00-00-6012/001

Aarschotsebaan 21, 1982 Elewijt

PFAS



VEN en IVON



www.geopunt.be

Dossier: 00-00-6012/001

Jachtterreinen



www.geopunt.be

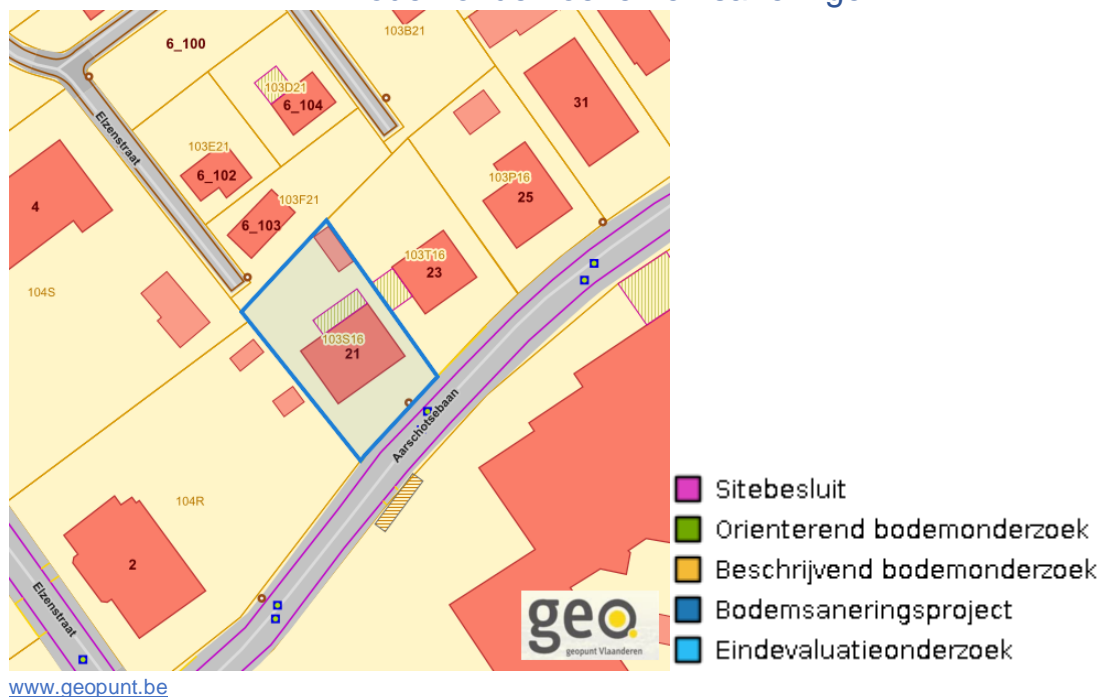
Natuurbeheerplannen



www.geopunt.be

Aarschotsebaan 21, 1982 Elewijt

Bodemonderzoeken en saneringen



Dossier: 00-00-6012/001

Recht van voorkoop

Vlaams voorkooprecht



www.geopunt.be

Recht van voorkoop afbakening



www.geopunt.be

Dossier: 00-00-6012/001

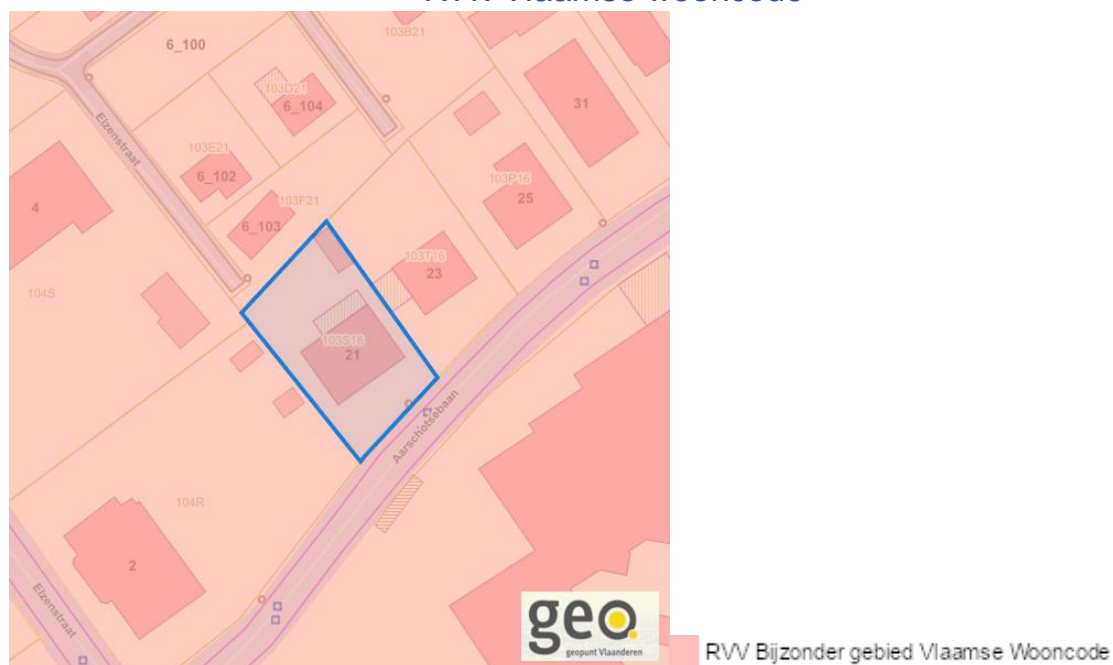
Detailkaarten recht van voorkoop

Detailkaarten recht van voorkoop pagina 1

Rvv: Ruimtelijke ordening



Rvv: Vlaamse wooncode



Dossier: 00-00-6012/001

Aarschotsebaan 21, 1982 Elewijt

Detailkaarten recht van voorkoop pagina 2

Rvv: Ruilverkaveling



Rvv: Havengebieden



Dossier: 00-00-6012/001

Aarschotsebaan 21, 1982 Elewijt

Detailkaarten recht van voorkoop pagina 3

Rvv: de Vlaamse waterweg



Rvv: Complexe Projecten

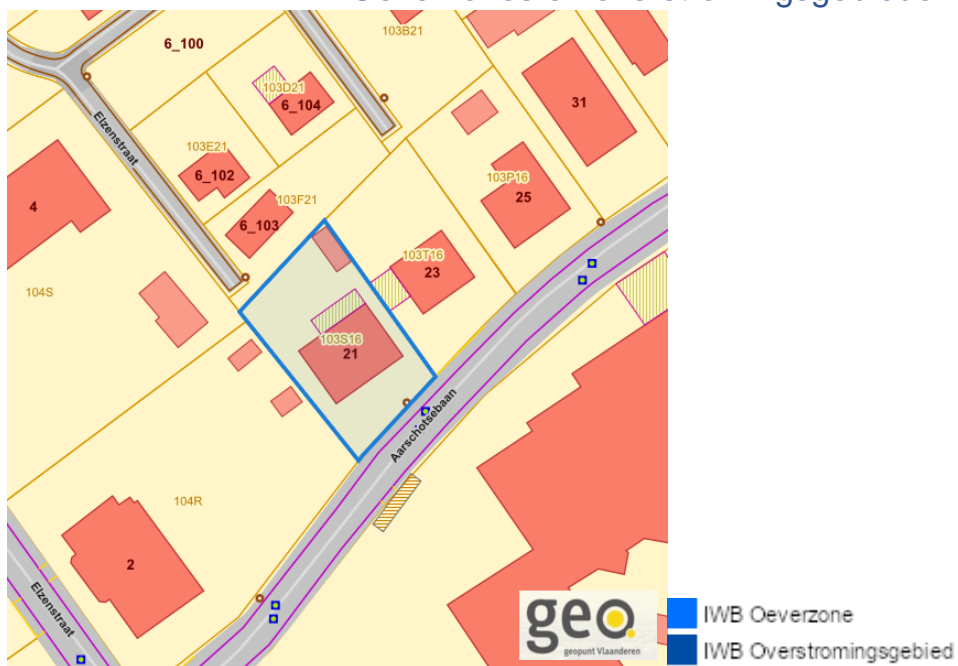


Dossier: 00-00-6012/001

Aarschotsebaan 21, 1982 Elewijt

Detailkaarten recht van voorkoop pagina 4

Rvv: Oeverzones en overstromingsgebieden



Rvv: Natuureservaten



Dossier: 00-00-6012/001

Aarschotsebaan 21, 1982 Elewijt

Detailkaarten recht van voorkoop pagina 5

Rvv: Landinrichtingsplan en inrichtingsnota



www.geopunt.be

Rvv: Natuurinrichtingsprojecten



www.geopunt.be

Dossier: 00-00-6012/001

Aarschotsebaan 21, 1982 Elewijt

Detailkaarten recht van voorkoop pagina 6

Rvv: Vlaams Ecologisch Network



www.geopunt.be

Rvv: Speciale beschermingszones natuur



www.geopunt.be

Dossier: 00-00-6012/001

Beschermd onroerend erfgoed

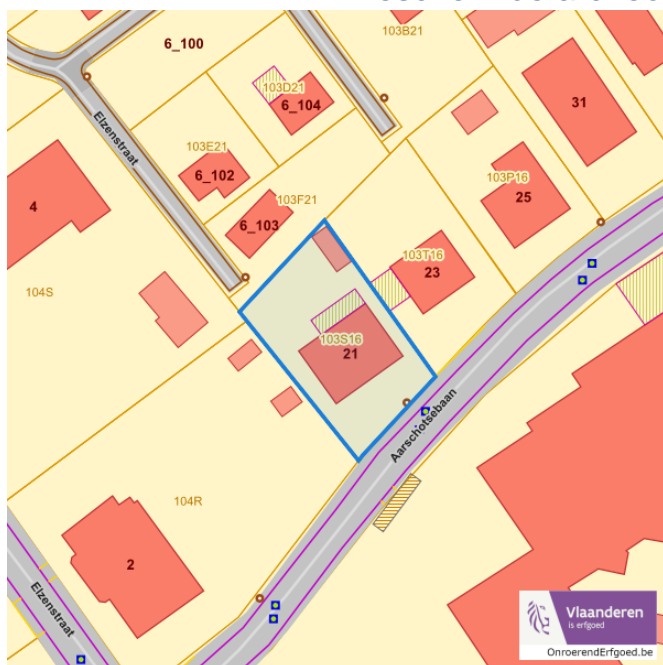


Dossier: 00-00-6012/001

Detailkaarten beschermd onroerend erfgoed

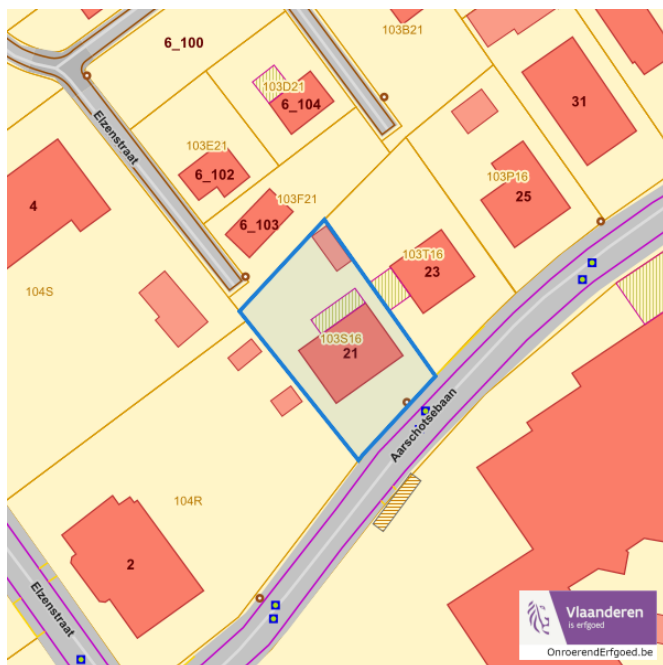
Detailkaarten beschermd onroerend erfgoed pagina 1

Beschermde archeologische sites



■ Beschermde archeologische site

Beschermde cultuurhistorische landschappen



■ Beschermde landschap

Aarschotsebaan 21, 1982 Elewijt

Detailkaarten beschermd onroerend erfgoed pagina 2

Beschermd monumenten



Beschermd overgangszones



Dossier: 00-00-6012/001

Aarschotsebaan 21, 1982 Elewijt

Detailkaarten beschermd onroerend erfgoed pagina 3

Beschermd stads en dorpsgezichten



■ Beschermd stads- en dorpsgezicht

Dossier: 00-00-6012/001

Vastgestelde inventarissen

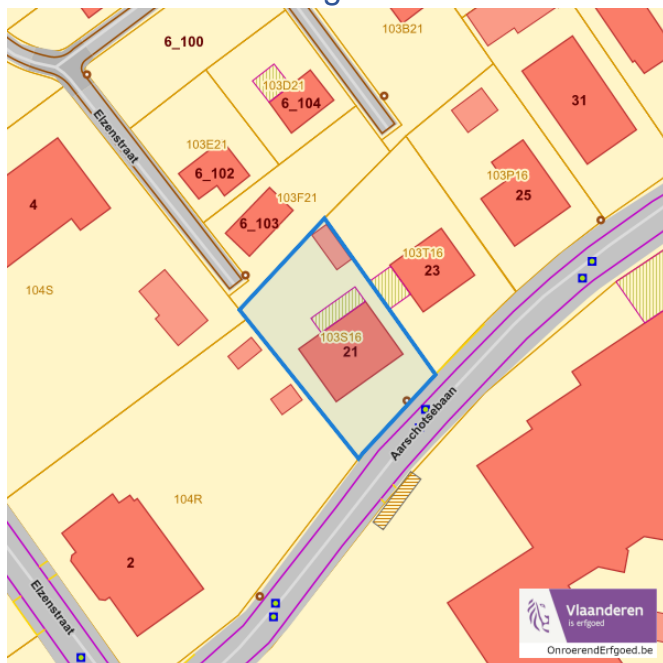


Dossier: 00-00-6012/001

Detailkaarten vastgestelde inventarissen

Detailkaarten vastgestelde inventaris pagina 1

Vastgestelde inventaris: Archeologische zones


 Vastgestelde afgebakende archeologische zone

Vastgestelde inventaris: Bouwkundig erfgoed


 Item uit de vastgestelde inventaris bouwkundig erfgoed

Dossier: 00-00-6012/001

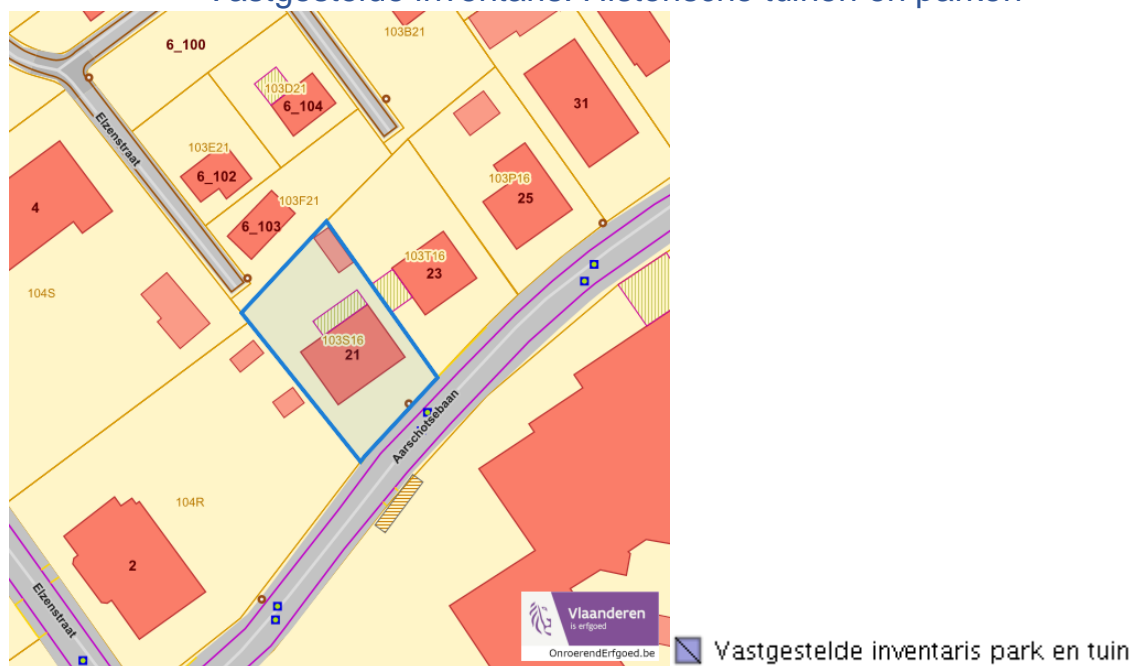
Aarschotsebaan 21, 1982 Elewijt

Detailkaarten vastgestelde inventaris pagina 2

Vastgestelde inventaris: Houtige beplanting met erfgoedwaarde



Vastgestelde inventaris: Historische tuinen en parken



Dossier: 00-00-6012/001

Aarschotsebaan 21, 1982 Elewijt

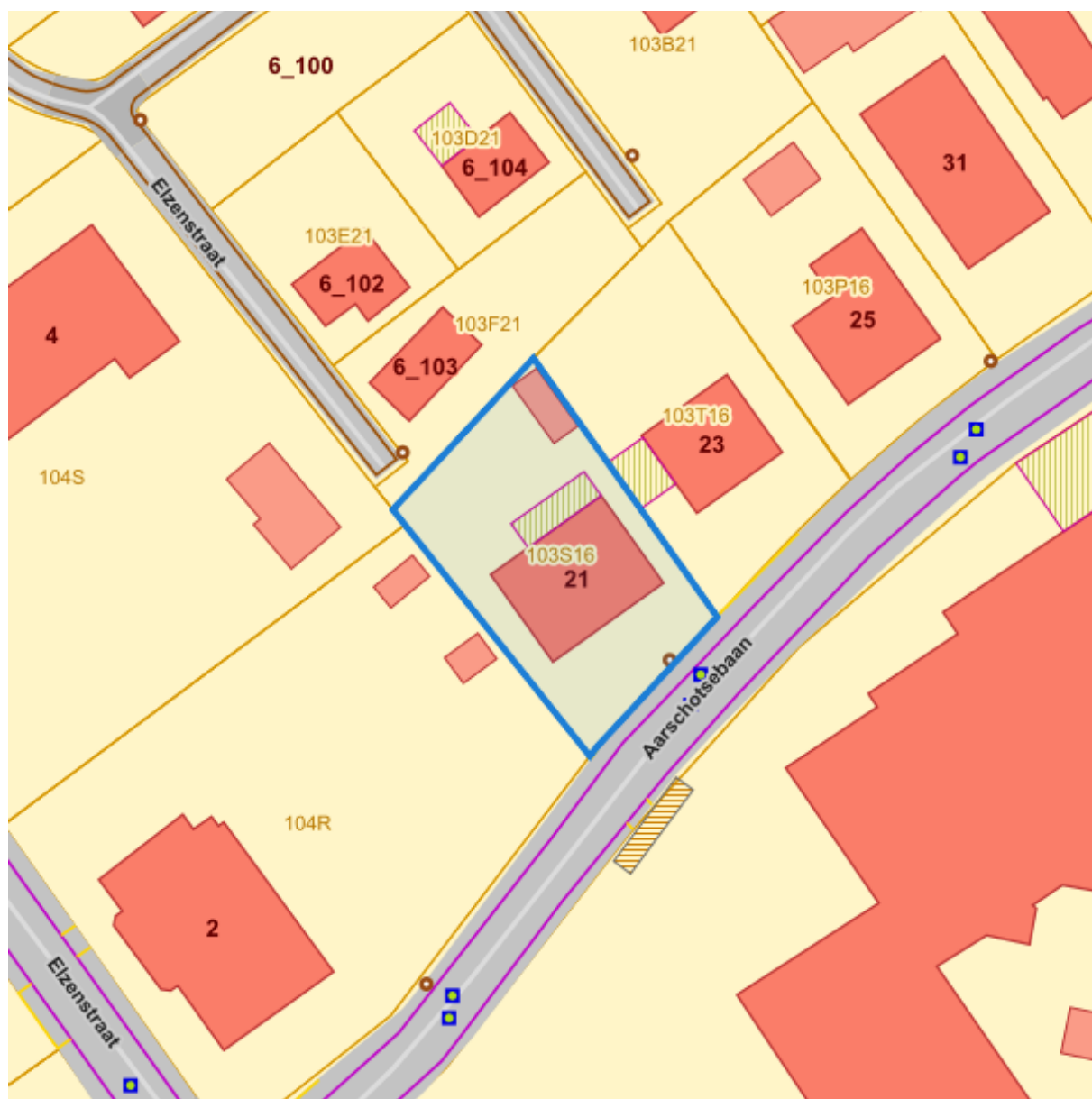
Detailkaarten vastgestelde inventaris pagina 3

Vastgestelde inventaris: Relicten landschapsatlas



Dossier: 00-00-6012/001

Wetenschappelijke inventarissen



Dossier: 00-00-6012/001

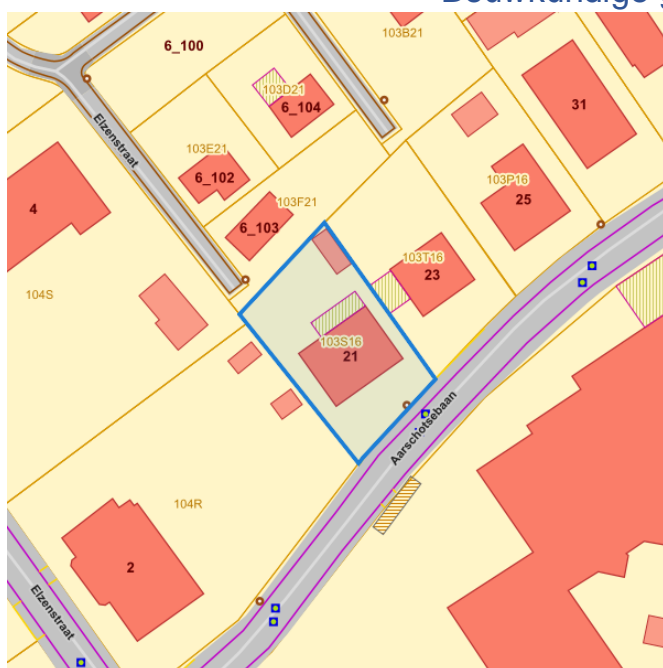
Detailkaarten wetenschappelijke inventarissen

Detailkaarten wetenschappelijke inventarissen pagina 1

Bouwkundige elementen



Bouwkundige gehelen



%bouwkundige_gehelen_legend

scale=45%

Dossier: 00-00-6012/001

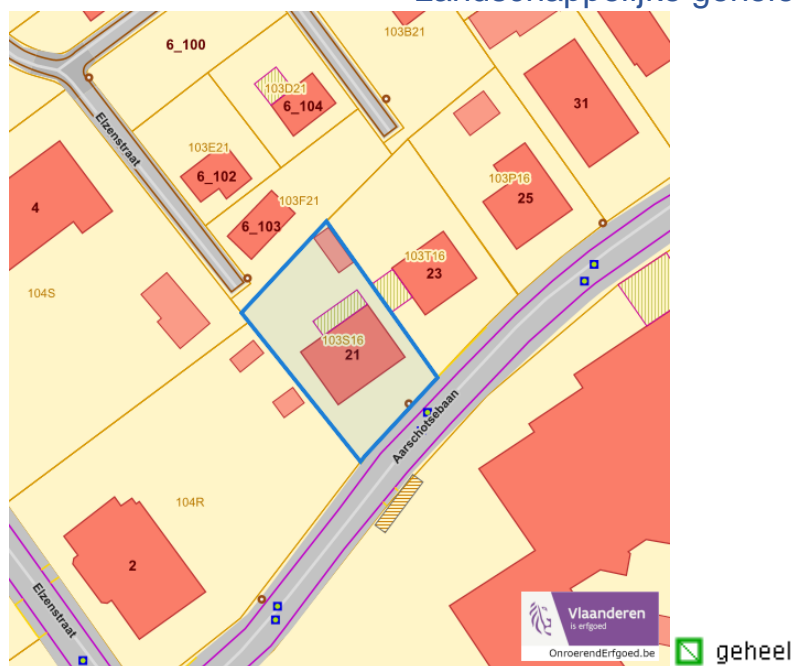
Aarschotsebaan 21, 1982 Elewijt

Detailkaarten wetenschappelijke inventarissen pagina 2

Landschappelijke elementen



Landschappelijke geheelen



Dossier: 00-00-6012/001

Aarschotsebaan 21, 1982 Elewijt

Detailkaarten wetenschappelijke inventarissen pagina 3

Archeologische gehelen



Dossier: 00-00-6012/001

Unesco werelderfgoed



Dossier: 00-00-6012/001

Detailkaarten Unesco werelderfgoed

Unesco: Bufferzones



Unesco: Kernzones



Historische kaarten

Atlas der Buurtwegen (ca 1840)



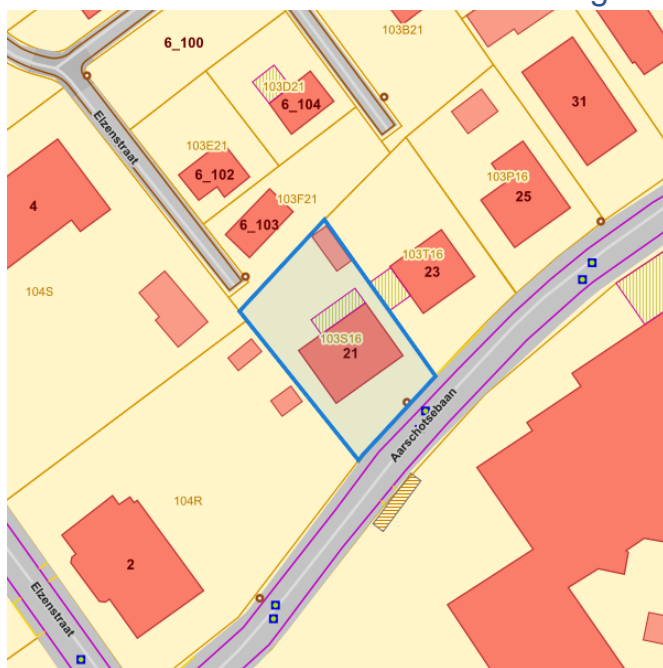
www.geopunt.be

Dossier: 00-00-6012/001

Document: DC à la carte - VLANED - DC
Kaarten: 19/01/2024 - 3hdv4z3mhvqfgr9f9507r9qq4kw5wa28uiry50lw

Wonen

Woningkwaliteit



- Woningen met een conformiteitsattest
- Panden met een herstelvordering
- Vlaamse inventaris van ongeschikte en onbewoonbare woningen

www.geopunt.be

Conformiteitsattest gemeente beperkte duurtijd



- Conformiteitsattest beperkte duurtijd
- Nee
 - Ja

www.geopunt.be

Aarschotsebaan 21, 1982 Elewijt

Conformiteitsattest gemeente verplicht



Dossier: 00-00-6012/001