

DC à la carte



Veerten Of Boonerten, 3941 Eksel
72006F0078/00_000

Locatie

Omgeving

Kadaster

Gewestplan

Water

Natuur

Recht van voorkoop

Beschermd onroerend erfgoed

Vastgestelde inventarissen

Wetenschappelijke inventarissen

Unesco werelderfgoed

Historische kaarten

Wonen

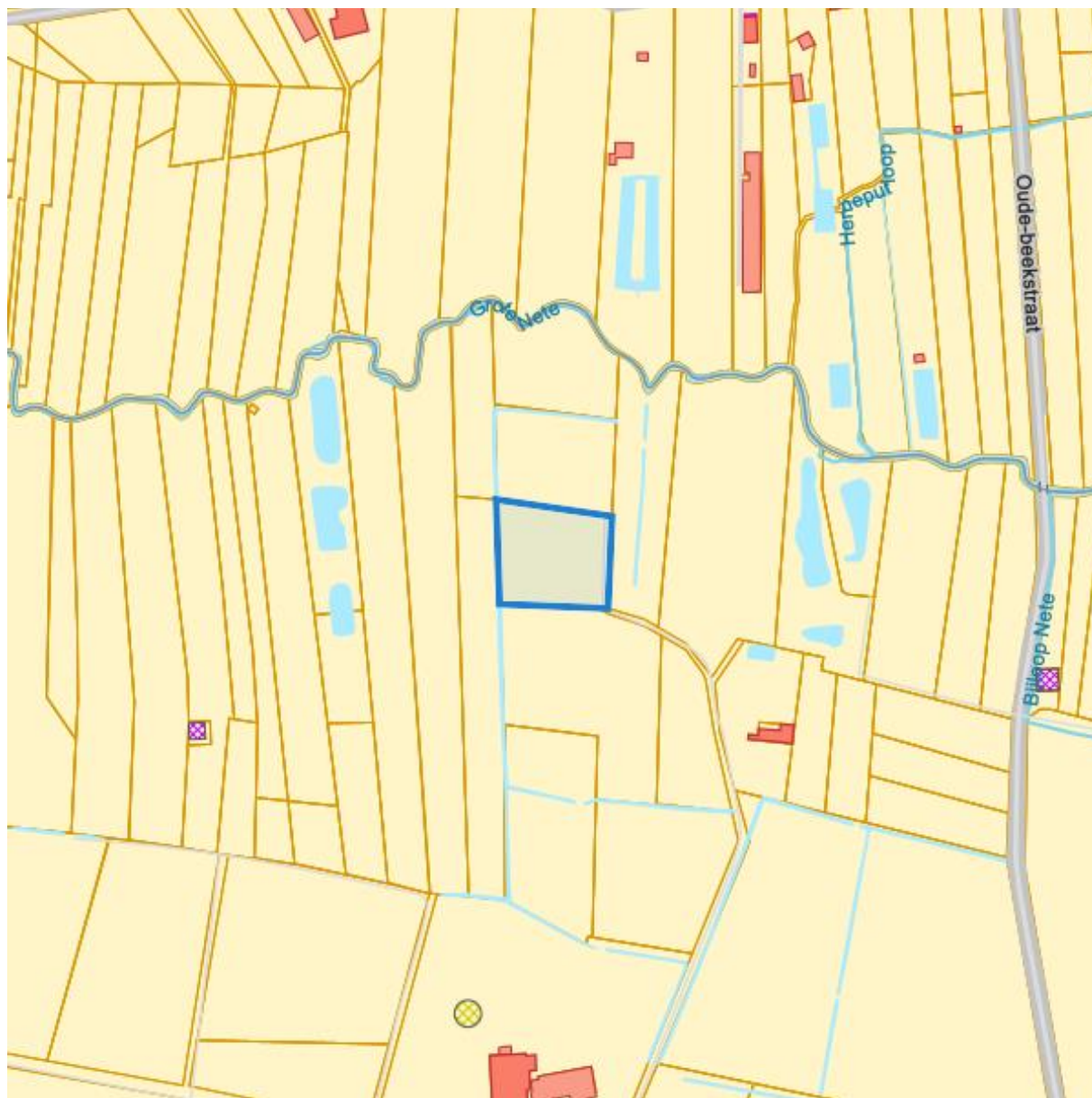
Dossier: 00-02-1016/001

Locatie

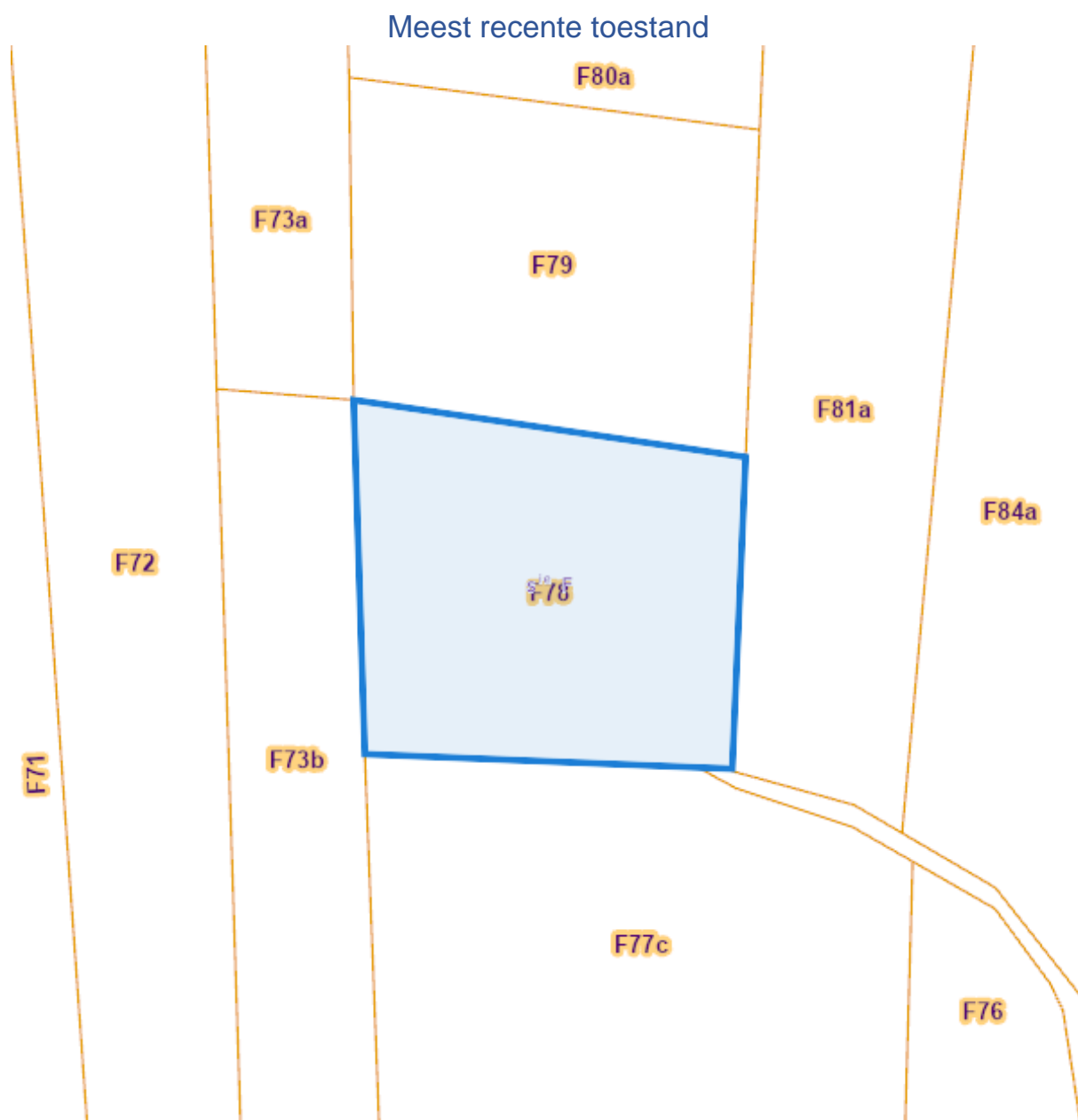


Dossier: 00-02-1016/001

Omgeving



Kadaster

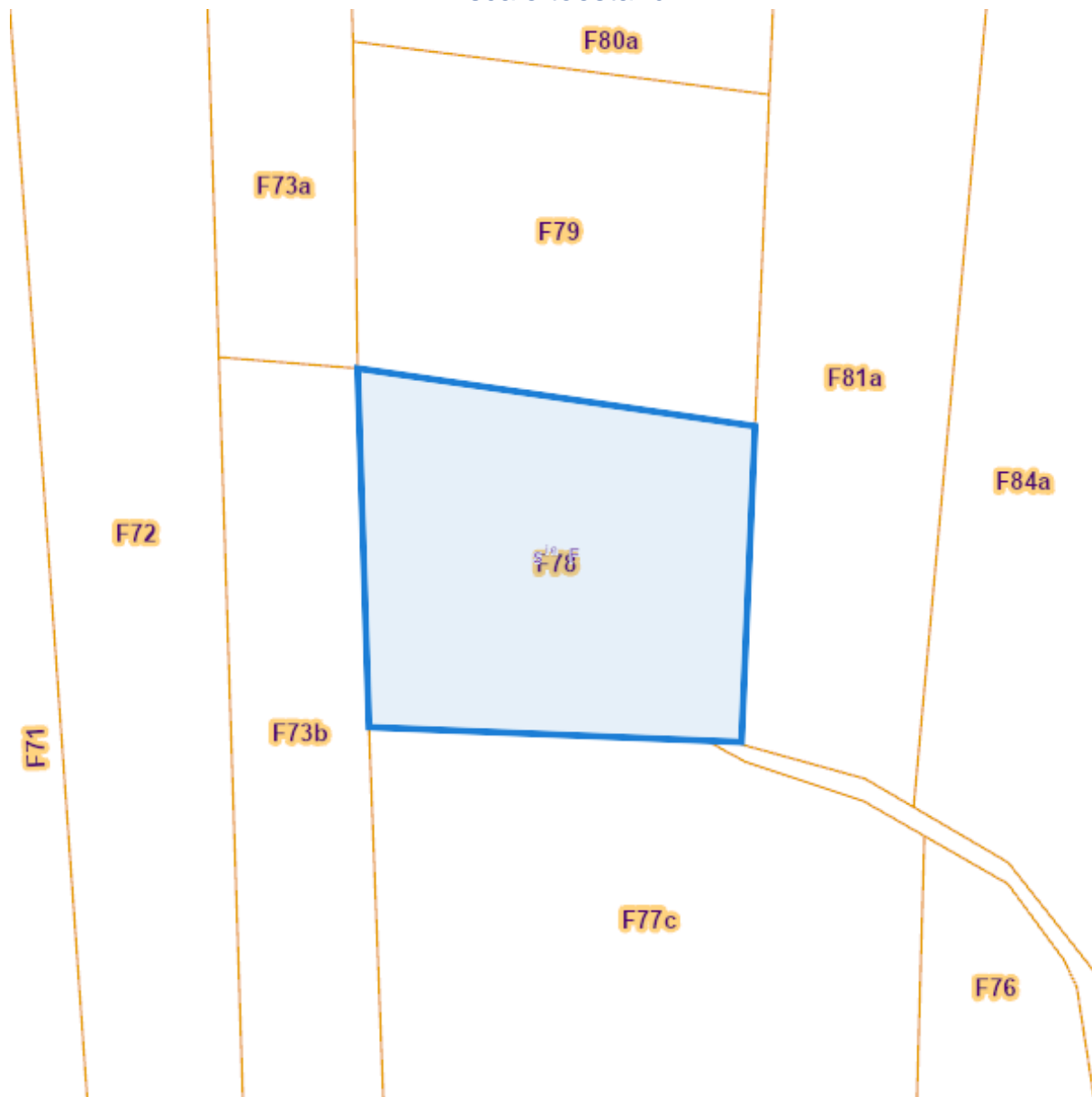


eservices.minfin.fgov.be

Dossier: 00-02-1016/001

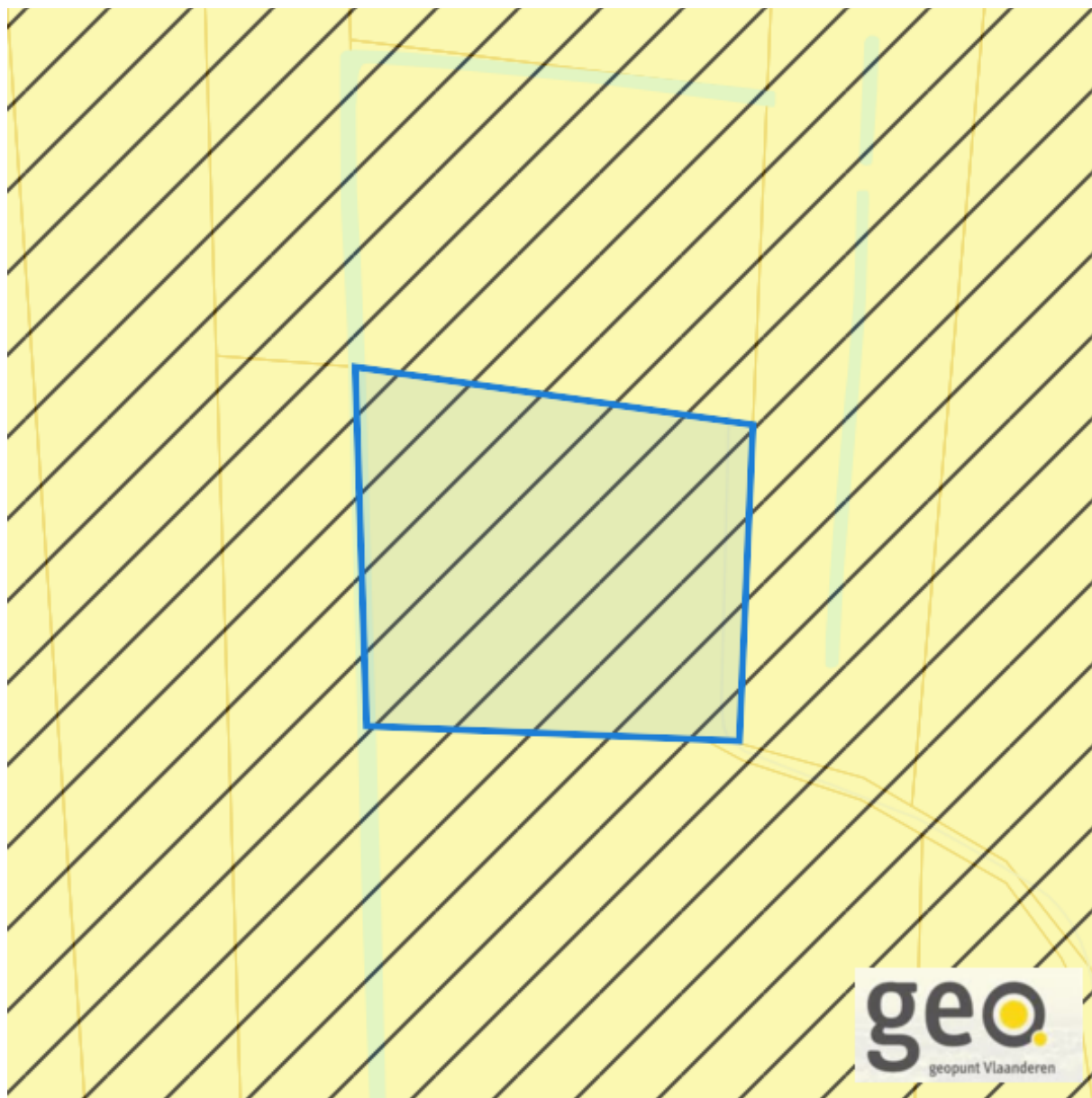
Document: DC à la carte - VLANED - DC
Kaarten: 20/08/2024 - eo55ezx98cjn3n3r1fkspwz0r27xc5qk2ks7nua4

Fiscale toestand



eservices.minfin.fgov.be

Gewestplan



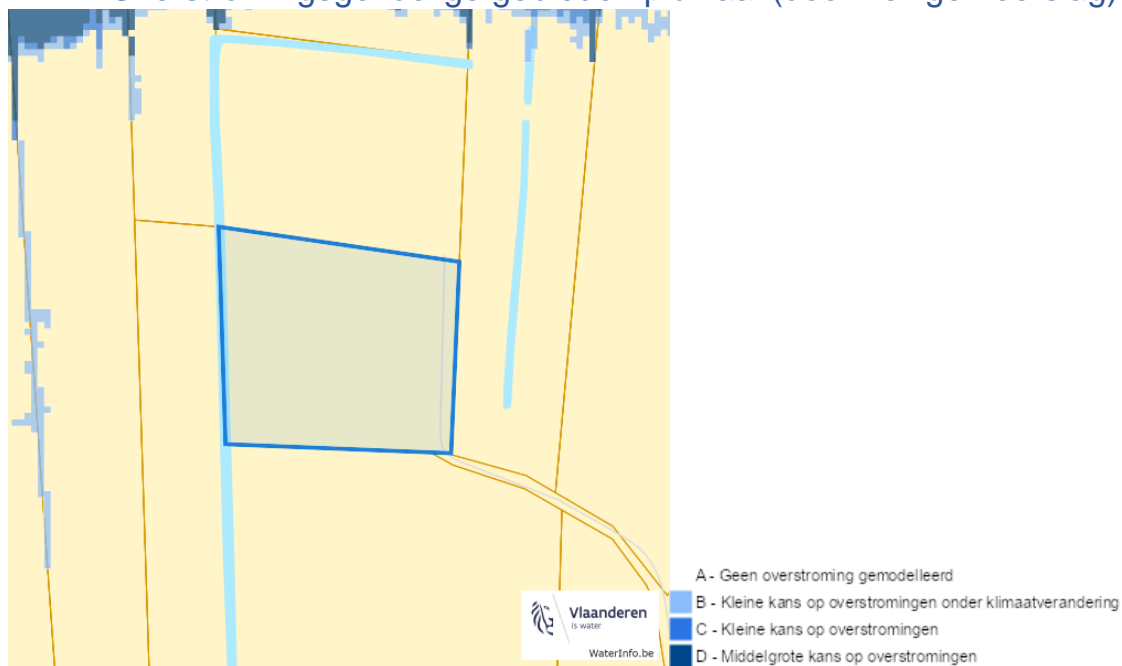
www.geopunt.be
Gewestplan legende

Dossier: 00-02-1016/001

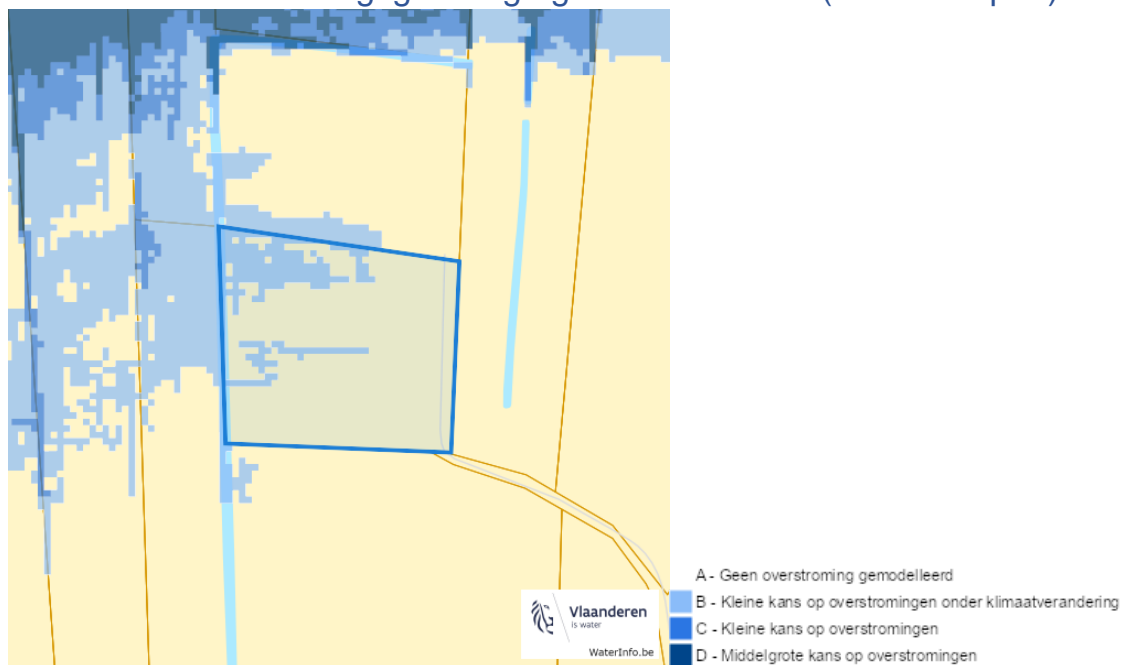
Document: DC à la carte - VLANED - DC
Kaarten: 20/08/2024 - eo55ezx98cjn3n3r1fkspwz0r27xc5qk2ks7nua4

Water

Overstromingsgevoelige gebieden pluviaal (door hevige neerslag)



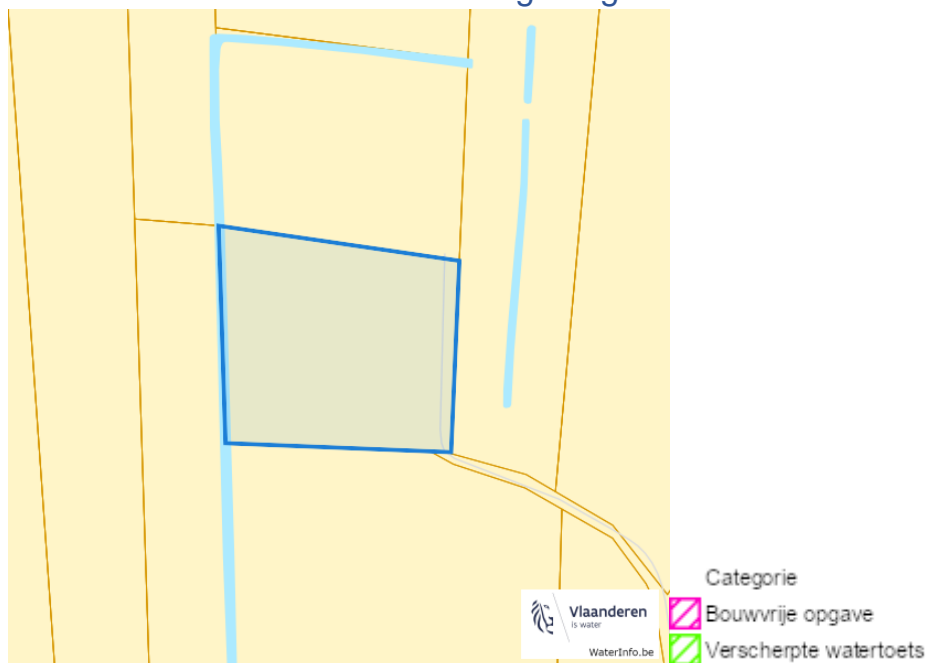
Overstromingsgevoelige gebieden fluviaal (uit waterlopen)



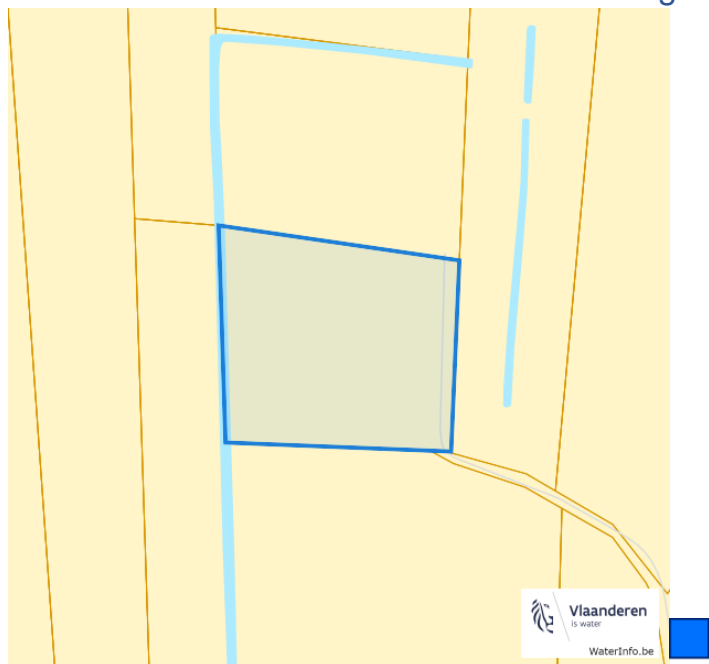
Overstromingsgevoelige gebieden vanuit de zee



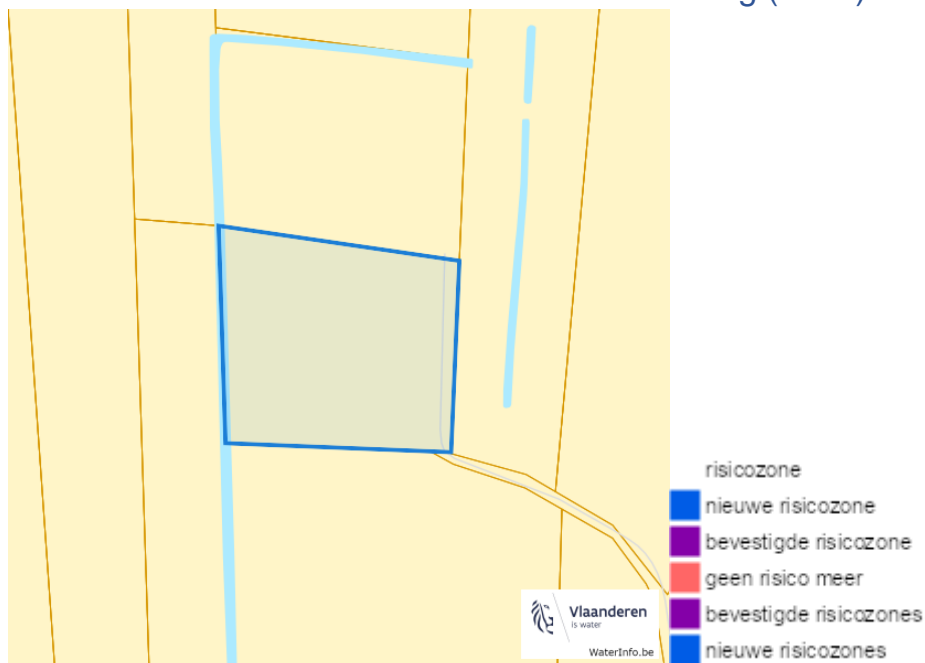
Signaalgebieden



Recent overstromde gebieden (2017)



Risicozones overstrooming (2017)

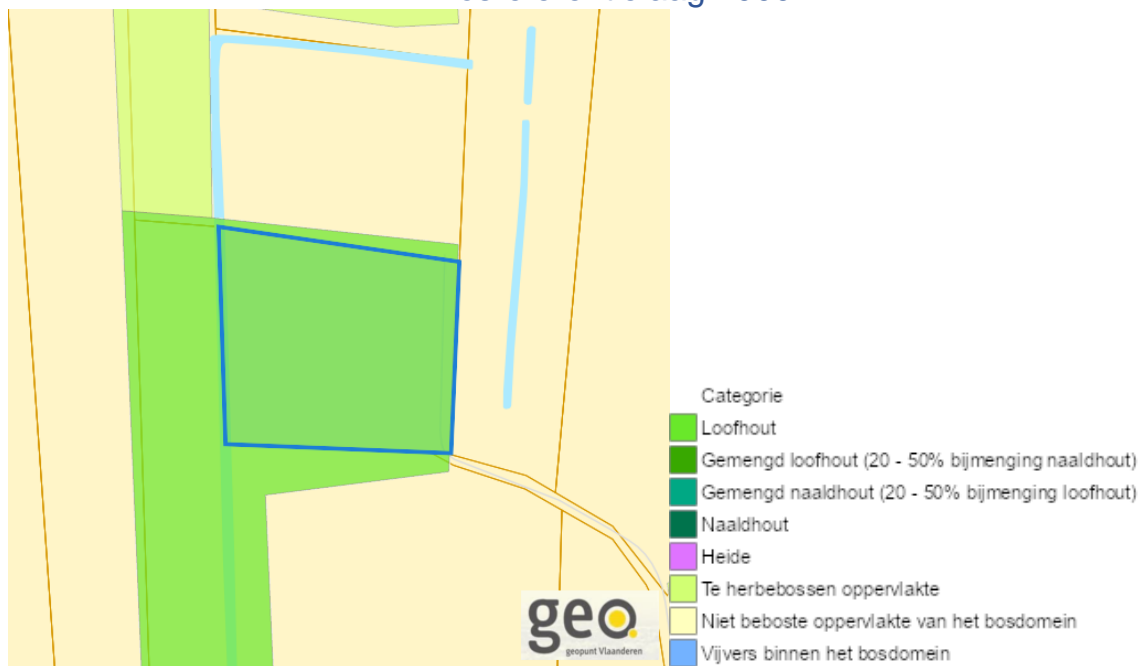


Van nature overstroombare gebieden



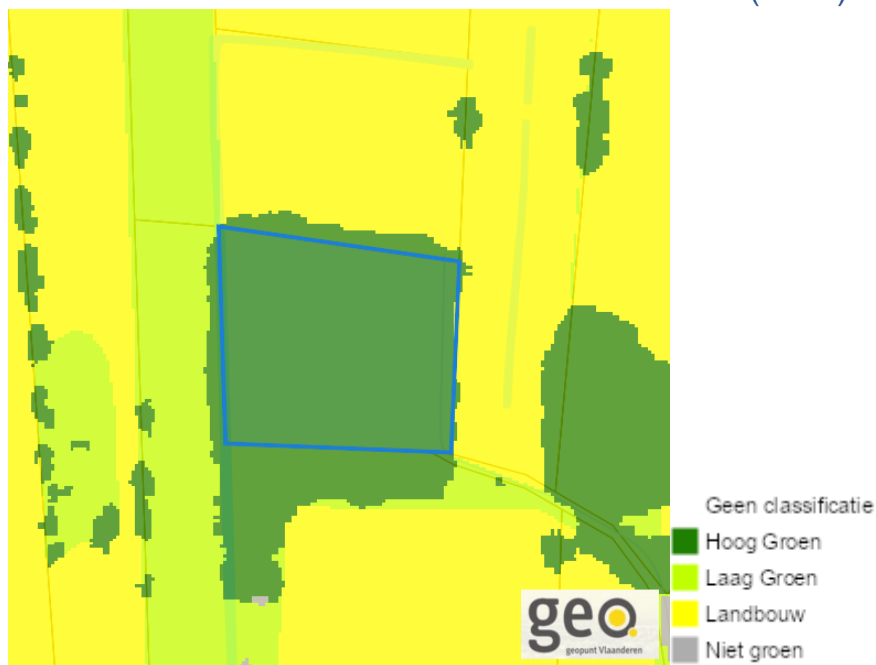
Natuur

Bosreferentielaag 2000



www.geopunt.be

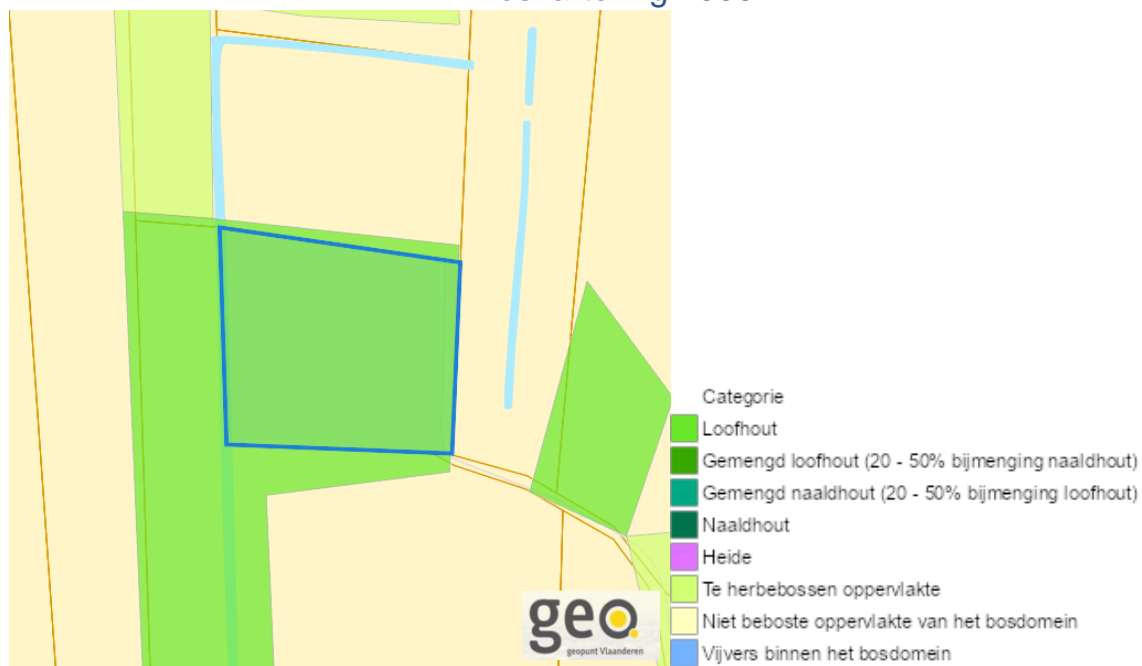
Groenkaart Vlaanderen (2021)



www.geopunt.be

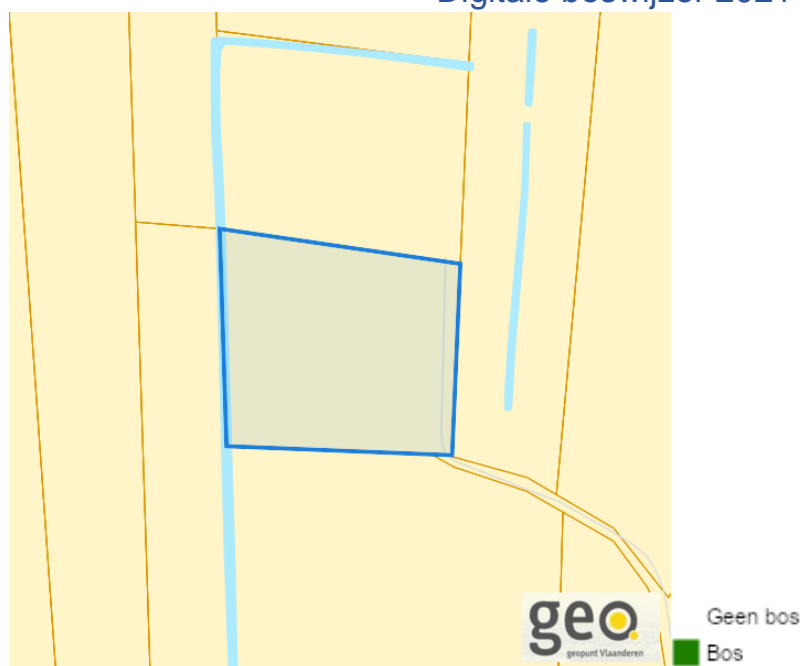
Dossier: 00-02-1016/001

Boskartering 1990



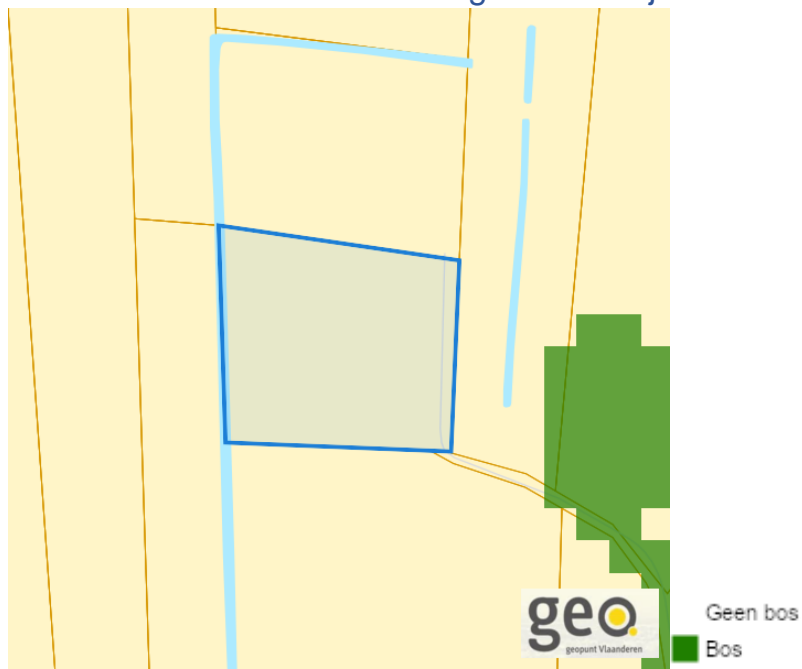
www.geopunt.be

Digitale boswijzer 2021



www.geopunt.be

Digitale boswijzer 2018



www.geopunt.be

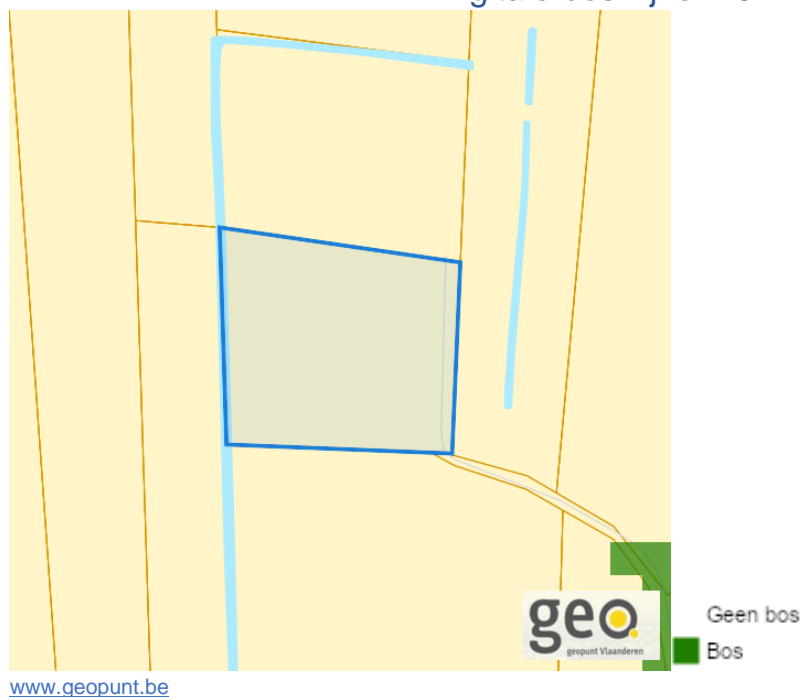
Digitale boswijzer 2015



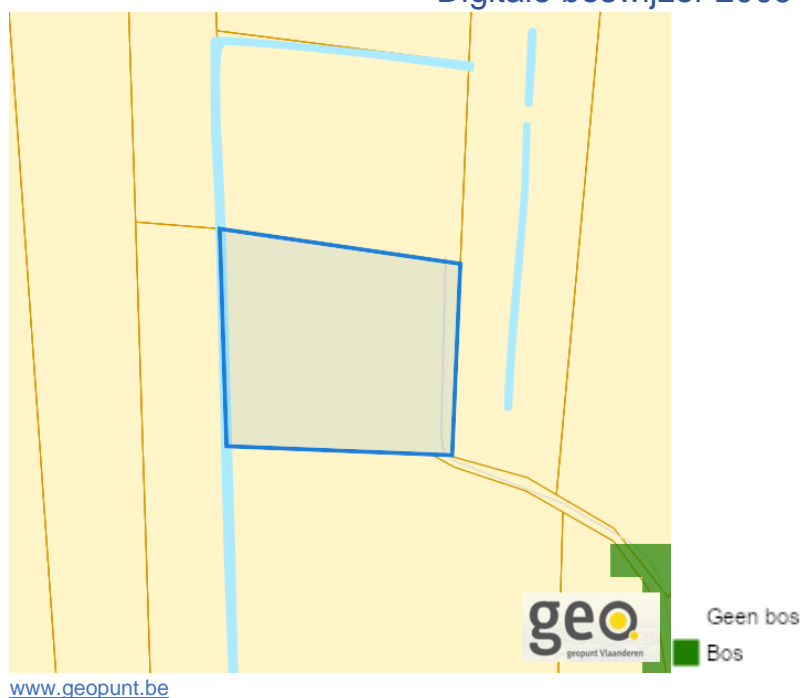
www.geopunt.be

Veerten Of Boonerten, 3941 Eksel

Digitale boswijzer 2012

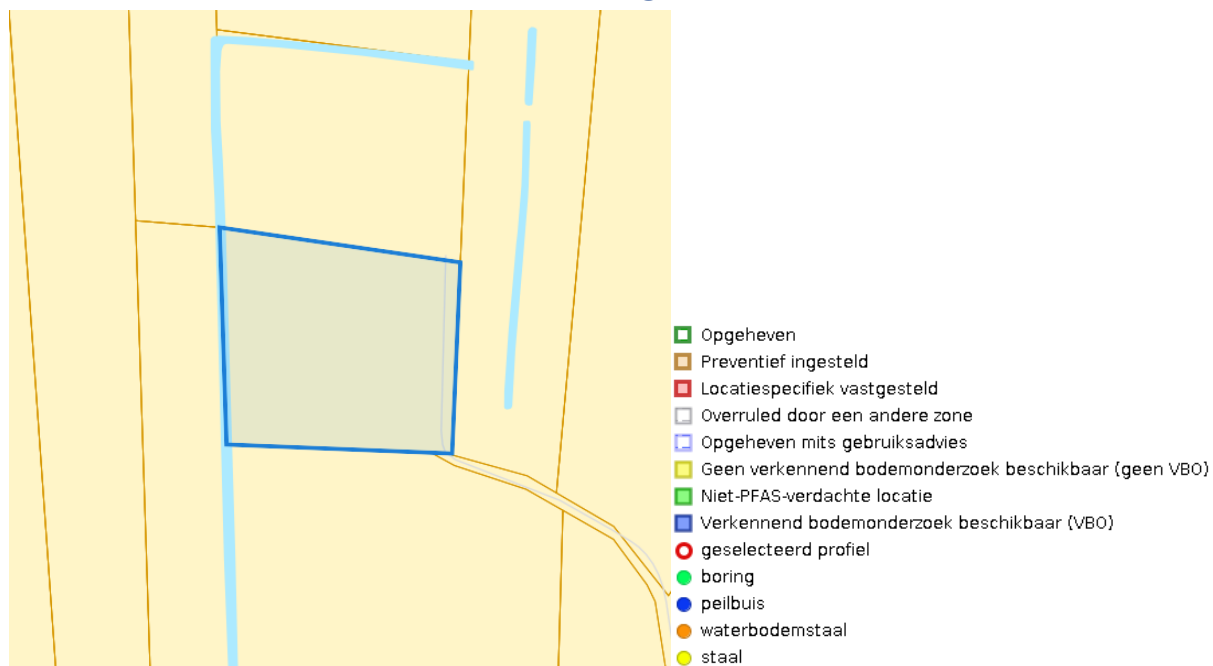


Digitale boswijzer 2009

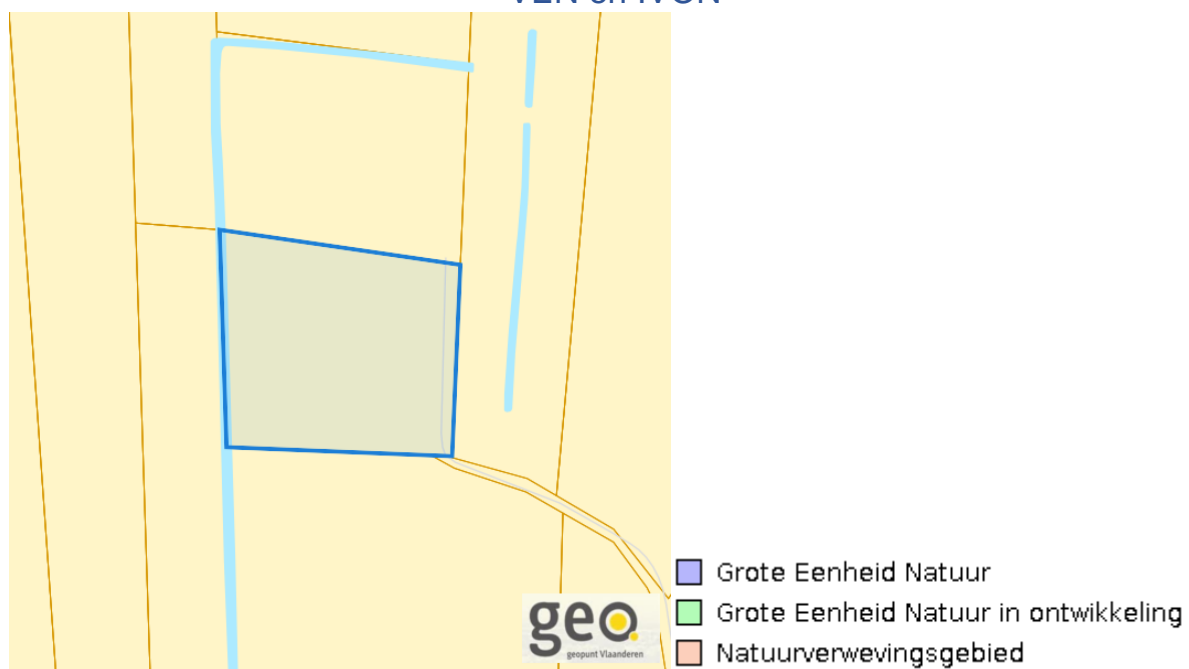


Dossier: 00-02-1016/001

PFAS



VEN en IVON



www.geopunt.be

Dossier: 00-02-1016/001

Jachtterreinen



www.geopunt.be

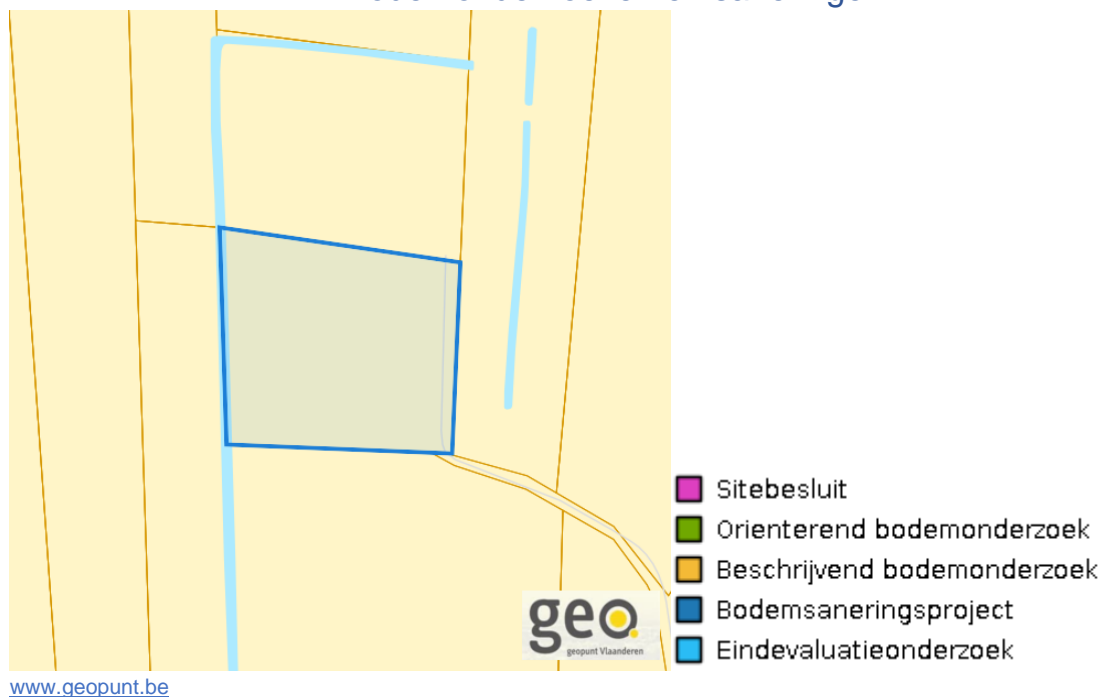
Natuurbeheerplannen



www.geopunt.be

Dossier: 00-02-1016/001

Bodemonderzoeken en saneringen



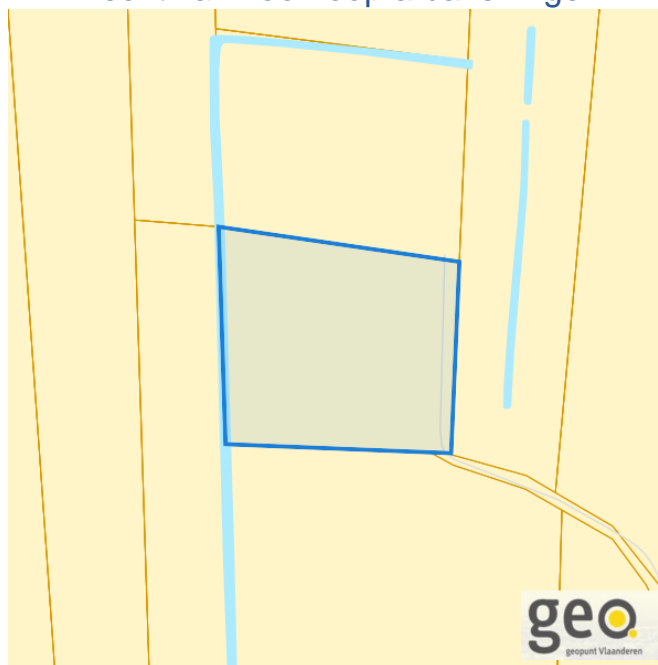
Recht van voorkoop

Vlaams voorkooprecht



www.geopunt.be

Recht van voorkoop afbakening



www.geopunt.be

Dossier: 00-02-1016/001

Detailkaarten recht van voorkoop

Detailkaarten recht van voorkoop pagina 1

Rvv: Ruimtelijke ordening



Rvv: Vlaamse wooncode



Dossier: 00-02-1016/001

Rvv: Ruilverkaveling



www.geopunt.be

Rvv: Havengebieden



www.geopunt.be

Veerten Of Boonerten, 3941 Eksel

Detailkaarten recht van voorkoop pagina 3

Rvv: de Vlaamse waterweg



www.geopunt.be

Rvv: Complexe Projecten



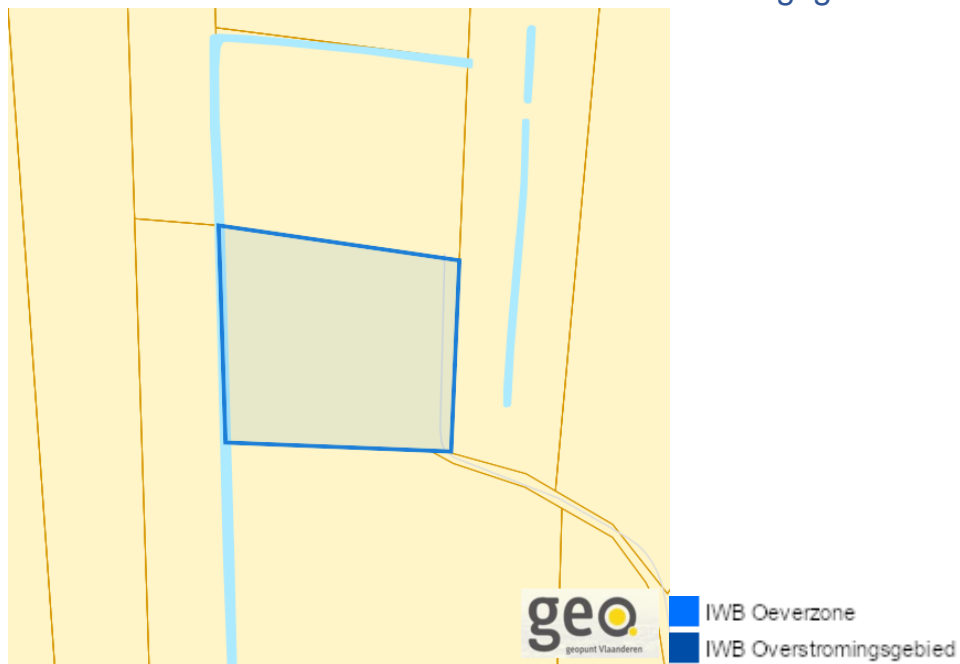
www.geopunt.be

Dossier: 00-02-1016/001

Veerten Of Boonerten, 3941 Eksel

Detailkaarten recht van voorkoop pagina 4

Rvv: Oeverzones en overstromingsgebieden



Rvv: Natuurreservaten



Dossier: 00-02-1016/001

Veerten Of Boonerten, 3941 Eksel

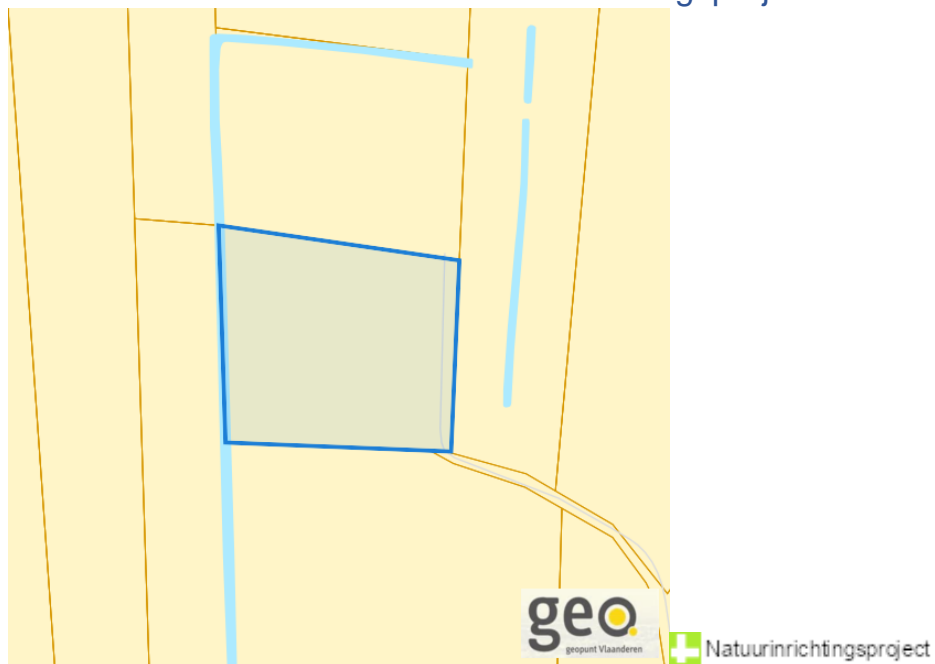
Detailkaarten recht van voorkoop pagina 5

Rvv: Landinrichtingsplan en inrichtingsnota



www.geopunt.be

Rvv: Natuurinrichtingsprojecten



www.geopunt.be

Dossier: 00-02-1016/001

Veerten Of Boonerten, 3941 Eksel

Detailkaarten recht van voorkoop pagina 6

Rvv: Vlaams Ecologisch Network



www.geopunt.be

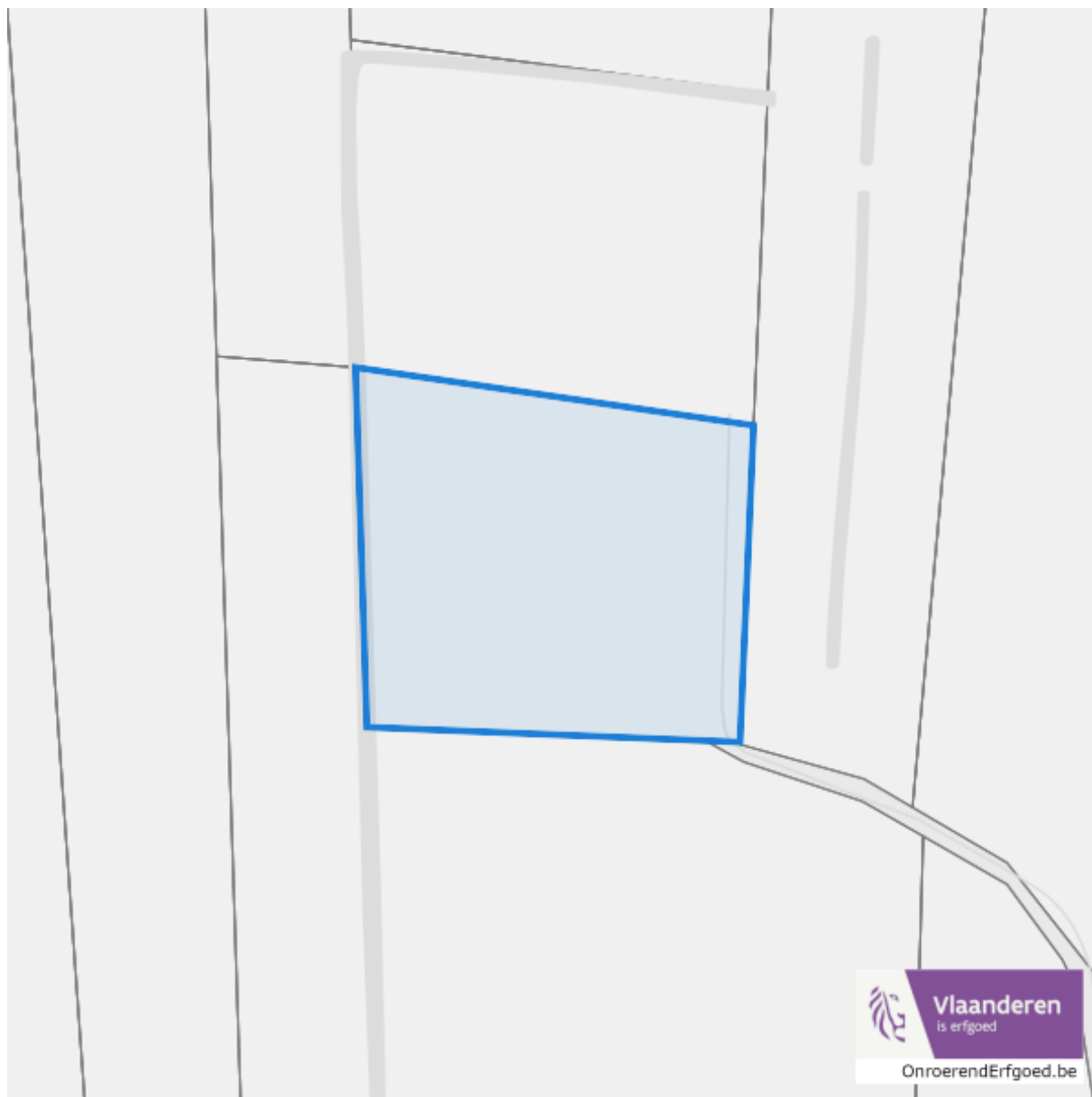
Rvv: Speciale beschermingszones natuur



www.geopunt.be

Dossier: 00-02-1016/001

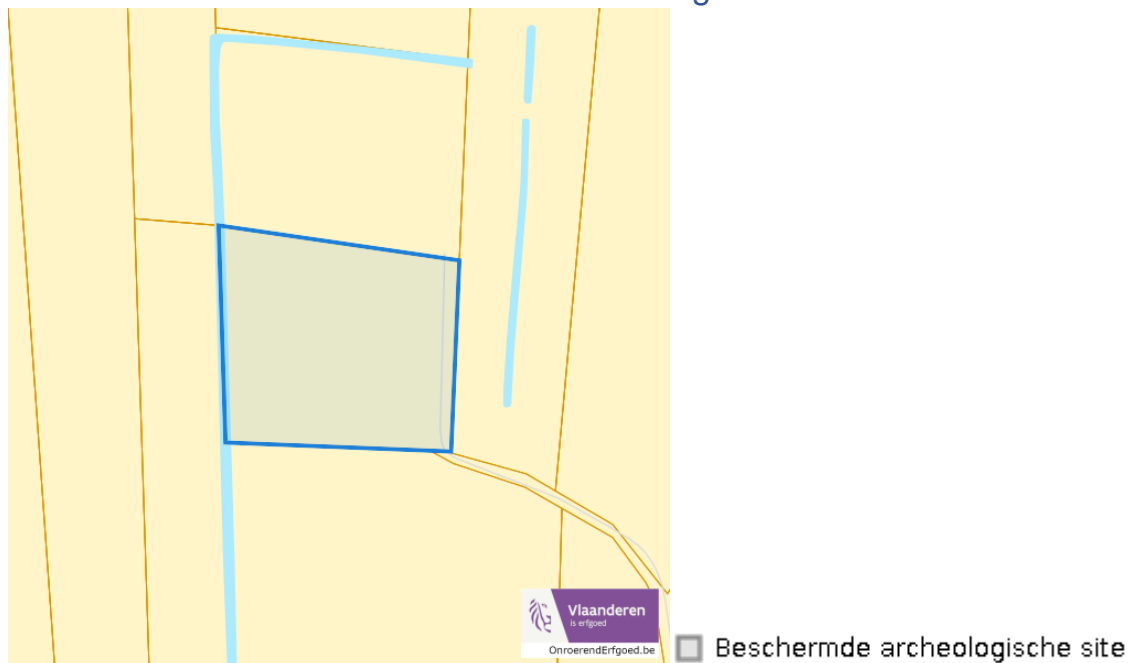
Beschermd onroerend erfgoed



Dossier: 00-02-1016/001

Detailkaarten beschermd onroerend erfgoed

Detailkaarten beschermd onroerend erfgoed pagina 1

Beschermd archeologische sites**Beschermd cultuurhistorische landschappen**

Dossier: 00-02-1016/001

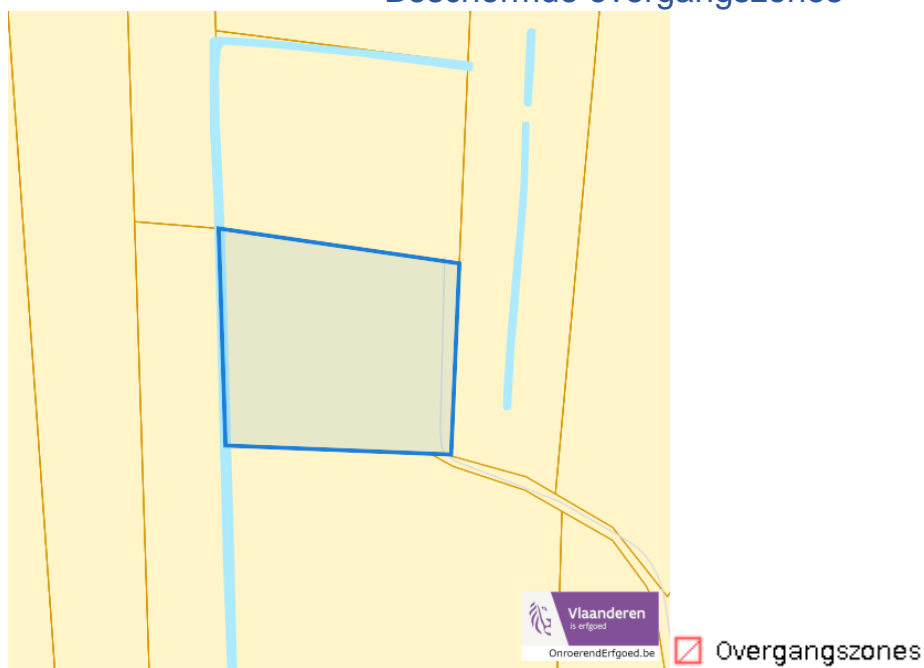
Veerten Of Boonerten, 3941 Eksel

Detailkaarten beschermd onroerend erfgoed pagina 2

Beschermd monument



Beschermd overgangszones

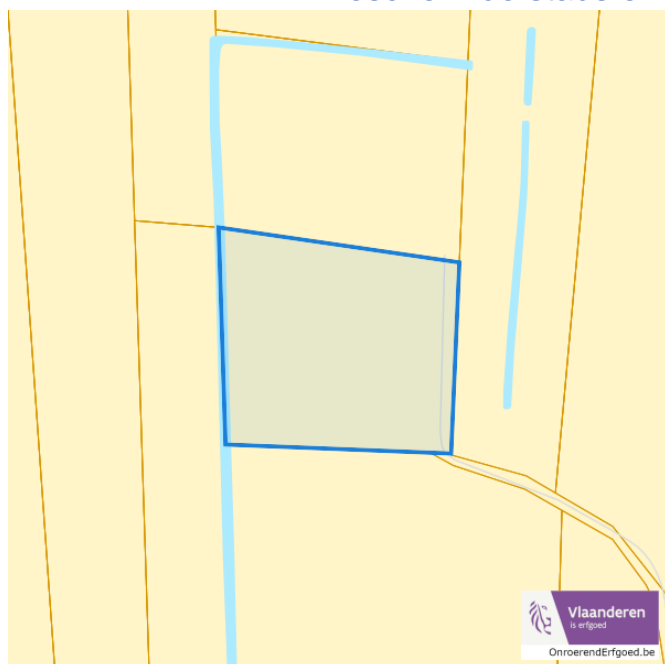


Dossier: 00-02-1016/001

Veerten Of Boonerten, 3941 Eksel

Detailkaarten beschermd onroerend erfgoed pagina 3

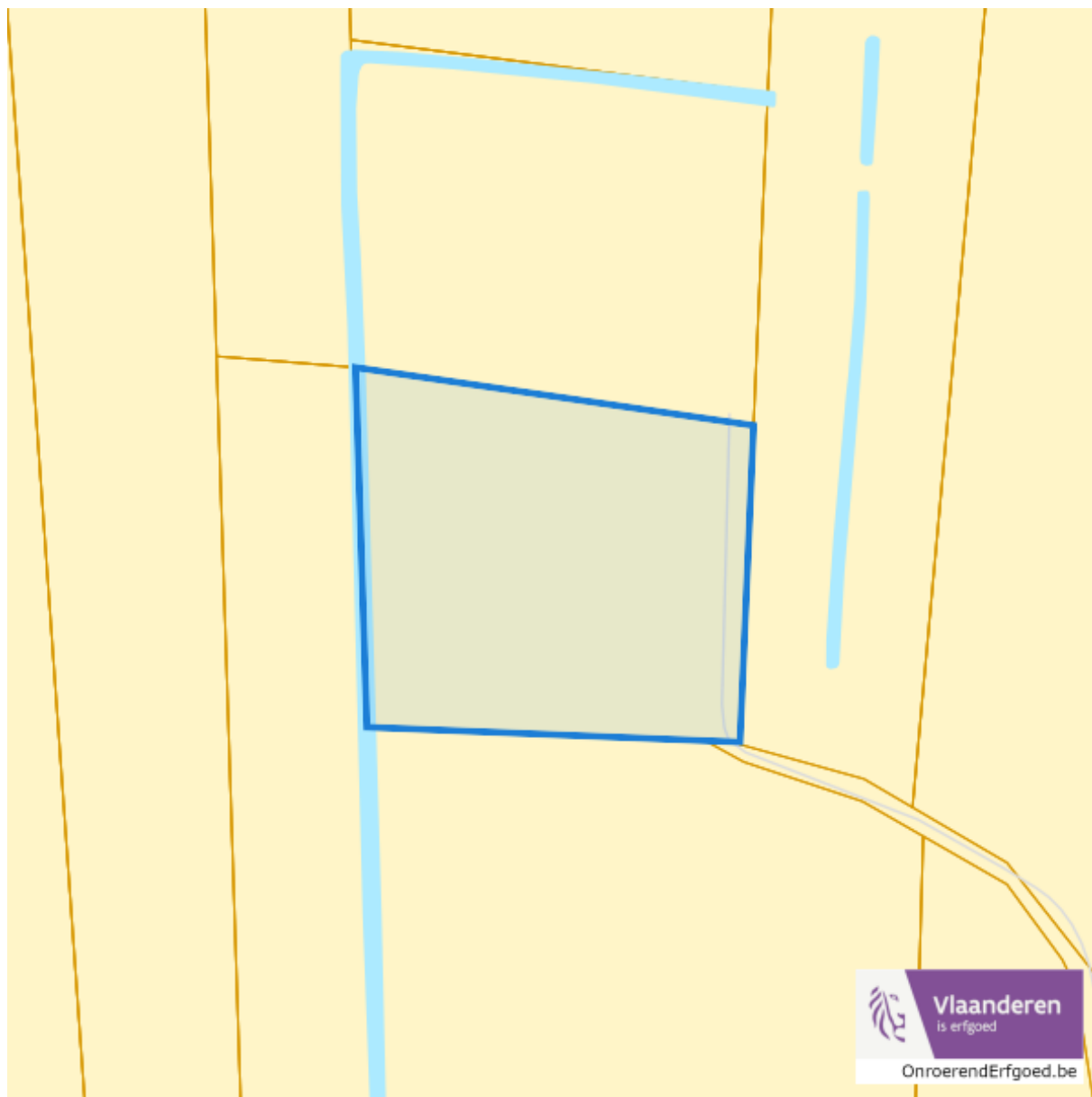
Beschermd stads en dorpsgezichten



■ Beschermd stads- en dorpsgezicht

Dossier: 00-02-1016/001

Vastgestelde inventarissen

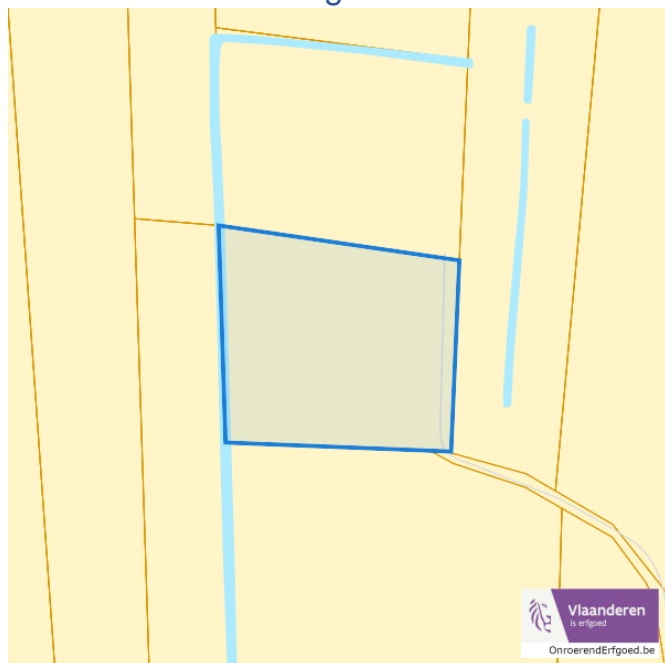


Dossier: 00-02-1016/001

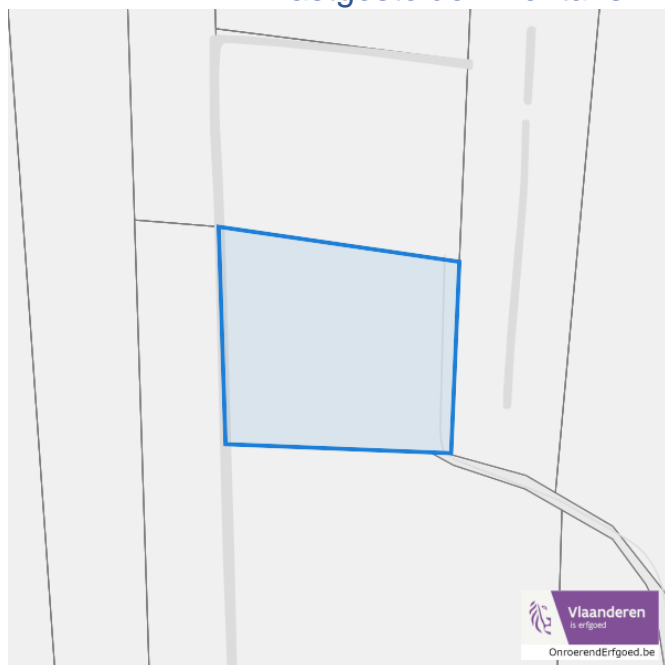
Detailkaarten vastgestelde inventarissen

Detailkaarten vastgestelde inventaris pagina 1

Vastgestelde inventaris: Archeologische zones

 Vastgestelde afgebakende archeologische zone

Vastgestelde inventaris: Bouwkundig erfgoed

 Item uit de vastgestelde inventaris bouwkundig erfgoed

Dossier: 00-02-1016/001

Vastgestelde inventaris: Houtige beplanting met erfgoedwaarde



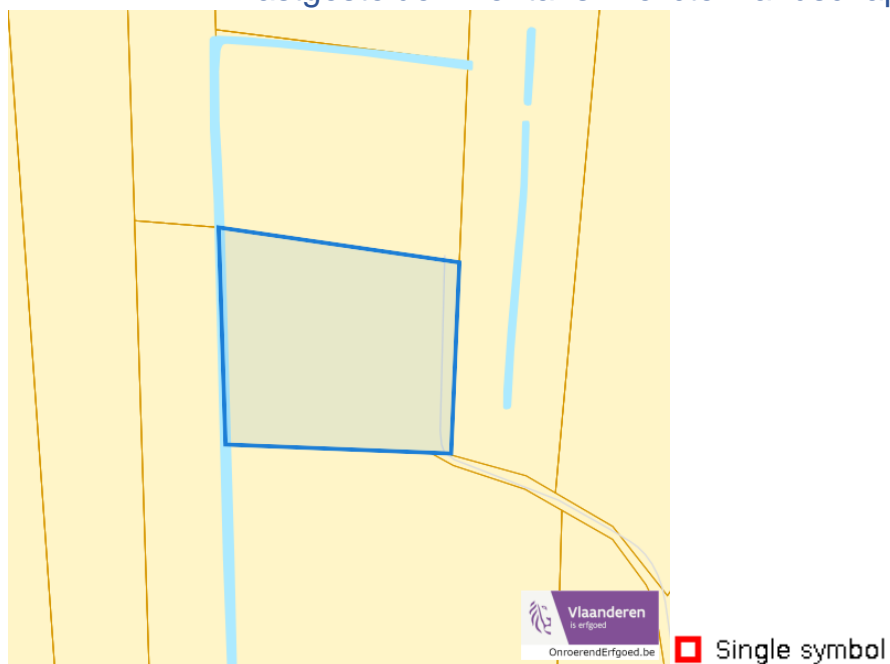
Vastgestelde inventaris: Historische tuinen en parken



Veerten Of Boonerten, 3941 Eksel

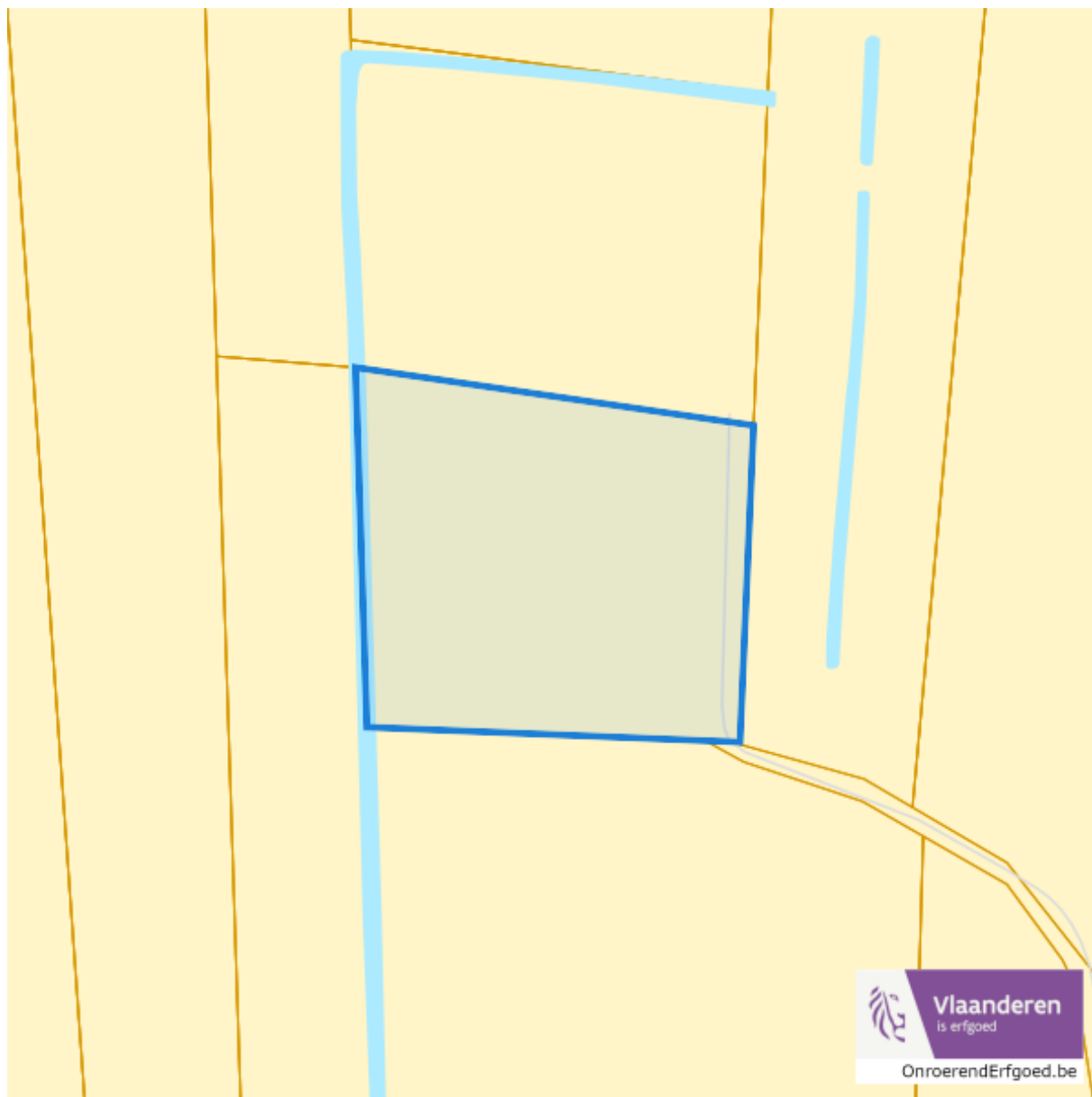
Detailkaarten vastgestelde inventaris pagina 3

Vastgestelde inventaris: Relicten landschapsatlas



Dossier: 00-02-1016/001

Wetenschappelijke inventarissen



Dossier: 00-02-1016/001

Detailkaarten wetenschappelijke inventarissen

Detailkaarten wetenschappelijke inventarissen pagina 1

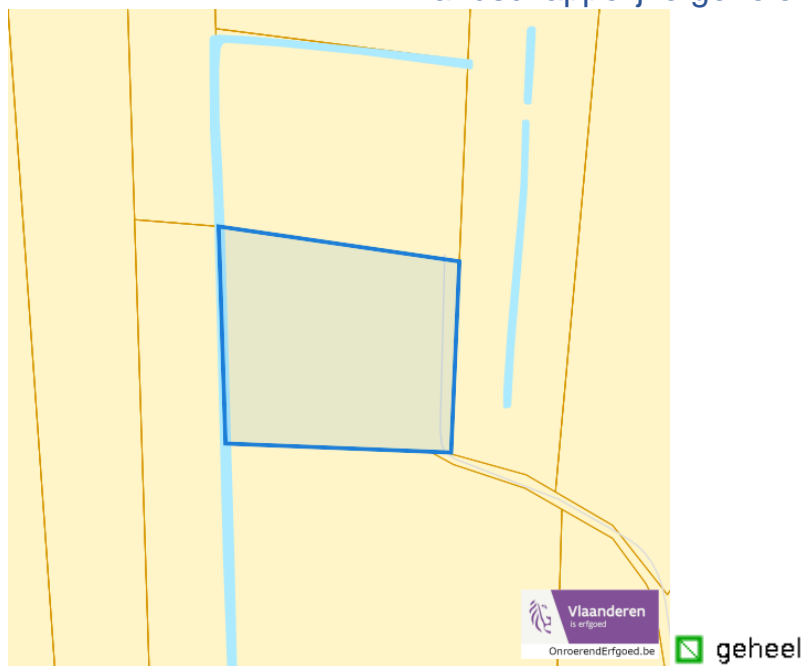
Bouwkundige elementen**Archeologische gehelen**

Dossier: 00-02-1016/001

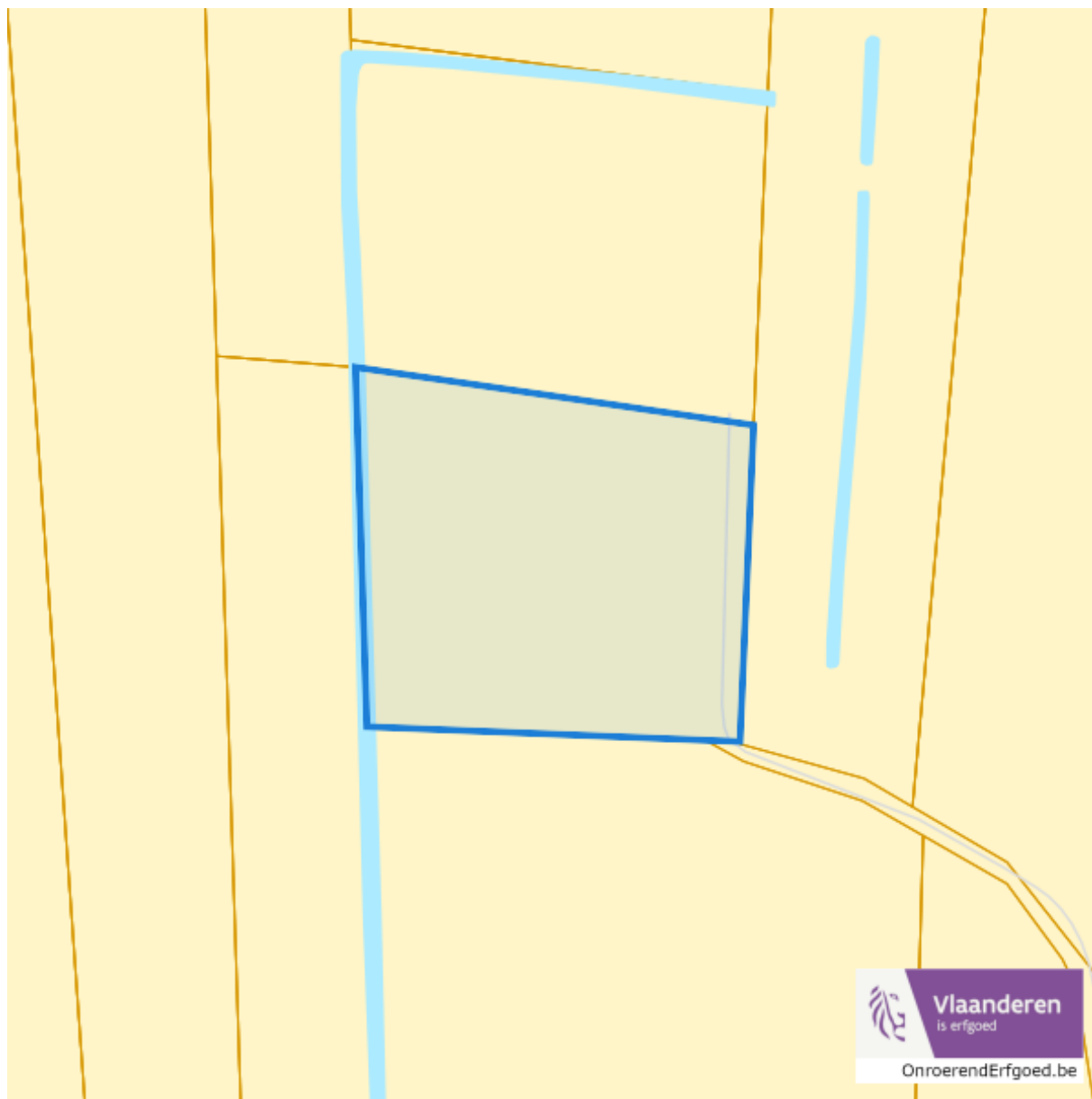
Landschappelijke elementen



Landschappelijke gehelen



Unesco werelderfgoed



Dossier: 00-02-1016/001

Detailkaarten Unesco werelderfgoed

Unesco: Bufferzones



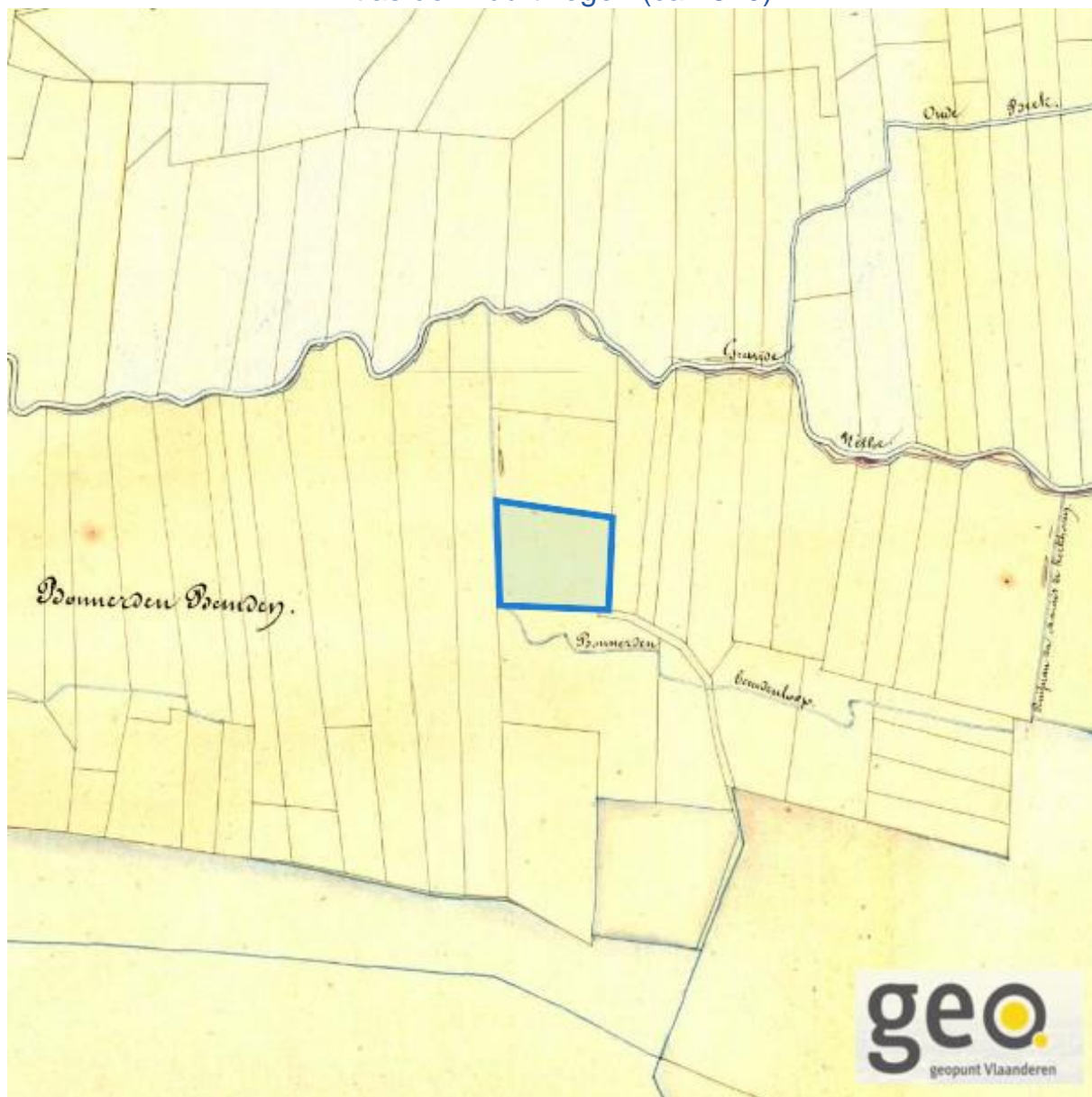
Unesco: Kernzones



Dossier: 00-02-1016/001

Historische kaarten

Atlas der Buurtwegen (ca 1840)

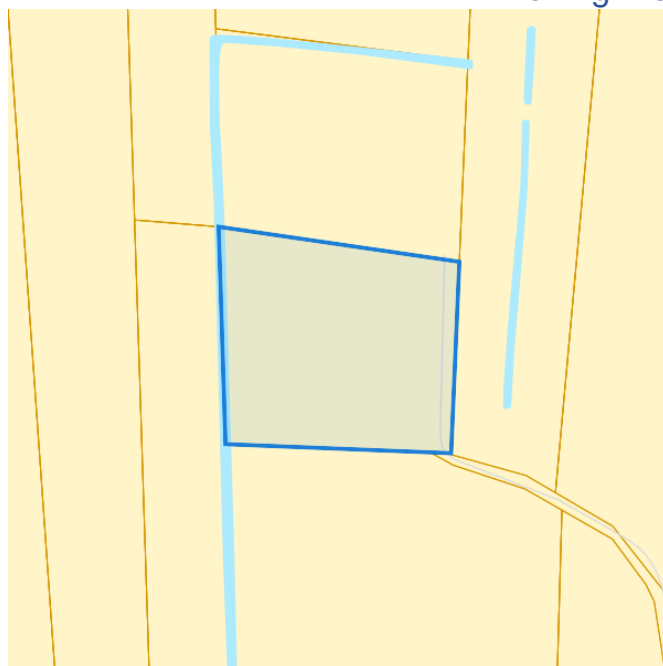


www.geopunt.be

Dossier: 00-02-1016/001

Wonen

Woningkwaliteit



- Woningen met een conformiteitsattest
- Panden met een herstelvordering
- Vlaamse inventaris van ongeschikte en onbewoonbare woningen

www.geopunt.be

Conformiteitsattest gemeente beperkte duurtijd



Conformiteitsattest beperkte duurtijd

- Nee
- Ja

www.geopunt.be

Dossier: 00-02-1016/001

Conformiteitsattest gemeente verplicht

