

DC à la carte



Rue Alfred Smeets 17, 4100 Seraing
62355B0011/00Z016

Lieu
Environs
Cadastre
Plan régional
Amenagement du territoire
Sol et sous-sol
Eau
Nature
Droit de préemption
Patrimoine immobilier
Cartes historiques
Autres cartes

Dossier: 25-08-0352/002

Lieu



Dossier: 25-08-0352/002

Environs



Cadastre

Situation la plus récente

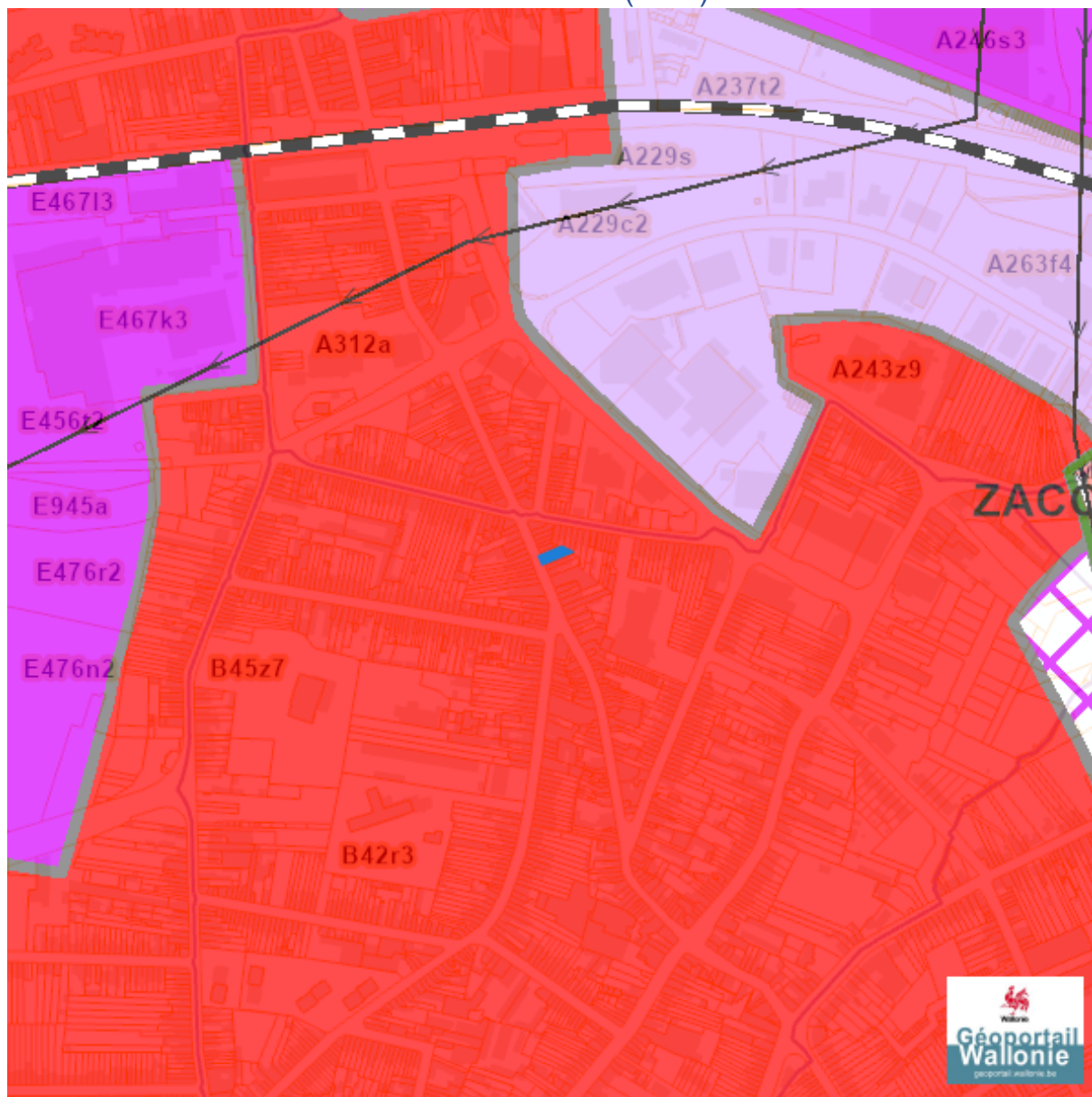


eservices.minfin.fgov.be

Dossier: 25-08-0352/002





























Plan régional

Plan de secteur (PDS)



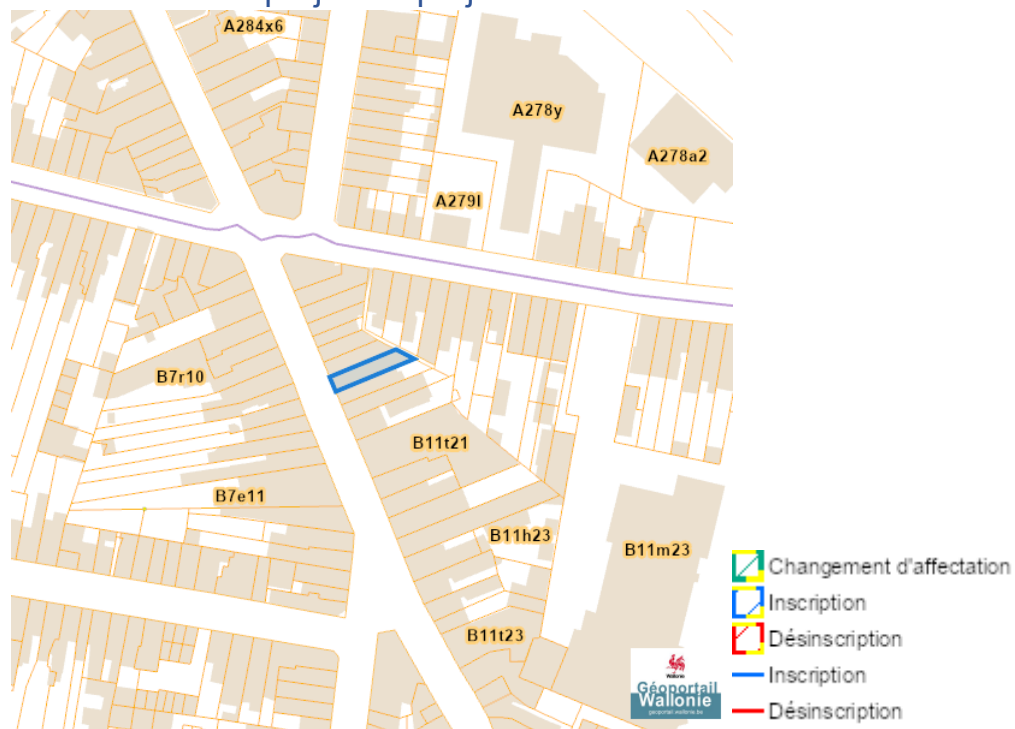
Dossier: 25-08-0352/002

Rue Alfred Smeets 17, 4100 Seraing

-  Habitat
-  Habitat à caractère rural
-  Habitat vert
-  Services publics et équipements communautaires
-  Centre d'enfouissement technique
-  Centre d'enfouissement technique désaffecté
-  Loisirs
-  Activité économique mixte
-  Activité économique industrielle
-  Activité économique spécifique Agro-Economique
-  Activité économique spécifique Grande Distribution
-  Activité économique spécifique Risque majeur
-  Dépendances d'extraction
-  Extraction à destination agricole
-  Extraction à destination forestière
-  Extraction à destination espaces verts
-  Extraction à destination zone naturelle
-  Aménagement communal concerté
-  Aménagement communal concerté à caractère économique
-  Enjeu communal
-  Enjeu régional
-  Agricole
-  Forestière
-  Espaces verts
-  Naturelle
-  Parc
-  Eau
-  Non affectée ("zone blanche")

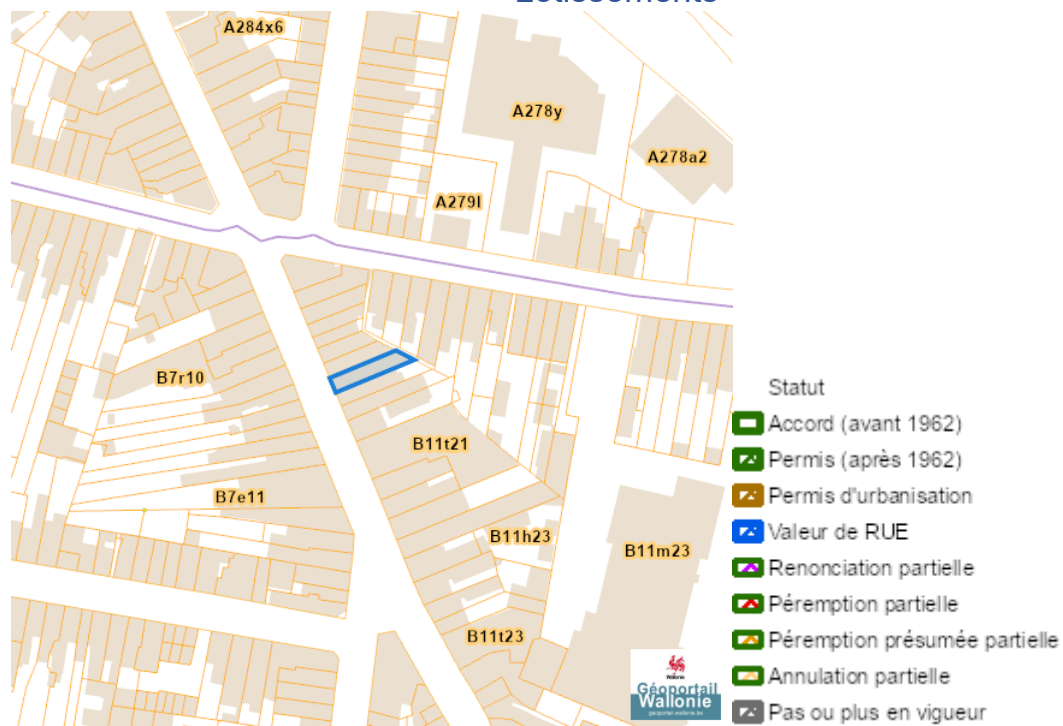
Dossier: 25-08-0352/002

Avant-projets et projets de modification du Plan du Secteur

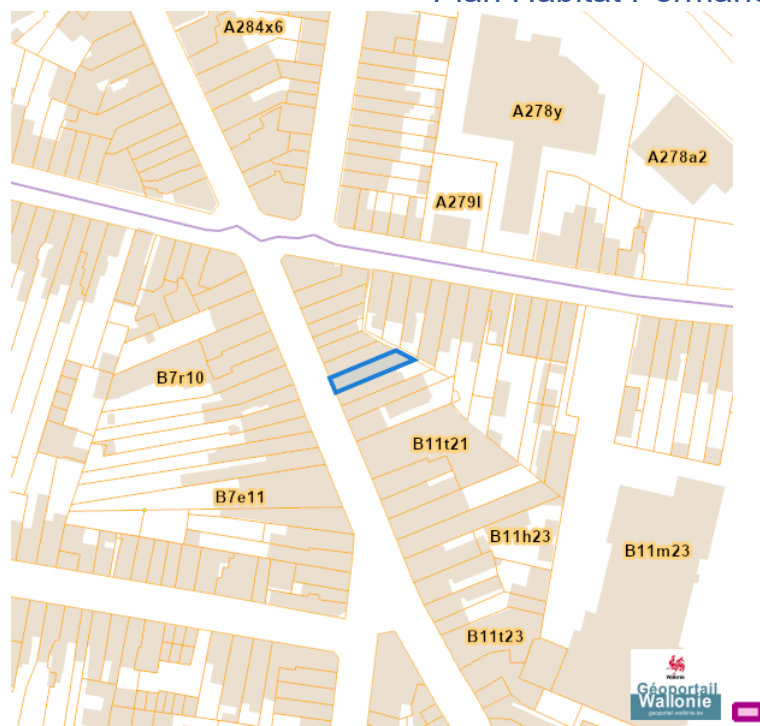


Aménagement du territoire

Lotissements



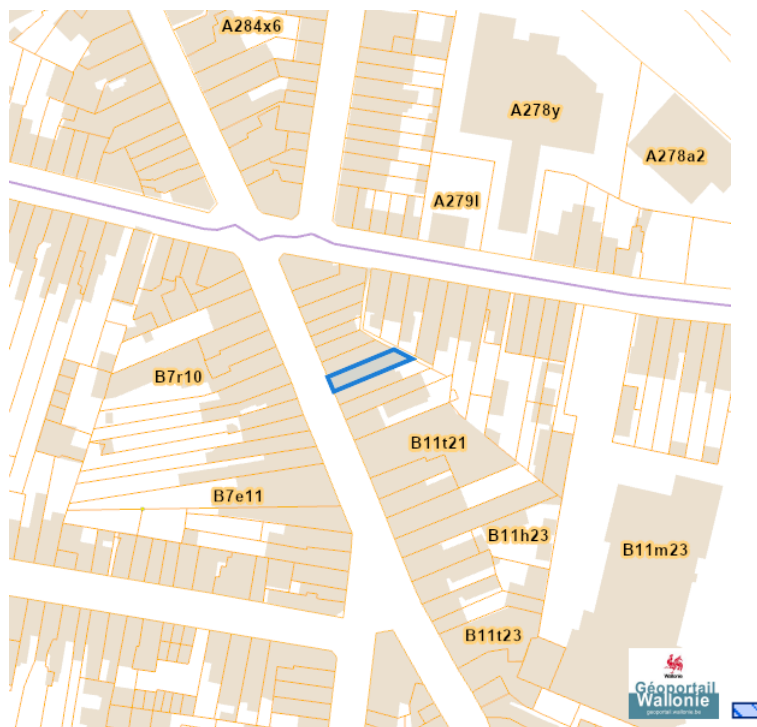
Plan Habitat Permanent



Dossier: 25-08-0352/002

Rue Alfred Smeets 17, 4100 Seraing

Périmètres de remembrement urbain (PRU)



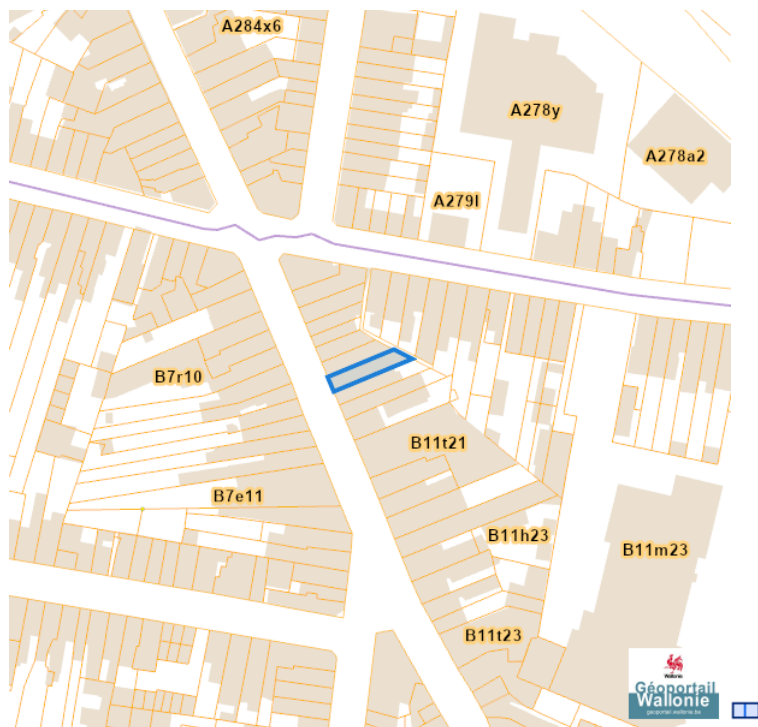
Périmètres de reconnaissance économique (PRE)



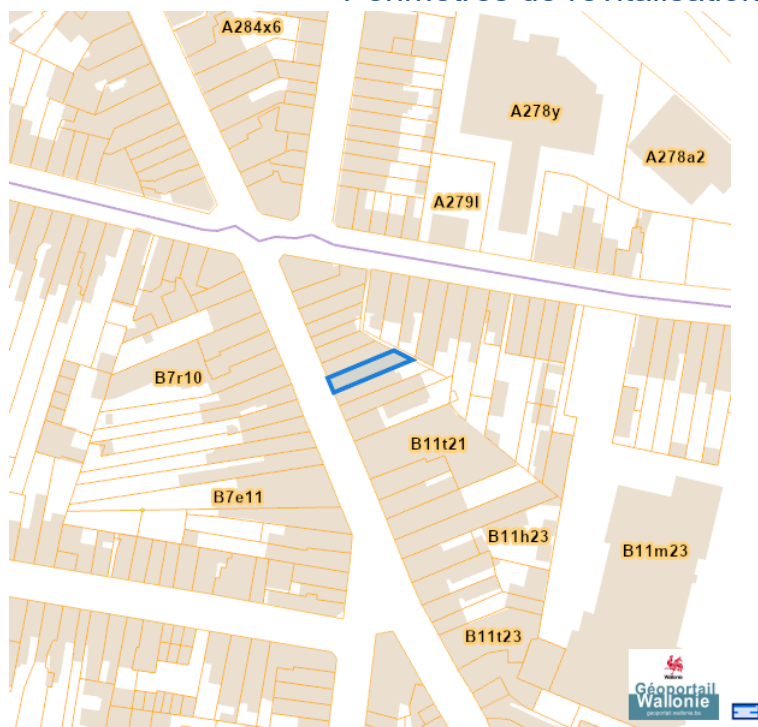
Dossier: 25-08-0352/002

Rue Alfred Smeets 17, 4100 Seraing

Périmètres de rénovation urbaine



Périmètres de revitalisation urbaine



Dossier: 25-08-0352/002

Rue Alfred Smeets 17, 4100 Seraing

Schéma d'Orientation Local (SOL)

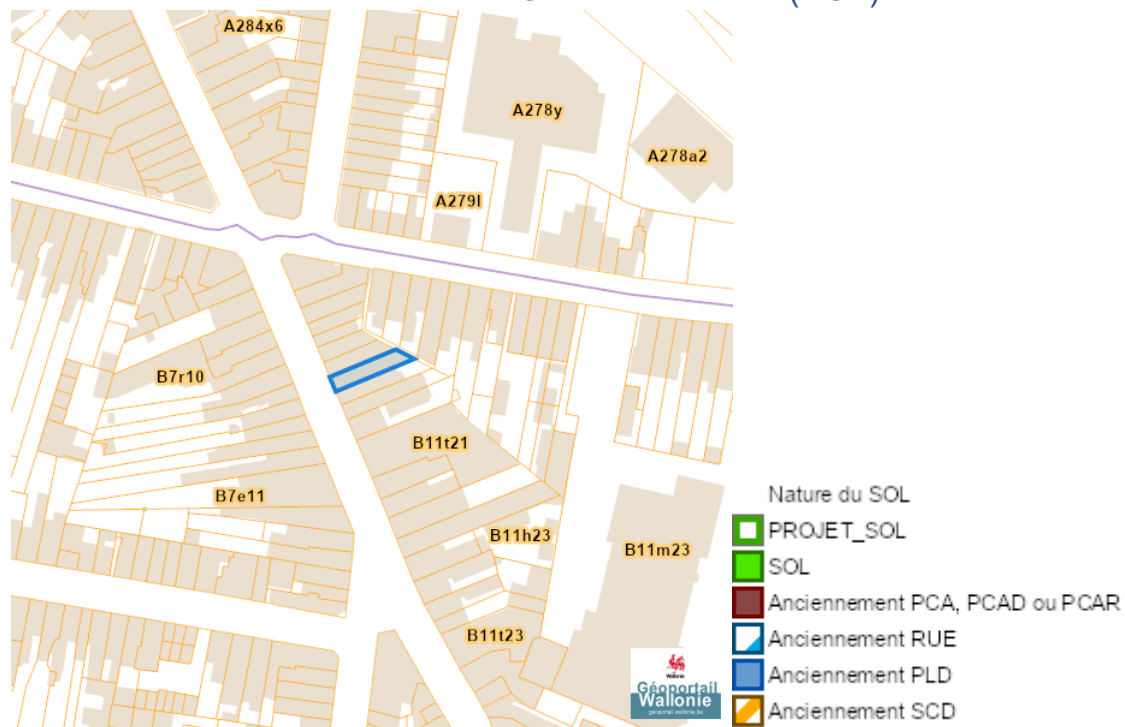
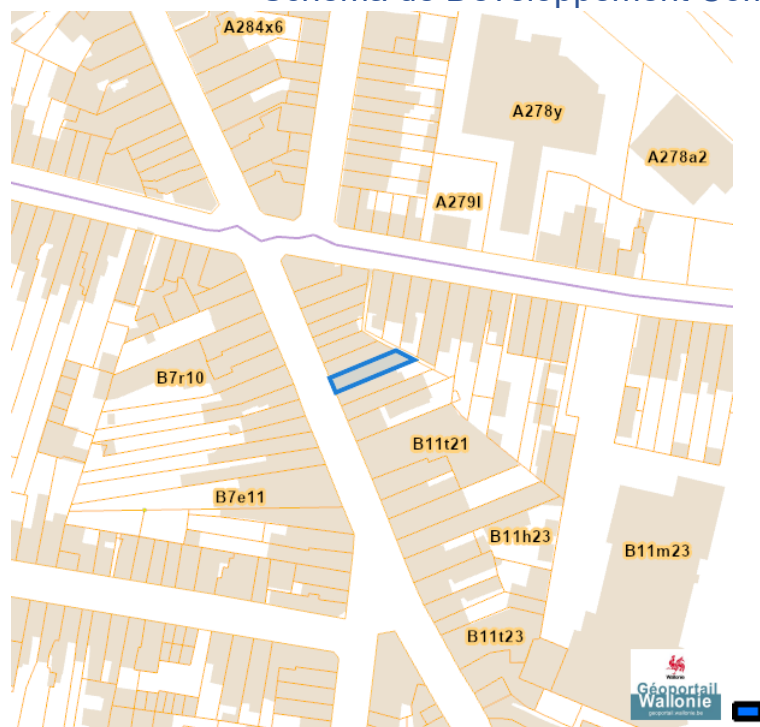
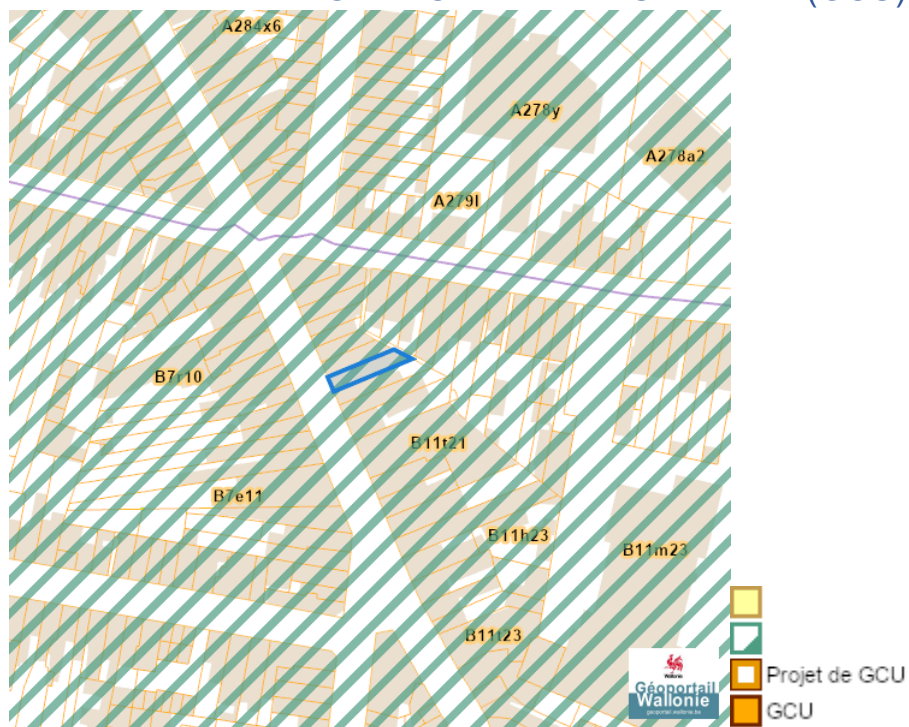


Schéma de Développement Communal (SDC)

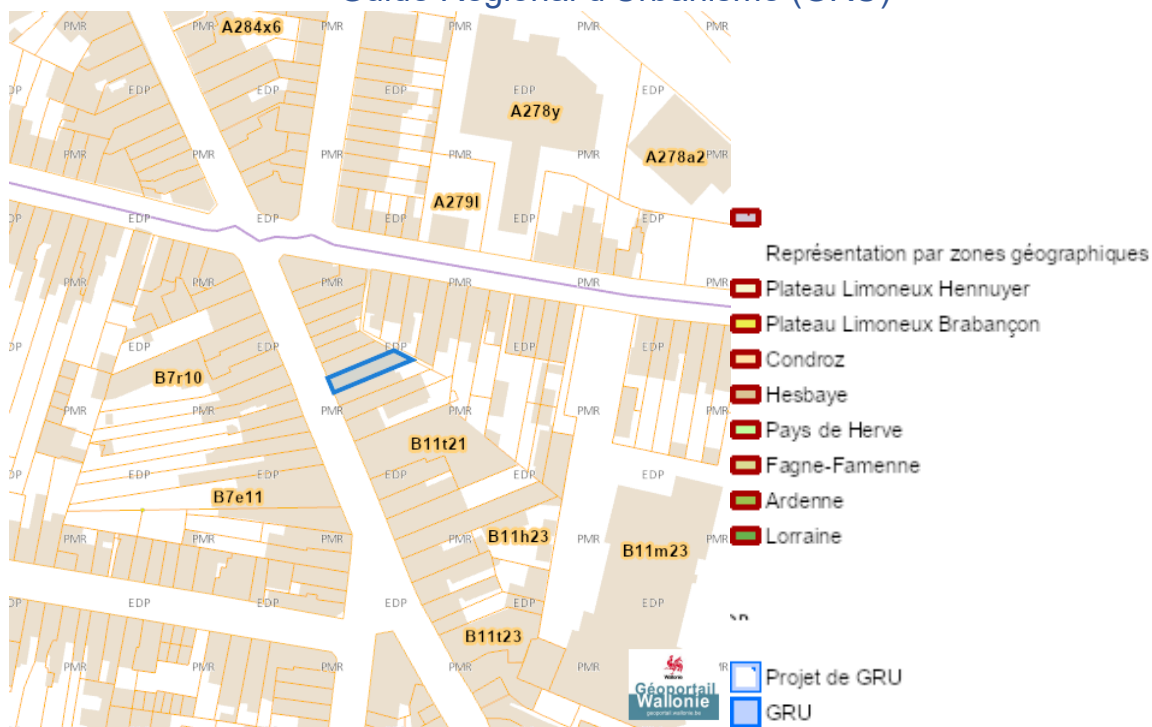


Dossier: 25-08-0352/002

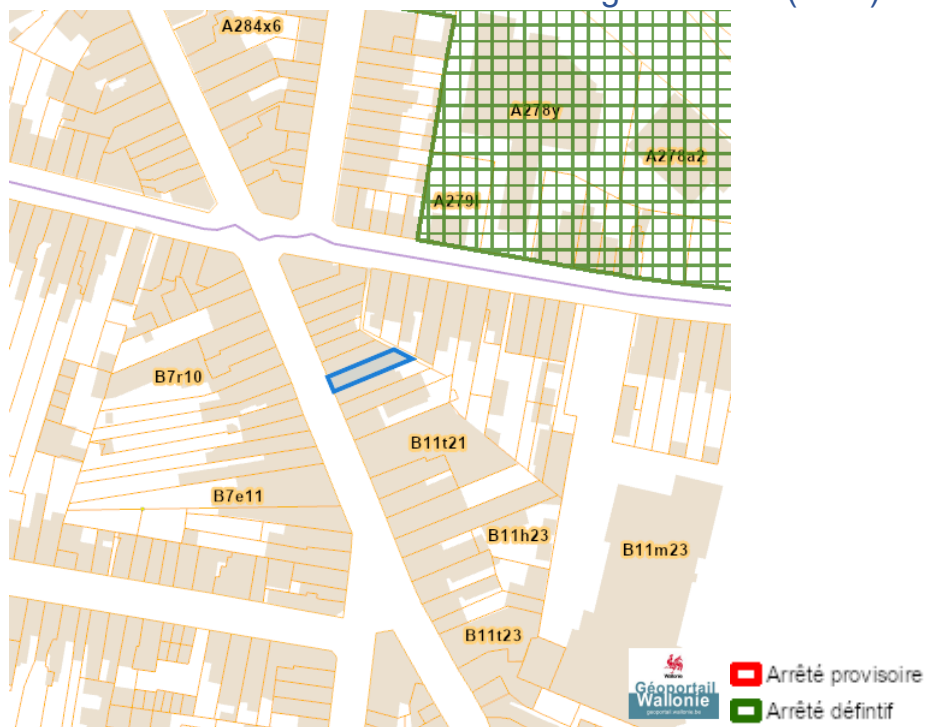
Guide Communal d'Urbanisme (GCU)



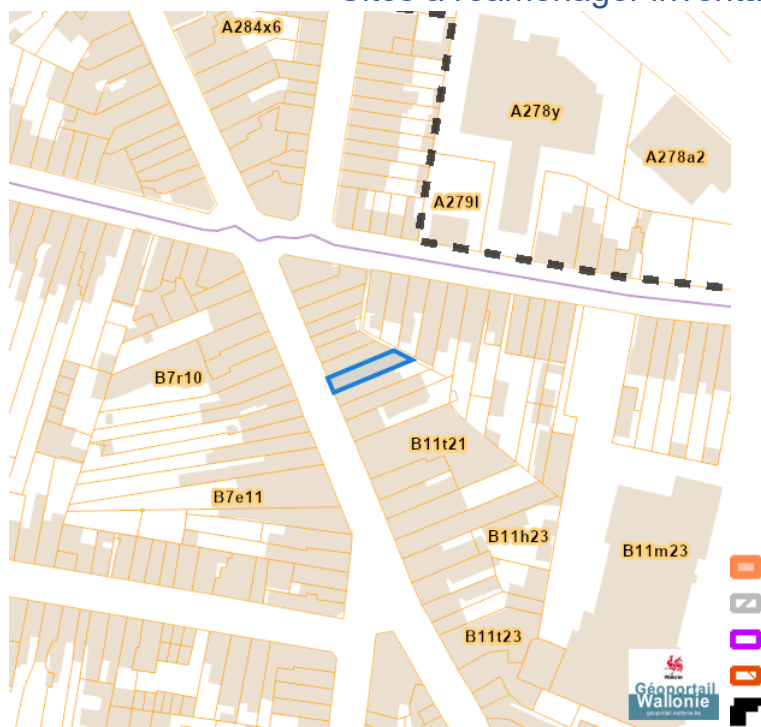
Guide Régional d'Urbanisme (GRU)



Sites à réaménager de droit (SAR)



Sites à réaménager inventaire (ISA)



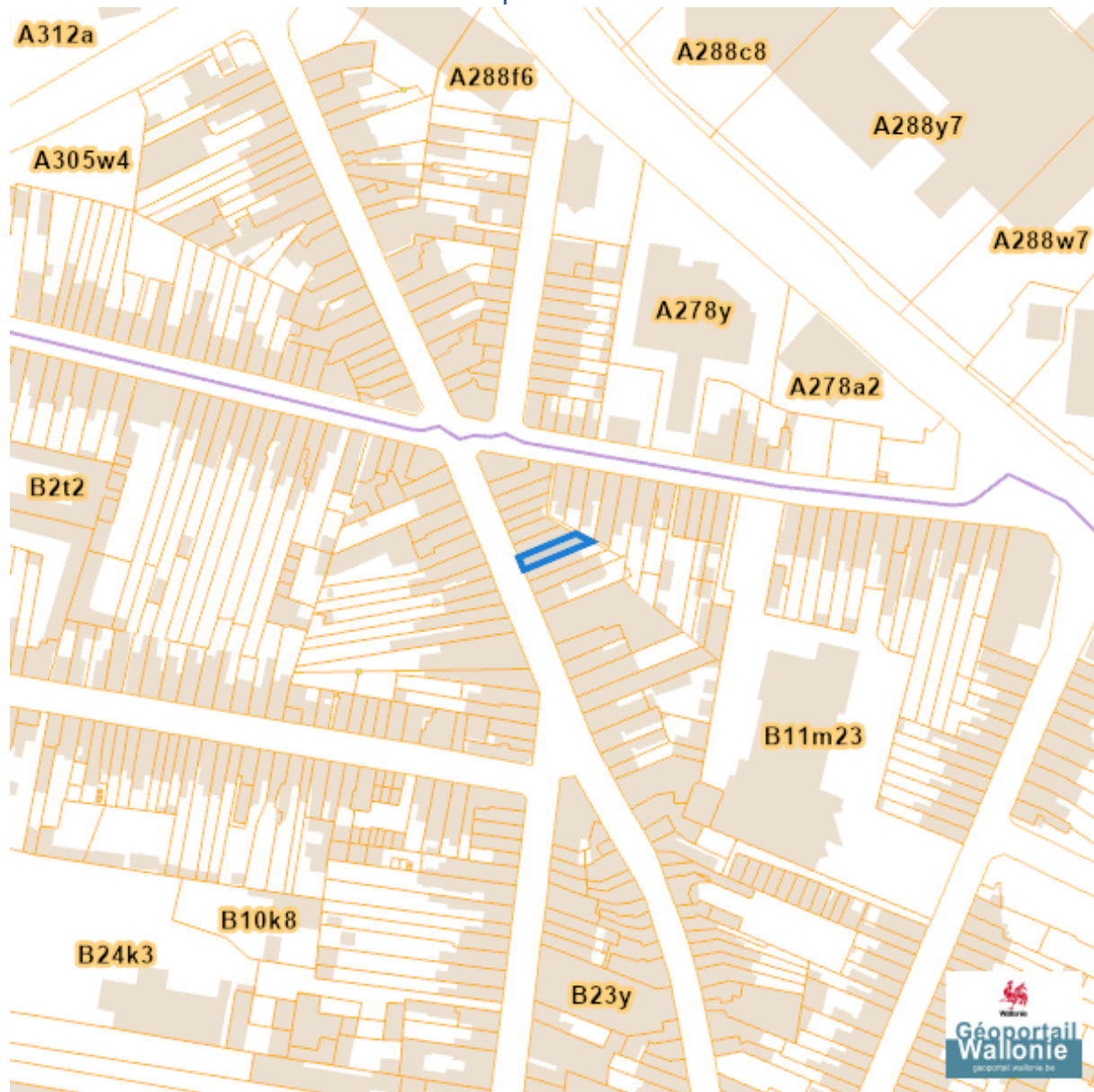
Seveso



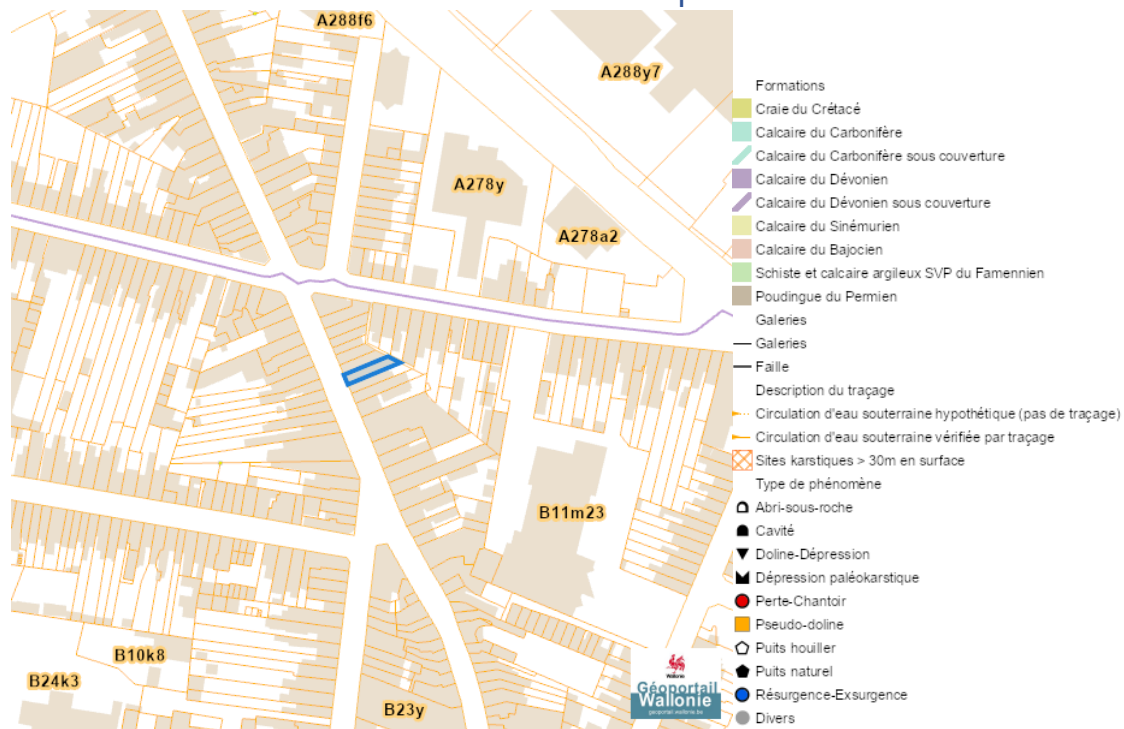
%seveso_legend%

Sol et sous-sol

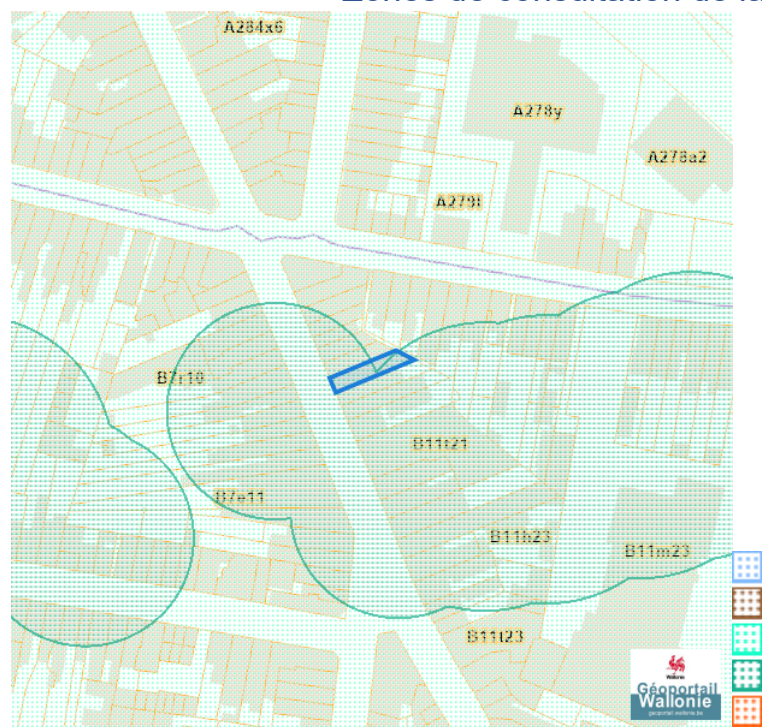
Occupation du sol



Sites Karstiques

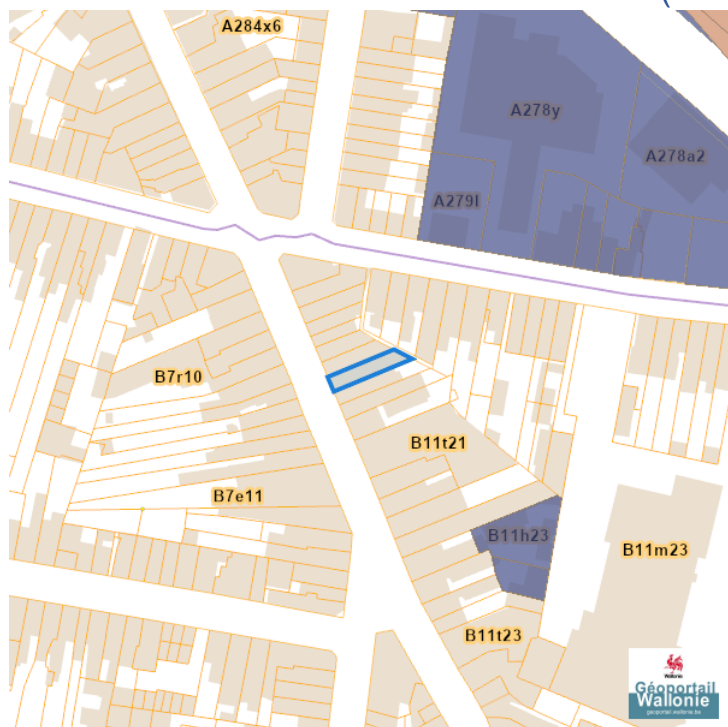


Zones de consultation de la DRIGM

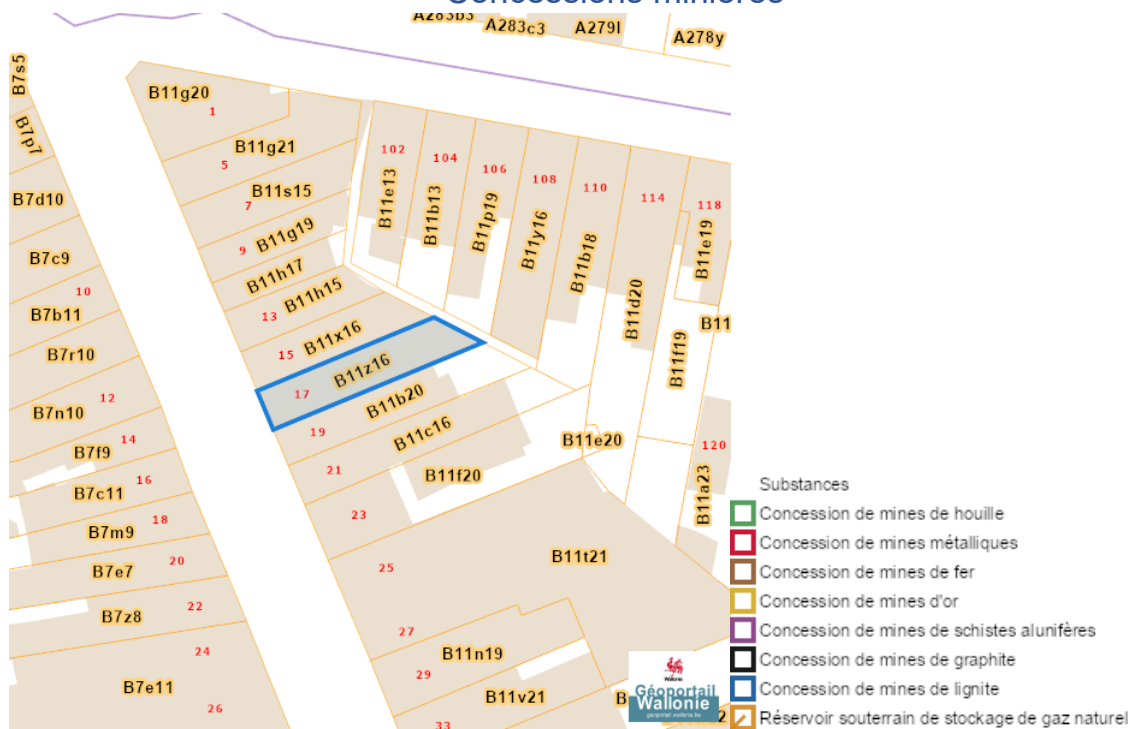


Rue Alfred Smeets 17, 4100 Seraing

Etat des sols (BDES)



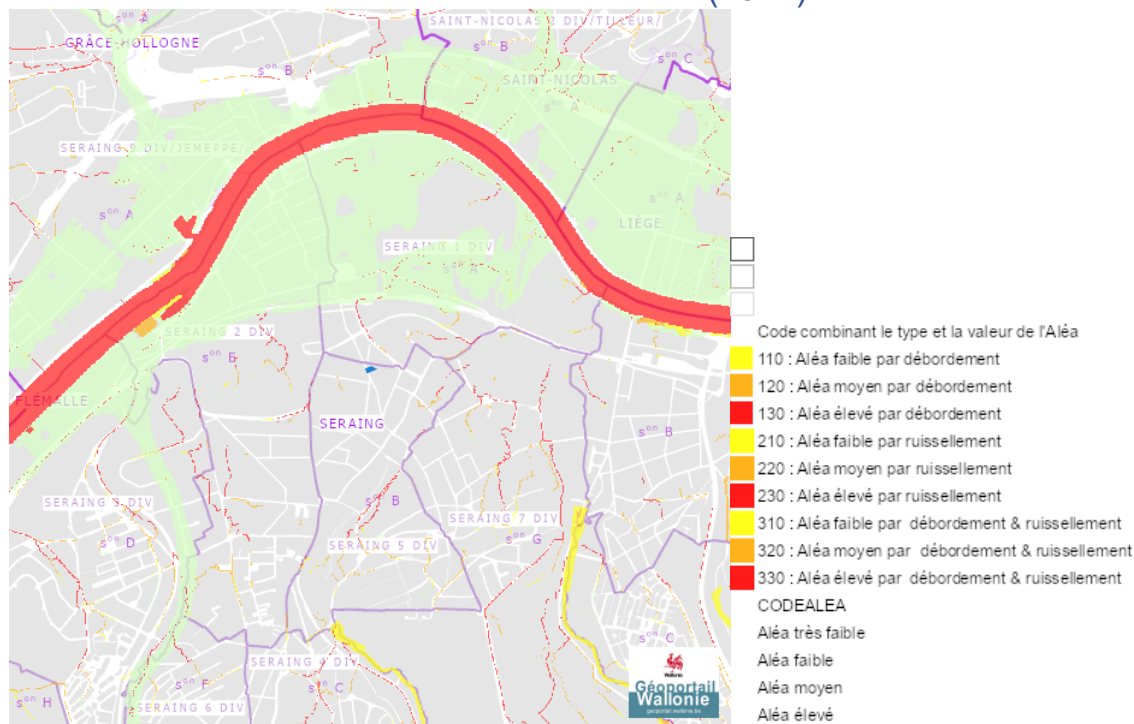
Concessions minières



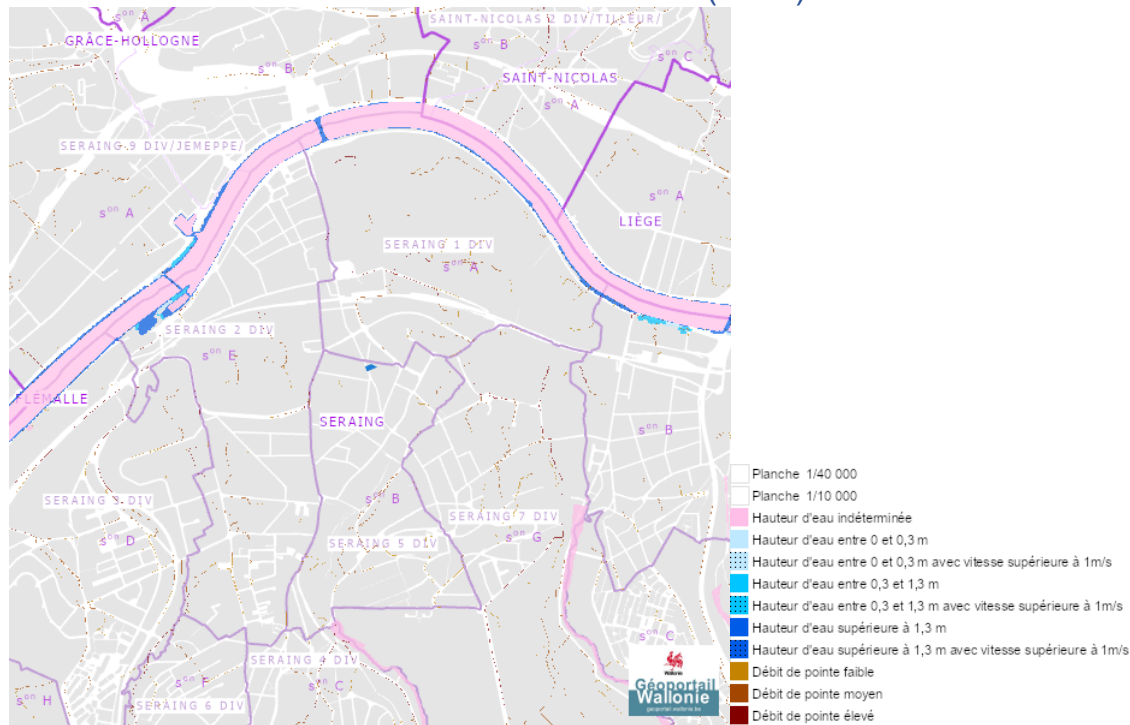
Dossier: 25-08-0352/002

Eau

Alea d' inondation (2021)

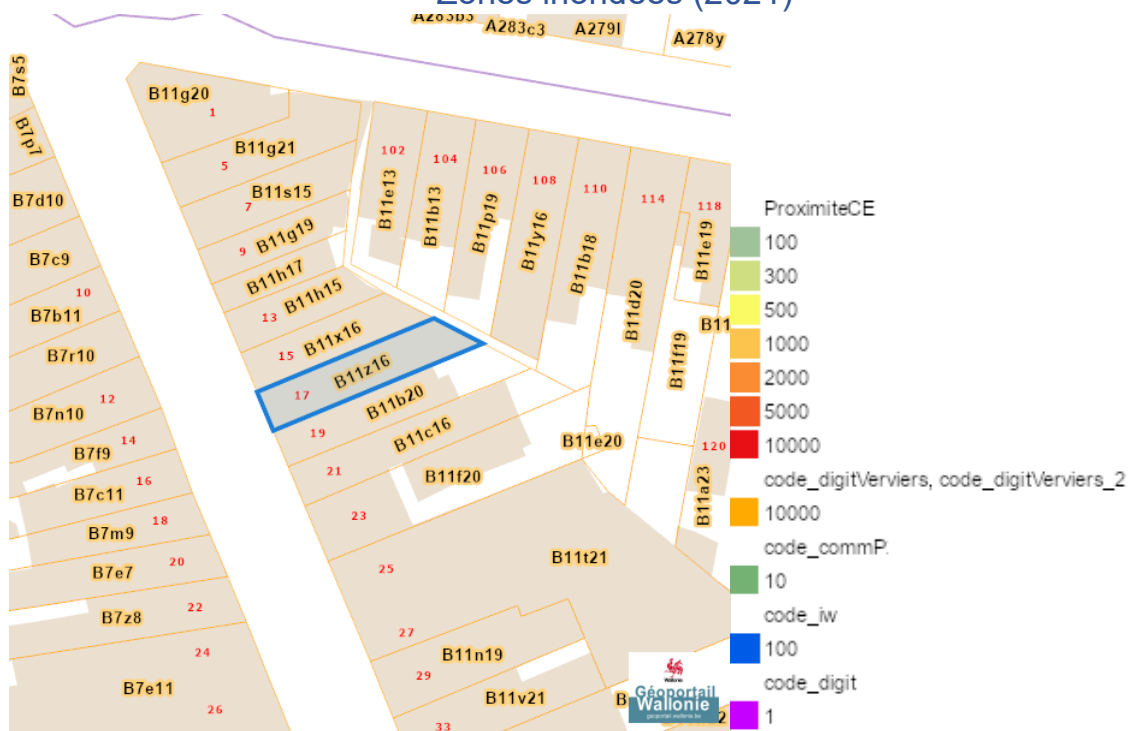


Zones inondables (2021)

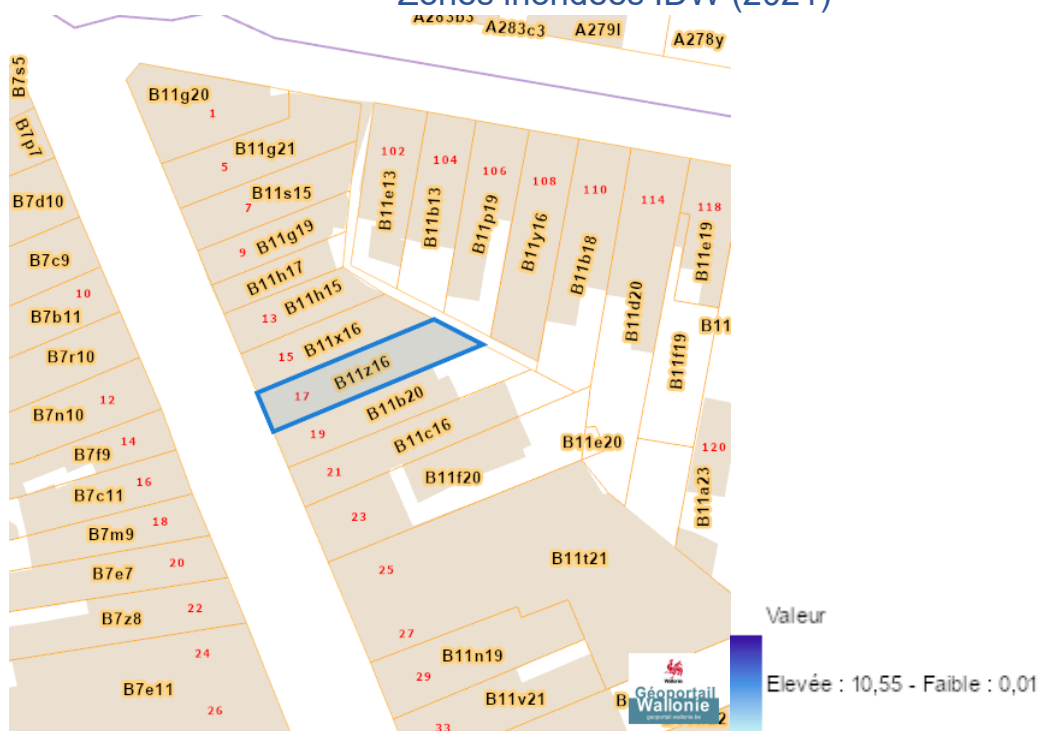


Rue Alfred Smeets 17, 4100 Seraing

Zones inondees (2021)



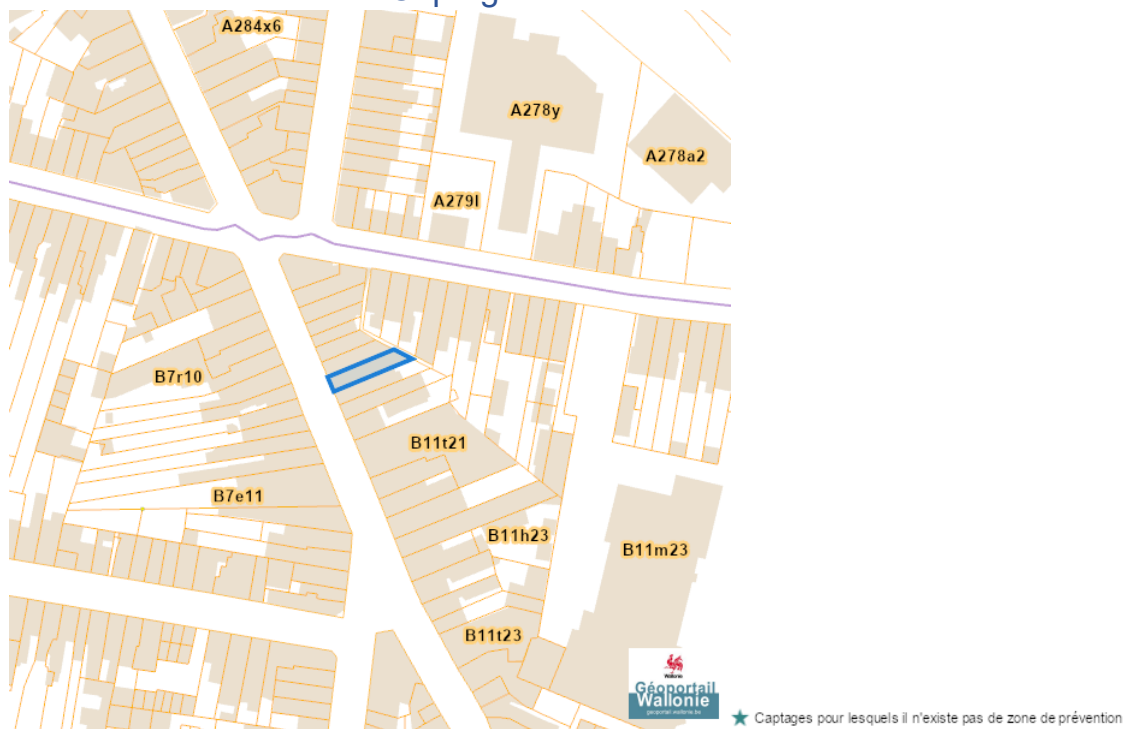
Zones inondees IDW (2021)



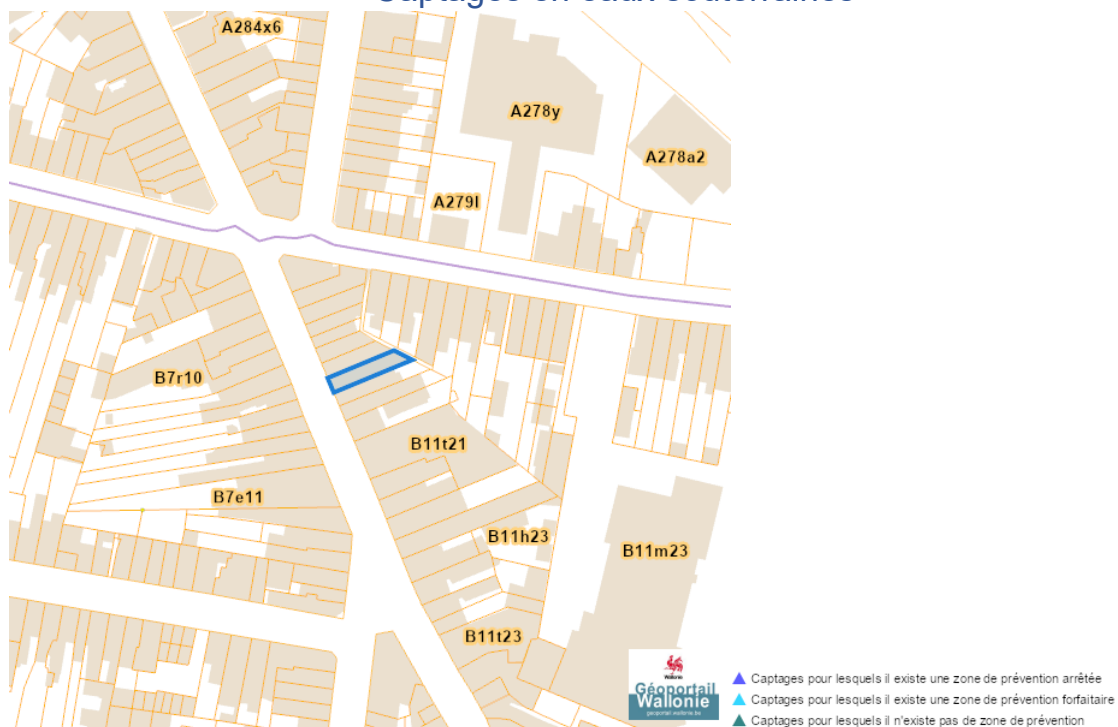
Dossier: 25-08-0352/002

Rue Alfred Smeets 17, 4100 Seraing

Captages en eaux de surface

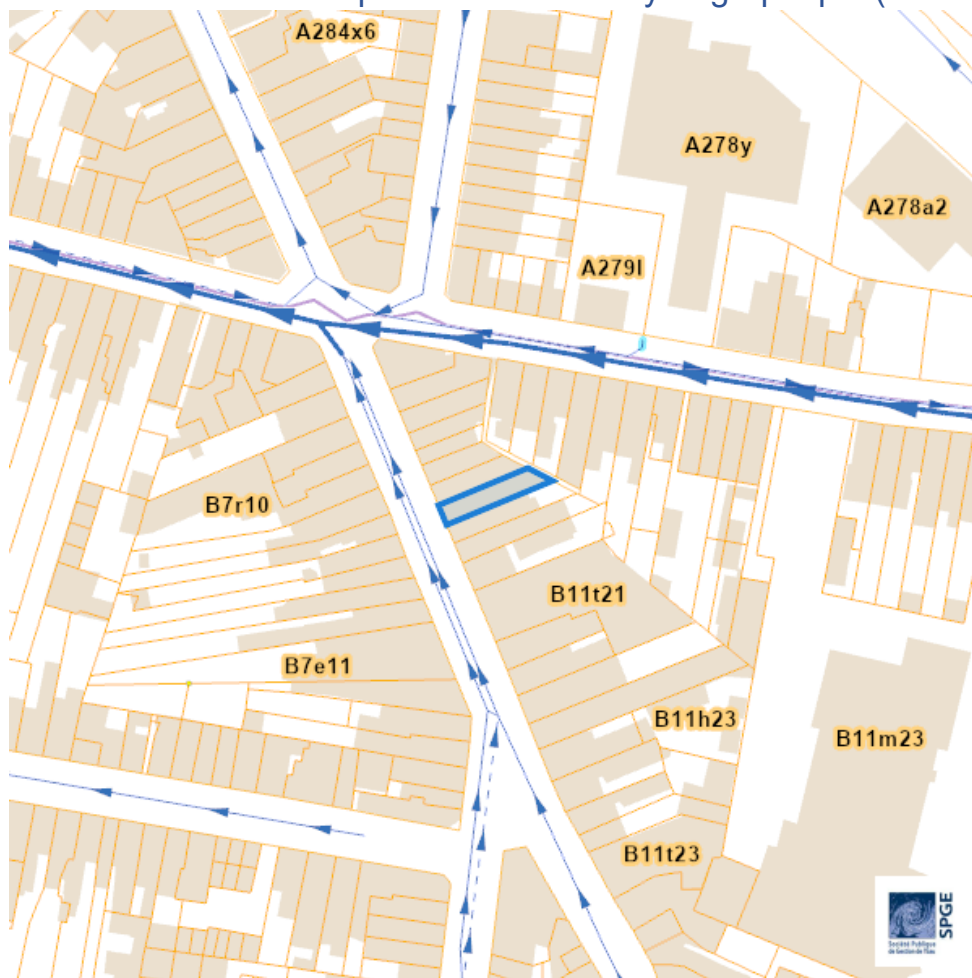


Captages en eaux souterraines















Dossier: 25-08-0352/002

Plan d'Assainissement par Sous-bassin Hydrographique (PASH)

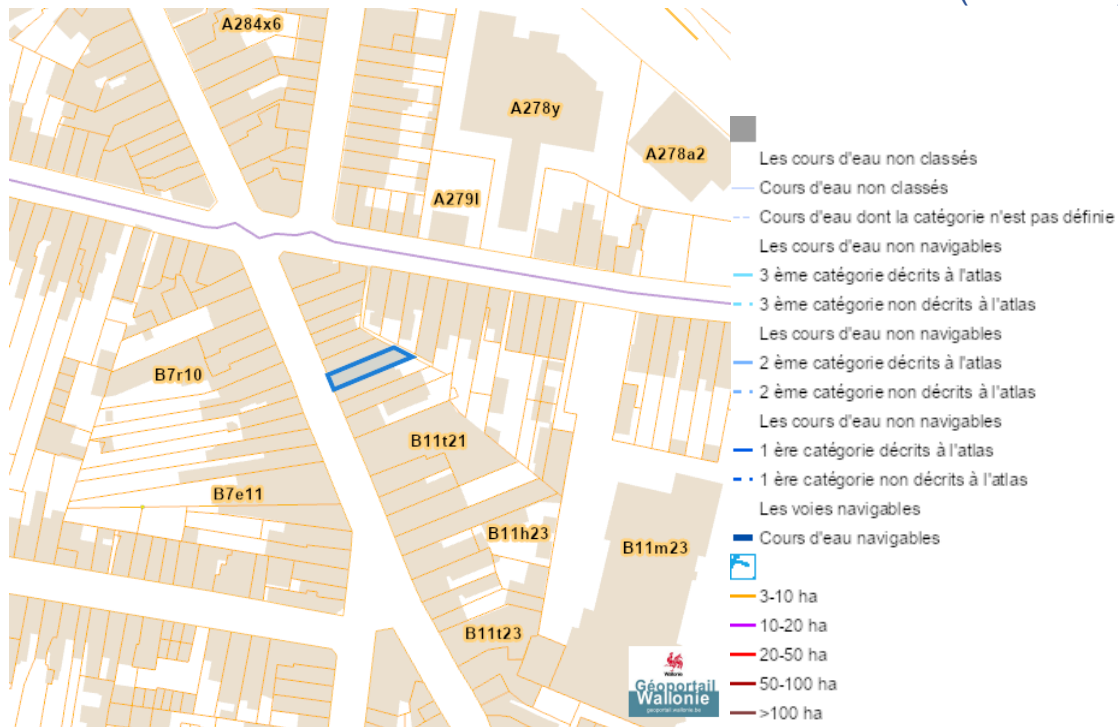


Rue Alfred Smeets 17, 4100 Seraing

-  Existant
-  En construction
-  A l'étude
-  A déclasser
-  Hors Wallonie
-  Egout gravitaire - Existant (localisation vérifiée)
-  Egout gravitaire - Existant (schématique, localisation à vérifier)
-  Egout gravitaire - En construction
-  Egout gravitaire - A l'étude
-  Egout gravitaire - Existence à vérifier auprès de la commune
-  Egout sous pression - Existant (localisation vérifiée)
-  Egout sous pression - Existant (schématique, localisation à vérifier)
-  Egout sous pression - En construction
-  Egout sous pression - A l'étude
-  Egout sous pression - Existence à vérifier auprès de la commune
-  Strictement eaux usées
-  Strictement eaux claires
-  Unitaire (eaux usées et claires)
-  Collecteur gravitaire - Existant (localisation vérifiée)
-  Collecteur gravitaire - Existant (schématique, localisation à vérifier)
-  Collecteur gravitaire - En construction
-  Collecteur gravitaire - A l'étude
-  Collecteur sous-pression - Existant (localisation vérifiée)
-  Collecteur sous-pression - Existant (schématique, localisation à vérifier)
-  Collecteur sous-pression - En construction
-  Collecteur sous-pression - A l'étude

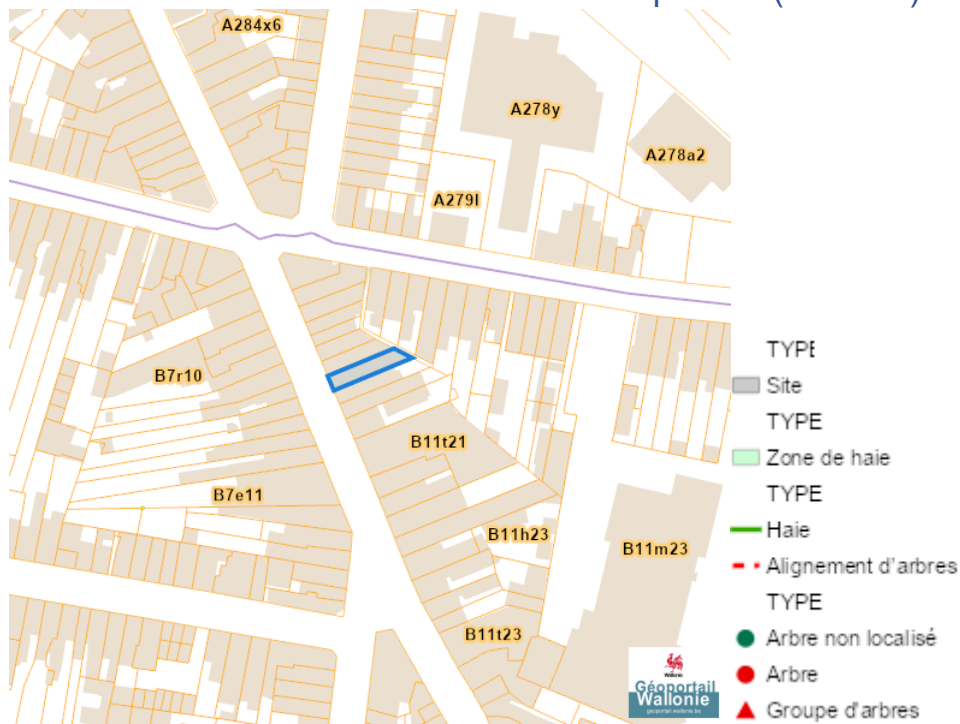
Dossier: 25-08-0352/002

Axes de ruissellement concentré et données associées (LIDAXES)

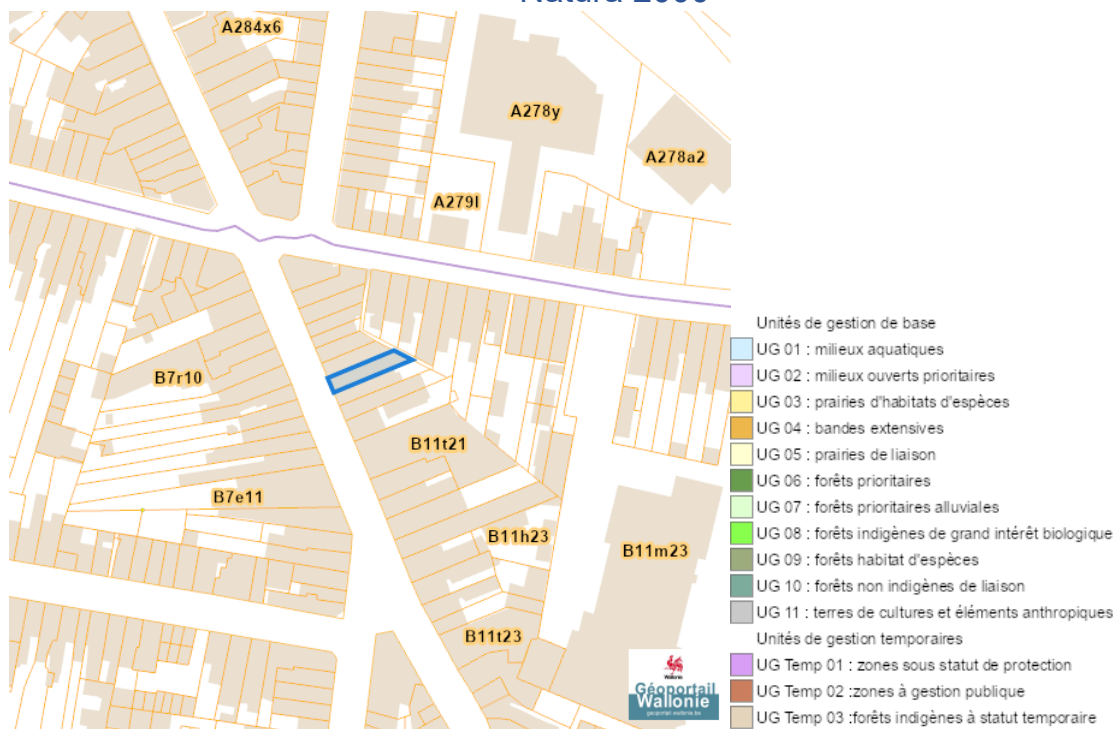


Nature

Arbres et haies remarquables (AHREM)

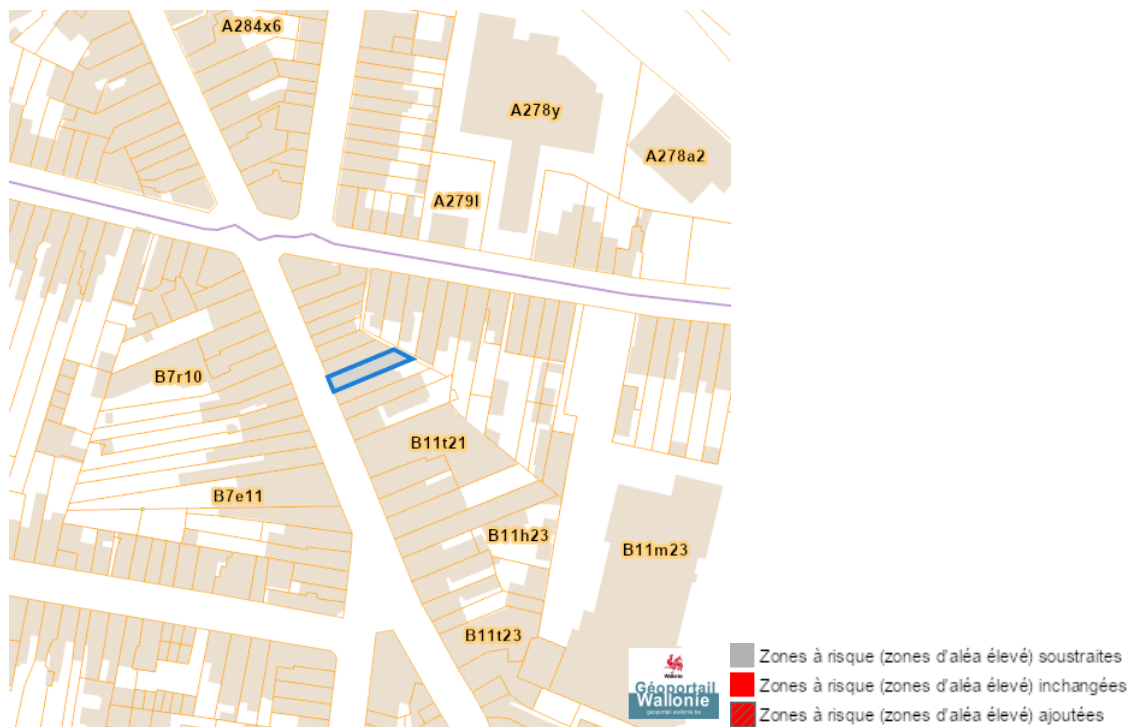


Natura 2000

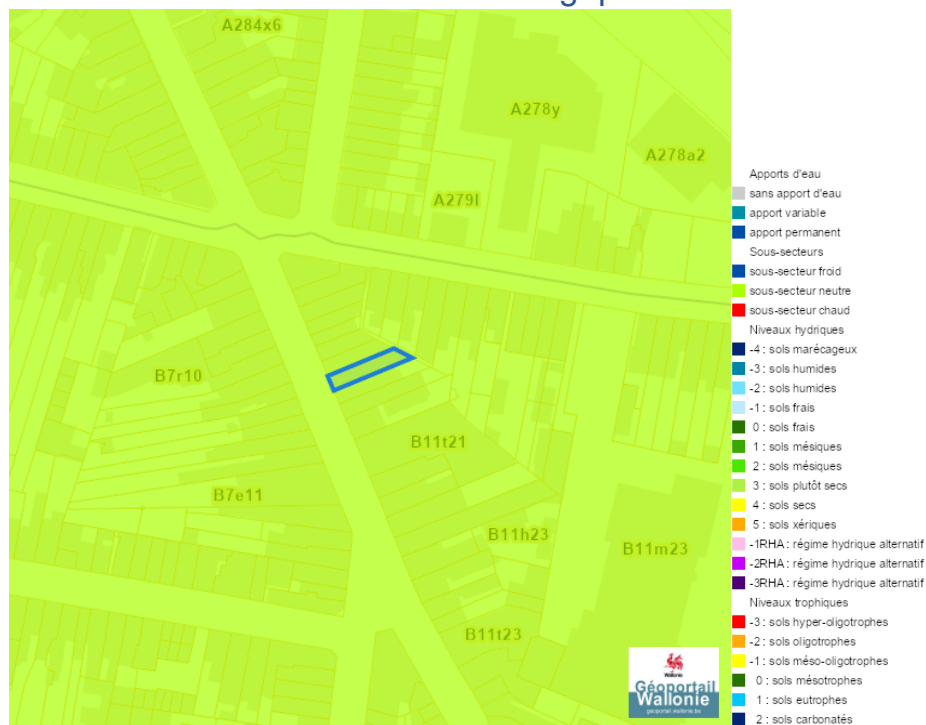


Rue Alfred Smeets 17, 4100 Seraing

Loi sur le contrat d'assurance terrestre

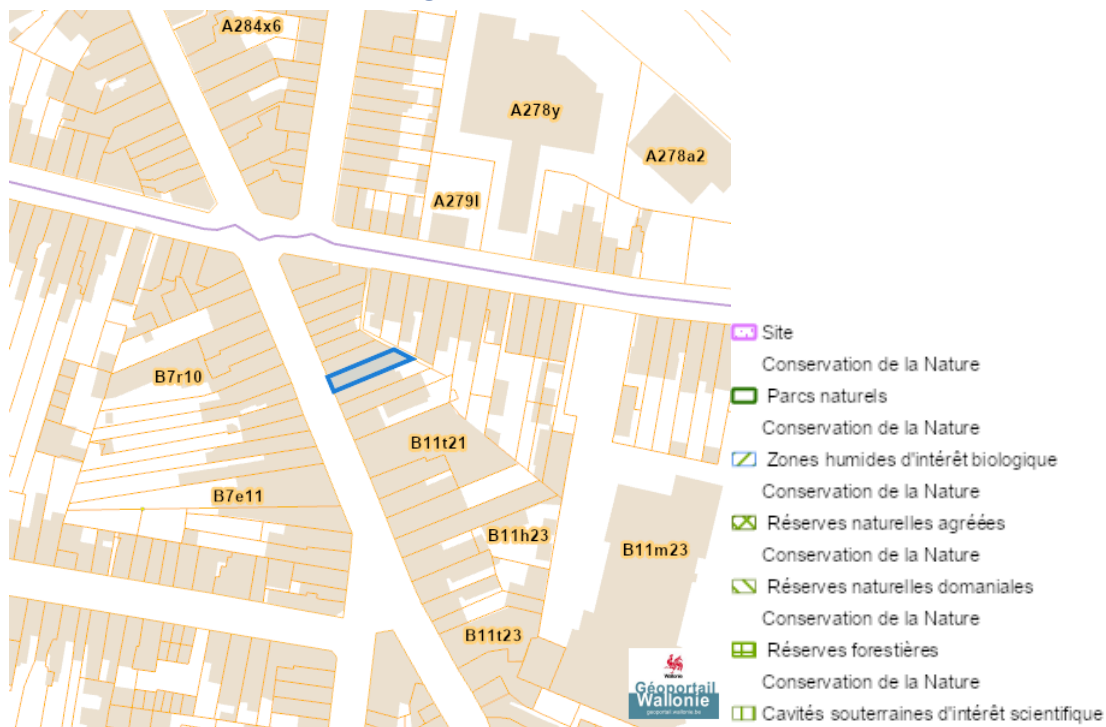


Fichier écologique des essences

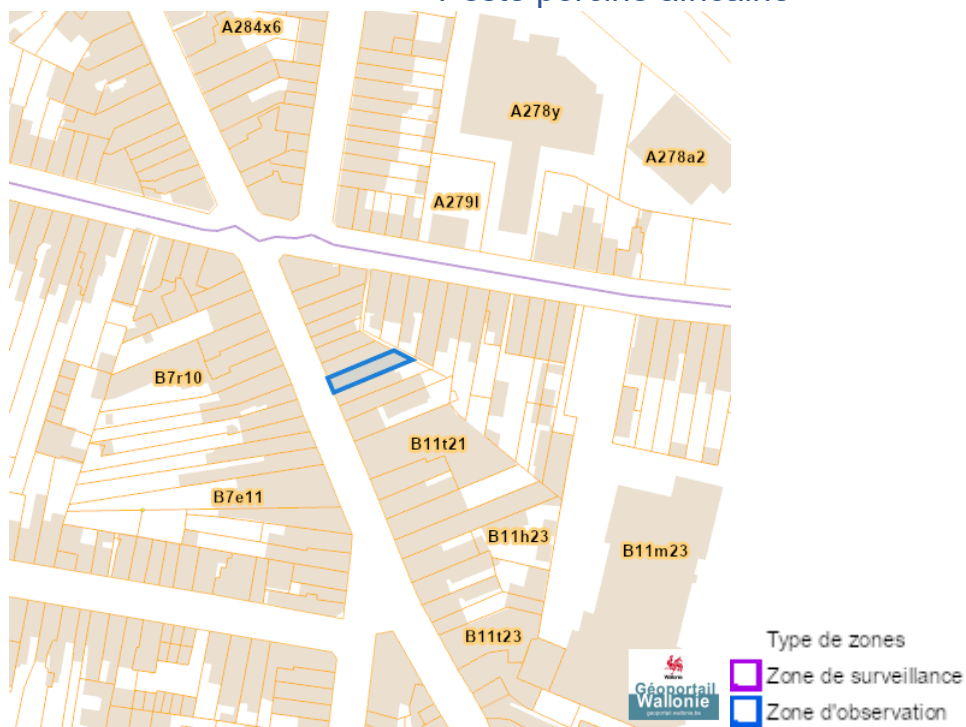


Dossier: 25-08-0352/002

Conservation de la nature

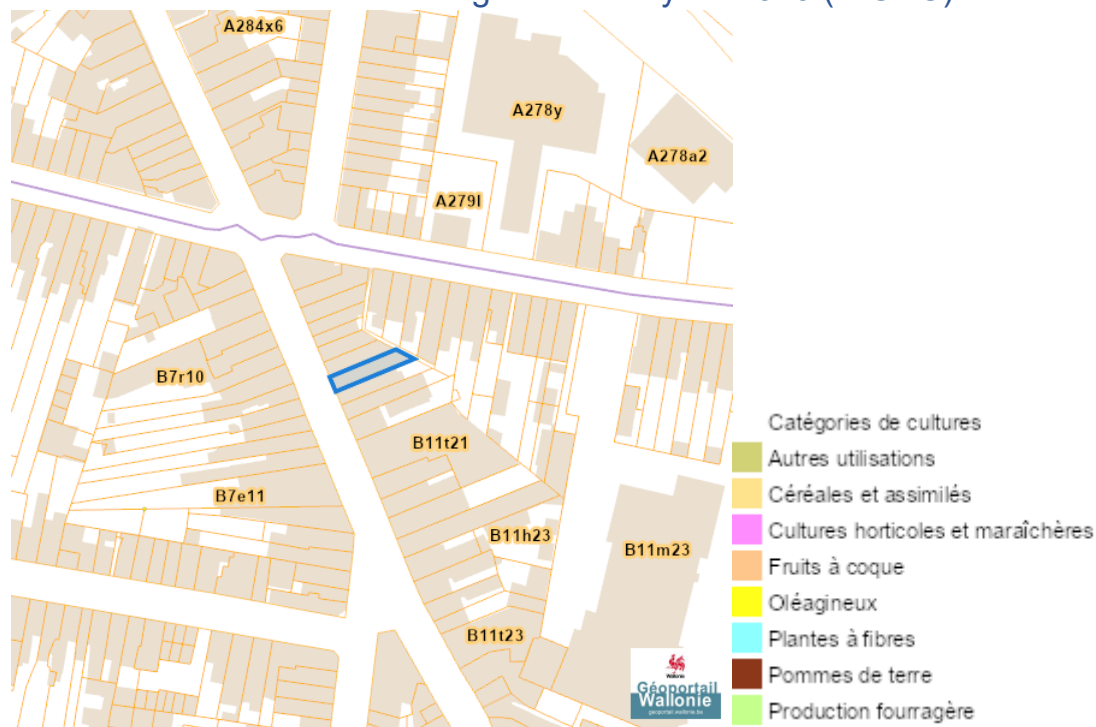


Peste porcine africaine

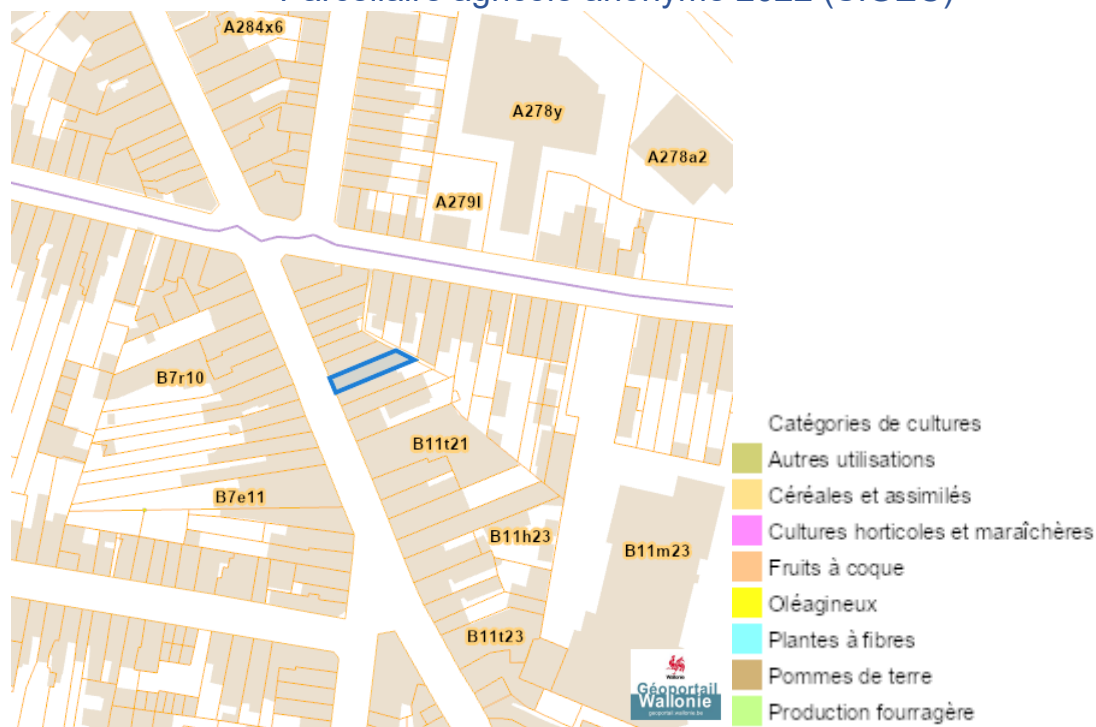


Rue Alfred Smeets 17, 4100 Seraing

Parcelle agricole anonyme 2019 (SIGEC)



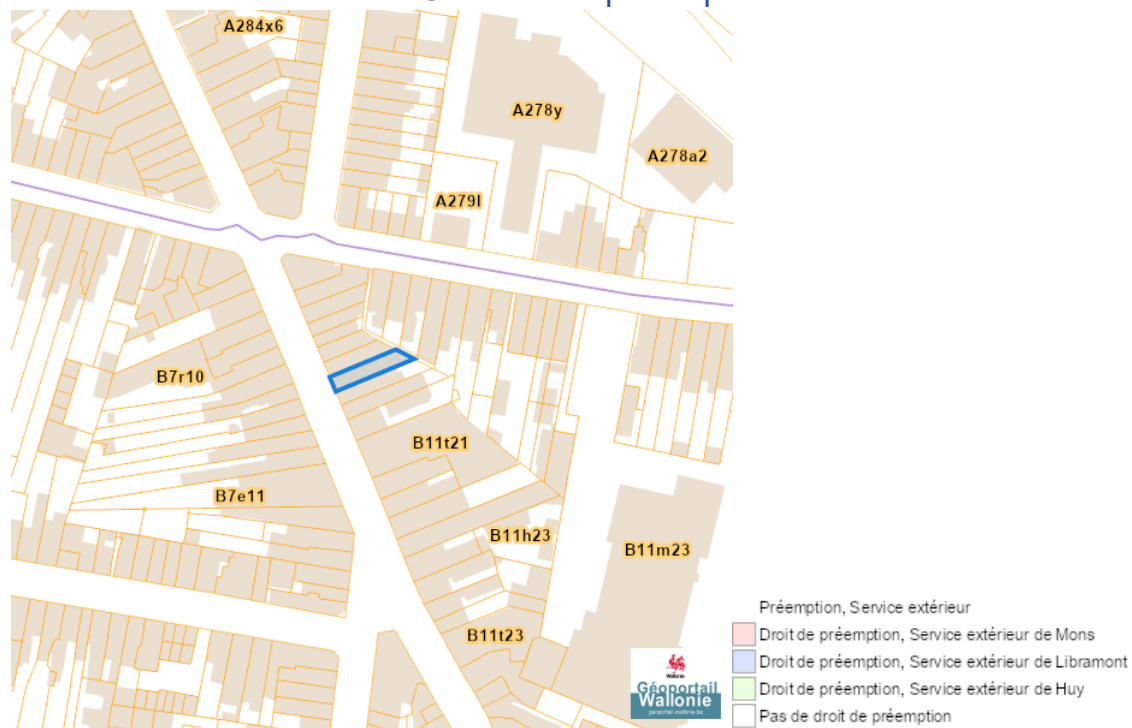
Parcelle agricole anonyme 2022 (SIGEC)



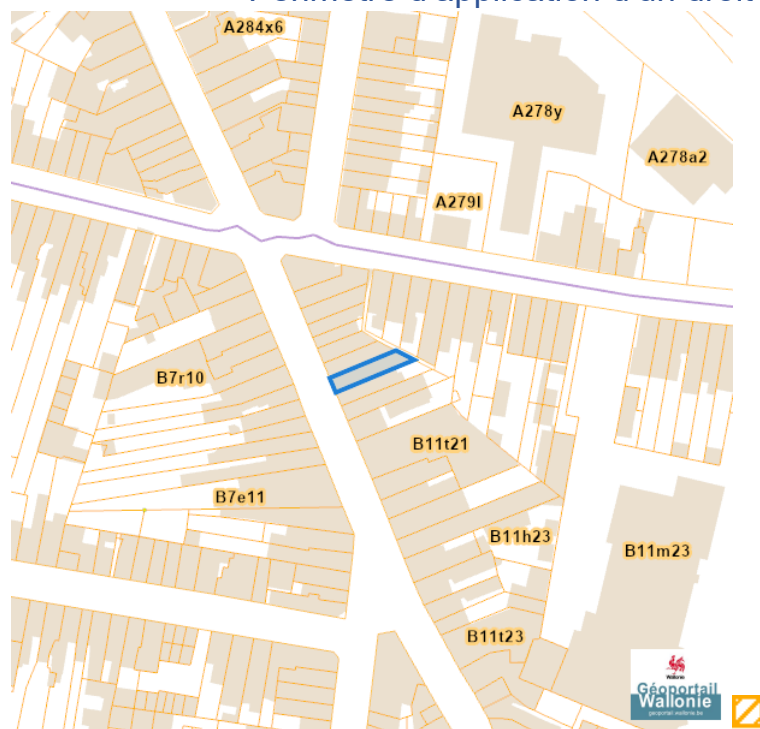
Dossier: 25-08-0352/002

Droit de préemption

Communes préemptibles



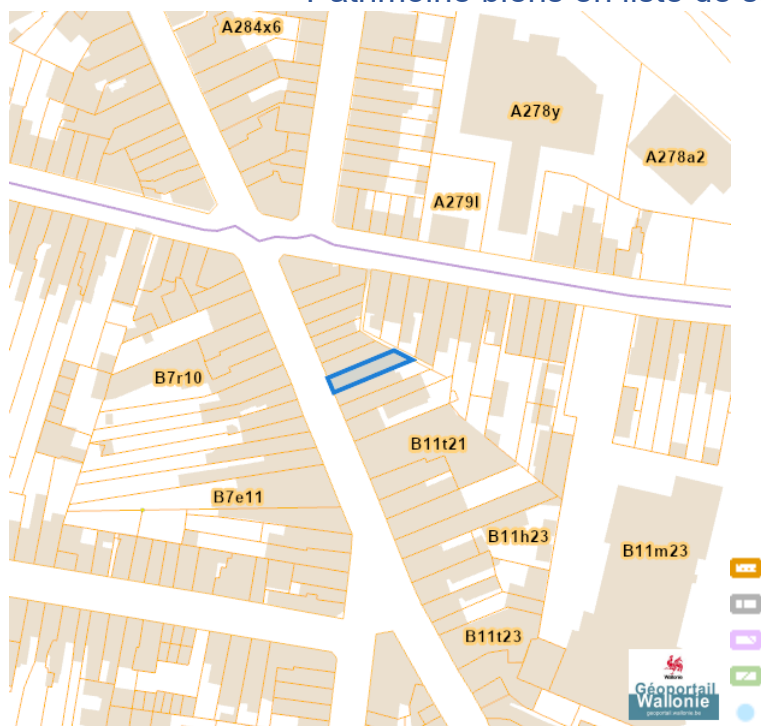
Périmètre d'application d'un droit de préemption



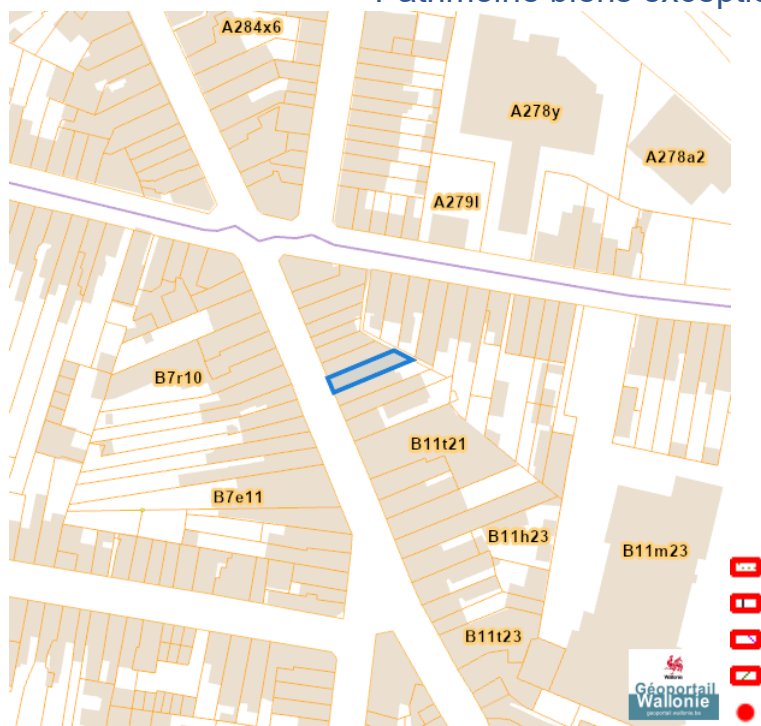
Dossier: 25-08-0352/002

Patrimoine immobilier

Patrimoine biens en liste de sauvegarde



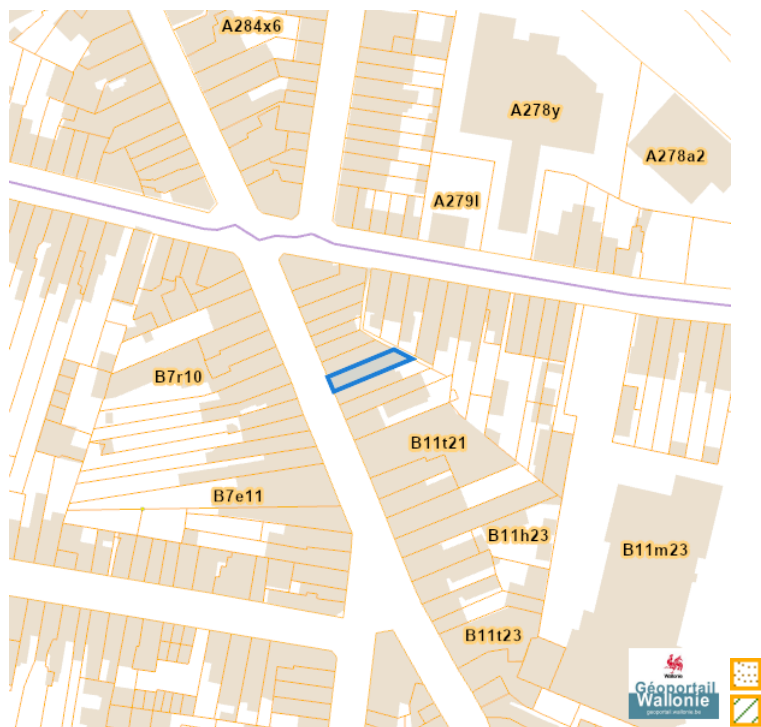
Patrimoine biens exceptionnels



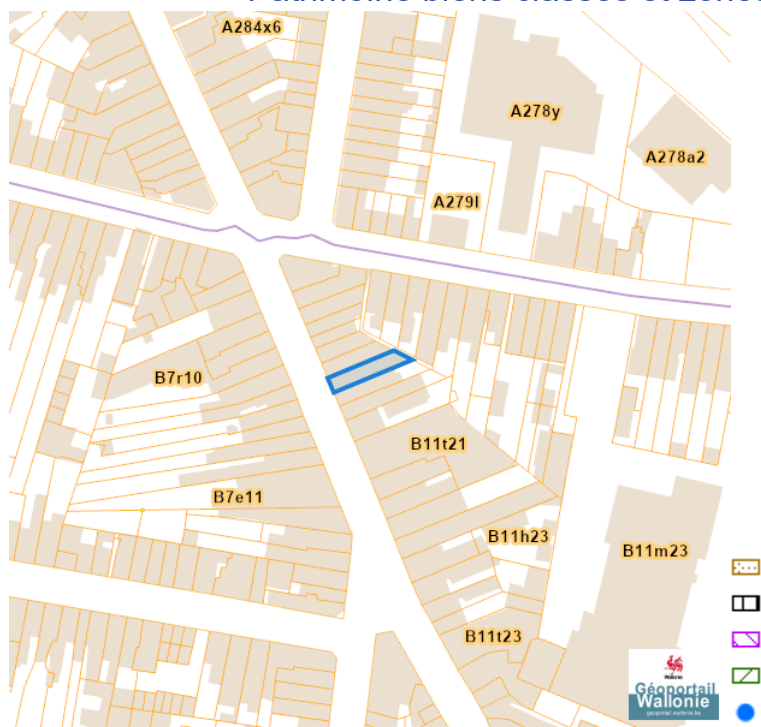
Dossier: 25-08-0352/002

Rue Alfred Smeets 17, 4100 Seraing

Patrimoine biens mondiaux



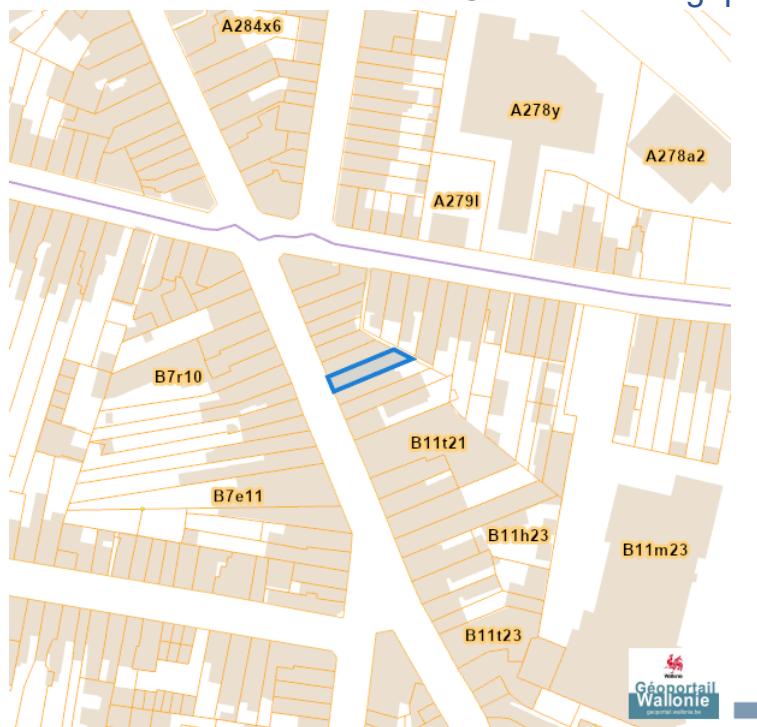
Patrimoine biens classés et zones de protection



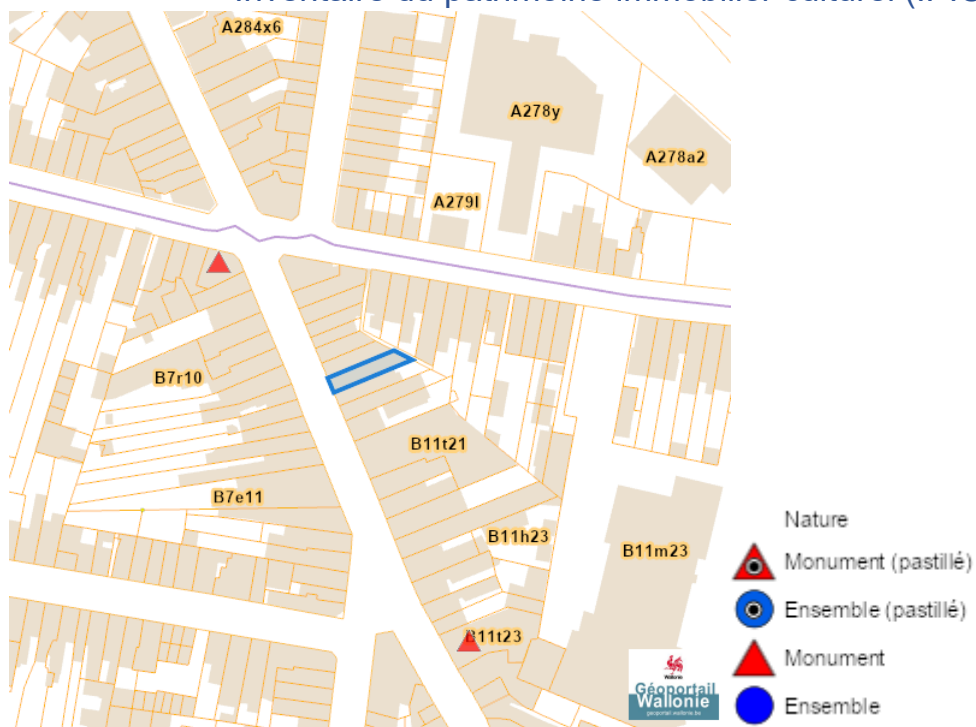
Dossier: 25-08-0352/002

Rue Alfred Smeets 17, 4100 Seraing

Carte archéologique



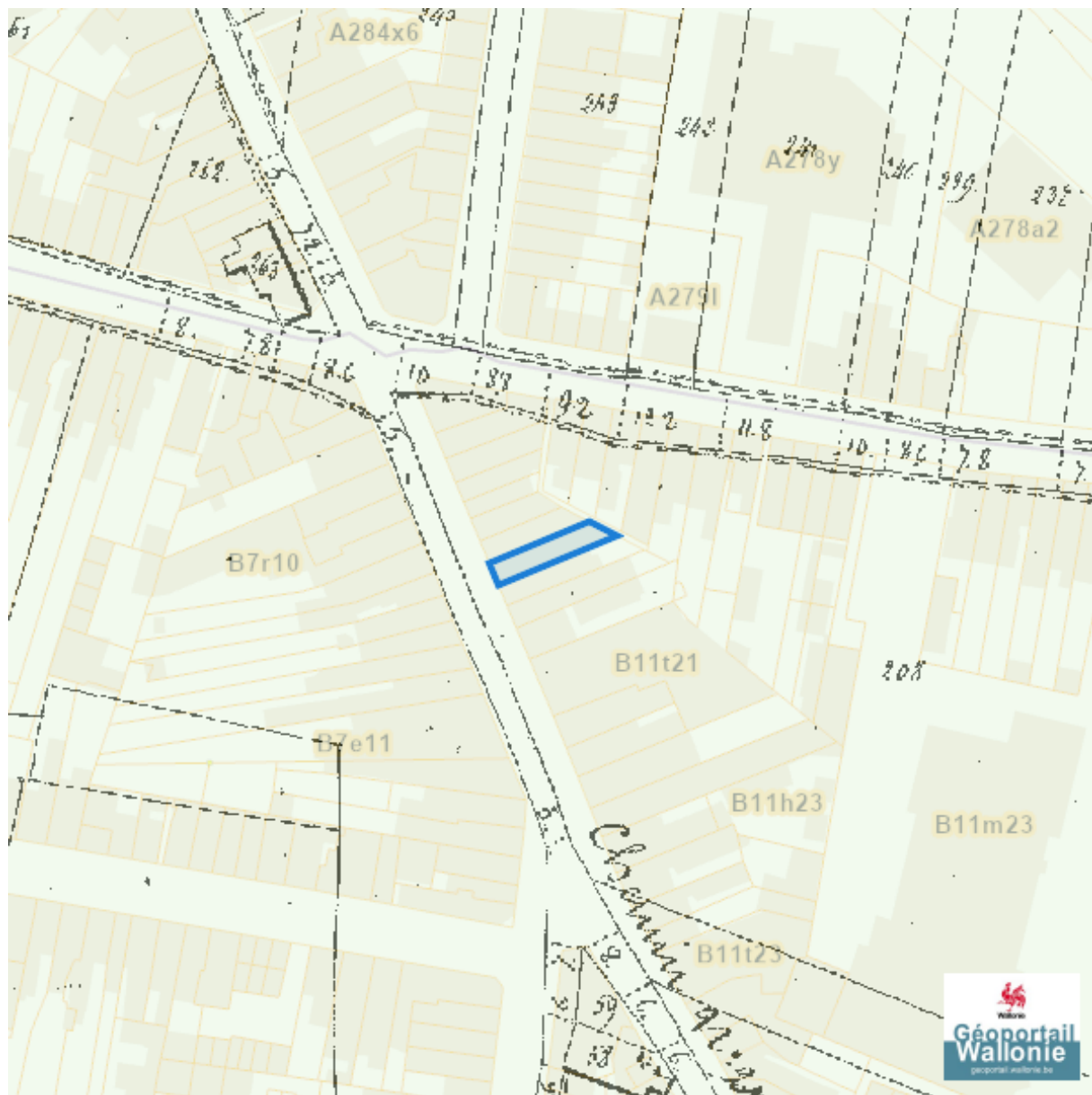
Inventaire du patrimoine immobilier culturel (IPIC)



Dossier: 25-08-0352/002

Cartes historiques

Atlas des voiries vicinales



Dossier: 25-08-0352/002

Autres cartes

Réseau routier régional et bornes associées

