

Gegevens opvraging

Referentienummer	a2a886b609be78e2c76c
Datum	17-12-2024
Perceelsnummer	24109 B 0049/00A000
Adres / Ligging	Dijl Landen, 3120 Tremelo

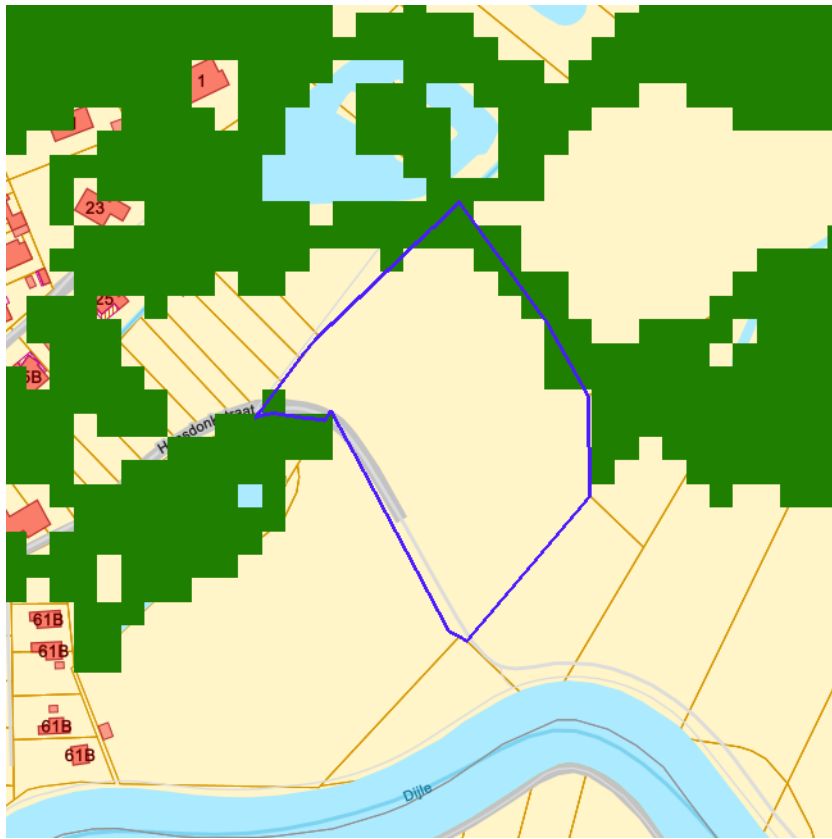
Inhoudstafel

1. Kadaster
2. Digitale boswijzer Vlaanderen 2021
3. Natuurbeheerplannen
4. Luchtfoto Vlaanderen winter 2019 - kleur
5. Luchtfoto Vlaanderen, meest recent - kleur
6. Woningkwaliteit - panden met een herstellvordering
7. Woningkwaliteit - Vlaamse inventaris van ongeschikte en onbewoonbare woningen
8. Woningkwaliteit - woningen met een conformiteitsattest
9. Inventaris leegstand en/of verwaarlozing van bedrijfsruimte
10. Gebieden van het VEN en het IVON
11. Overstromingsgevoelige gebieden 2017 (Watertoets)
12. Watertoets - Overstromingsgevoelige gebieden vanuit de zee 2023
13. Watertoets - Overstromingsgevoelige gebieden fluviaal 2023
14. Watertoets - Overstromingsgevoelige gebieden pluviaal 2023
15. Digitale atlas - onbevaarbare waterlopen en publieke grachten
16. Watergevoelige openruimtegebieden
17. Signaalgebieden
18. Risicozones voor overstromingen
19. Overstromingsgebieden en oeverzones Integraal Waterbeleid
20. PFAS
21. Gewestplan
22. Ruimtelijk uitvoeringsplan
23. Beschermd Onroerend Erfgoed
24. Vastgestelde Inventarissen
25. Unesco Werelderfgoed
26. Plannen
27. Gebieden geen archeologie
28. Wetenschappelijke inventarissen
29. Erfgoedlandschappen
30. Atlas der Buurtwegen

Legende : resultaat in perceel | geen resultaat in perceel



BRONNEN
© (17/12/2024) General Administration of the Patrimonial Documentation
[WMS Cadastral Layers](#)

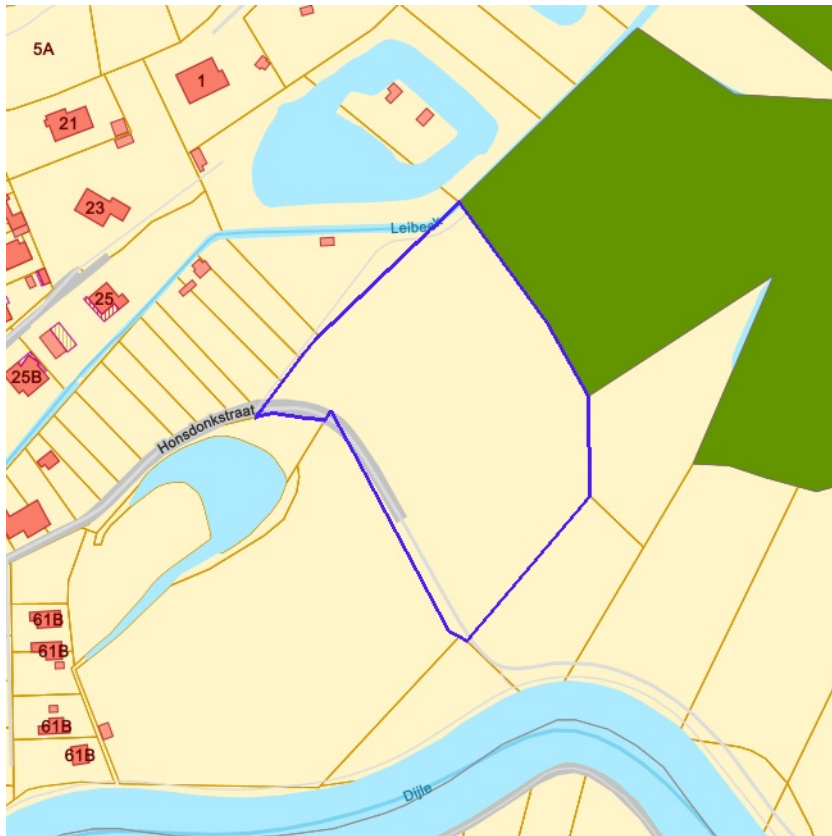


Geen bos
Bos



[klik naar geo-portaal](#)

BRONNEN
Agentschap voor Natuur en Bos
[WMS Agentschap voor Natuur en Bos](#)



- Erfgoedbeheerplan
- Natuurbeheerplan Type 1
- Natuurbeheerplan Type 2
- Natuurbeheerplan Type 3
- Natuurbeheerplan Type 4
- Andere beheerplannen
- Harmonisch Park- en Groenbeheerplan
- Beperkt Bosbeheerplan
- Uitgebreid Bosbeheerplan
- Beheerplan Militair domein
- Vlaams Natuurreservaat
- Erkend Natuurreservaat
- Aangewezen Bosreservaat
- Erkend Bosreservaat



[klik naar geo-portaal](#)

Natuurbeheerplan

Identificator	80603
Dossier	Zegbroek
Registratienummer	NBP-VB-21-0344
Natuurbeheerplan type	Natuurbeheerplan Type 4
Goedkeuringsdatum	10/11/2023
Einddatum	29/01/2029
Eigendomstype	Privaatrechtelijke rechtspersoon
Oppervlakte (ha)	24.7222

BRONNEN
 Agentschap voor Natuur en Bos
[WMS Mercator Publieke View Service](#)
[WFS Mercator Publieke Download Service](#)



[kijk naar geo-portaal](#)

BRONNEN

Agentschap Informatie Vlaanderen

[WMS Orthofotomozaïek, middenschalig, winteropnamen, kleur, 2019, Vlaanderen](#)

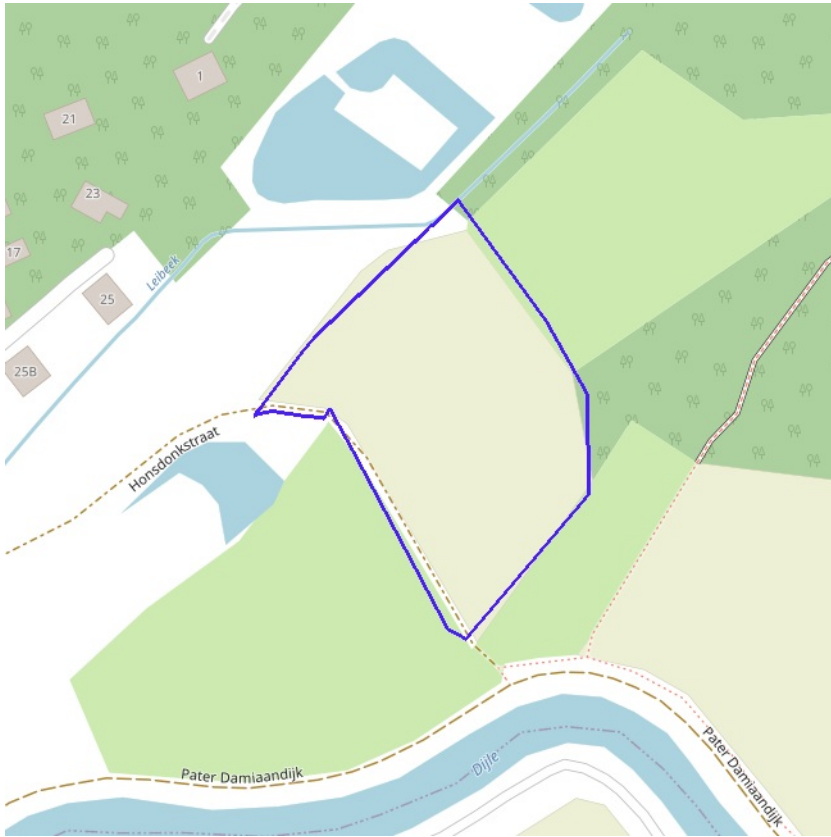


[kijk naar geo-portaal](#)

BRONNEN

Agentschap Digitaal Vlaanderen

[WMS Orthofotomozaïek, middenschalig, winteropnamen, kleur, meest recent, Vlaanderen](#)

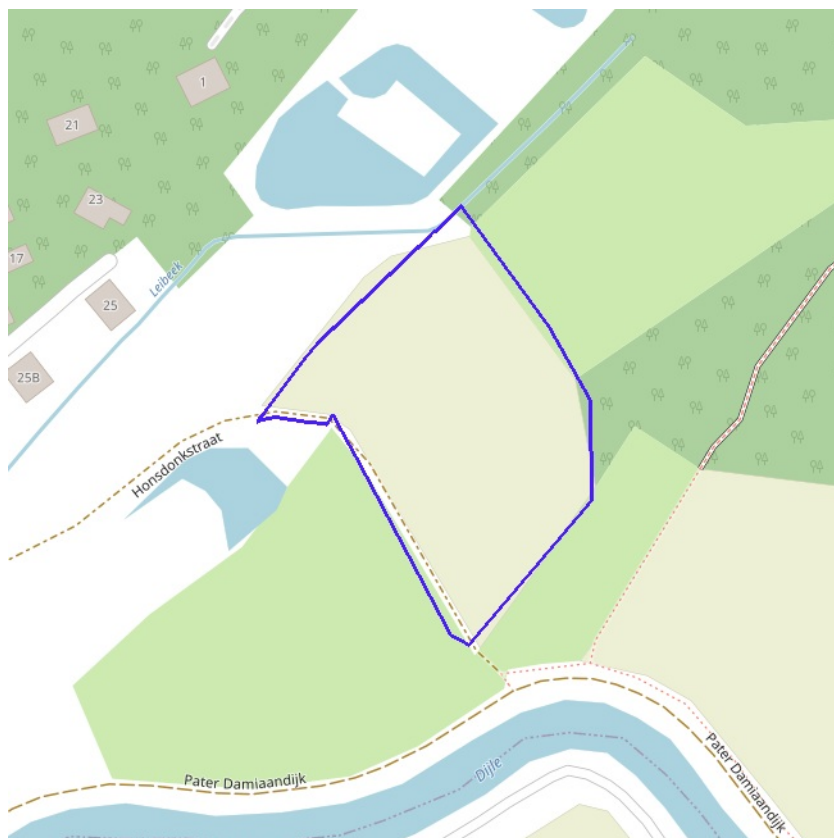


[klik naar geo-portaal](#)

BRONNEN

Wonen-Vlaanderen

[Panden met een herstelvordering via POI-service](#)

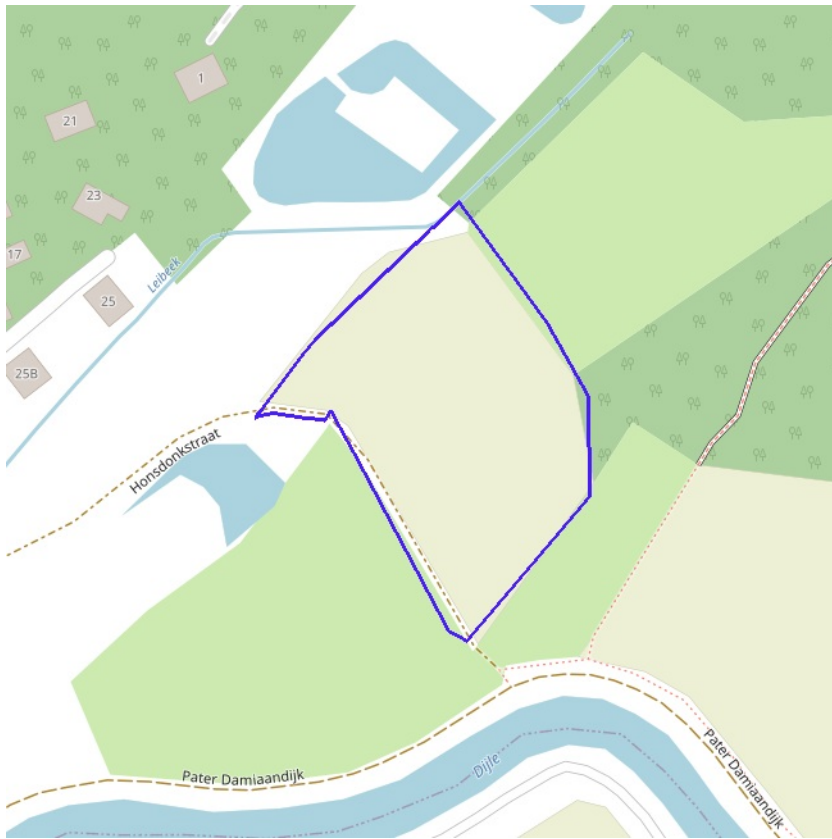


[klik naar geo-portaal](#)

BRONNEN

Wonen-Vlaanderen

[Vlaamse inventaris van ongeschikte en onbewoonbare woningen via POI-service Dataset.](#)

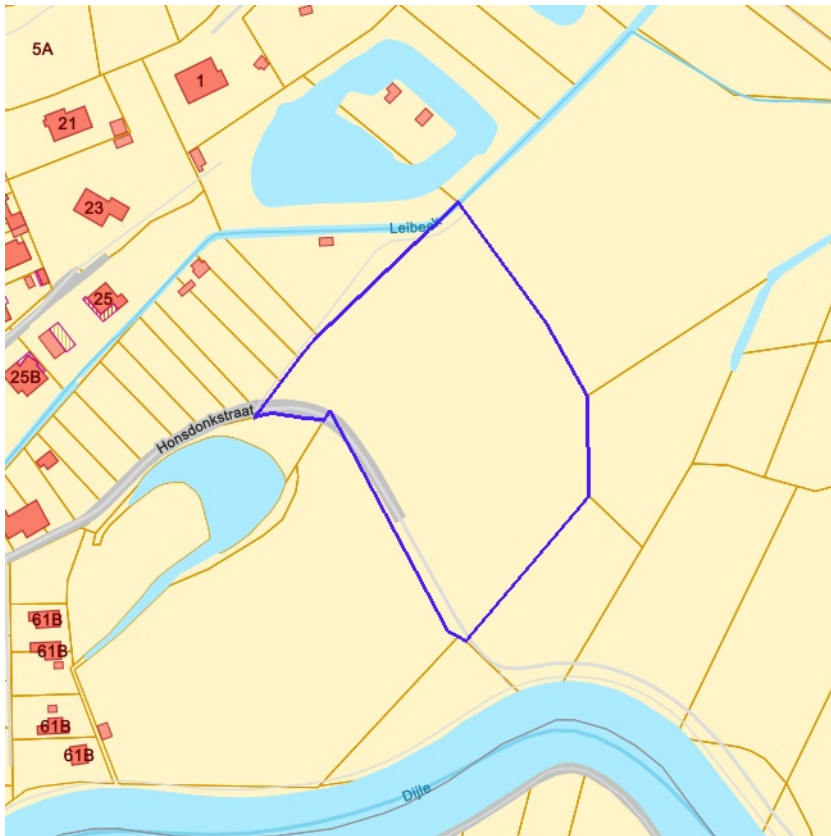


[klik naar geo-portaal](#)

BRONNEN

Wonen-Vlaanderen

[Woningen met een conformiteitsattest via POI-service Dataset](#)



Leegstand en/of verwaarlozing



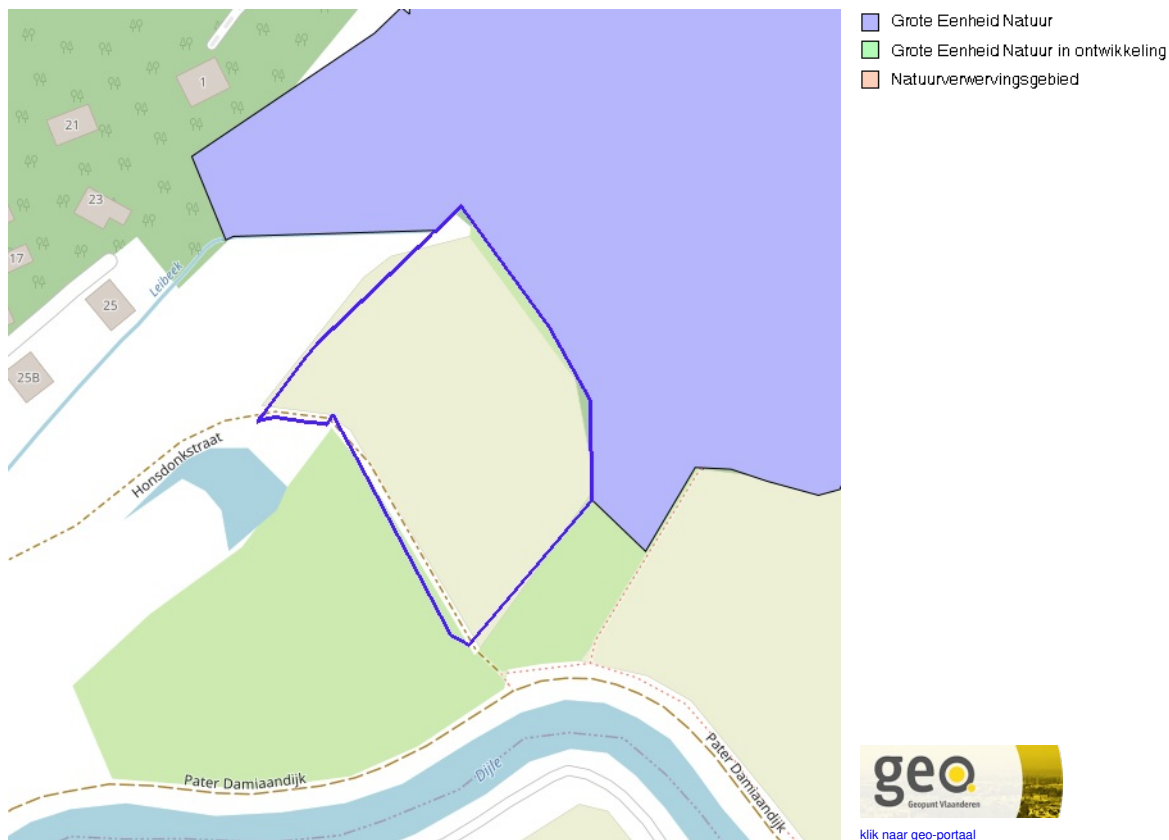
[klik naar geo-portaal](#)

BRONNEN

Vlaamse Overheid, Departement Omgeving, Afdeling Gebiedsontwikkeling, Omgevingsplanning en -projecten (GOP)

[WMS Mercator Publieke View Service](#)

[WFS Mercator Publieke Download Service](#)



[klik naar geo-portaal](#)

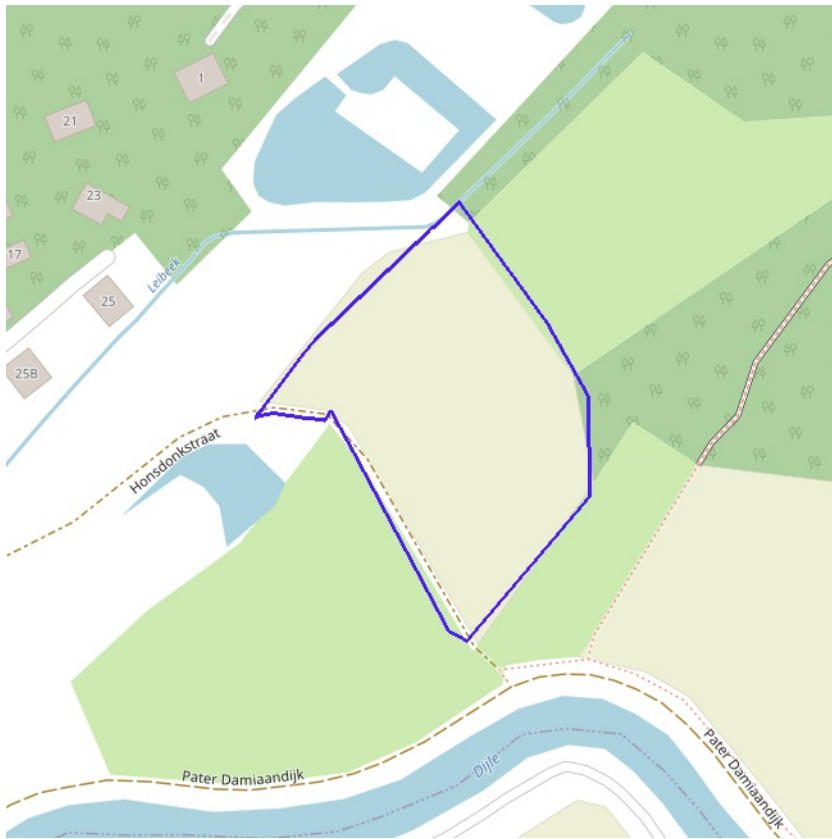
VEN en IVON gebied

Naam	De Broekelei-Zegbroek-Tremelo
Categorie	gen
uniek ID voor het plan	RUP_02000_212_00413_00001
Id	342
Begindatum	02/06/2021

BRONNEN
 Agentschap voor Natuur en Bos, OpenStreetMap
[WMS Mercator Publieke View Service](#)
[WFS Mercator Publieke Download Service](#)



BRONNEN
Vlaamse Milieumaatschappij, OpenStreetMap
[WMS overstromingsgevoelige gebieden 2017](#)

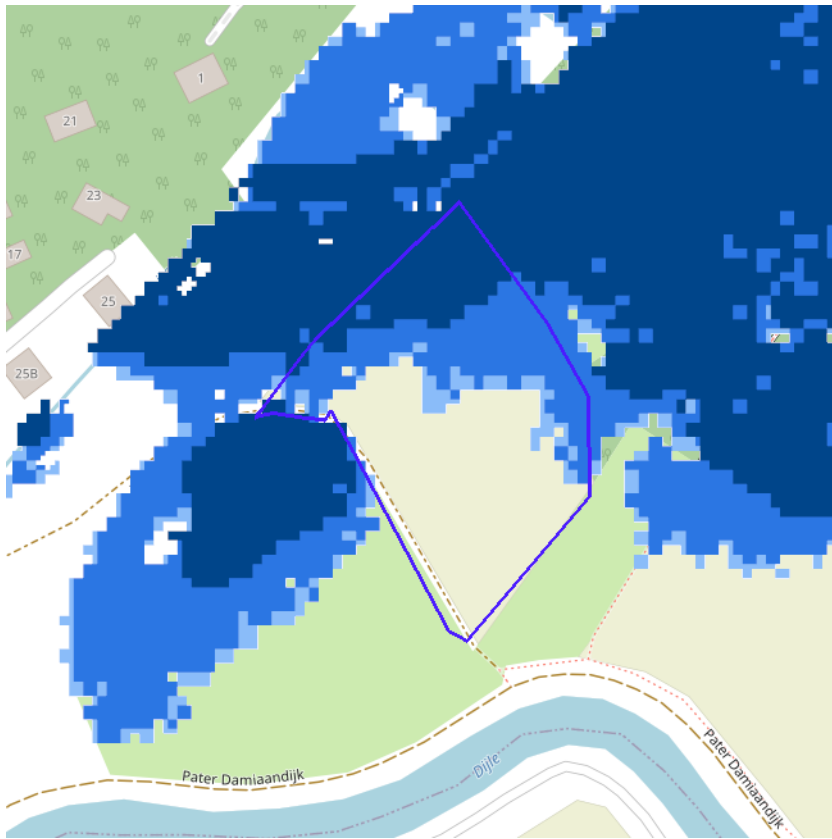


- Kleine kans op overstromingen onder klimaatverandering
- Kleine kans op overstromingen
- Middelgrote kans op overstromingen



[klik naar geo-portaal](#)

BRONNEN
Vlaamse Milieumaatschappij, OpenStreetMap
[WMS overstromingsgevoelige gebieden vanuit de zee](#)

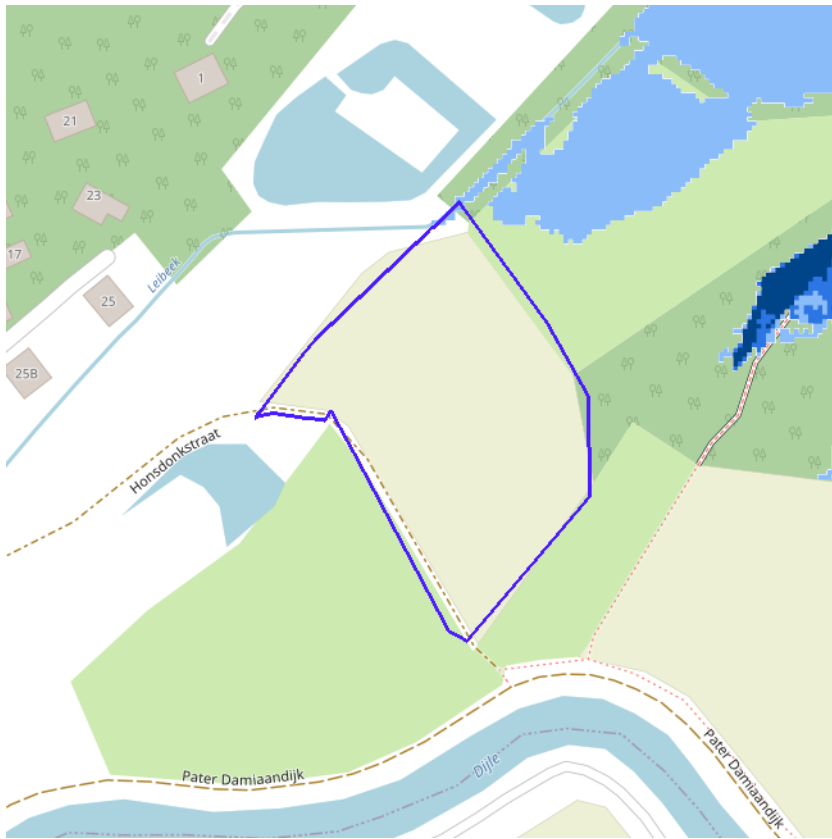


- Kleine kans op overstromingen onder klimaatverandering
- Kleine kans op overstromingen
- Middelgrote kans op overstromingen



[klik naar geo-portaal](#)

BRONNEN
Vlaamse Milieumaatschappij, OpenStreetMap
[WMS overstromingsgevoelige gebieden fluviaal](#)



- Kleine kans op overstromingen onder klimaatverandering
- Kleine kans op overstromingen
- Middelgrote kans op overstromingen



[klik naar geo-portaal](#)

BRONNEN
Vlaamse Milieumaatschappij, OpenStreetMap
[WMS overstromingsgevoelige gebieden pluviaal](#)



- Onbevaarbaar cat. 1
- Onbevaarbaar cat. 2
- Onbevaarbaar cat. 3
- Publieke gracht



[klik naar geo-portaal](#)

BRONNEN
Vlaamse Milieumaatschappij, OpenStreetMap
[WMS Digitale atlas - onbevaarbare waterlopen en publieke grachten](#)



Watergevoelige openruimtegebieden



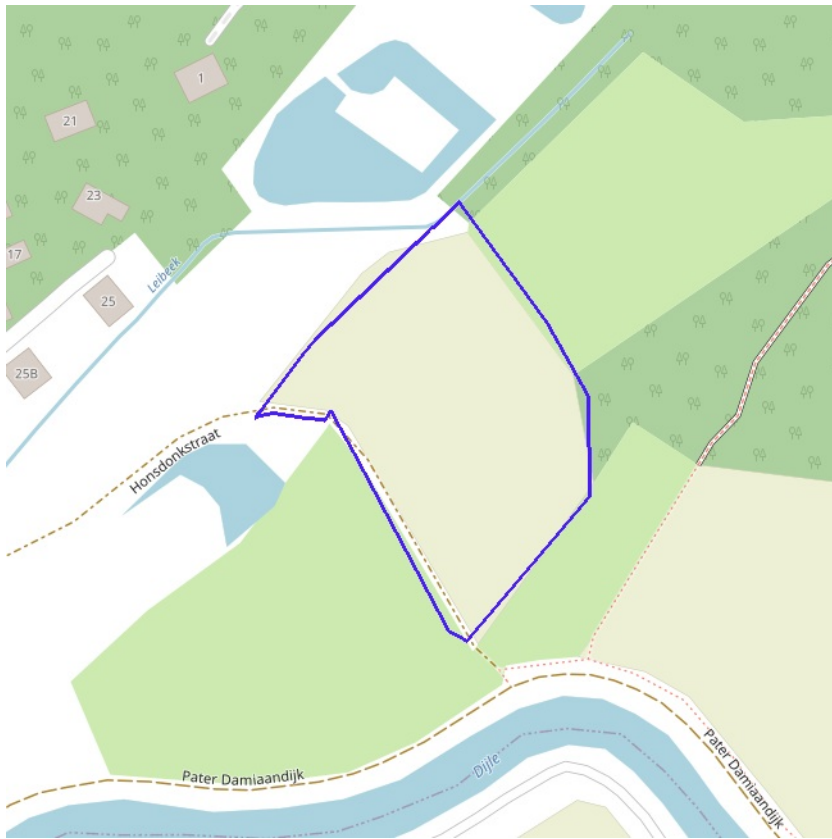
[klik naar geo-portaal](#)

BRONNEN

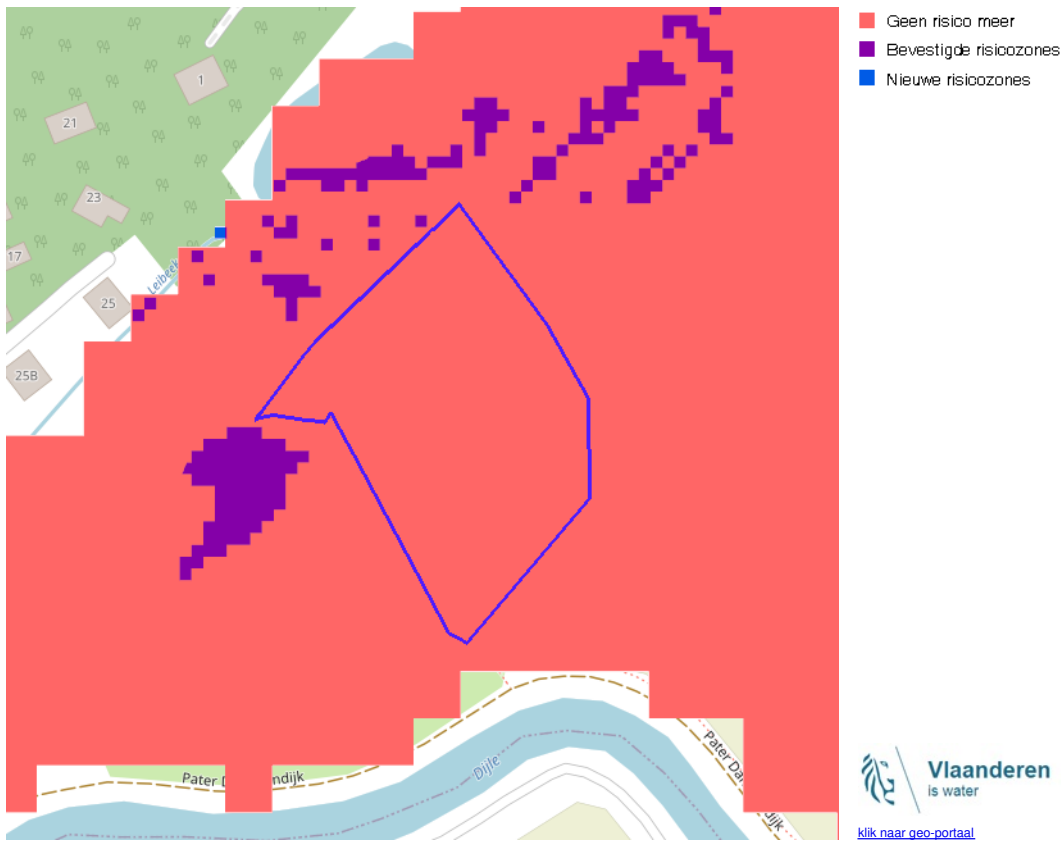
Vlaamse Overheid, Departement Omgeving, Vlaams Planbureau voor Omgeving

[WMS DSI - Watergevoelige openruimtegebieden - Contouren](#)

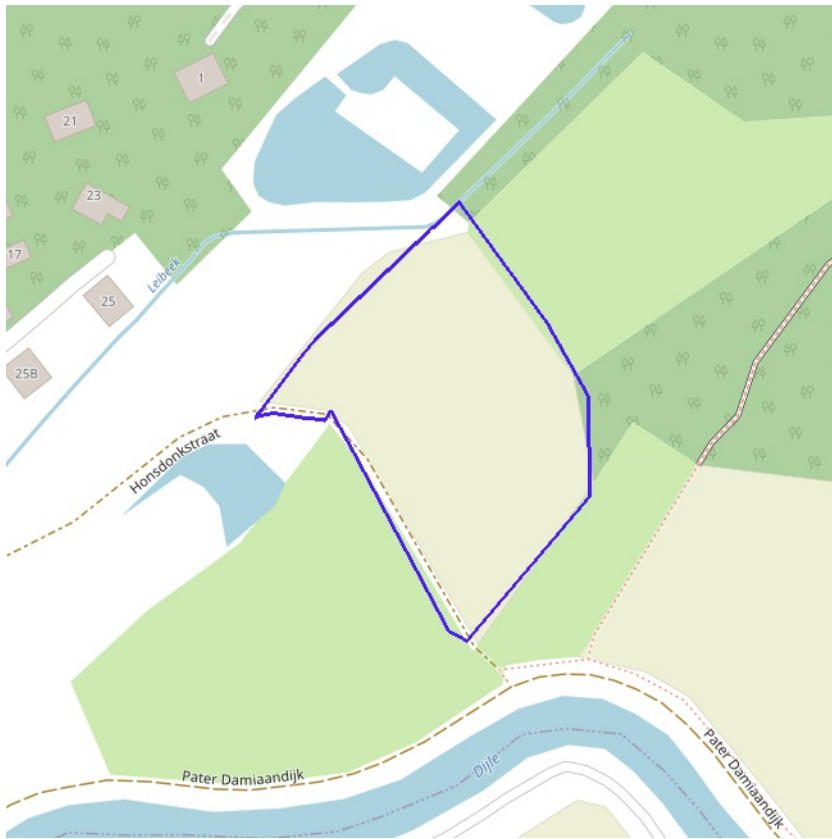
[WFS Mercator Publieke Download Service](#)



BRONNEN
Vlaamse Milieumaatschappij, OpenStreetMap
[WMS Signaalgebieden](#)



BRONNEN
Departement Mobiliteit en Openbare Werken, afdeling Waterbouwkundig Laboratorium en Vlaamse Milieumaatschappij - afdeling Operationeel Waterbeheer, OpenStreetMap
[WMS risicozones overstromingen 2017](#)



Overstromingsgebieden en oeverzones



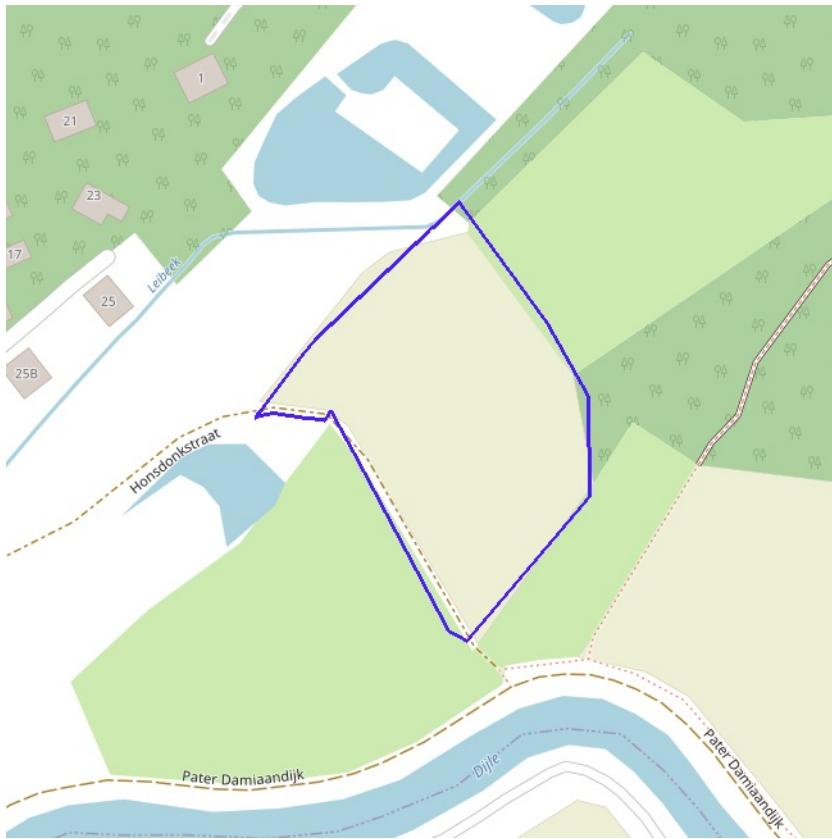
[klik naar geo-portaal](#)

BRONNEN

Vlaamse Milieumaatschappij - afdeling Operationeel Waterbeheer, OpenStreetMap

[WMS Vlaamse Milieumaatschappij](#)

[WFS Overstromingsgebieden en oeverzones](#)



Actuele no regret zones (PFAS)

- Opgeheven
- Preventief ingesteld
- Locatiespecifiek vastgesteld

Middelpunten no regret zones (PFAS)

- Geselecteerd profiel

Profielen (PFAS)

- Boring
- Peilbuis
- Waterbodemstaal
- Staal

Inventaris brandweer(oefen)terreinen en incidenten (PFAS)

- Geen verkennend bodemonderzoek beschikbaar (geen VBO)
- Niet-PFAS-verdachte locatie
- Verkennend bodemonderzoek beschikbaar (VBO)



[klik naar PFAS-verkenner](#)

BRONNEN

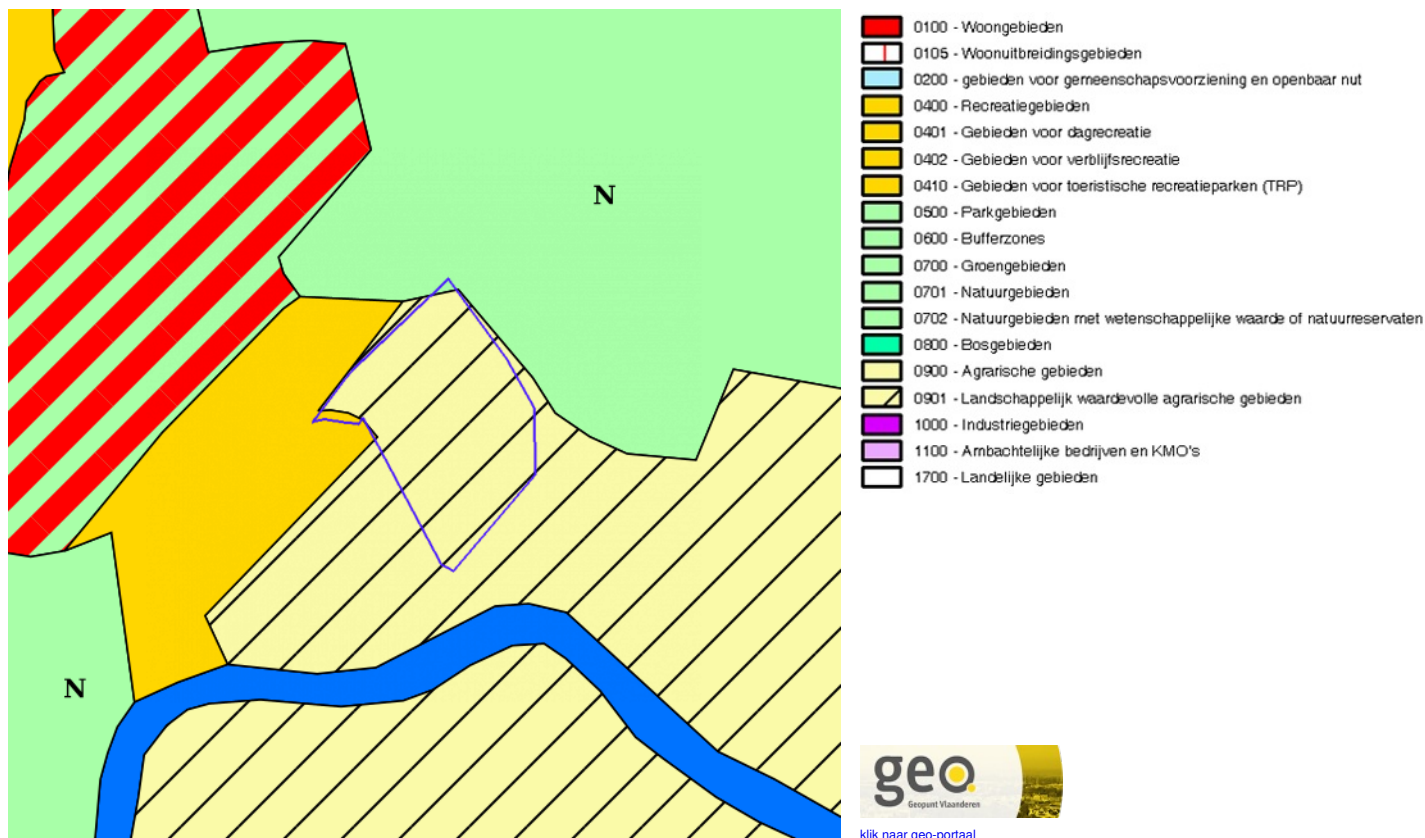
Openbare Vlaamse Afvalstoffenmaatschappij (OVAM), Agentschap Zorg en Gezondheid

[Actuele no regret zones \(PFAS\)](#)

[Middelpunten no regret zones \(PFAS\)](#)

[Profielen \(PFAS\)](#)

[Inventaris brandweer\(oefen\)terreinen en incidenten \(PFAS\)](#)



Gewestplan

Identificator	dc6b329f-e8b3-47a5-81d1-7571c9a96479
Dossier type	GWP
Unieke identificatienummer	GWP_02000_222_00023_00001
Naam	origineel gewestplan Leuven
Fase	BG ; Besluit tot goedkeuring
Deelgebiednummer	23
Identificatienummer van de objectgerichte voorschrifttekst	GWP_02000_222_00023_00001_00_0701
Naam van het stedenbouwkundig voorschrift	natuurgebieden
Identificatienummer van de objectgerichte voorschrifttekst	https://download.dsi.omgeving.vlaanderen.be/be.vl.omg.dsi.stukonderdeel.GWP_02000_222_00023_00001.BG.1.Dossierstuk.SV.1_1#page=22
Fichelink	https://dsi.omgeving.vlaanderen.be/fiche-detail/1aaa2975-5b97-475a-8ab8-f95b9fe6f017
De categorie van gebiedsaanduiding	NAT
Legende	0701
Label	N
Ondergrond	TOPO
Datum van opmaak van de ondergrond	01/01/1971
Fasedatum	07/04/1977
Datum van verschijning in Belgisch Staatsblad	20/04/1977

Gewestplan

Identificator	f0bb48e6-f7f8-43fa-83e8-3572eebfcfdb
Dossier type	GWP
Unieke identificatienummer	GWP_02000_222_00023_00001
Naam	origineel gewestplan Leuven
Fase	BG ; Besluit tot goedkeuring
Deelgebiednummer	23

Identificatienummer van de objectgerichte voorschrifttekst	GWP_02000_222_00023_00001_00_0901
Naam van het stedenbouwkundig voorschrift	landschappelijk waardevolle agrarische gebieden
Identificatienummer van de objectgerichte voorschrifttekst	https://download.dsi.omgeving.vlaanderen.be/be.vl.omg.dsi.stukonderdeel.GWP_02000_222_00023_00001.BG.1.Dossierstuk.SV.1_1#page=26
Fichelink	https://dsi.omgeving.vlaanderen.be/fiche-detail/1aaa2975-5b97-475a-8ab8-f95b9fe6f017
De categorie van gebiedsaanduiding	LDB
Legende	0901
Ondergrond	TOPO
Datum van opmaak van de ondergrond	01/01/1971
Fasedatum	07/04/1977
Datum van verschijning in Belgisch Staatsblad	20/04/1977

Gewestplan

Identificator	ec3aeb19-2f19-4ebe-b025-2cc2f9230581
Dossier type	GWP
Unieke identificatienummer	GWP_02000_222_00023_00001
Naam	origineel gewestplan Leuven
Fase	BG ; Besluit tot goedkeuring
Deelgebiednummer	23
Identificatienummer van de objectgerichte voorschrifttekst	GWP_02000_222_00023_00001_00_0400
Naam van het stedenbouwkundig voorschrift	recreatiegebieden
Identificatienummer van de objectgerichte voorschrifttekst	https://download.dsi.omgeving.vlaanderen.be/be.vl.omg.dsi.stukonderdeel.GWP_02000_222_00023_00001.BG.1.Dossierstuk.SV.1_1#page=13
Fichelink	https://dsi.omgeving.vlaanderen.be/fiche-detail/1aaa2975-5b97-475a-8ab8-f95b9fe6f017
De categorie van gebiedsaanduiding	REC
Legende	0400
Ondergrond	TOPO
Datum van opmaak van de ondergrond	01/01/1971
Fasedatum	07/04/1977
Datum van verschijning in Belgisch Staatsblad	20/04/1977

BRONNEN

Vlaamse Overheid, Departement Omgeving, Vlaams Planbureau voor Omgeving

[WMS Mercator Publieke View Service](#)

[WFS Mercator Publieke Download Service](#)



[klik naar geo-portaal](#)

Gewestelijk Ruimtelijk Uitvoeringsplan

Identificator	197a6ac6-c70a-4a6c-a87e-3758ea7e2109
Identificatienummer van het plan, uniek in Vlaanderen	RUP_02000_212_00413_00001
Dossier type	gewRUP
Fase	NA ; Natraject
Fasedatum	30/10/2015
Deelgebiednummer	12
Identificatienummer stedenbouwkundig voorschrift	RUP_02000_212_00413_00001_Art. 4_NA
Nummer van het stedenbouwkundige voorschrift	Art. 4
Naam van het stedenbouwkundig voorschrift	Natuurgebied
De categorie van gebiedsaanduiding	NAT
Legende	03102_00
Label	N
Ondergrond	GRB
Datum van opmaak van de ondergrond	30/10/2015
Identificatienummer van de objectgerichte voorschrifttekst	https://download.dsi.omgeving.vlaanderen.be/be.vl.omg.dsi.stukonderdeel.RUP_02000_212_00413_00001.NA.4.Dossierstuk.SV.1_1#page=5
Fichelink	https://dsi.omgeving.vlaanderen.be/fiche-detail/14fdeb88-05bf-4f54-b22c-0d9302b25970

Gewestelijk Ruimtelijk Uitvoeringsplan

Identificator	f91accb0-0848-448d-9a82-cc2920d4e60b
Identificatienummer van het plan, uniek in Vlaanderen	RUP_02000_212_00413_00001
Dossier type	gewRUP
Fase	NA ; Natraject
Fasedatum	30/10/2015
Deelgebiednummer	43
Identificatienummer stedenbouwkundig voorschrift	RUP_02000_212_00413_00001_Art. 3_NA

Nummer van het stedenbouwkundige voorschrift	Art. 3
Naam van het stedenbouwkundig voorschrift	Bouwvrij agrarisch gebied
De categorie van gebiedsaanduiding	LDB
Legende	06102_00
Label	BAG
Ondergrond	GRB
Datum van opmaak van de ondergrond	30/10/2015
Identificatienummer van de objectgerichte voorschrifttekst	https://download.dsi.omgeving.vlaanderen.be/be.vl.omg.dsi.stukonderdeel.RUP_02000_212_00413_00001.NA.4.Dossierstuk.SV.1_1#page=4
Fichelink	https://dsi.omgeving.vlaanderen.be/fiche-detail/14fdeb88-05bf-4f54-b22c-0d9302b25970

Gewestelijk Ruimtelijk Uitvoeringsplan	
Identificator	ca56d626-ee24-4806-b56e-c0afa425a9f1
Identificatienummer van het plan, uniek in Vlaanderen	RUP_02000_212_00413_00001
Dossier type	gewRUP
Fase	NA ; Natraject
Fasedatum	30/10/2015
Deelgebiednummer	12
Identificatienummer stedenbouwkundig voorschrift	RUP_02000_212_00413_00001_Art. 4.4_NA
Nummer van het stedenbouwkundige voorschrift	Art. 4.4
Naam van het stedenbouwkundig voorschrift	Grote eenheid natuur
Legende	00301_00
Ondergrond	GRB
Datum van opmaak van de ondergrond	30/10/2015
Identificatienummer van de objectgerichte voorschrifttekst	https://download.dsi.omgeving.vlaanderen.be/be.vl.omg.dsi.stukonderdeel.RUP_02000_212_00413_00001.NA.4.Dossierstuk.SV.1_1#page=6
Fichelink	https://dsi.omgeving.vlaanderen.be/fiche-detail/14fdeb88-05bf-4f54-b22c-0d9302b25970

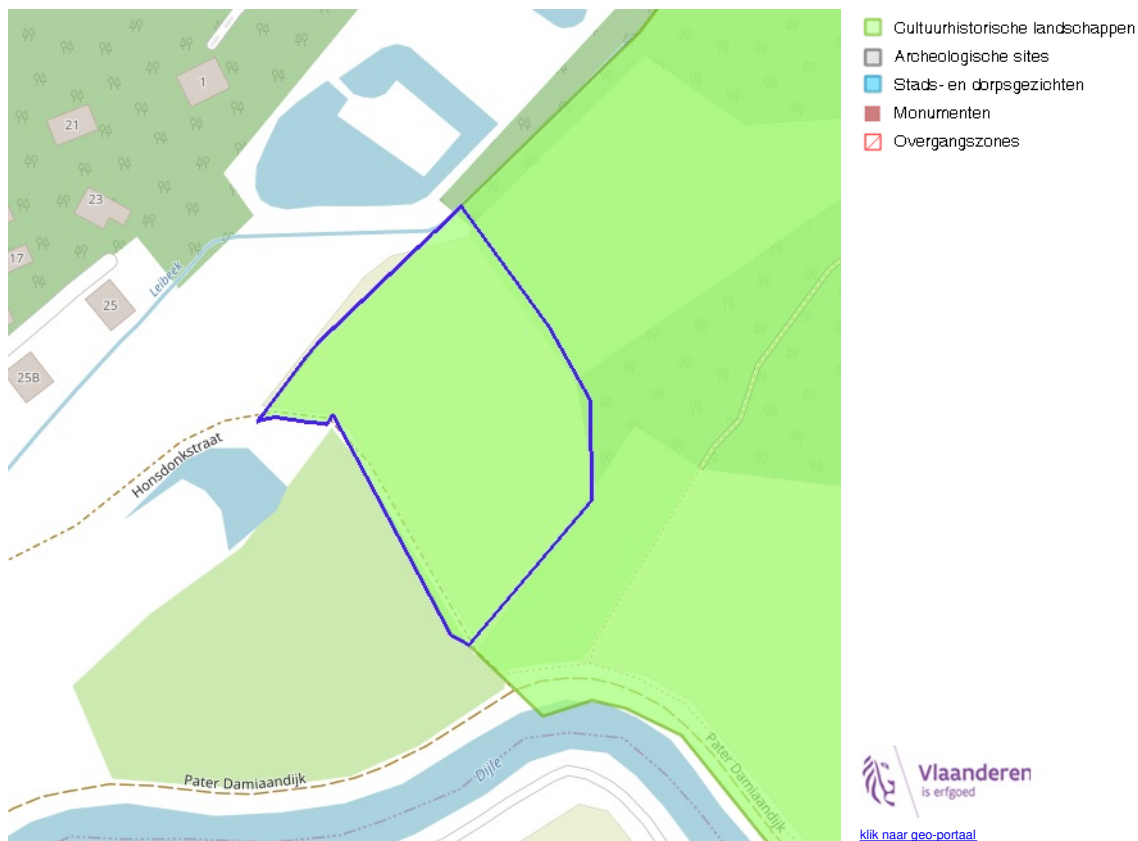
BRONNEN

Vlaamse Overheid, Departement Omgeving, Vlaams Planbureau voor Omgeving

[WMS Mercator Publieke View Service](#)

[WFS Mercator Publieke Download Service](#)

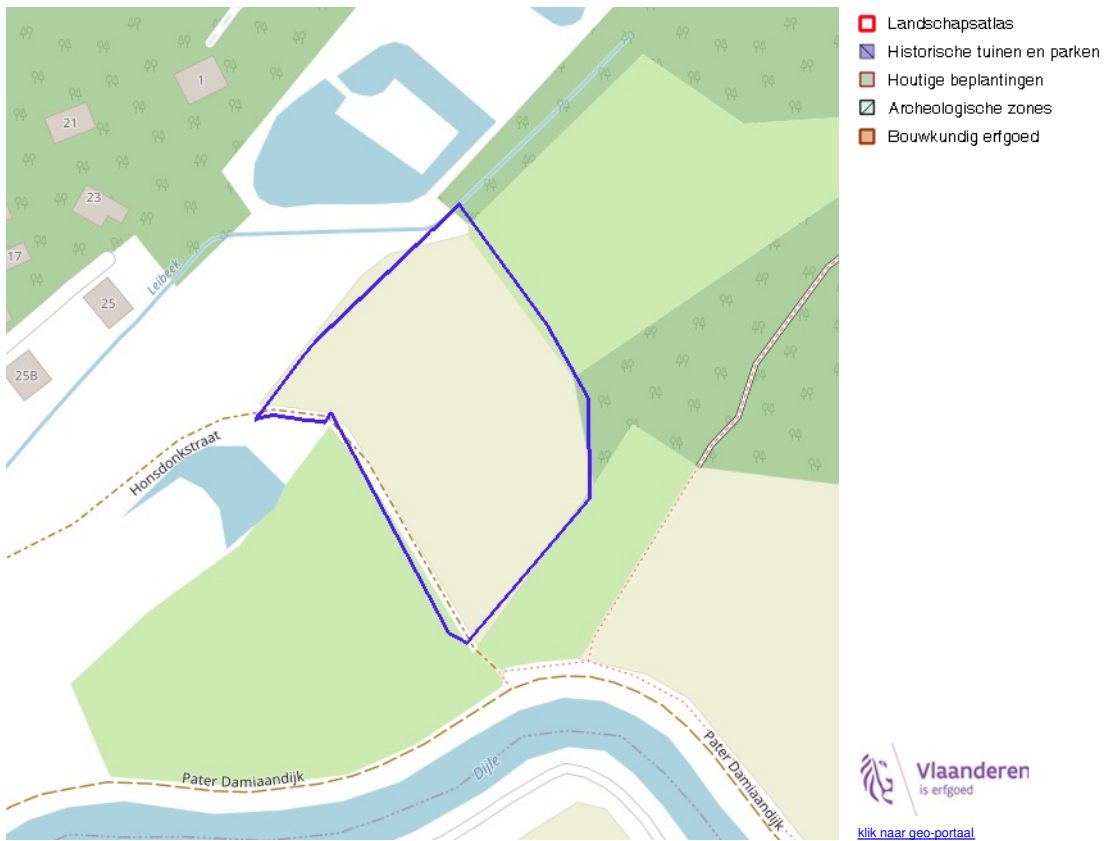
Cultuurhistorische landschappen / archeologische sites / stads- en dorpsgezichten / monumenten en overgangszones



Beschermd cultuurhistorisch landschap

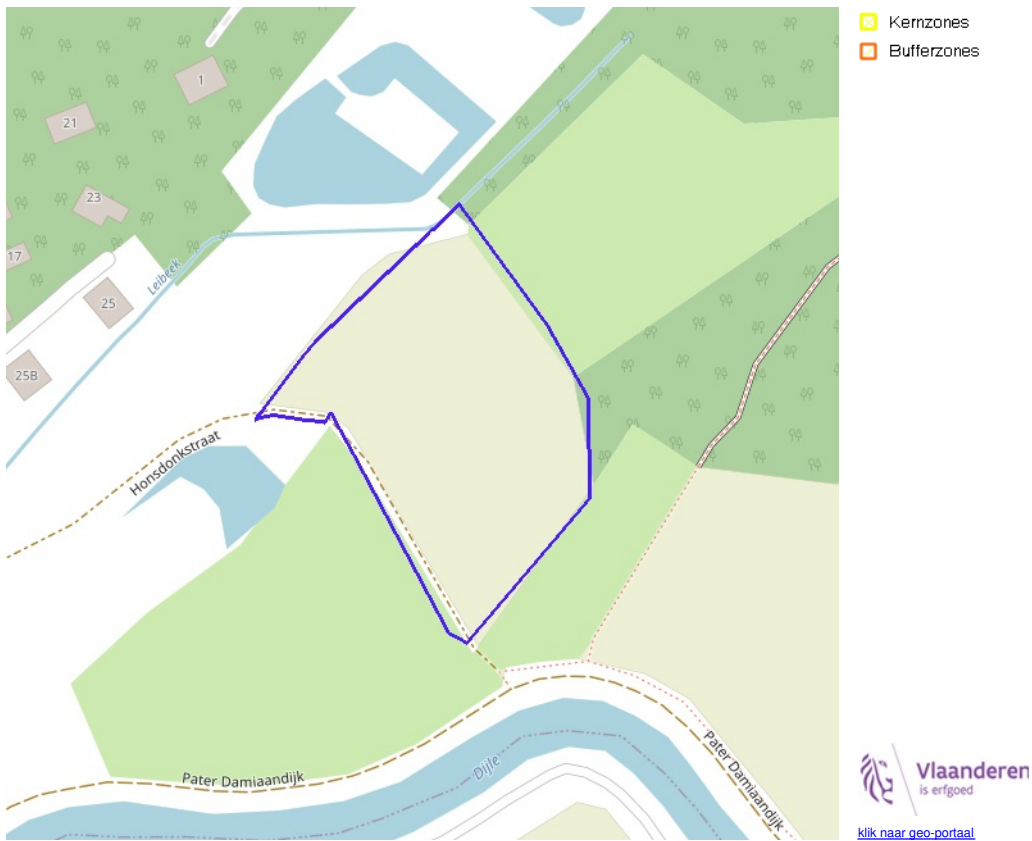
Identificator	1590
Naam	Blaasberg
Type	Beschermd cultuurhistorisch landschap
Locatie	Barbarastraat, Honsdonkstraat, Pater Damiaanstraat (Tremelo)
Geldig sinds	20/04/1993
URL	https://inventaris.onroerenderfgoed.be/aanduidingsobjecten/1590

BRONNEN
 OpenStreetMap; Vlaamse Overheid - Agentschap Onroerend Erfgoed (© Deze data is eigendom van Agentschap Onroerend Erfgoed)
[WMS Agentschap Onroerend Erfgoed Publieke View Service](#)
[WFS Agentschap Onroerend Erfgoed Publieke Download Service](#)

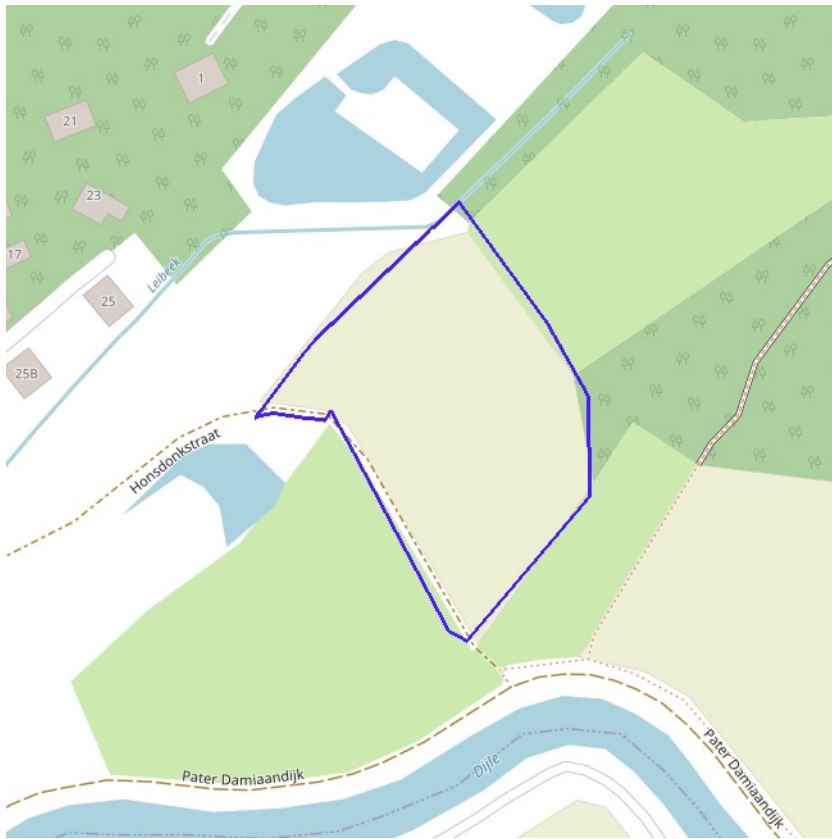


BRONNEN
 OpenStreetMap; Vlaamse Overheid - Agentschap Onroerend Erfgoed (© Deze data is eigendom van Agentschap Onroerend Erfgoed)
[WMS Agentschap Onroerend Erfgoed Publieke View Service](#)
[WFS Agentschap Onroerend Erfgoed Publieke Download Service](#)

Kernzones en bufferzones



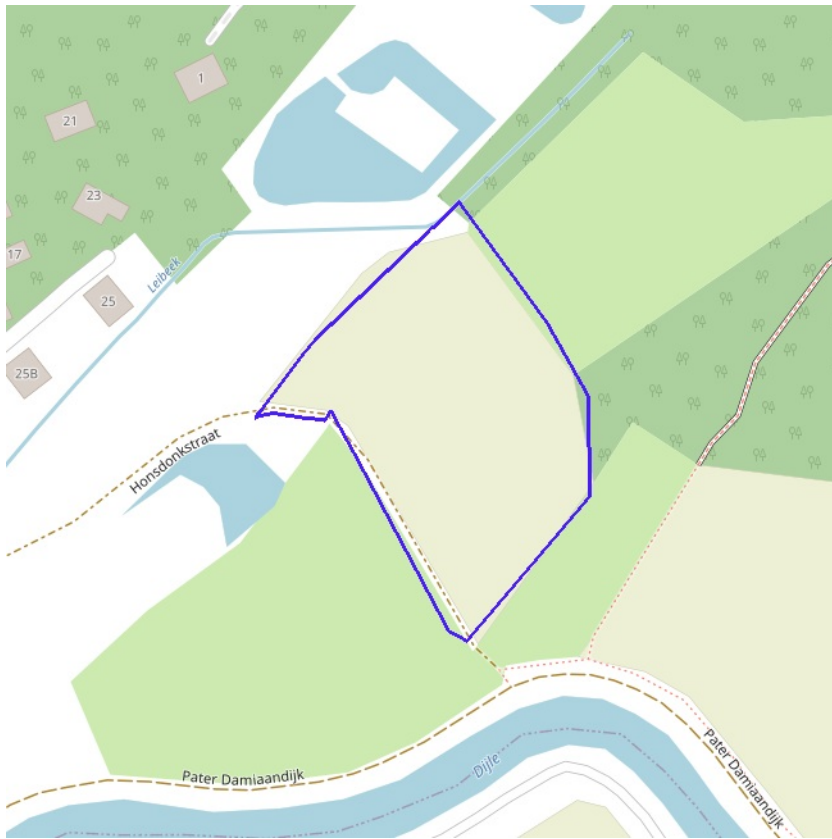
BRONNEN
OpenStreetMap; Vlaamse Overheid - Agentschap Onroerend Erfgoed (© Deze data is eigendom van Agentschap Onroerend Erfgoed)
[WMS Agentschap Onroerend Erfgoed Publieke View Service](#)
[WFS Agentschap Onroerend Erfgoed Publieke Download Service](#)



Beheersplannen
Onroerenderfgoedrichtplannen



BRONNEN
OpenStreetMap; Vlaamse Overheid - Agentschap Onroerend Erfgoed (© Deze data is eigendom van Agentschap Onroerend Erfgoed)
[WMS Agentschap Onroerend Erfgoed Publieke View Service](#)
[WFS Agentschap Onroerend Erfgoed Publieke Download Service](#)



- Gebieden geen archeologie - gewestelijk
- Gebieden geen archeologie - gemeentelijk



BRONNEN
OpenStreetMap; Vlaamse Overheid - Agentschap Onroerend Erfgoed (© Deze data is eigendom van Agentschap Onroerend Erfgoed)
[WMS Agentschap Onroerend Erfgoed Publieke View Service](#)
[WFS Agentschap Onroerend Erfgoed Publieke Download Service](#)

Bouwkundig, archeologisch en landschappelijk waardevol onroerend erfgoed



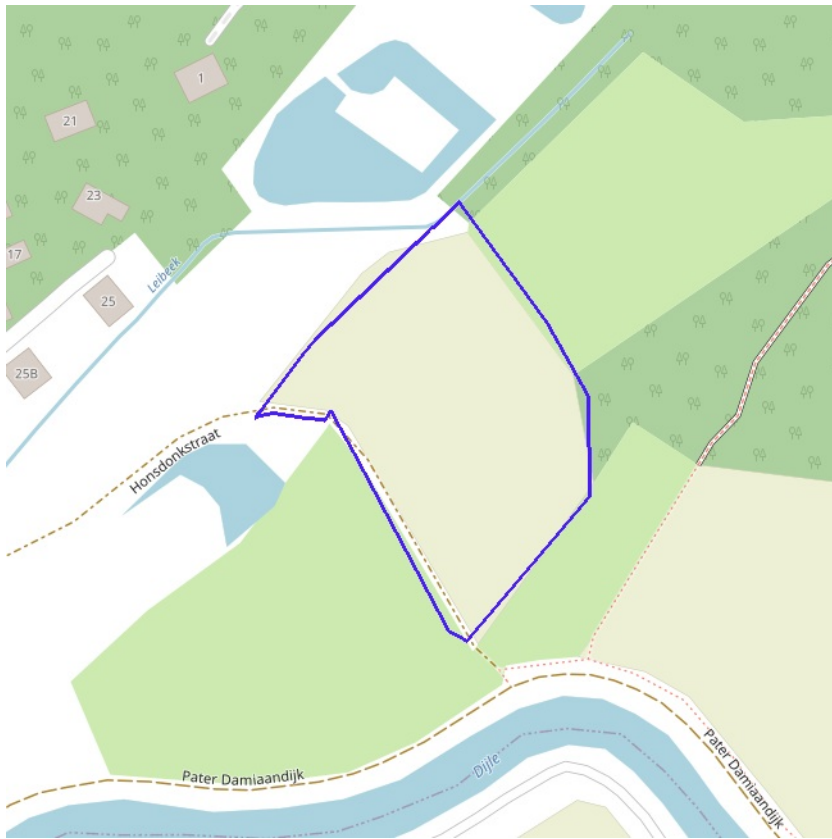
Landschappelijk erfgoed - element

Identificator	308860
Naam	Blaasberg
Locatie	Barbarastraat, Honsdonkstraat, Pater Damiaanstraat (Tremelo)
URL	https://inventaris.onroerenderfgoed.be/erfgoedobjecten/308860
Omvang	element

Landschappelijk erfgoed - geheel

Identificator	300492
Naam	Dijlevallei tussen Wijgmaal en Haacht
Locatie	Haacht, Tildonk (Haacht), Keerbergen (Keerbergen), Wilsele (Leuven), Rotselaar, Werchter (Rotselaar), Tremelo (Tremelo)
URL	https://inventaris.onroerenderfgoed.be/erfgoedobjecten/300492
Omvang	geheel

BRONNEN
 OpenStreetMap; Vlaamse Overheid - Agentschap Onroerend Erfgoed (© Deze data is eigendom van Agentschap Onroerend Erfgoed)
[WMS Agentschap Onroerend Erfgoed Publieke View Service](#)
[WFS Agentschap Onroerend Erfgoed Publieke Download Service](#)



Erfgoedlandschappen (indicatief)



BRONNEN
OpenStreetMap; Vlaamse Overheid - Agentschap Onroerend Erfgoed (© Deze data is eigendom van Agentschap Onroerend Erfgoed)
[WMS Agentschap Onroerend Erfgoed Publieke View Service](#)
[WFS Agentschap Onroerend Erfgoed Publieke Download Service](#)



[klik naar geo-portaal](#)

BRONNEN

Provincie Vlaams-Brabant, Provincie Limburg, Provincie Oost-Vlaanderen, Provincie West-Vlaanderen, Provincie Antwerpen

[WMS Atlas der Buurtwegen](#)