





























Provincie: LIMBURG
 Stad: HASSELT, 15°afdeling,
 Sectie B, nr(s): 246/t, 246/p2, 246/r2
 Opmetingsplan / Afpalingsplan
 Schaal: 1/250

Legende

-  Gebouw, luifel, overdekking
-  Loods, Tuinhuisje, Serre
-  Hoogtepeil met maatcijfer
-  Opstelpunt-Meetnagel
-  Opstelpunt-Piket
-  Inspectieput+Hoogte deksel
-  Aansluitputje Riolering
-  Greppel/Boordsteen/Waterslokker
-  Verlichtingspaal
-  Electriciteitspaal
-  Bestaande Grenslijn
-  Nieuwe Grenslijn
-  Bestaande Paalsteen
-  Nieuw te plaatsen paalsteen
-  Niet gematerialiseerd punt/Berekend
-  Muur/Beton-Baksteen
-  Haag
-  Afsluiting/Algemeen
-  Afsl/Betonp+gladde draad
-  Afsl/Betonp+Prikkelraad
-  Afsl/Hout-Gladde draad
-  Afsl/Hout-Prikkelraad
-  Betonplaten
-  Hoogtepeil dorpel woning
-  Hoogtepeil dorpel garage
-  Waterloop/Beek
-  Gracht
-  Vijver

Coördinaten Lambert 72-Flepos-Beref

GPS-Opname: 27/09/2023

Pt	x(m)	y(m)
01	213038.572	182427.913
02	213022.494	182406.274
03	213028.625	182403.903
04	213028.296	182393.358
05	213024.941	182387.135
06	212986.511	182398.807
07	212992.345	182417.937
08	213000.825	182445.746
09	213005.050	182448.611
10	213010.150	182448.837
11	213024.076	182438.585
12	213005.781	182412.740

Opgemaakt te Hasselt 29/09/2023
 Bart CLEUREN
 Landmeter-Expert, beëdigd door de Rechtbank van
 Eerste Aanleg te Tongeren op 15 oktober 2004
 Ingeschreven op de tableau van de
 Federale raad der Landmeters-Experten
 Nr LAN 04 0778

St-Lambrechts-Herkstraat 88
 3500 Hasselt
 0486/87 26 85

E-mail: bart-cleuren@telenet.be

