

DC à la carte



Rue Victor Dejardin 8, 7000 Mons
53053D0233/00E002

Lieu
Environs
Cadastre
Plan régional
Amenagement du territoire
Sol et sous-sol
Eau
Nature
Droit de préemption
Patrimoine immobilier
Cartes historiques
Autres cartes

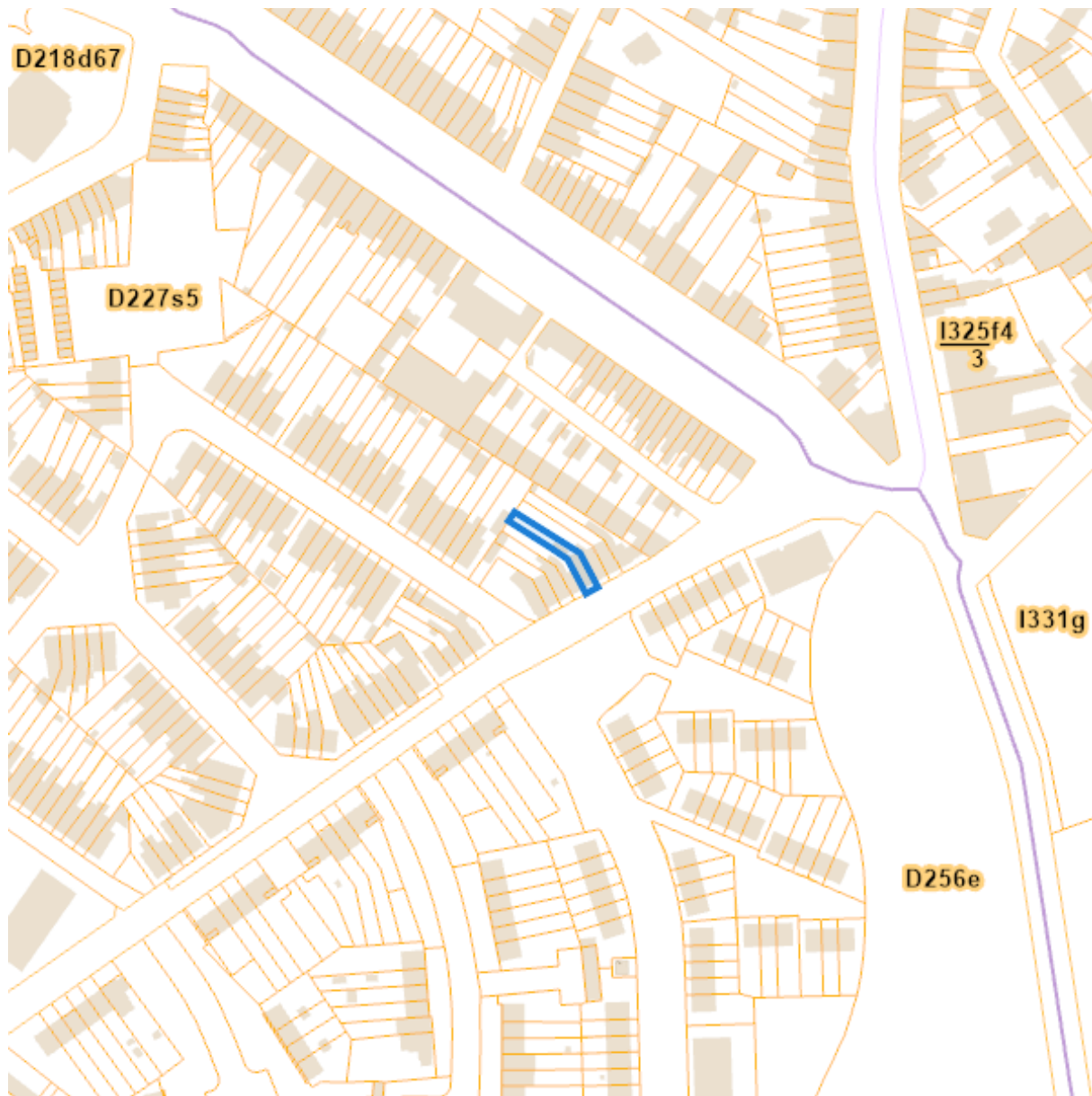
Dossier: 26-TF-0331/001

Lieu



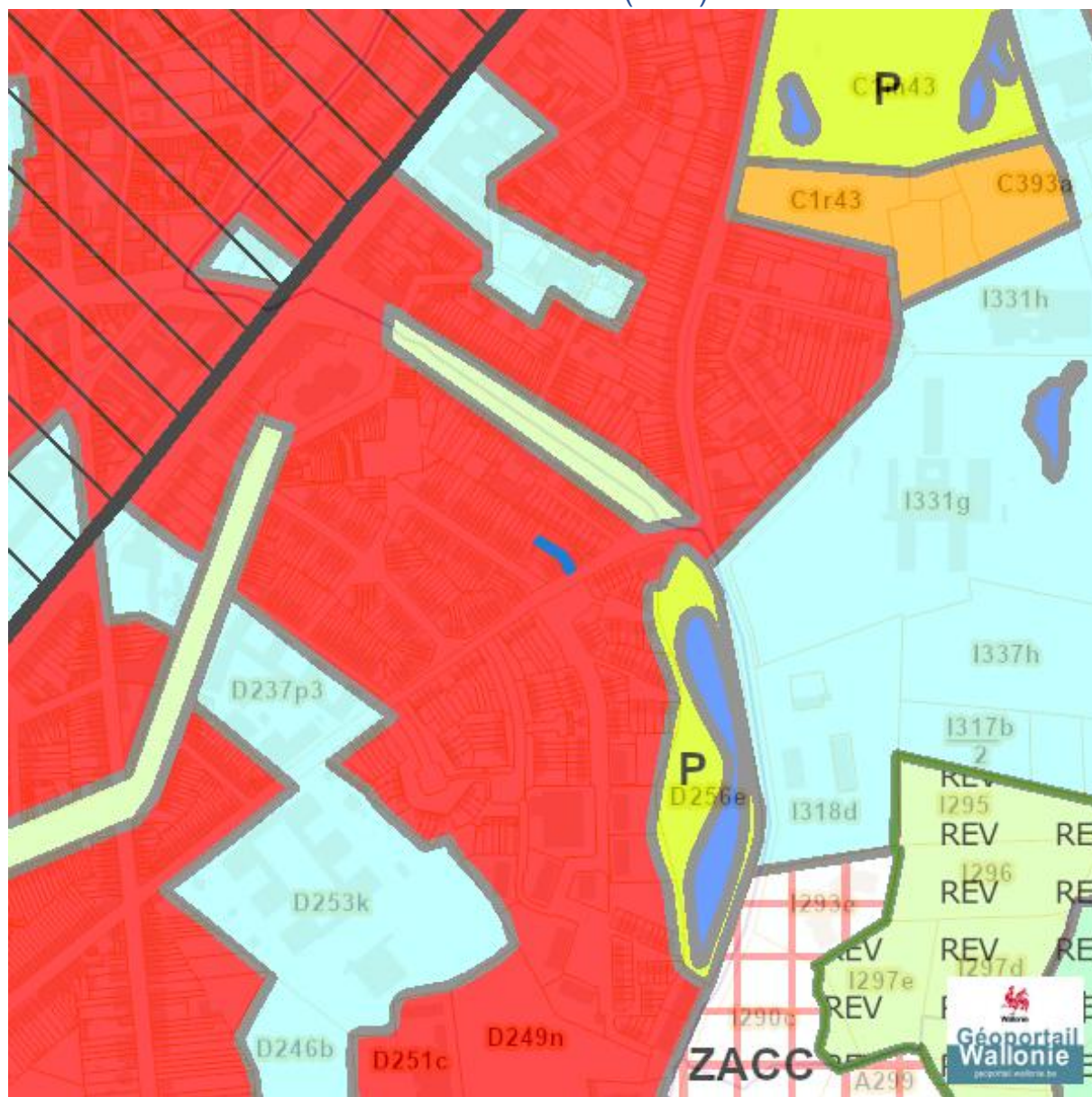
Dossier: 26-TF-0331/001

Environs






























Plan régional

Plan de secteur (PDS)



Dossier: 26-TF-0331/001

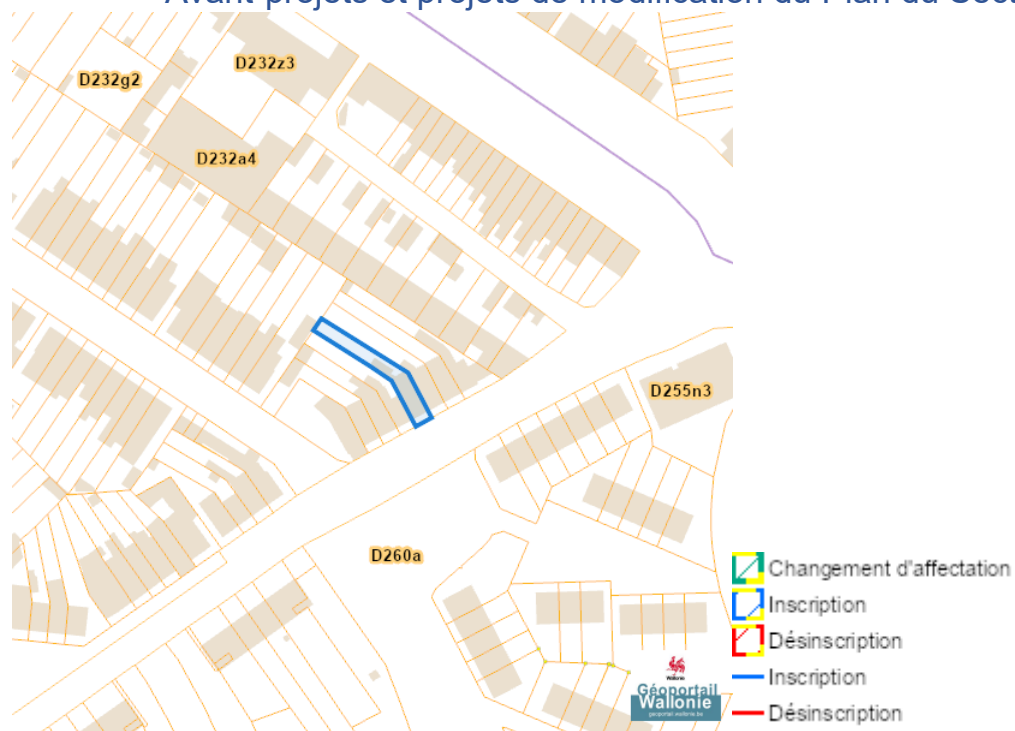
Rue Victor Dejardin 8, 7000 Mons

	Habitat
	Habitat à caractère rural
	Habitat vert
	Services publics et équipements communautaires
	Centre d'enfouissement technique
	Centre d'enfouissement technique désaffecté
	Loisirs
	Servitude particulière
	Activité économique mixte
	Activité économique industrielle
	Activité économique spécifique Agro-Economique
	Activité économique spécifique Grande Distribution
	Activité économique spécifique Risque majeur
	Dépendances d'extraction
	Extraction à destination agricole
	Extraction à destination forestière
	Extraction à destination espaces verts
	Extraction à destination zone naturelle
	Aménagement communal concerté
	Aménagement communal concerté à caractère économique
	Enjeu communal
	Enjeu régional
	Agricole
	Forestière
	Espaces verts
	Naturelle
	Parc
	Eau
	Non affectée ("zone blanche")

Dossier: 26-TF-0331/001

Rue Victor Dejardin 8, 7000 Mons

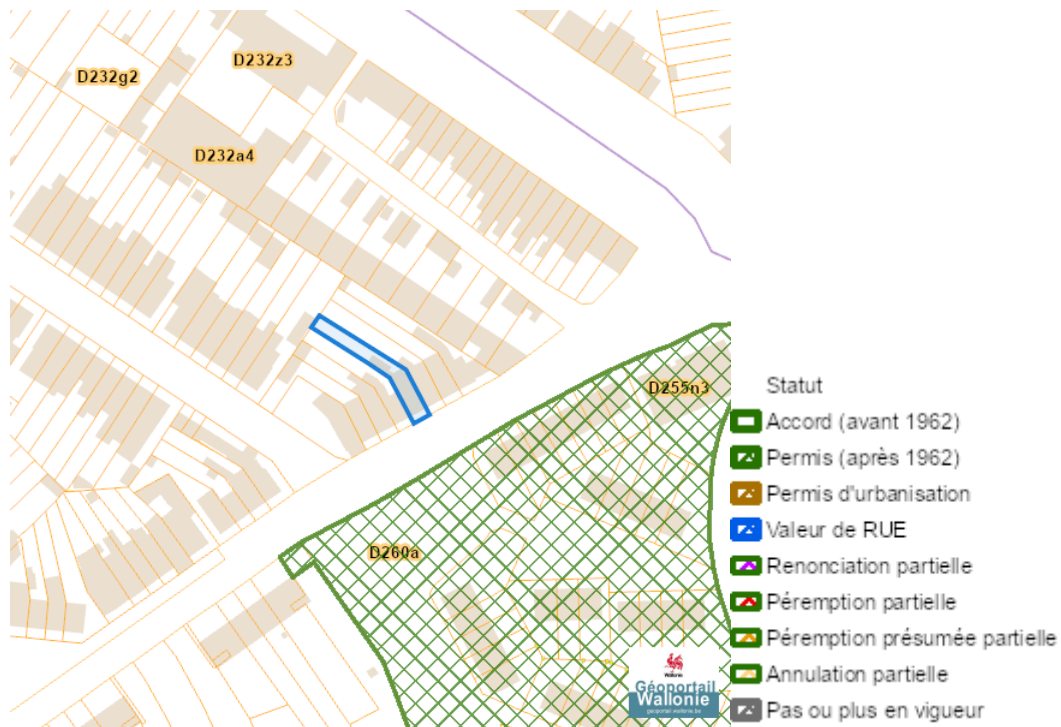
Avant-projets et projets de modification du Plan du Secteur



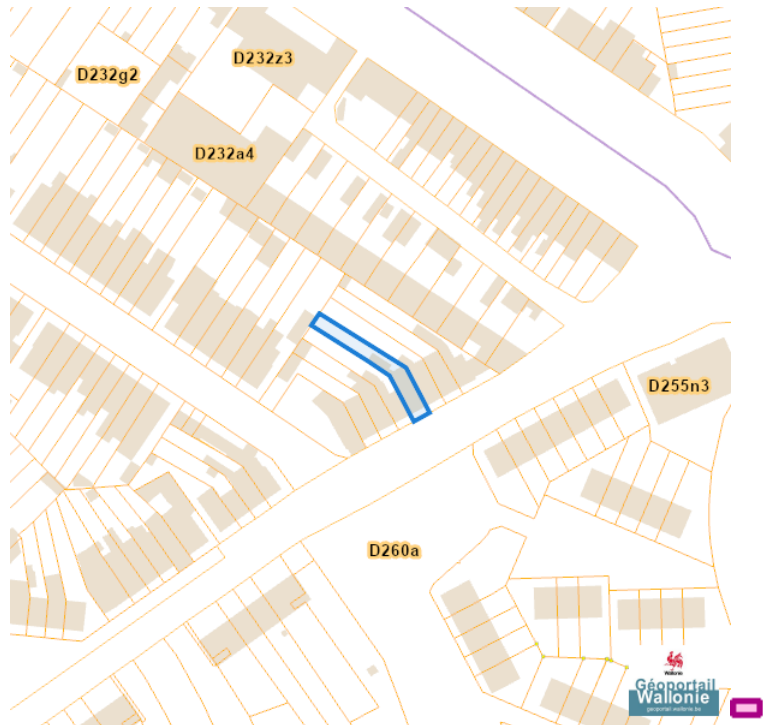
Dossier: 26-TF-0331/001

Aménagement du territoire

Lotissements

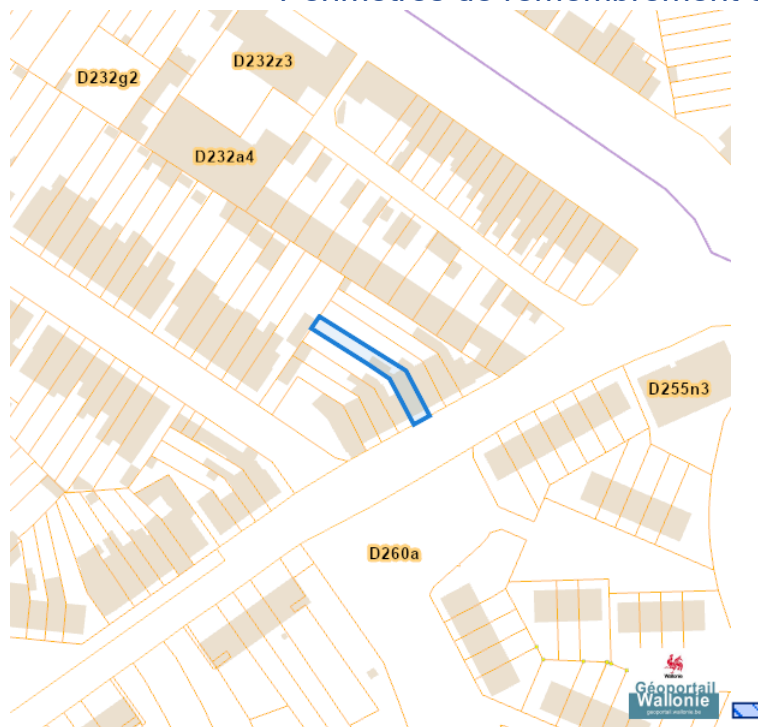


Plan Habitat Permanent

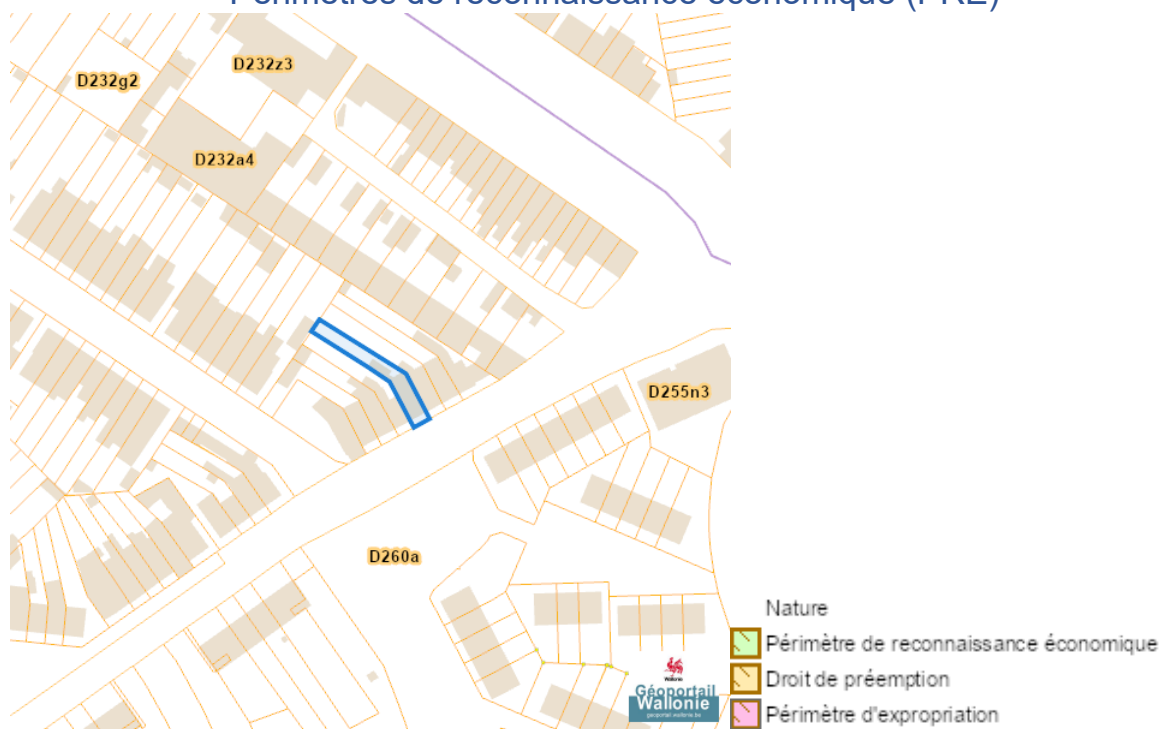


Rue Victor Dejardin 8, 7000 Mons

Périmètres de remembrement urbain (PRU)



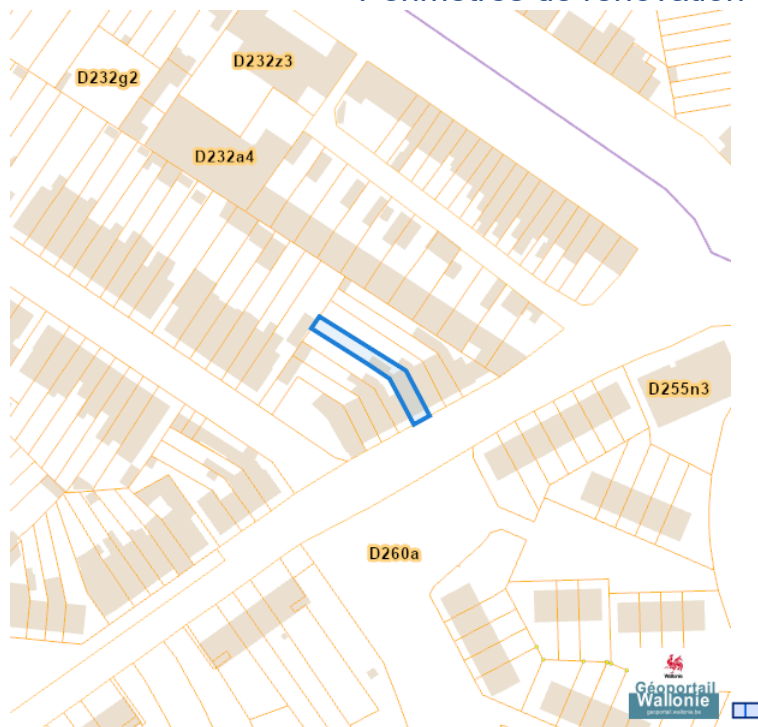
Périmètres de reconnaissance économique (PRE)



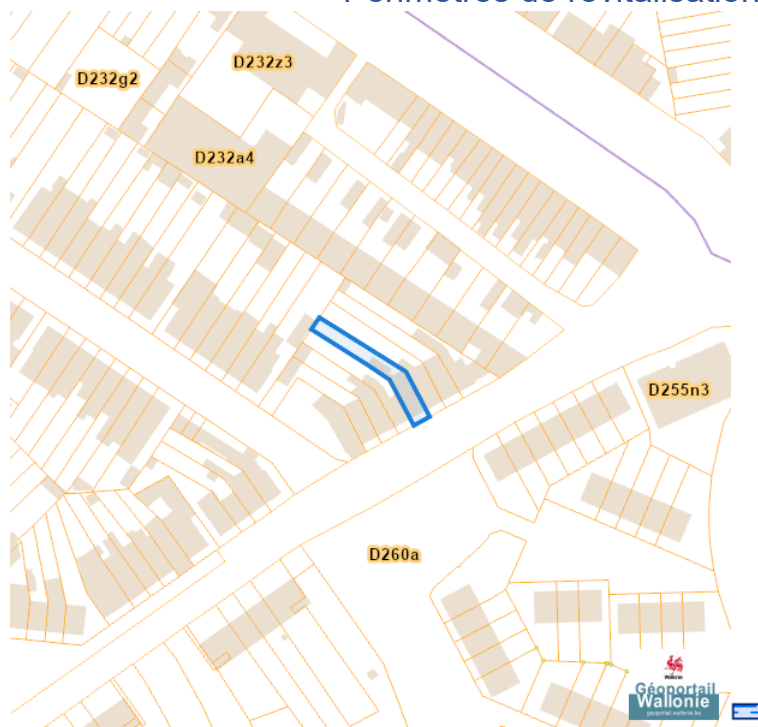
Dossier: 26-TF-0331/001

Rue Victor Dejardin 8, 7000 Mons

Périmètres de rénovation urbaine



Périmètres de revitalisation urbaine



Dossier: 26-TF-0331/001

Schéma d'Orientation Local (SOL)

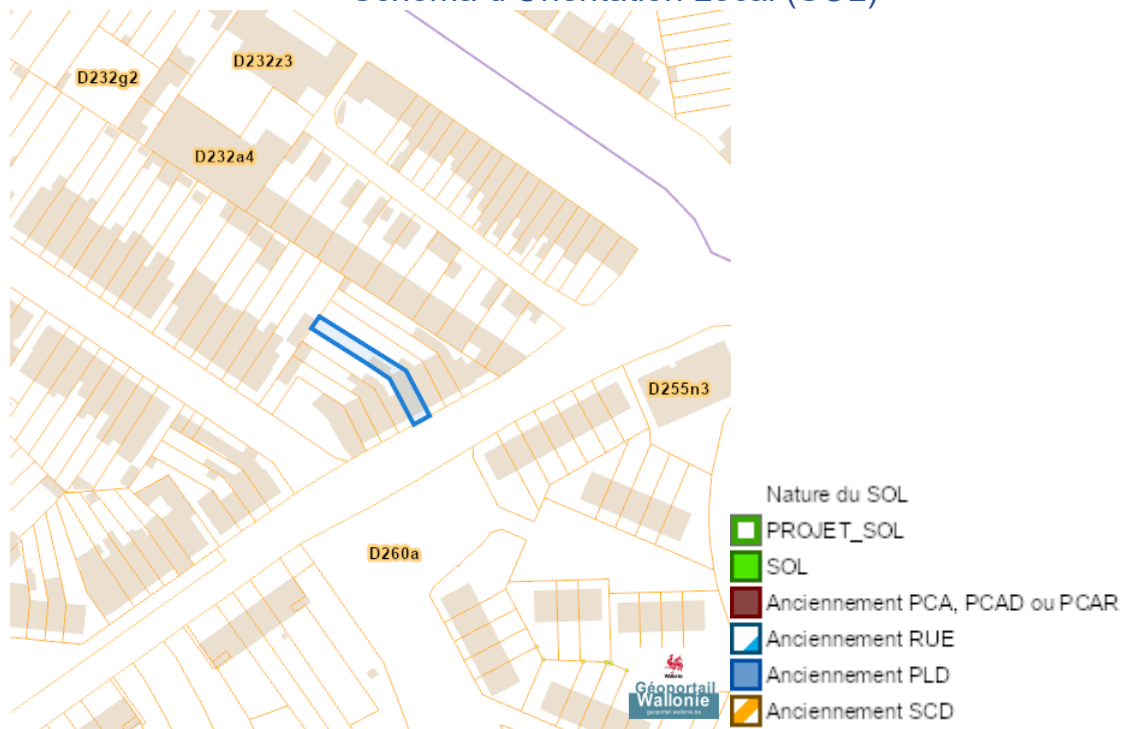
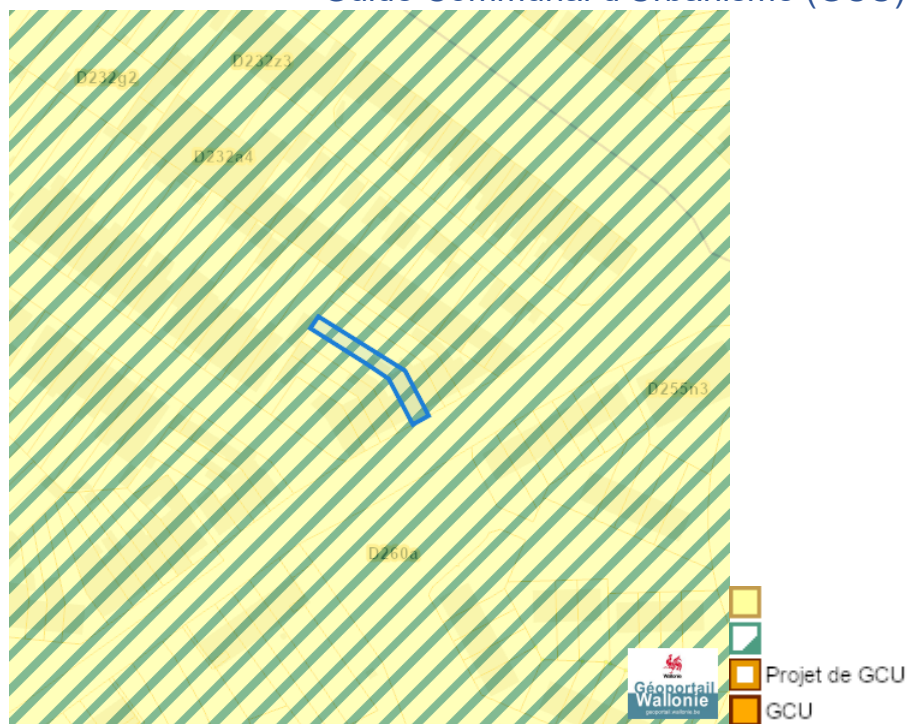


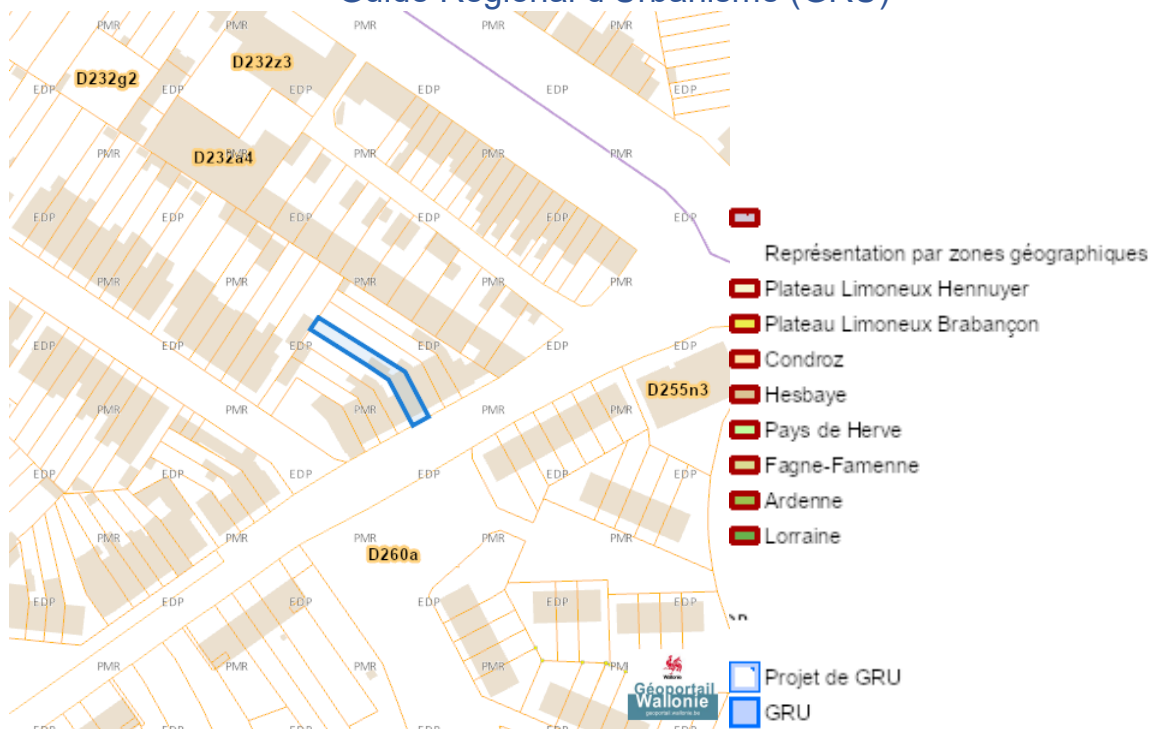
Schéma de Développement Communal (SDC)



Guide Communal d'Urbanisme (GCU)

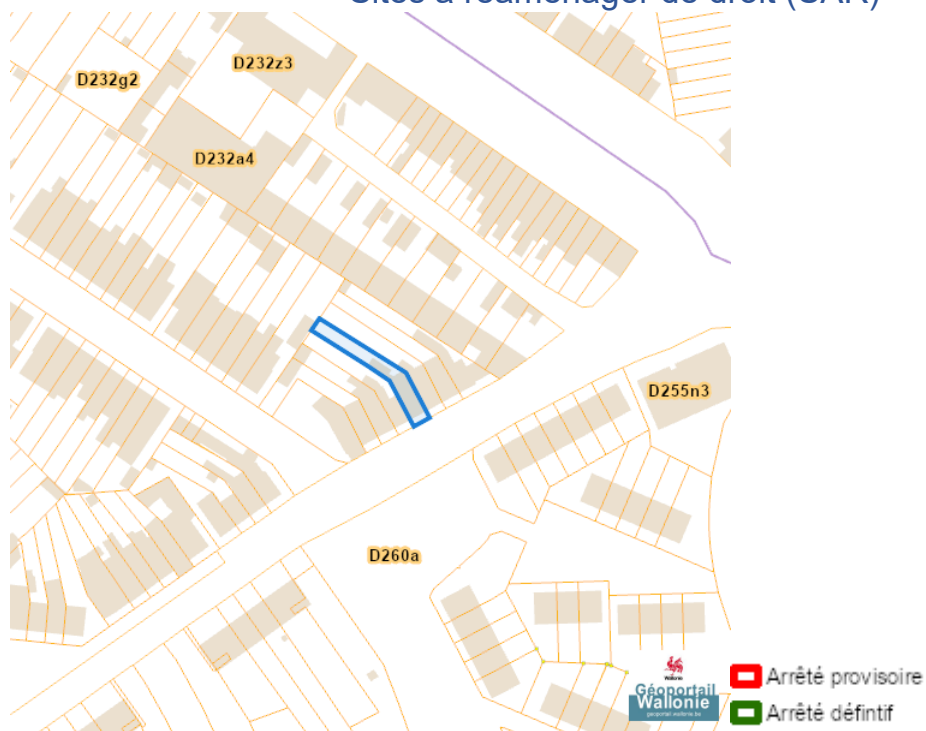


Guide Régional d'Urbanisme (GRU)

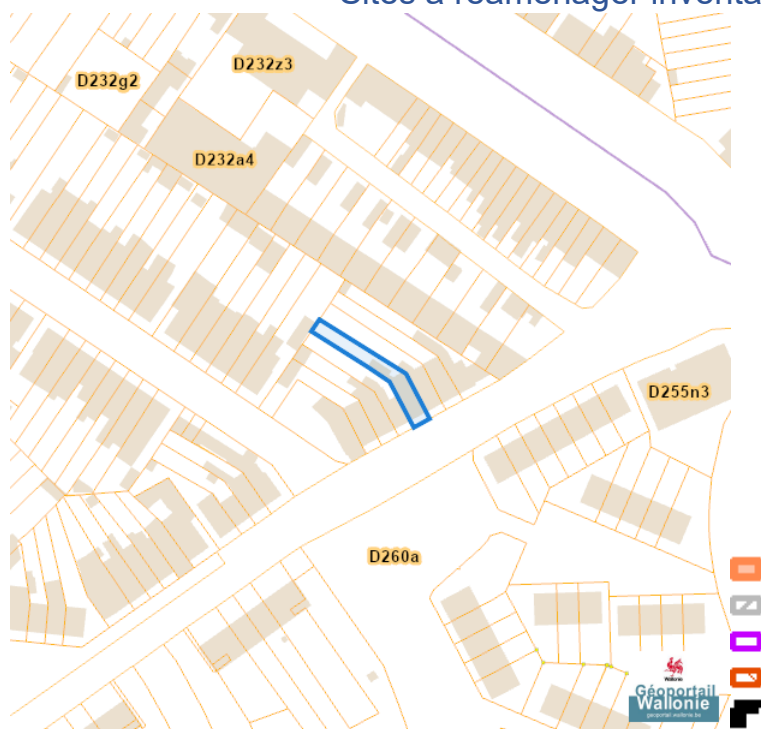


Rue Victor Dejardin 8, 7000 Mons

Sites à réaménager de droit (SAR)



Sites à réaménager inventaire (ISA)



Dossier: 26-TF-0331/001

Rue Victor Dejardin 8, 7000 Mons

Taxation des bénéfices résultant d'une révision du plan de secteur

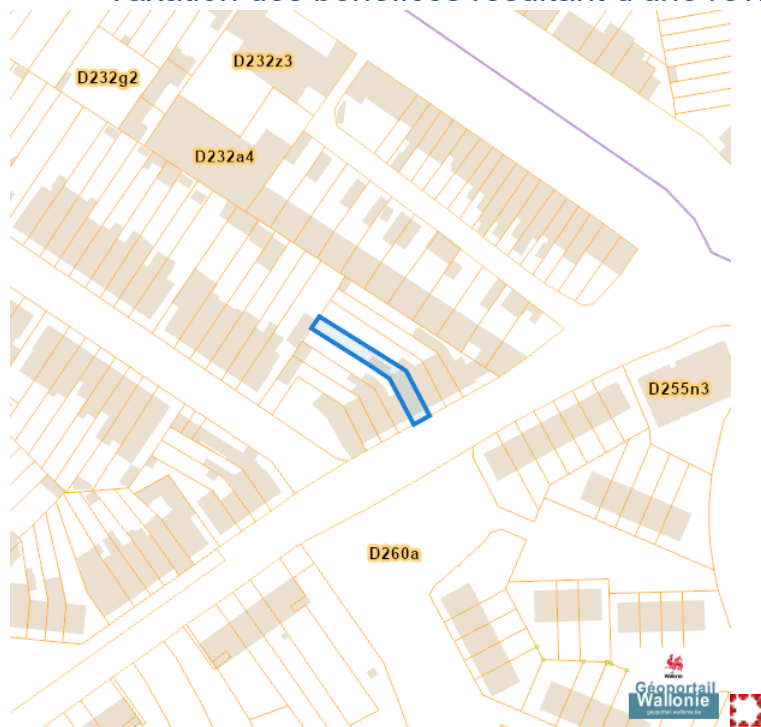
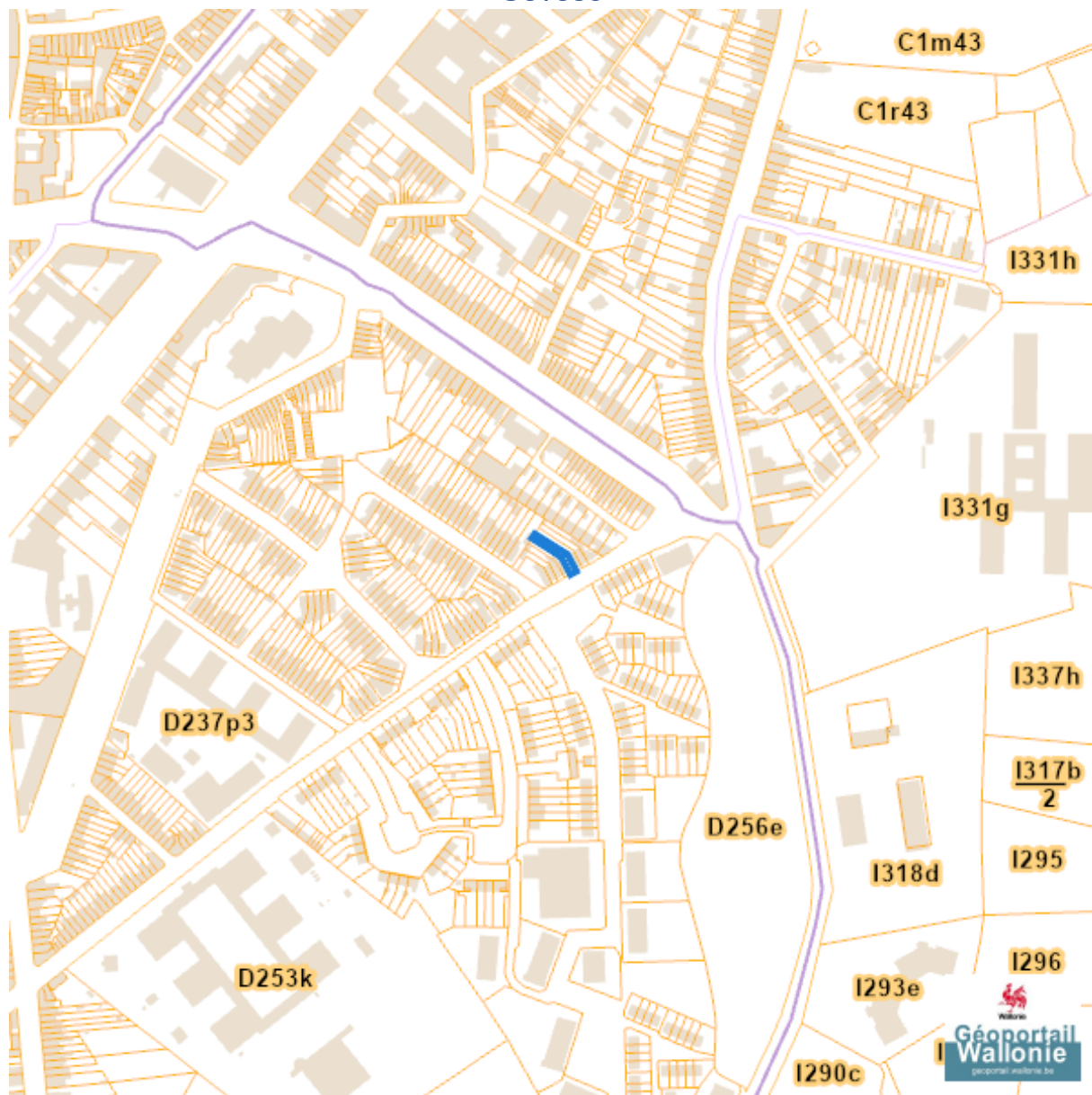


Schéma de Développement du Territoire (SDT)



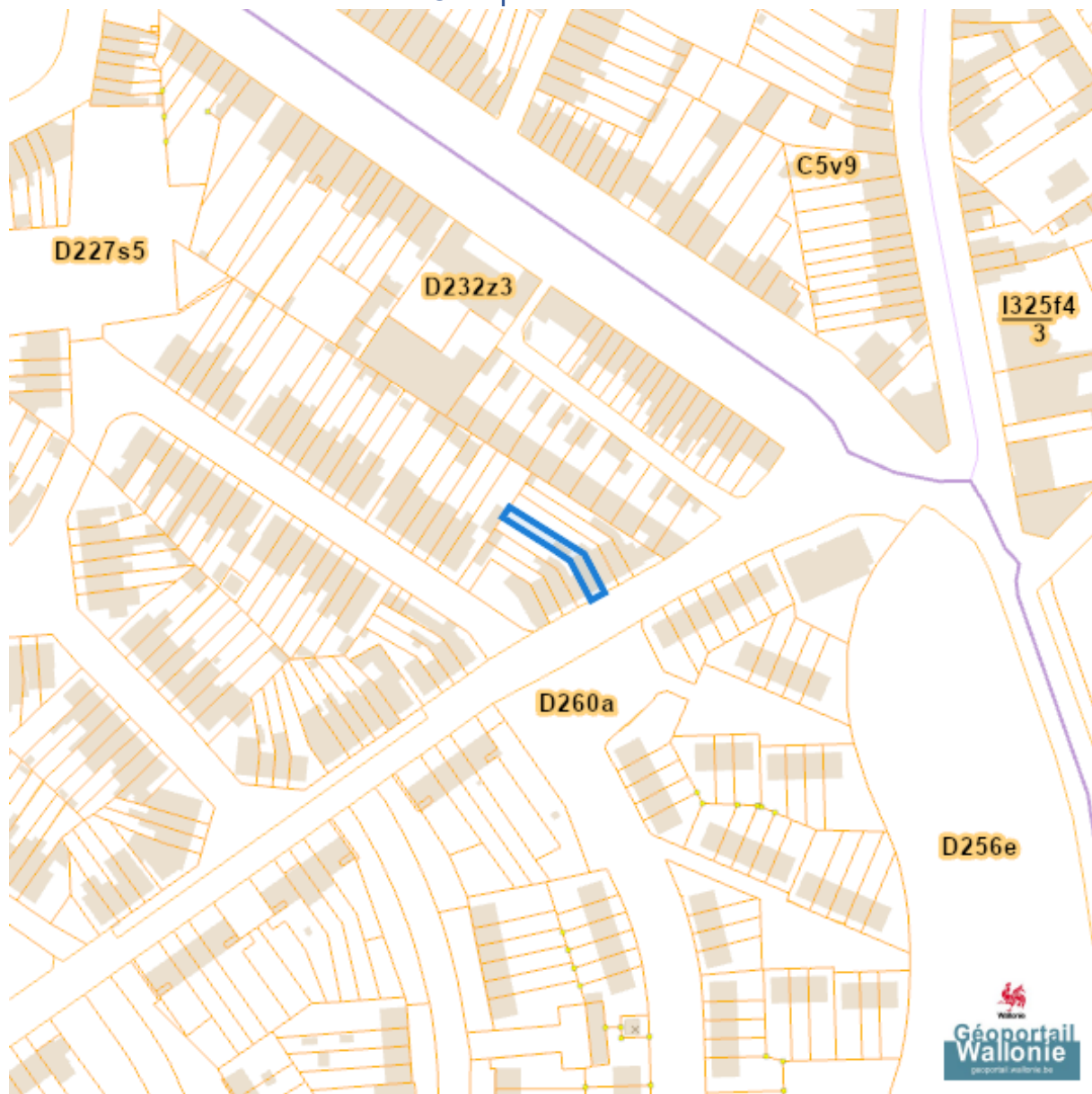
Dossier: 26-TF-0331/001

Seveso



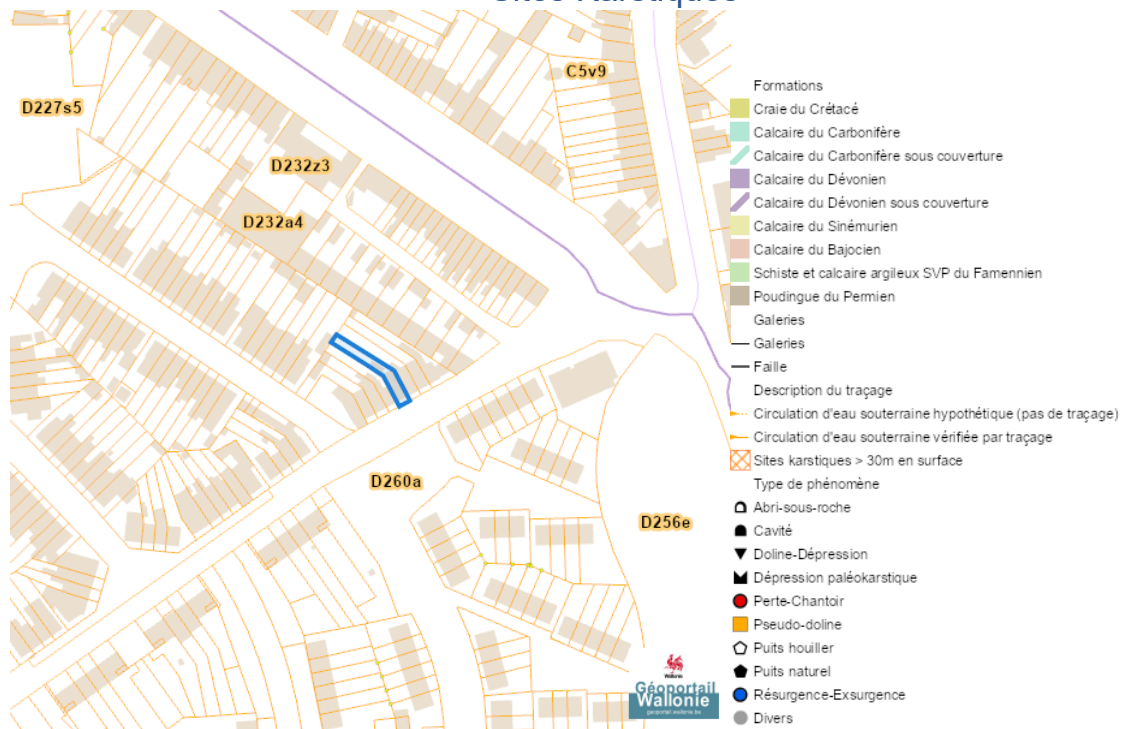
Sol et sous-sol

Occupation du sol

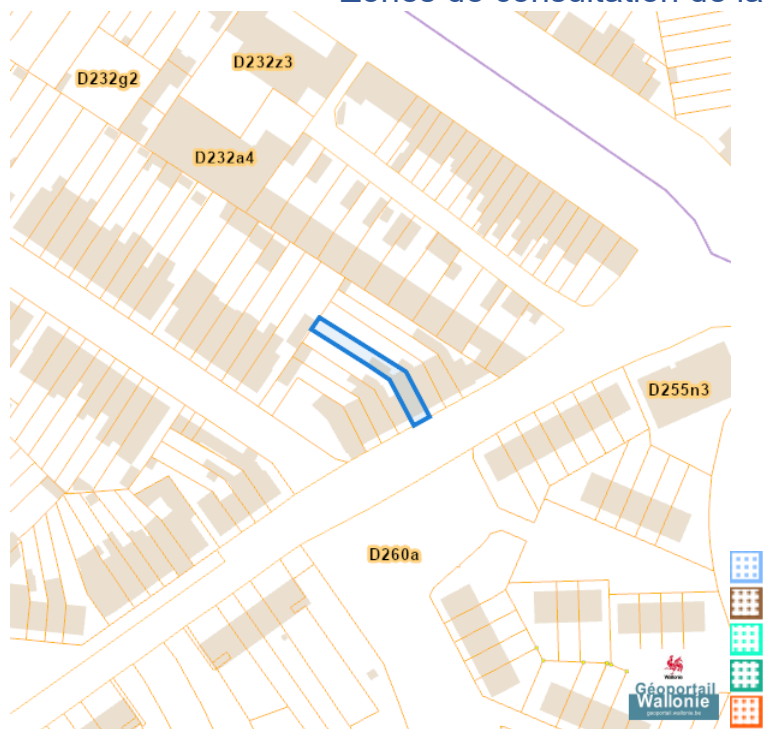


Dossier: 26-TF-0331/001

Sites Karstiques

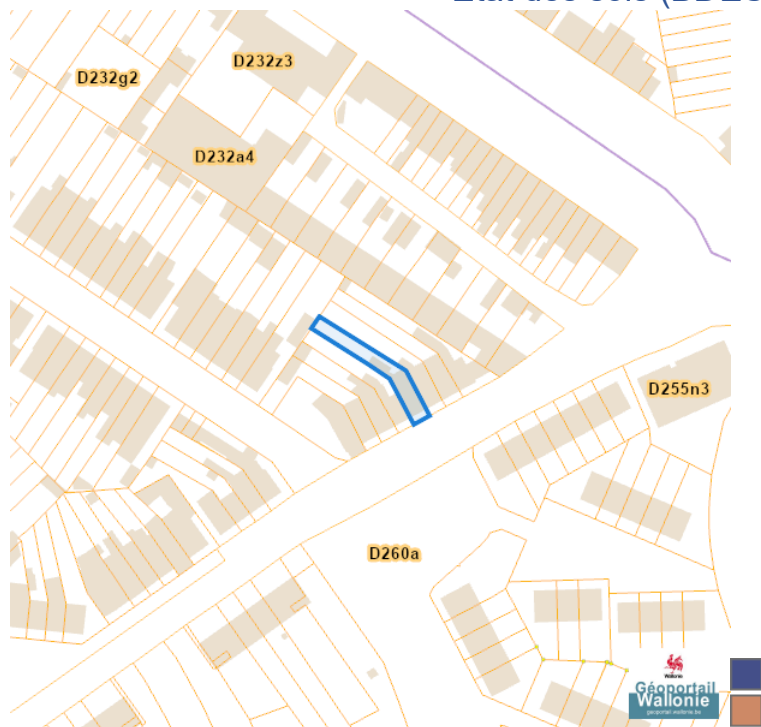


Zones de consultation de la DRIGM

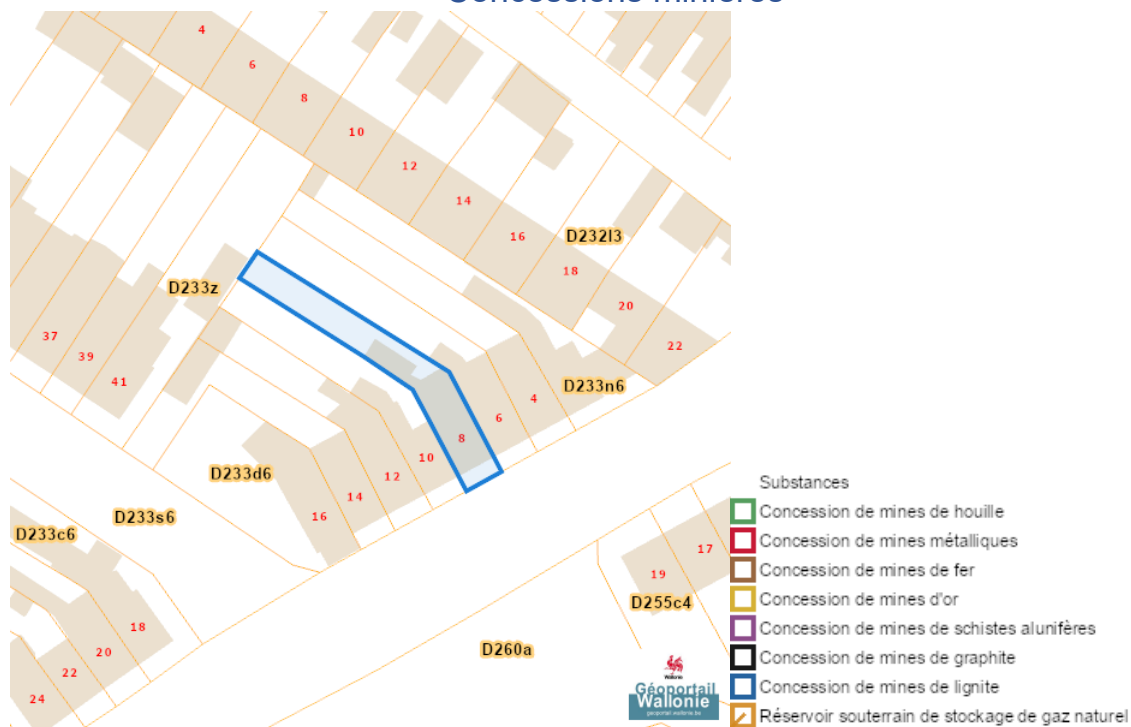


Rue Victor Dejardin 8, 7000 Mons

Etat des sols (BDES)



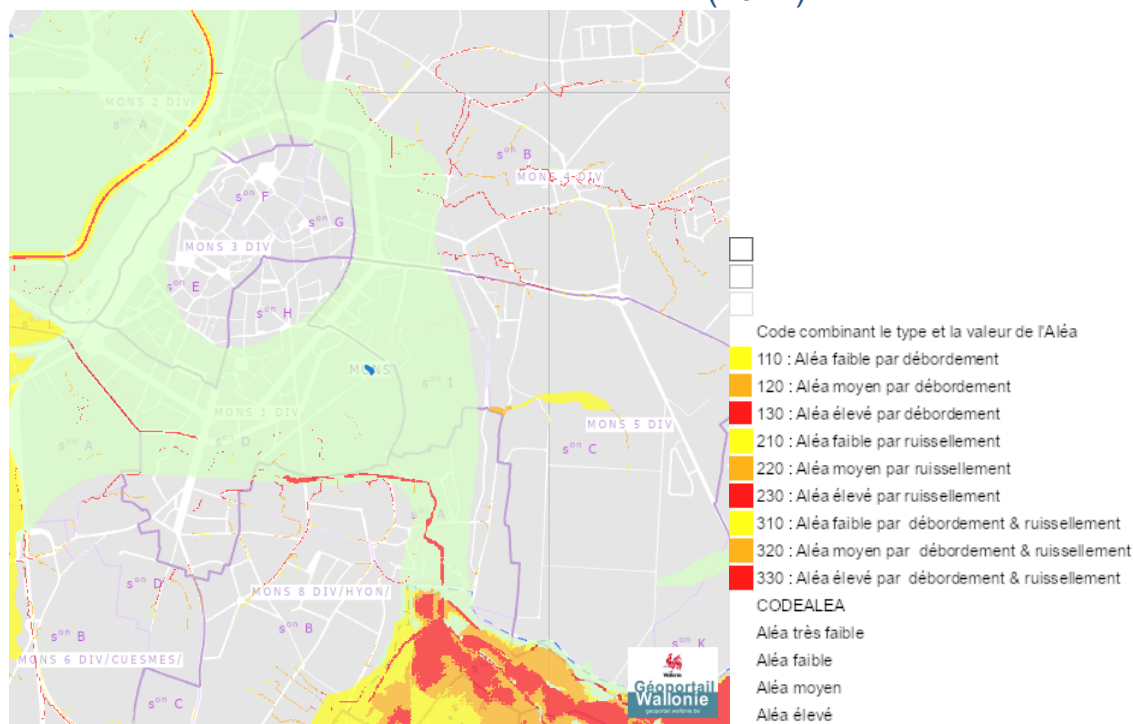
Concessions minières



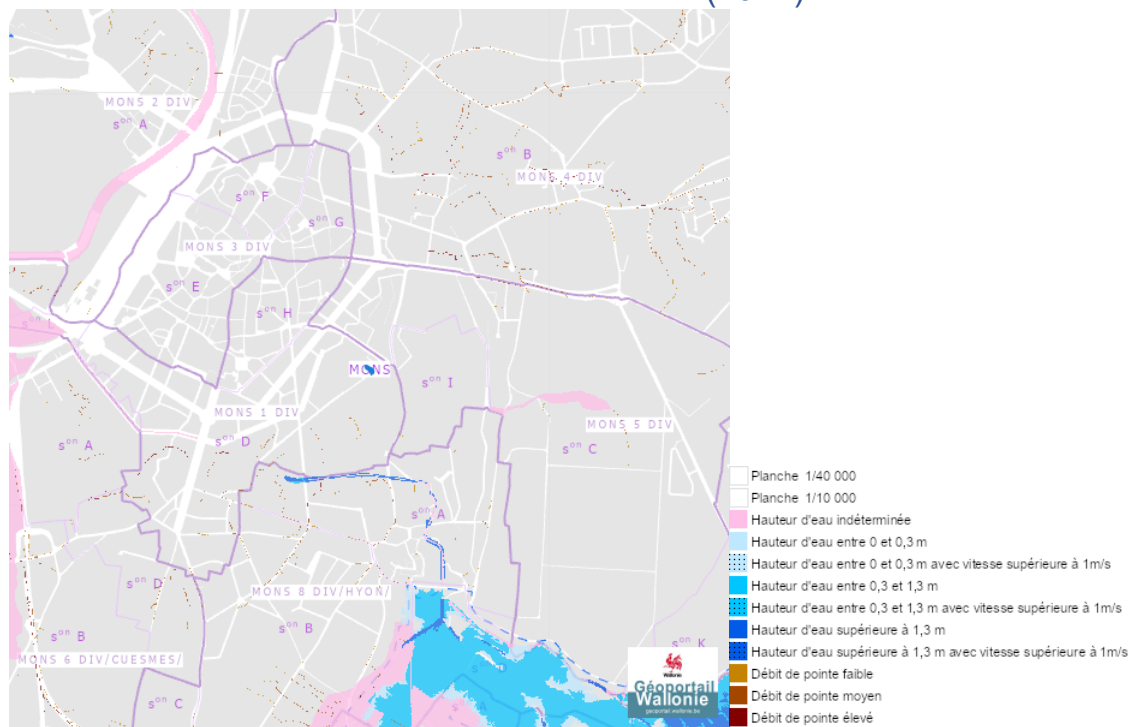
Dossier: 26-TF-0331/001

Eau

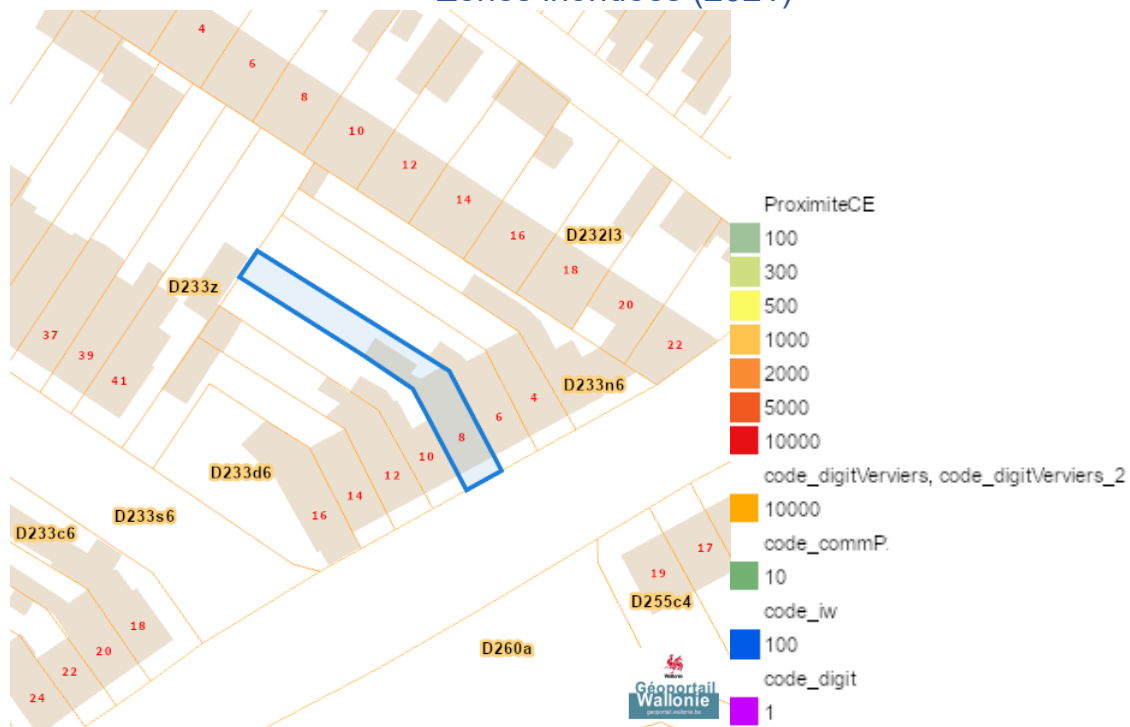
Aléa d'inondation (2021)



Zones inondables (2021)



Zones inondees (2021)



Zones inondees IDW (2021)



Rue Victor Dejardin 8, 7000 Mons

Captages en eaux de surface



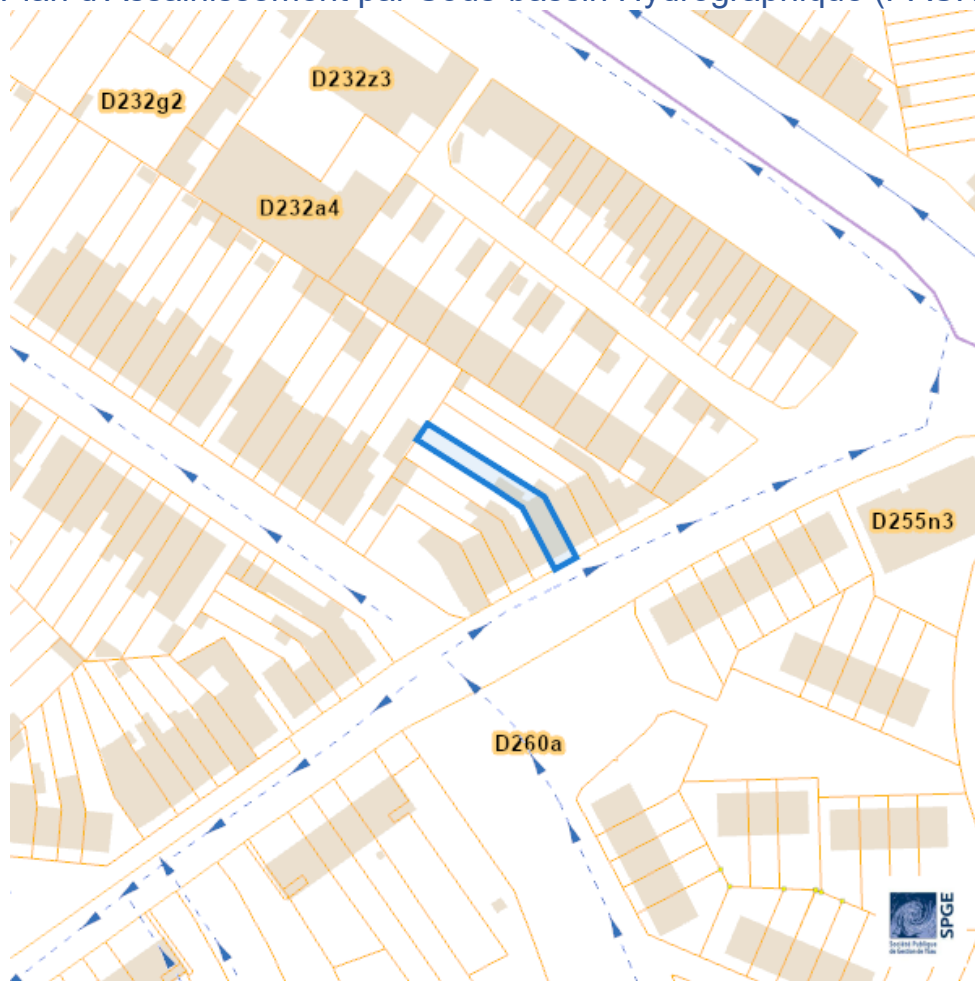
Captages en eaux souterraines



Dossier: 26-TF-0331/001


Rue Victor Dejardin 8, 7000 Mons

Plan d'Assainissement par Sous-bassin Hydrographique (PASH)



Dossier: 26-TF-0331/001

Rue Victor Dejardin 8, 7000 Mons

-  Existant
-  En construction
-  A l'étude
-  A déclasser
-  Hors Wallonie
-  Egout gravitaire - Existant (localisation vérifiée)
-  Egout gravitaire - Existant (schématique, localisation à vérifier)
-  Egout gravitaire - En construction
-  Egout gravitaire - A l'étude
-  Egout gravitaire - Existence à vérifier auprès de la commune
-  Egout sous pression - Existant (localisation vérifiée)
-  Egout sous pression - Existant (schématique, localisation à vérifier)
-  Egout sous pression - En construction
-  Egout sous pression - A l'étude
-  Egout sous pression - Existence à vérifier auprès de la commune
-  Strictement eaux usées
-  Strictement eaux claires
-  Unitaire (eaux usées et claires)
-  Collecteur gravitaire - Existant (localisation vérifiée)
-  Collecteur gravitaire - Existant (schématique, localisation à vérifier)
-  Collecteur gravitaire - En construction
-  Collecteur gravitaire - A l'étude
-  Collecteur sous-pression - Existant (localisation vérifiée)
-  Collecteur sous-pression - Existant (schématique, localisation à vérifier)
-  Collecteur sous-pression - En construction
-  Collecteur sous-pression - A l'étude

Dossier: 26-TF-0331/001

Rue Victor Dejardin 8, 7000 Mons

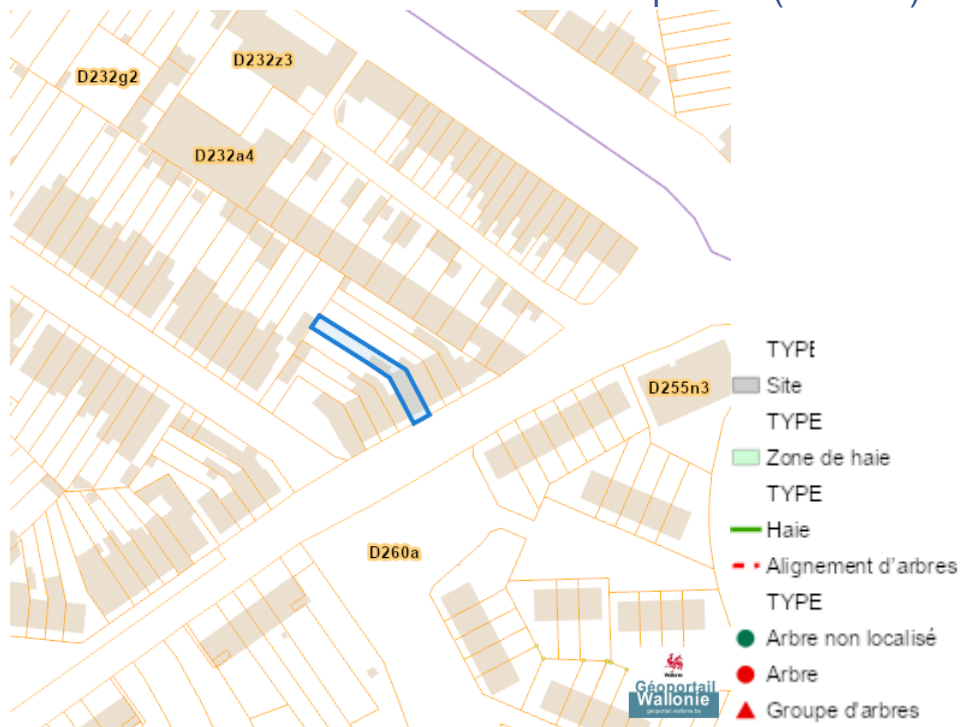
Axes de ruissellement concentré et données associées (LIDAXES)



Dossier: 26-TF-0331/001

Nature

Arbres et haies remarquables (AHREM)

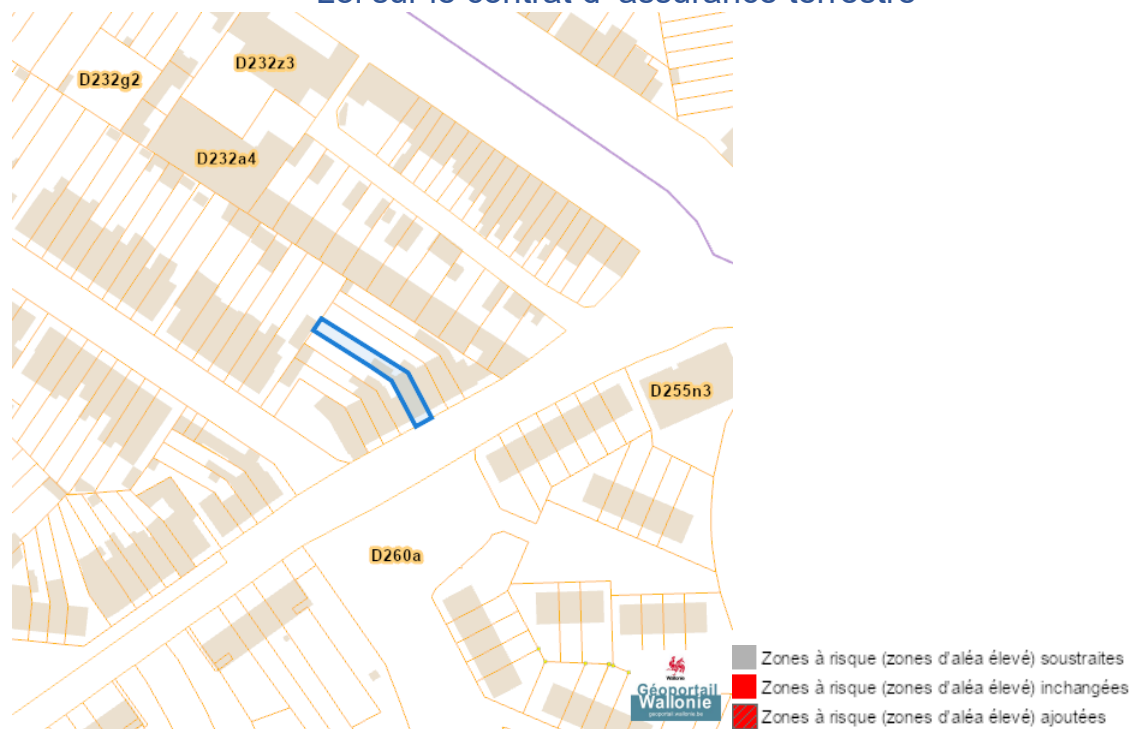


Natura 2000

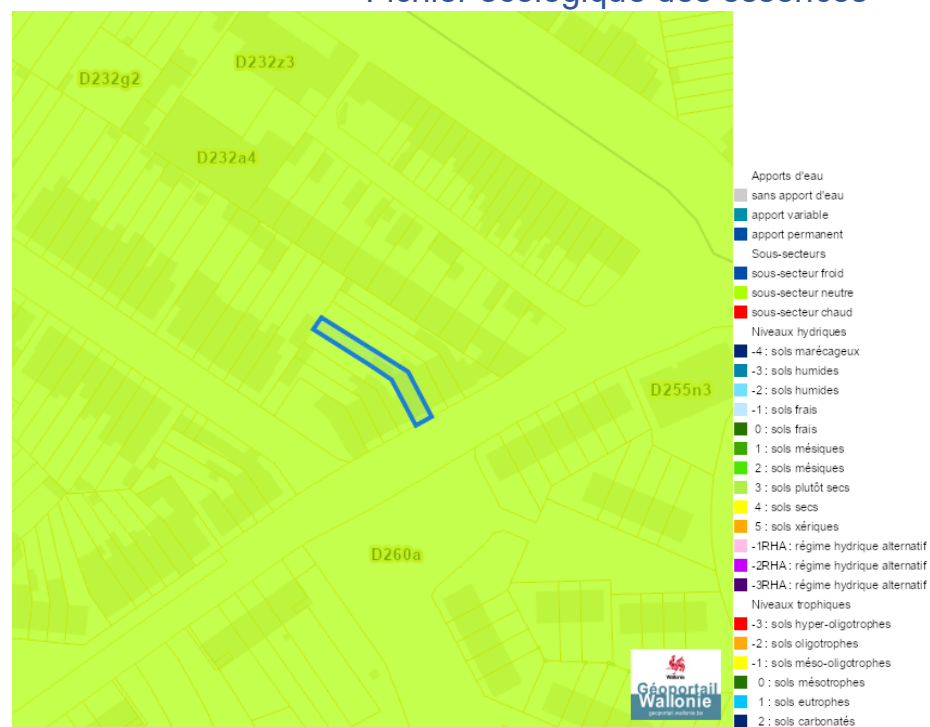


Rue Victor Dejardin 8, 7000 Mons

Loi sur le contrat d'assurance terrestre

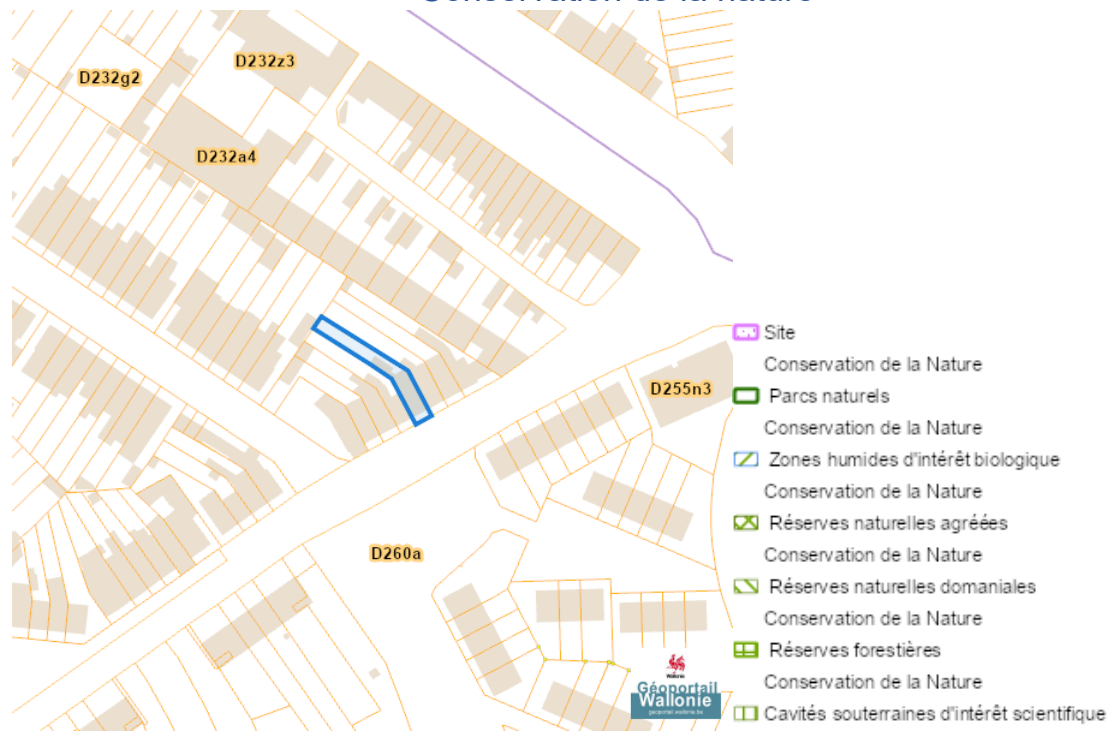


Fichier écologique des essences

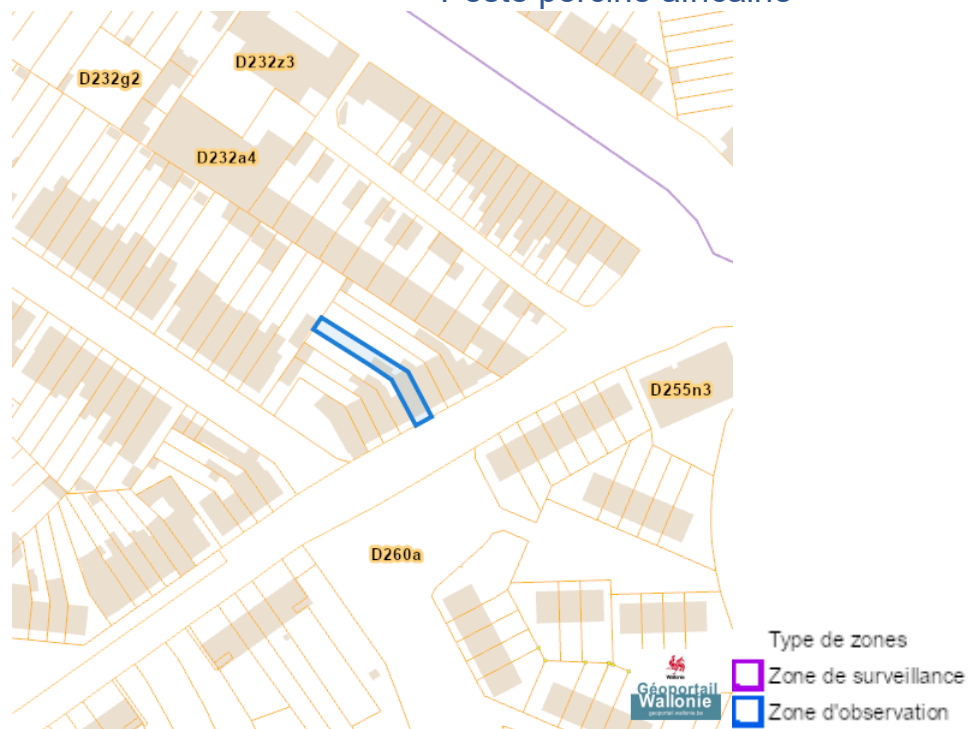


Dossier: 26-TF-0331/001

Conservation de la nature

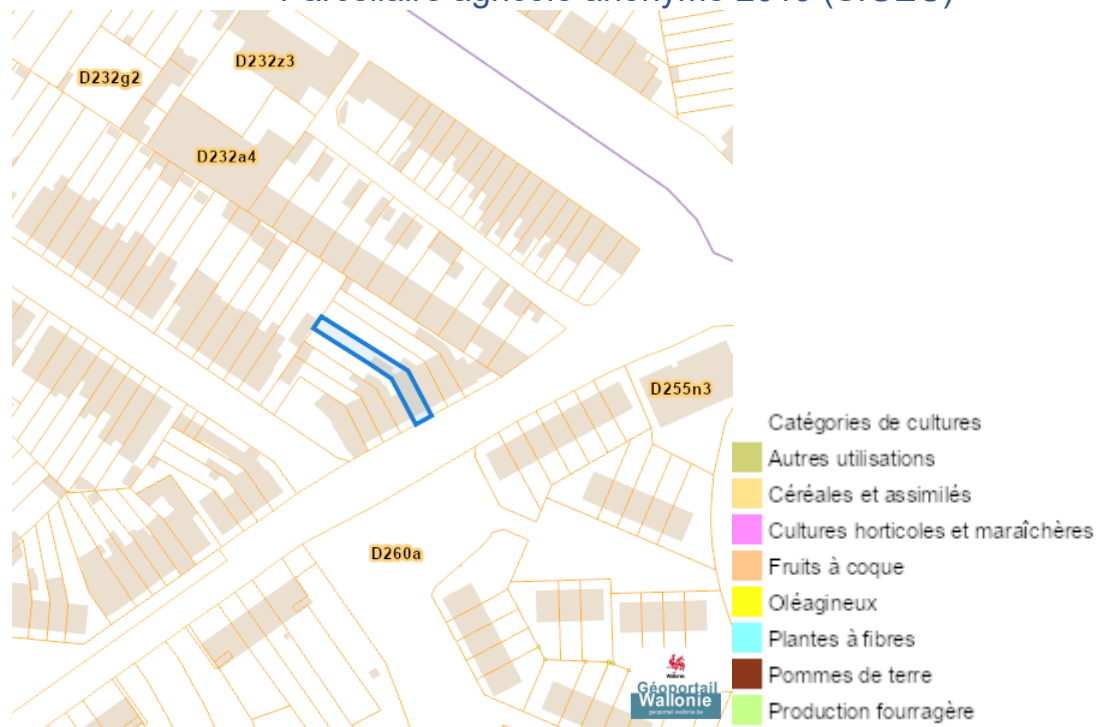


Peste porcine africaine

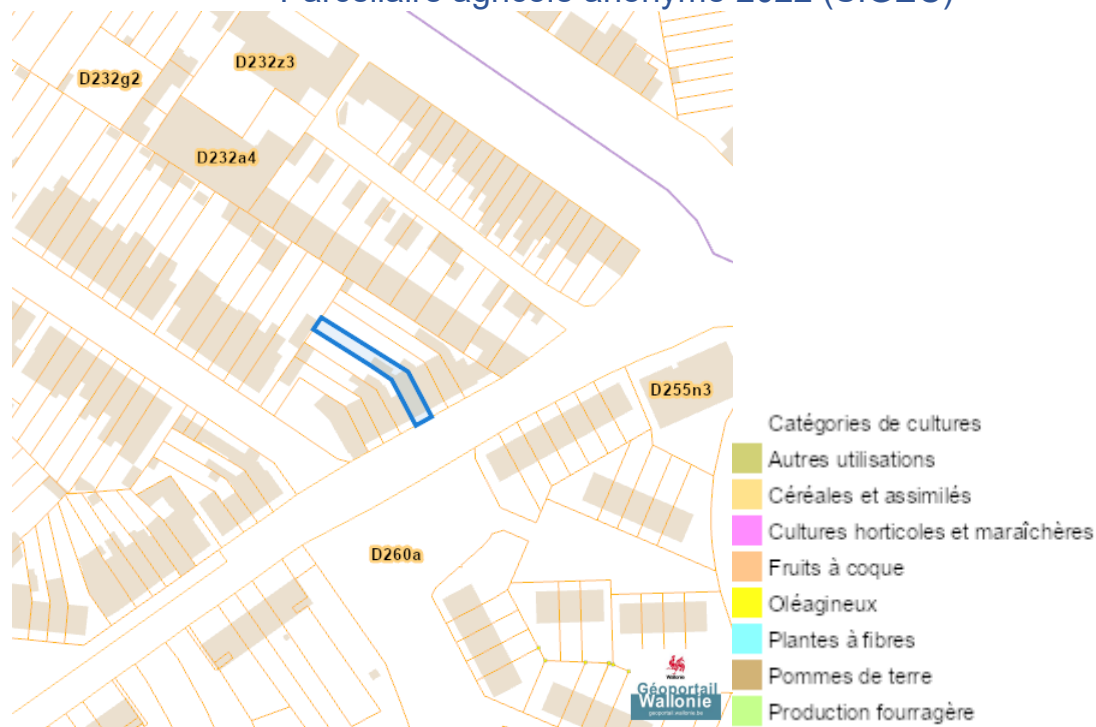


Rue Victor Dejardin 8, 7000 Mons

Parcelle agricole anonyme 2019 (SIGEC)



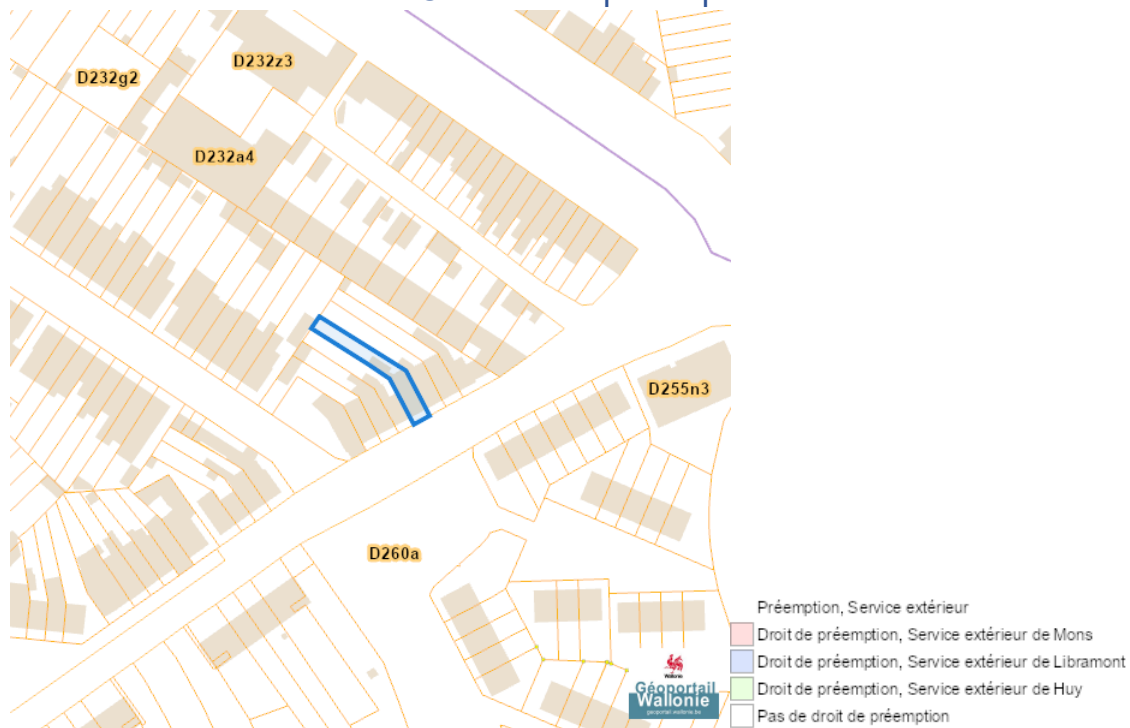
Parcelle agricole anonyme 2022 (SIGEC)



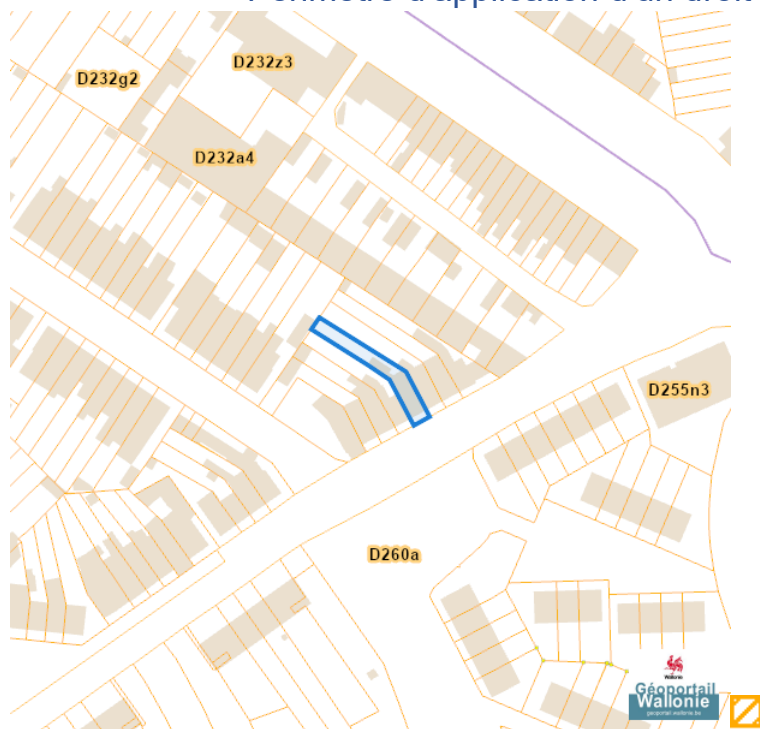
Dossier: 26-TF-0331/001

Droit de préemption

Communes préemptibles

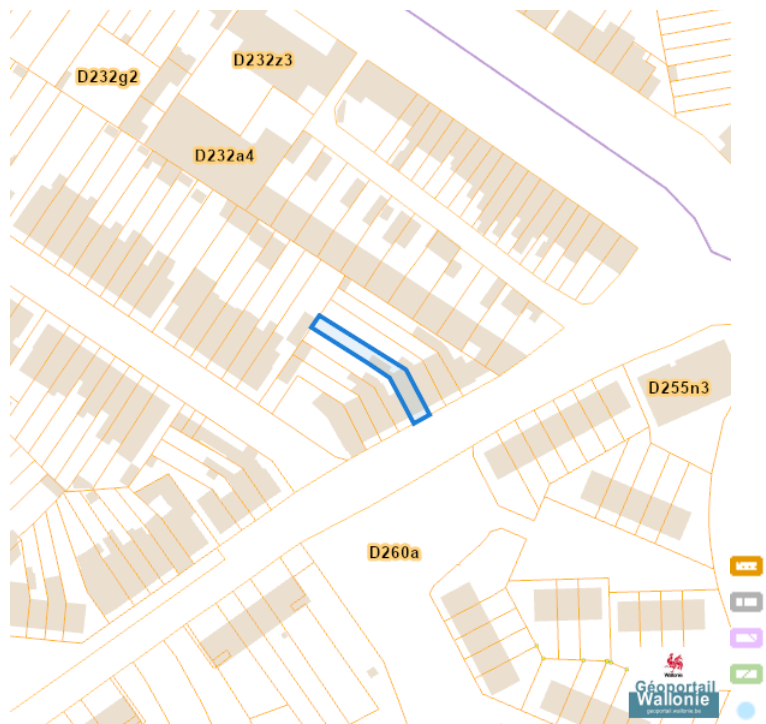


Périmètre d'application d'un droit de préemption

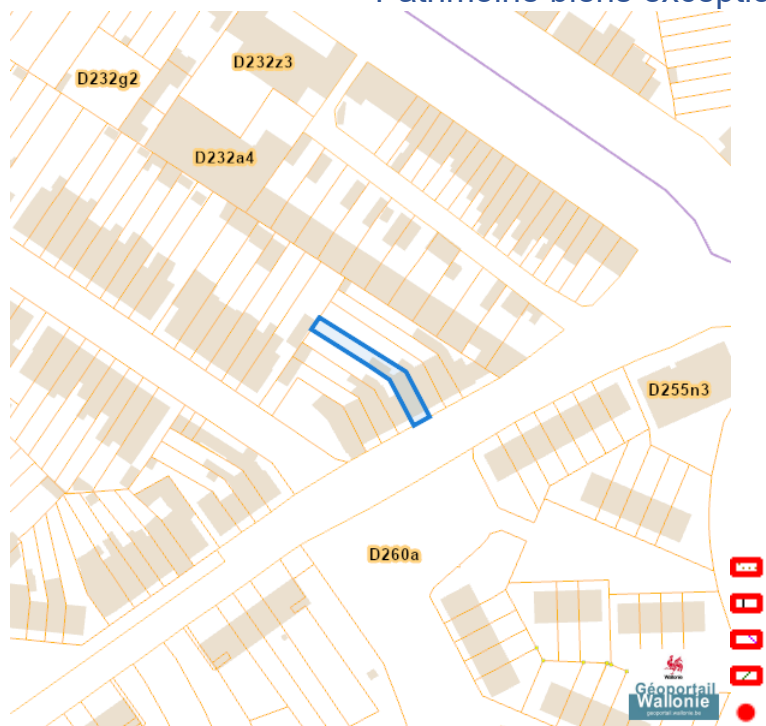


Patrimoine immobilier

Patrimoine biens en liste de sauvegarde

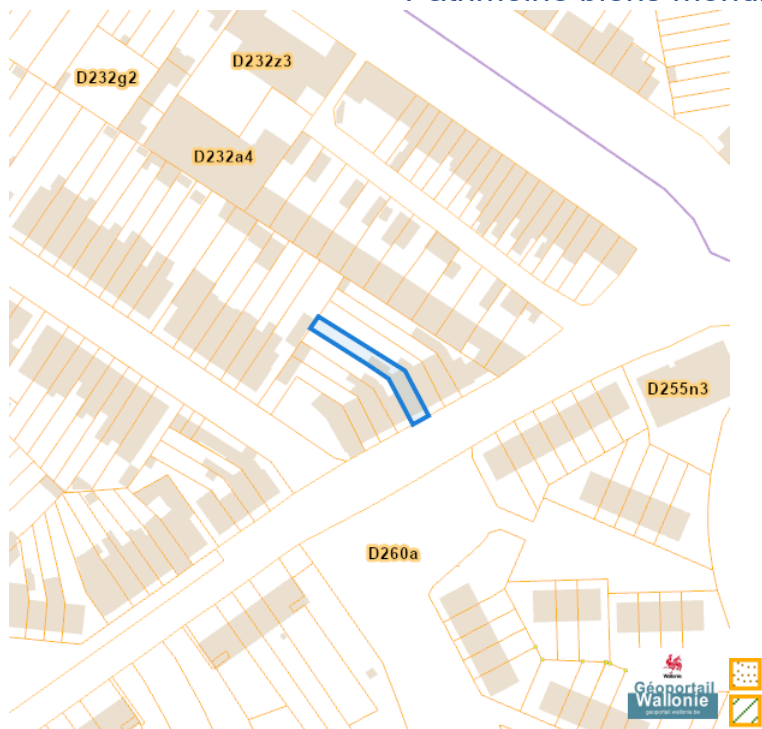


Patrimoine biens exceptionnels

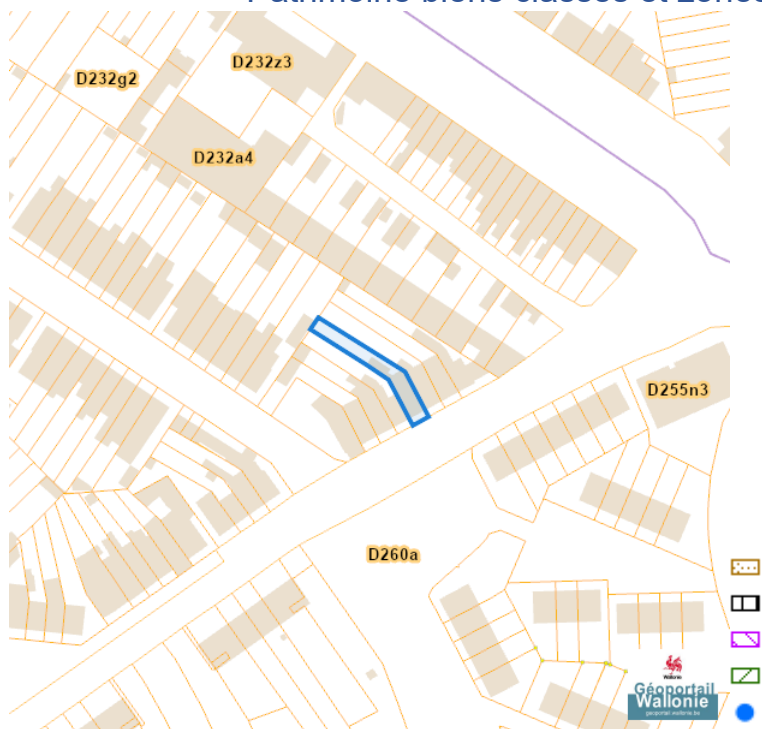


Dossier: 26-TF-0331/001

Patrimoine biens mondiaux

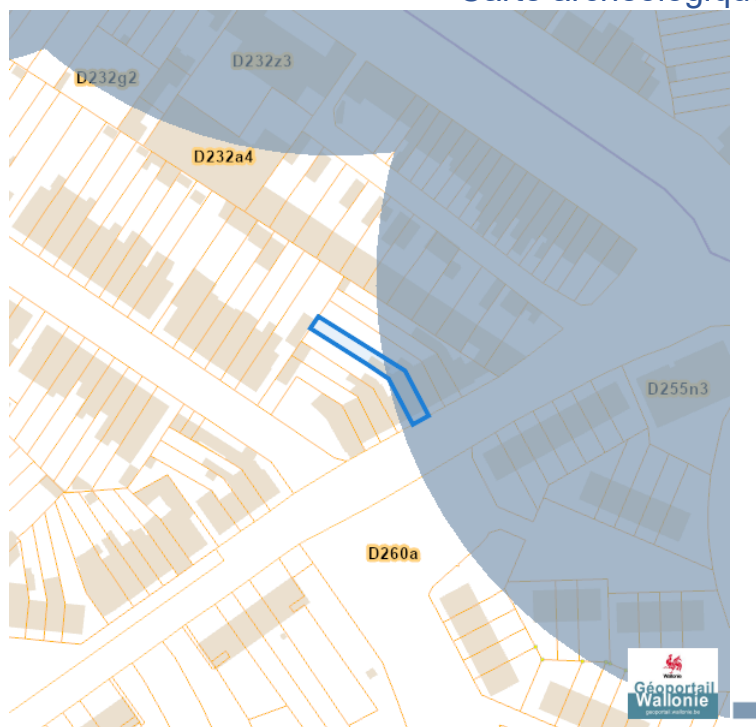


Patrimoine biens classés et zones de protection

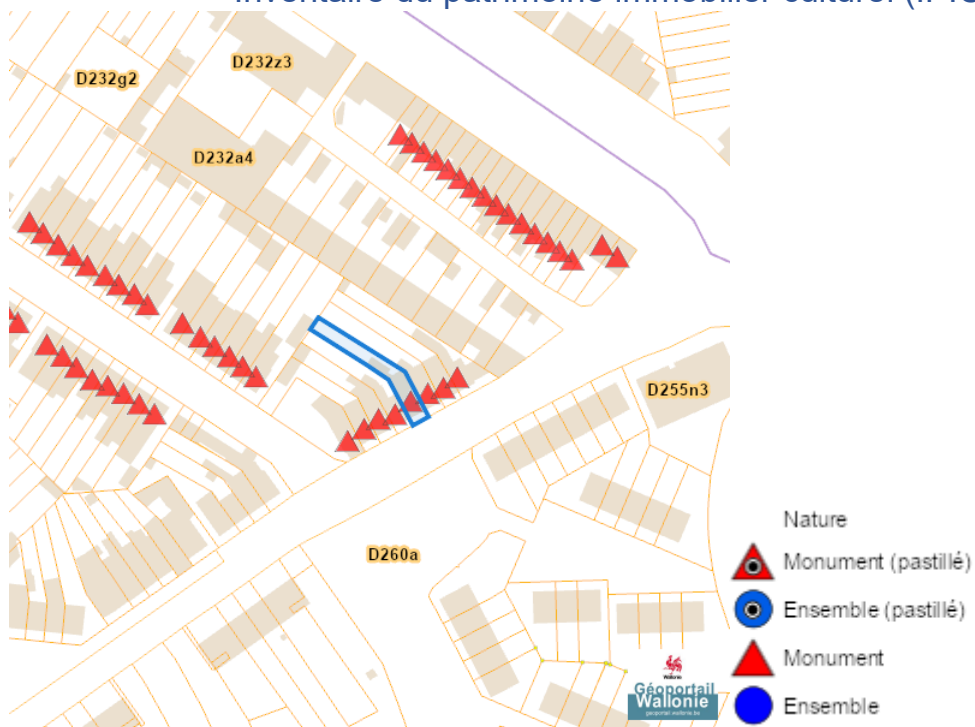


Rue Victor Dejardin 8, 7000 Mons

Carte archéologique



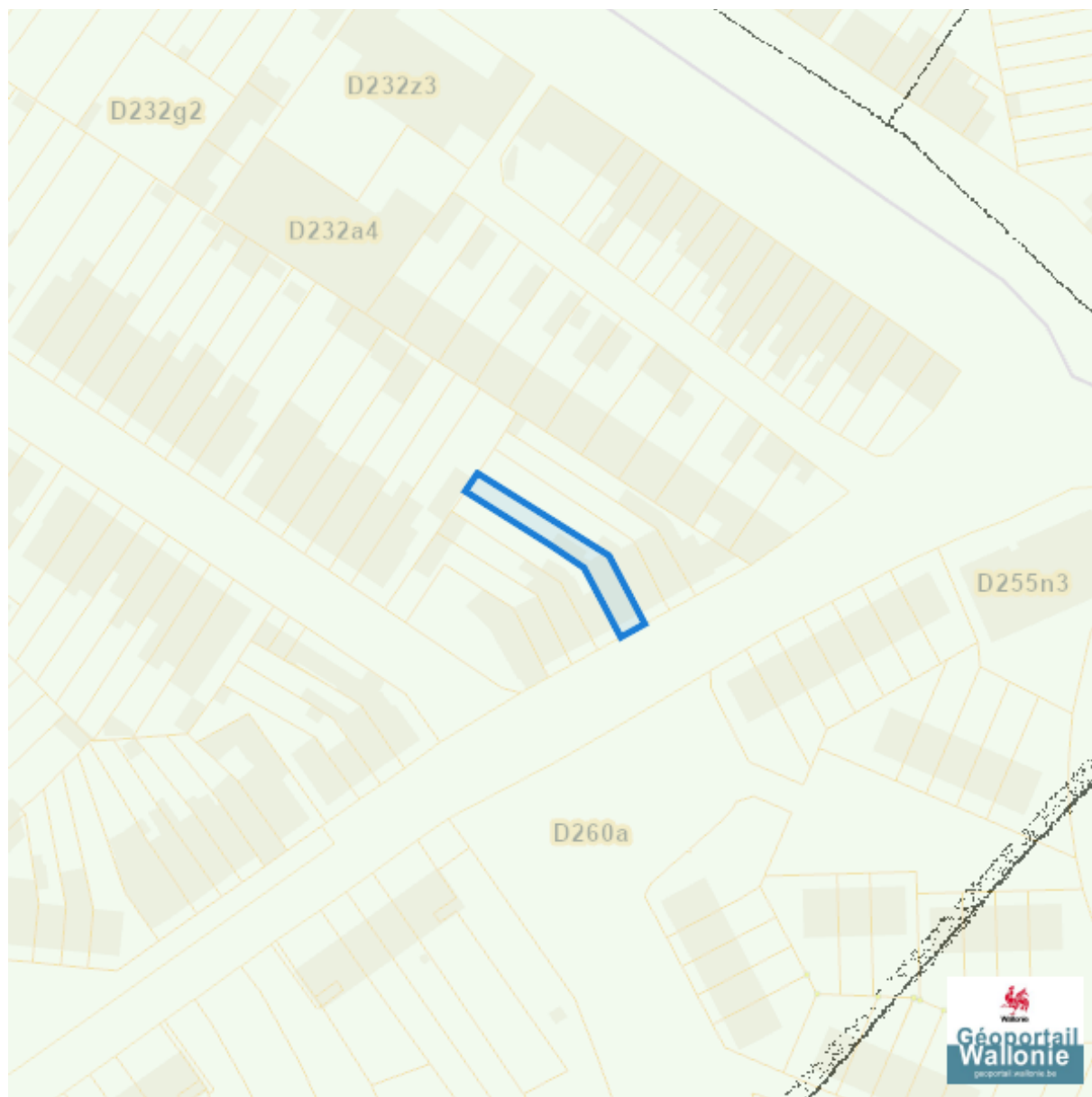
Inventaire du patrimoine immobilier culturel (IPIC)



Dossier: 26-TF-0331/001

Cartes historiques

Atlas des voiries vicinales



Dossier: 26-TF-0331/001

Autres cartes

Réseau routier régional et bornes associées

