

# DC à la carte



---

*Rue de Baudour 77, 7050 Herchies*  
*53040C0541/00L002*

---

[Lieu](#)  
[Environs](#)  
[Cadastre](#)  
[Plan régional](#)  
[Amenagement du territoire](#)  
[Sol et sous-sol](#)  
[Eau](#)  
[Nature](#)  
[Droit de préemption](#)  
[Patrimoine immobilier](#)  
[Cartes historiques](#)  
[Autres cartes](#)

Dossier: 26-TF-0296/001

---

*Lieu*

---

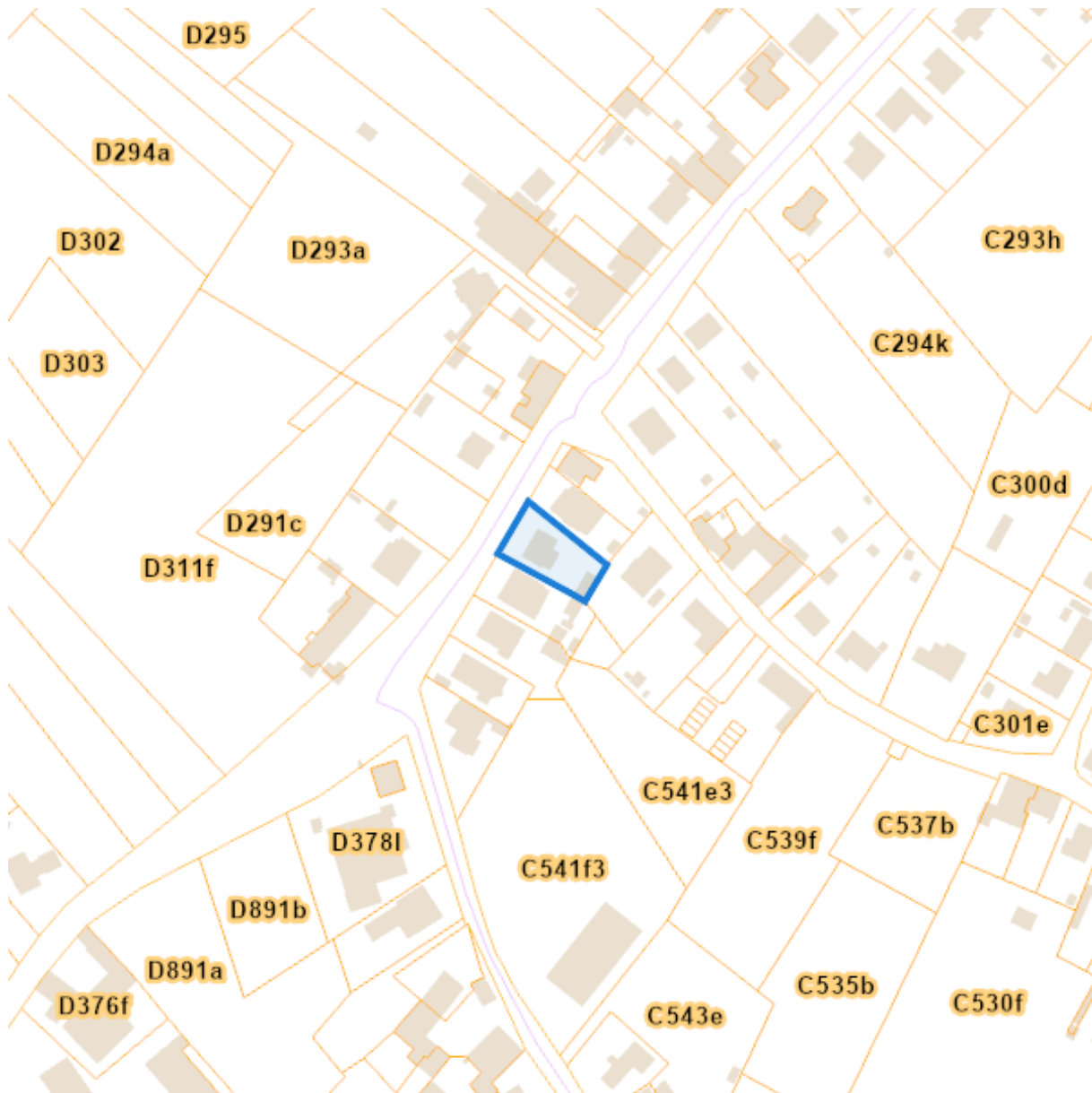


Dossier: 26-TF-0296/001

---

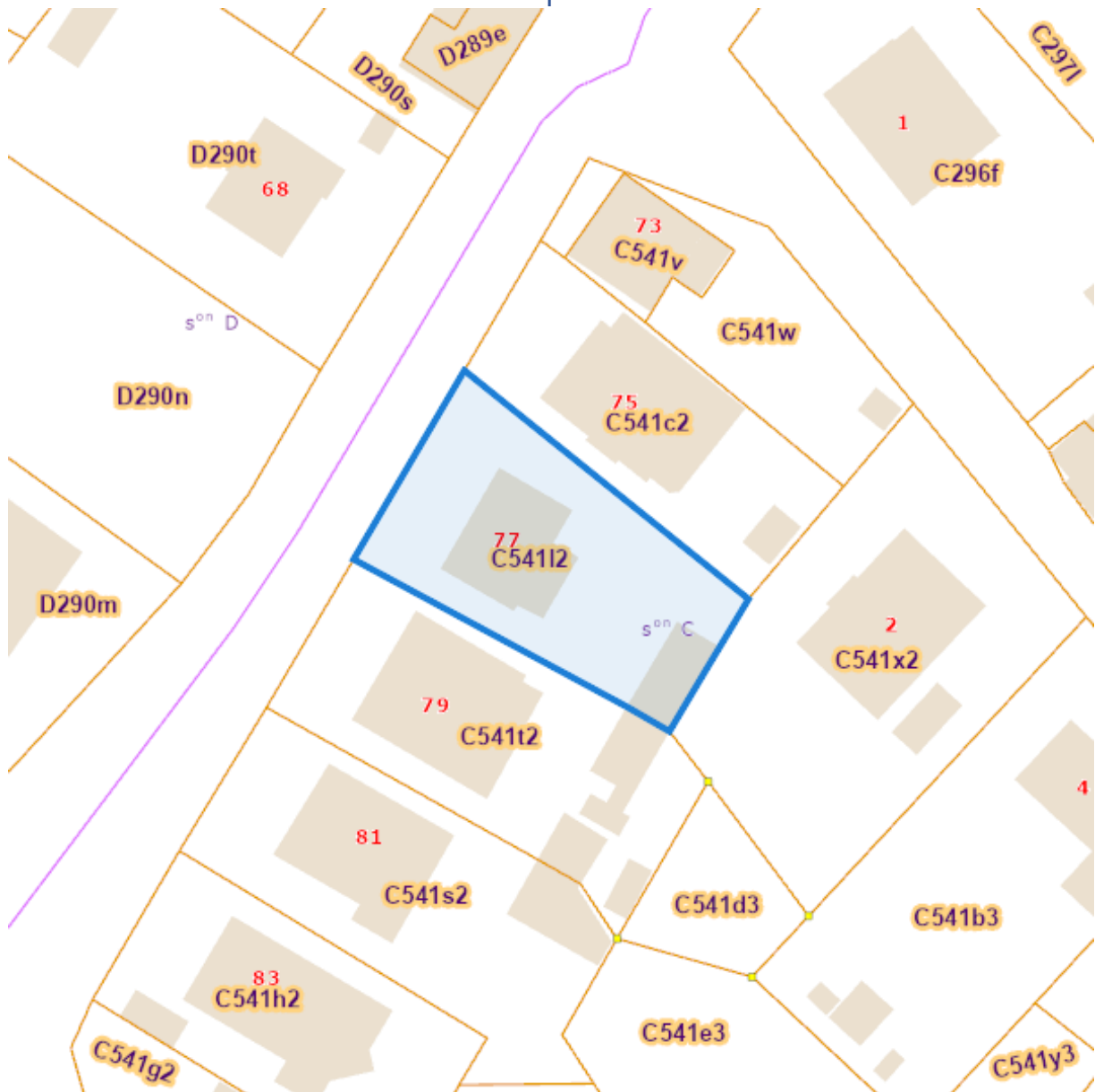
*Environs*

---



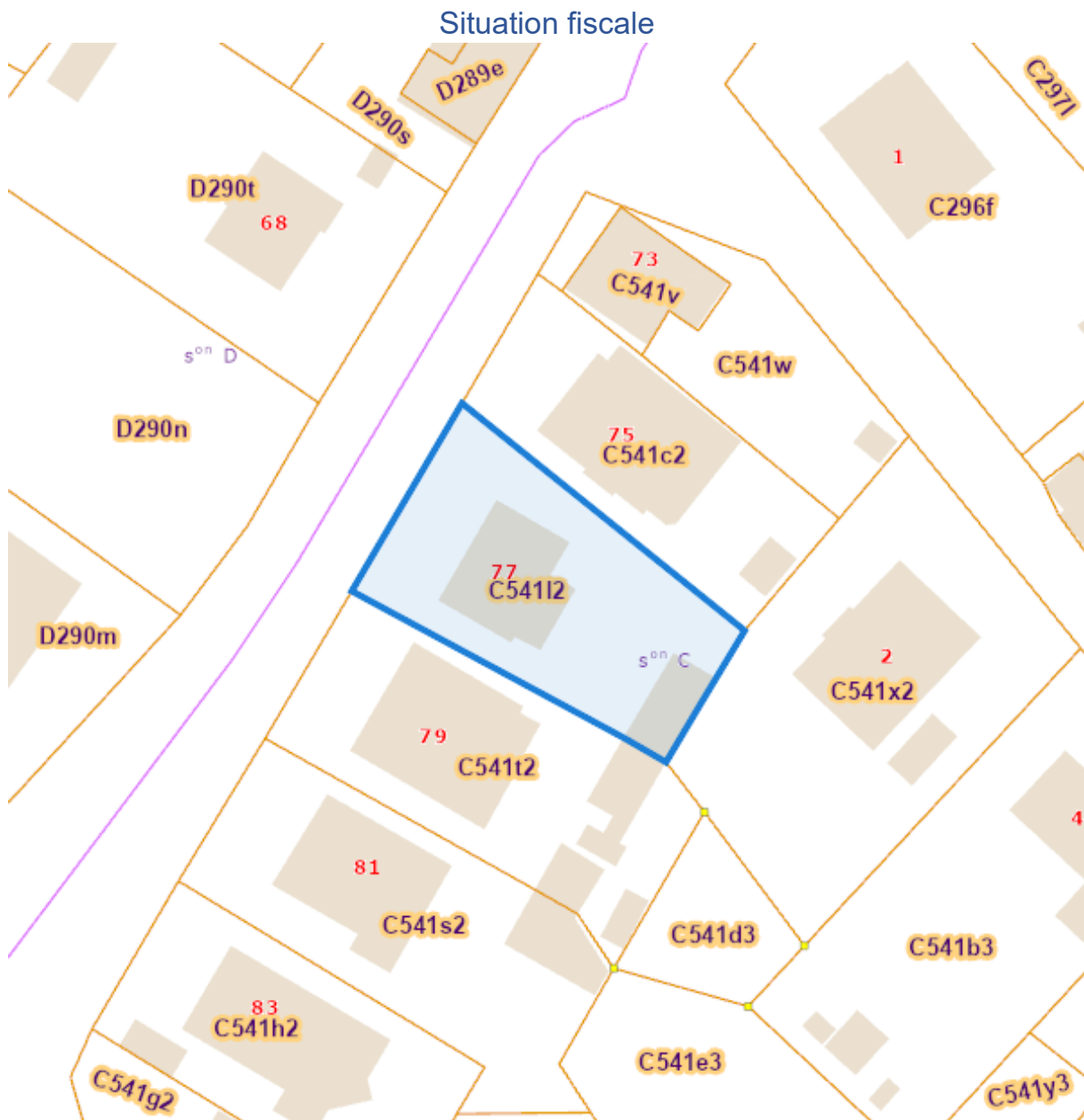
Cadastre

Situation la plus récente



[eservices.minfin.fgov.be](http://eservices.minfin.fgov.be)

Dossier: 26-TF-0296/001



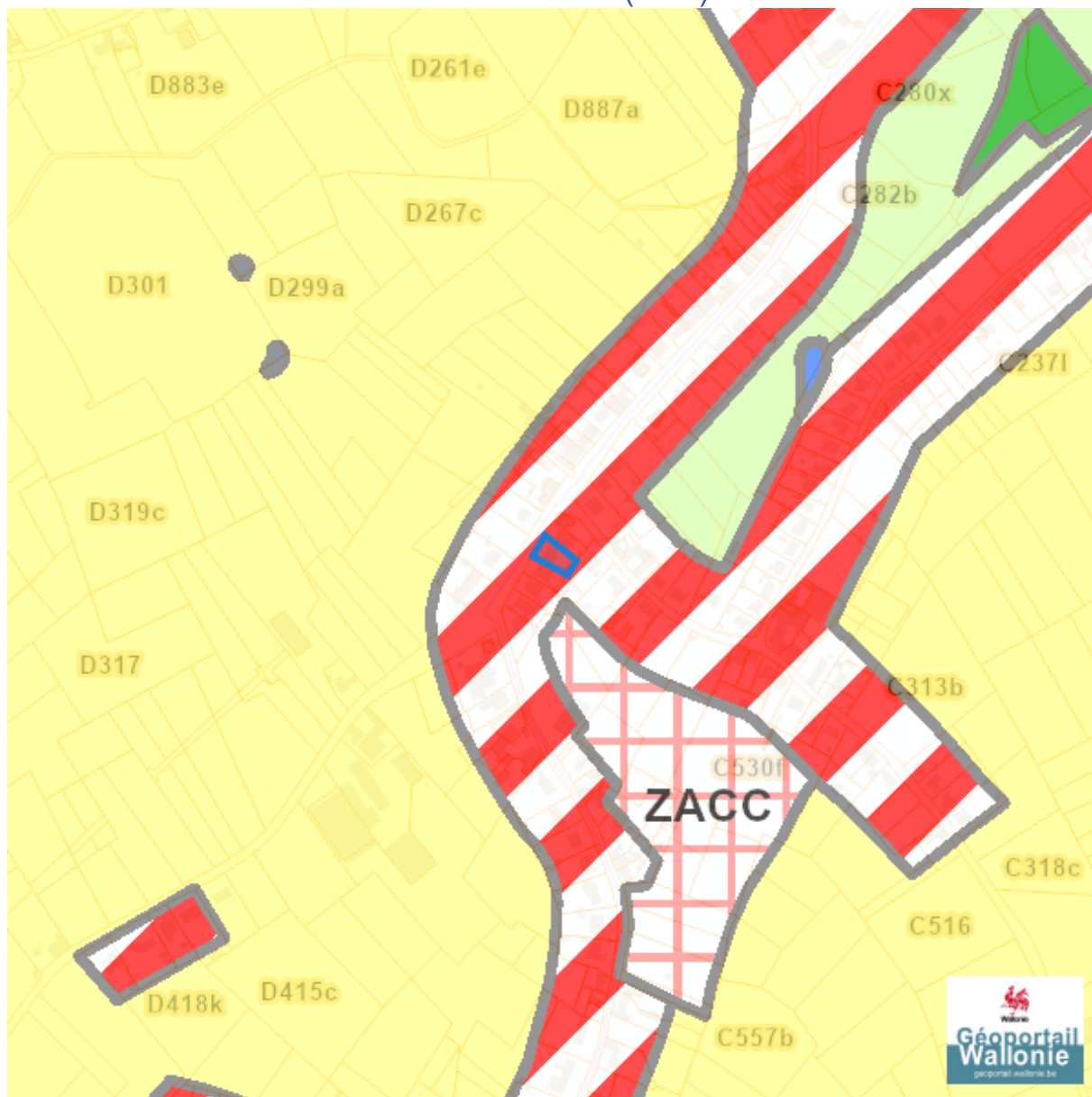
[eservices.minfin.fgov.be](http://eservices.minfin.fgov.be)

---





























Plan régional

---

Plan de secteur (PDS)



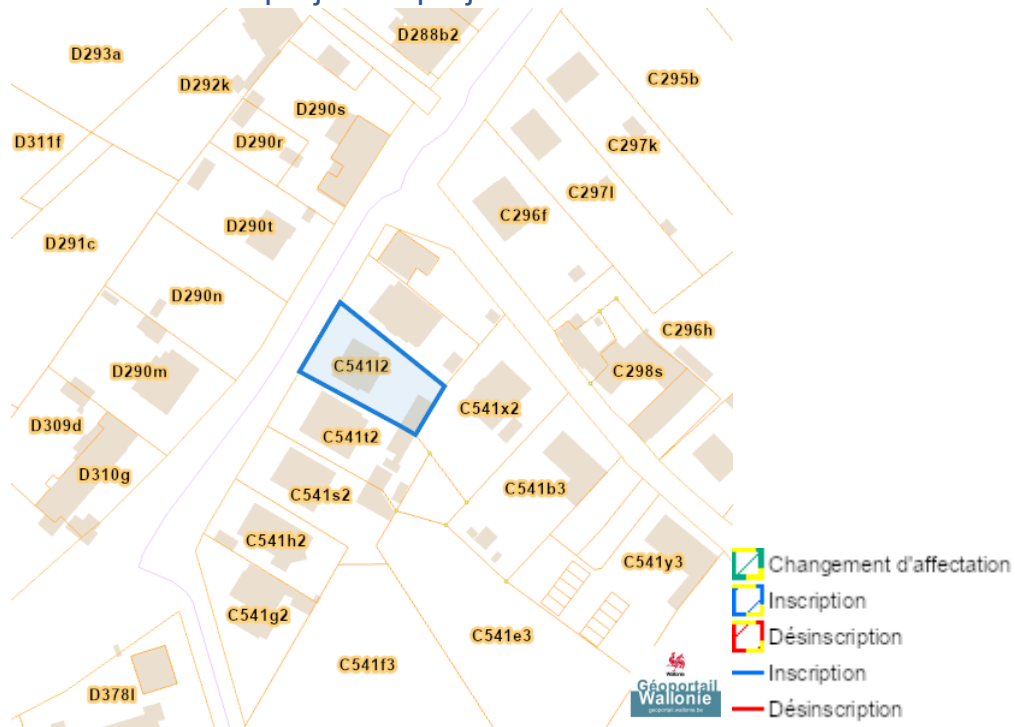
Rue de Baudour 77, 7050 Herchies

	Habitat
	Habitat à caractère rural
	Habitat vert
	Services publics et équipements communautaires
	Centre d'enfouissement technique
	Centre d'enfouissement technique désaffecté
	Loisirs
	Activité économique mixte
	Activité économique industrielle
	Activité économique spécifique Agro-Economique
	Activité économique spécifique Grande Distribution
	Activité économique spécifique Risque majeur
	Dépendances d'extraction
	Extraction à destination agricole
	Extraction à destination forestière
	Extraction à destination espaces verts
	Extraction à destination zone naturelle
	Aménagement communal concerté
	Aménagement communal concerté à caractère économique
	Enjeu communal
	Enjeu régional
	Agricole
	Forestière
	Espaces verts
	Naturelle
	Parc
	Eau
	Non affectée ("zone blanche")

Dossier: 26-TF-0296/001

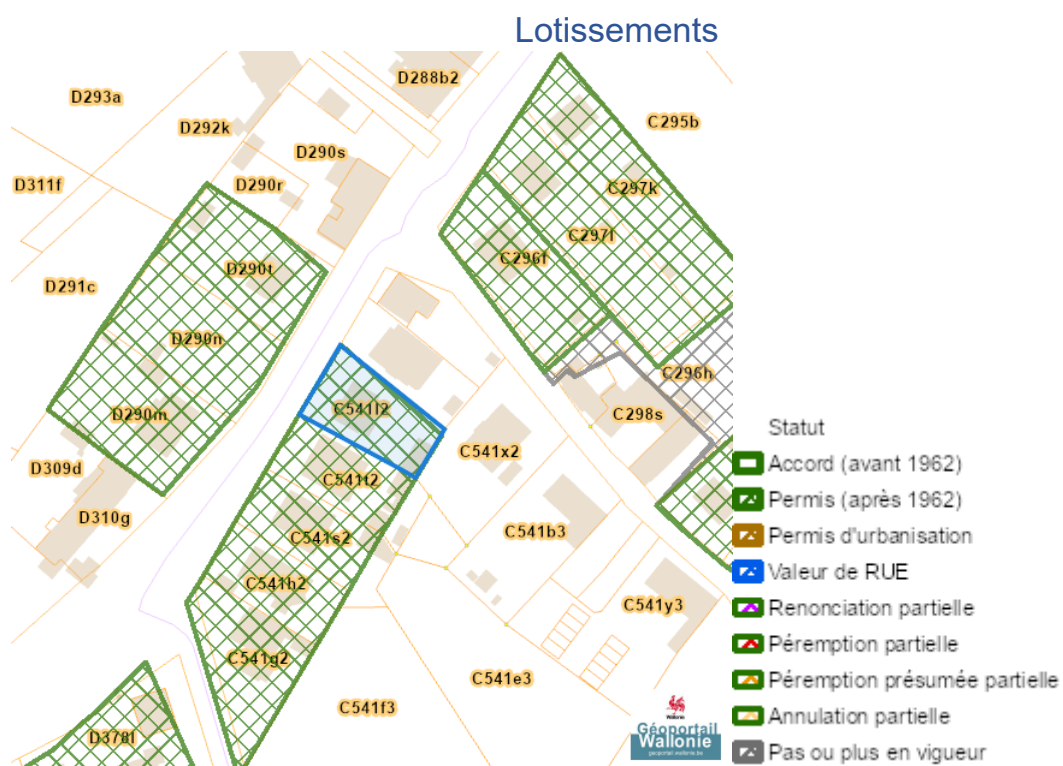
Rue de Baudour 77, 7050 Herchies

## Avant-projets et projets de modification du Plan du Secteur



Dossier: 26-TF-0296/001

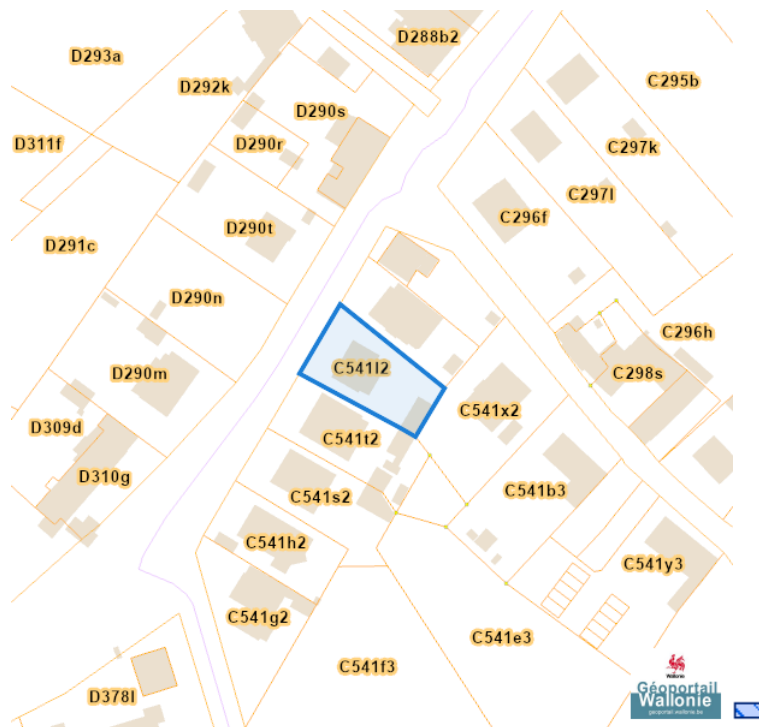
## Aménagement du territoire



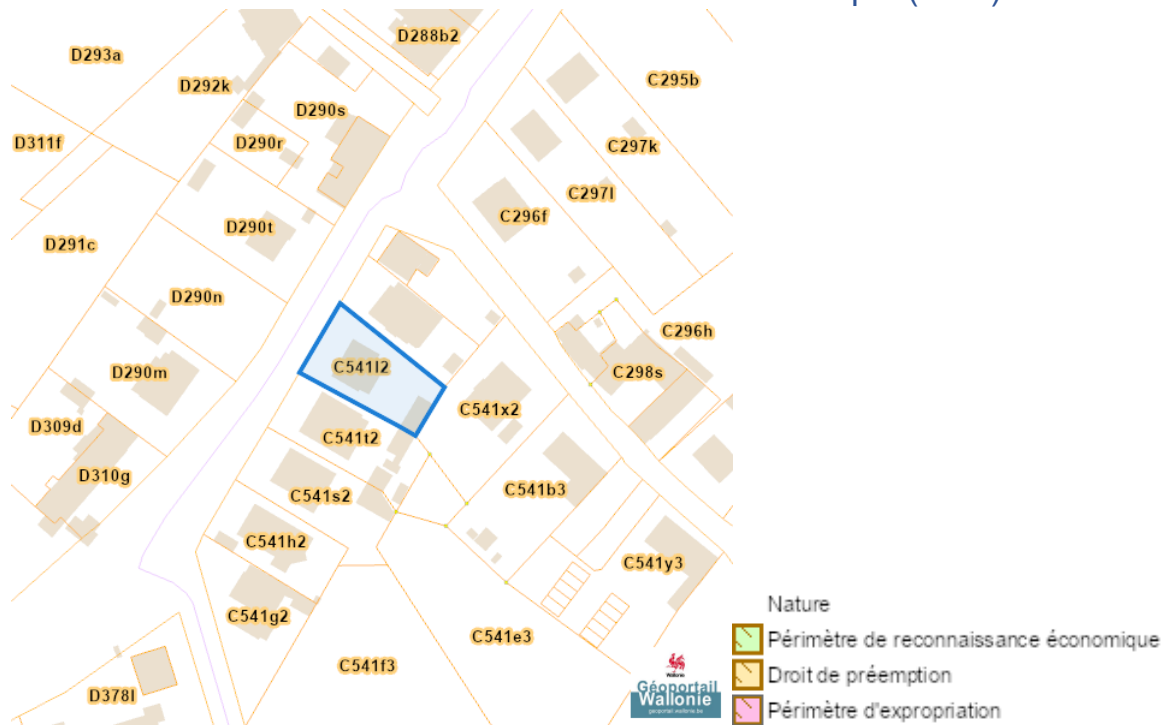
Dossier: 26-TF-0296/001

Rue de Baudour 77, 7050 Herchies

## Périmètres de remembrement urbain (PRU)



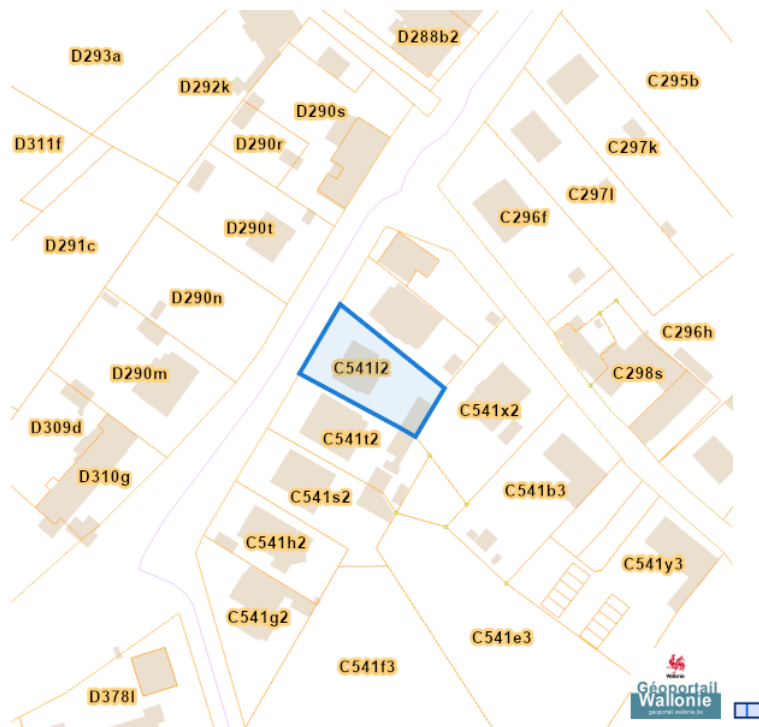
## Périmètres de reconnaissance économique (PRE)



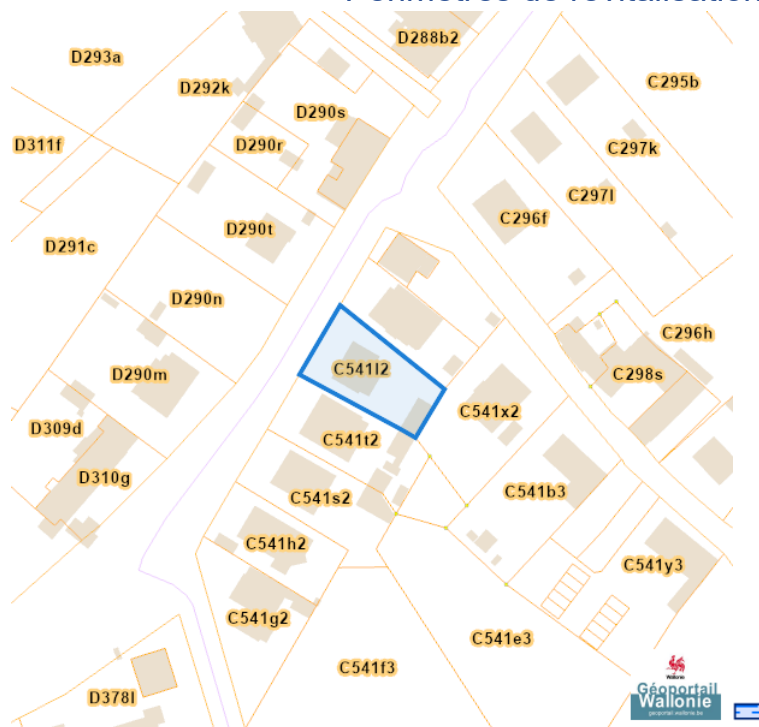
Dossier: 26-TF-0296/001

Rue de Baudour 77, 7050 Herchies

## Périmètres de rénovation urbaine



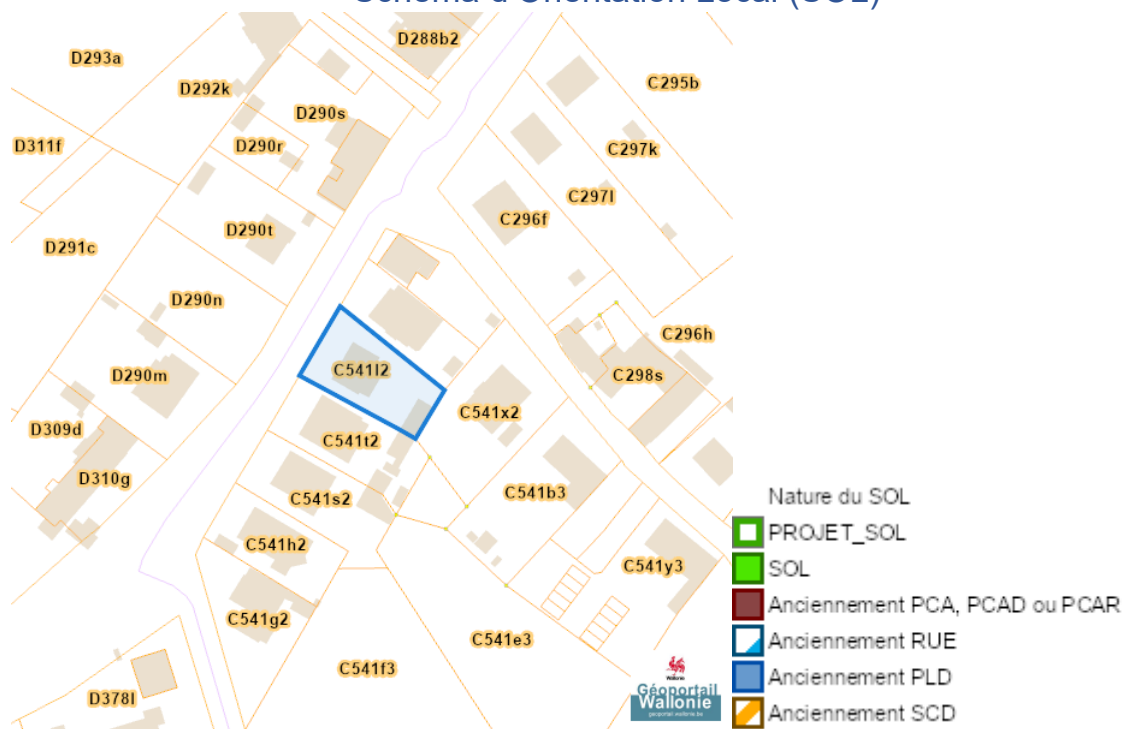
## Périmètres de revitalisation urbaine



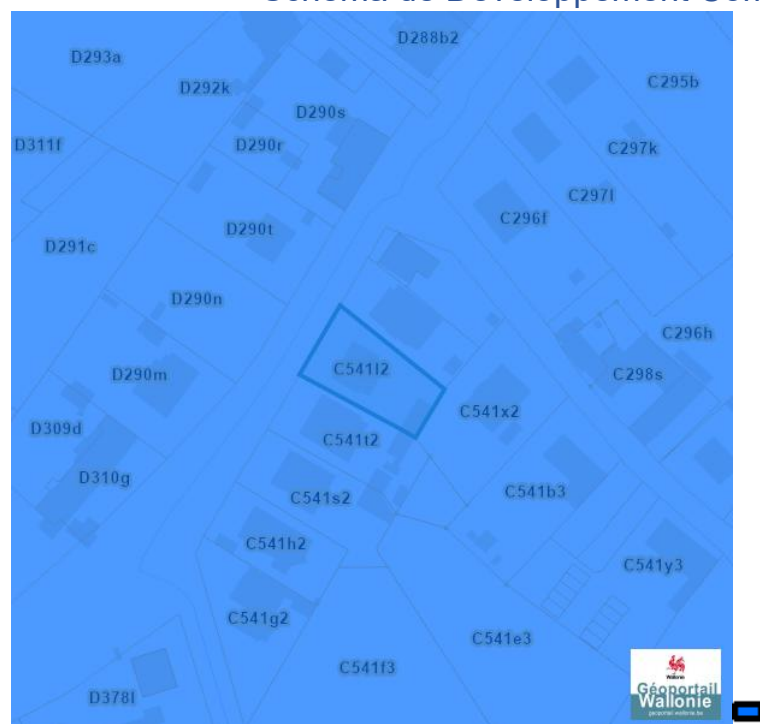
Dossier: 26-TF-0296/001

Rue de Baudour 77, 7050 Herchies

## Schéma d'Orientation Local (SOL)

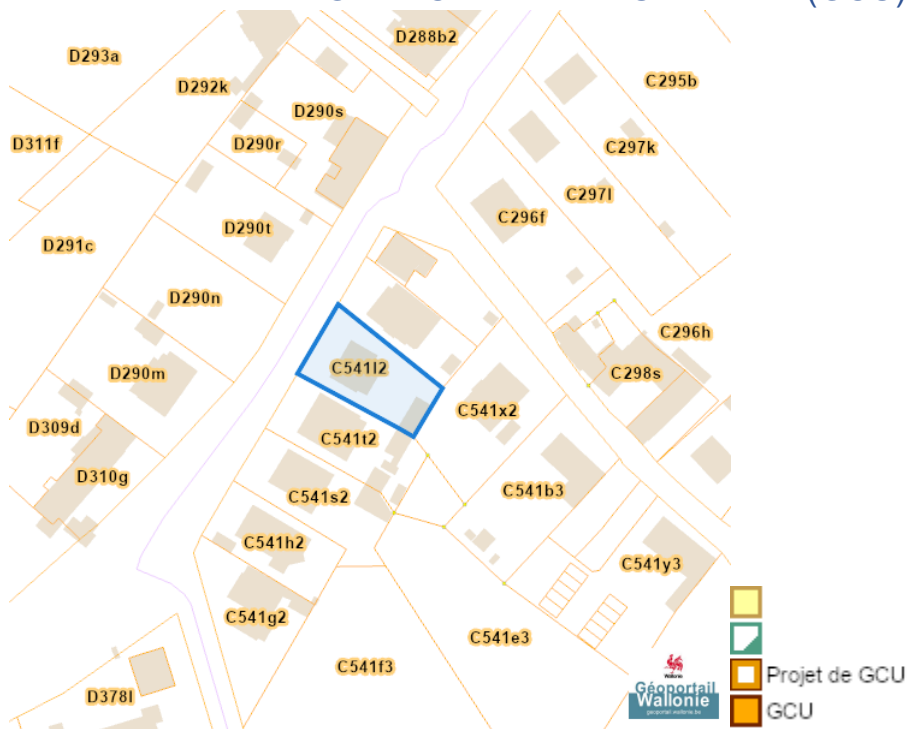


## Schéma de Développement Communal (SDC)

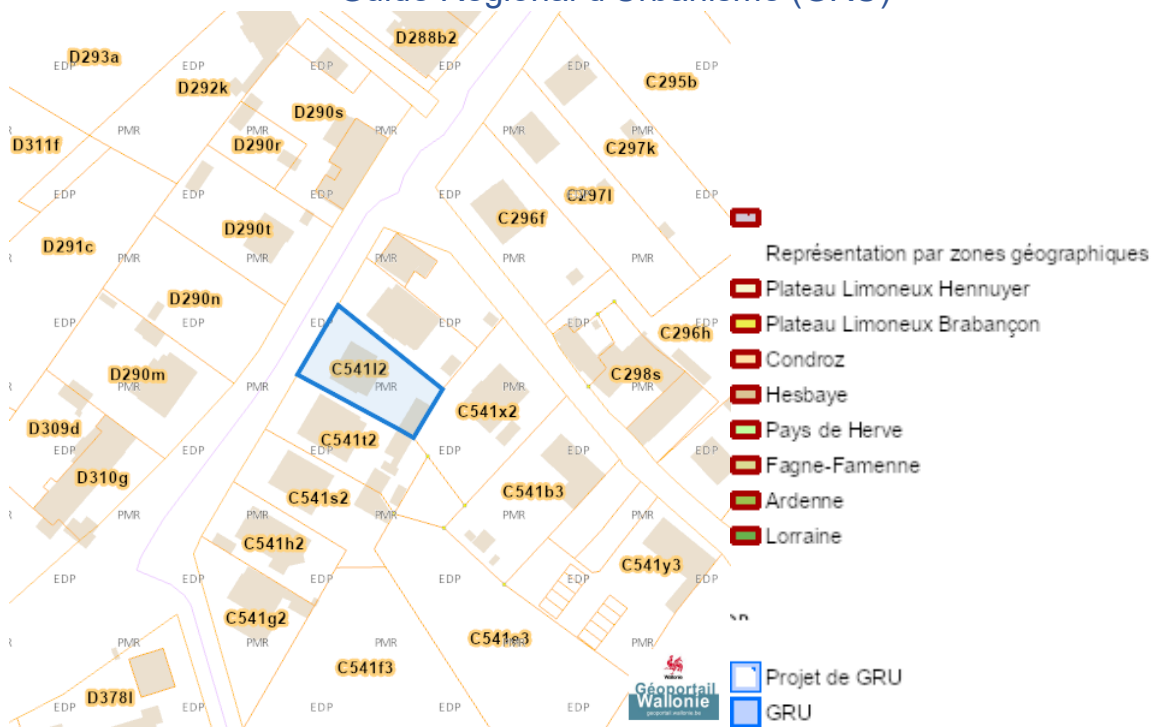


Dossier: 26-TF-0296/001

### Guide Communal d'Urbanisme (GCU)

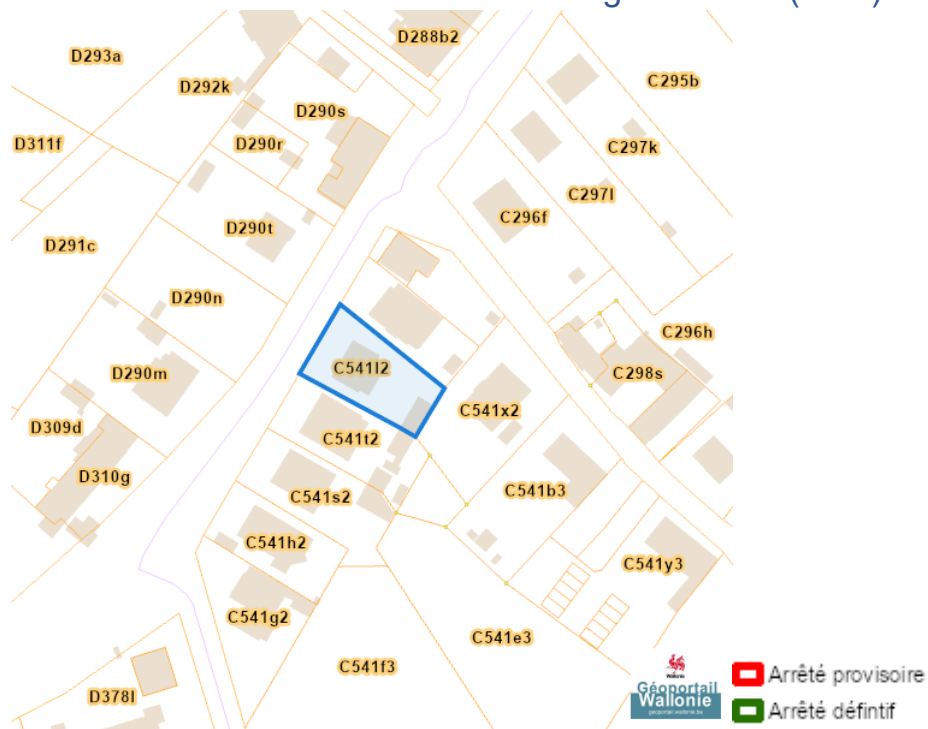


### Guide Régional d'Urbanisme (GRU)

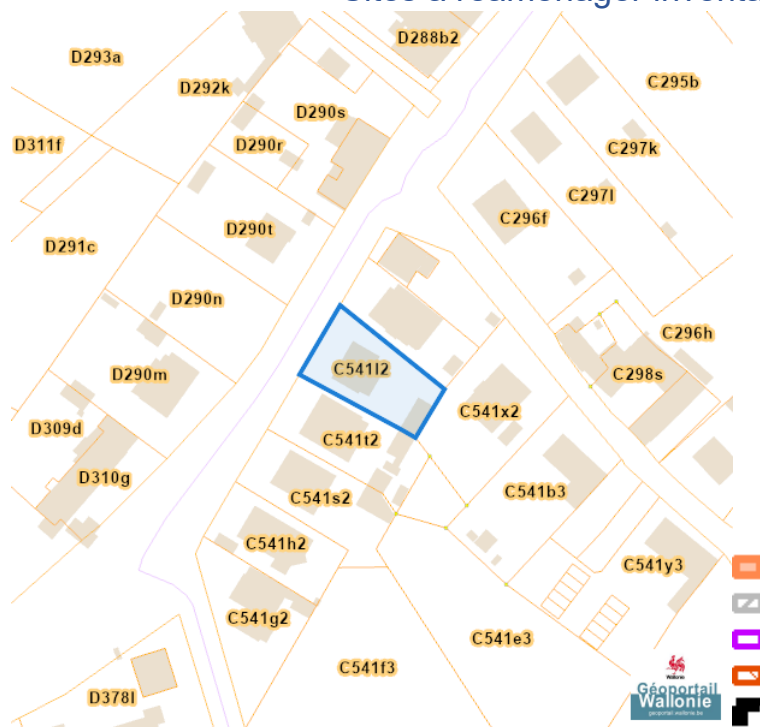


Rue de Baudour 77, 7050 Herchies

## Sites à réaménager de droit (SAR)



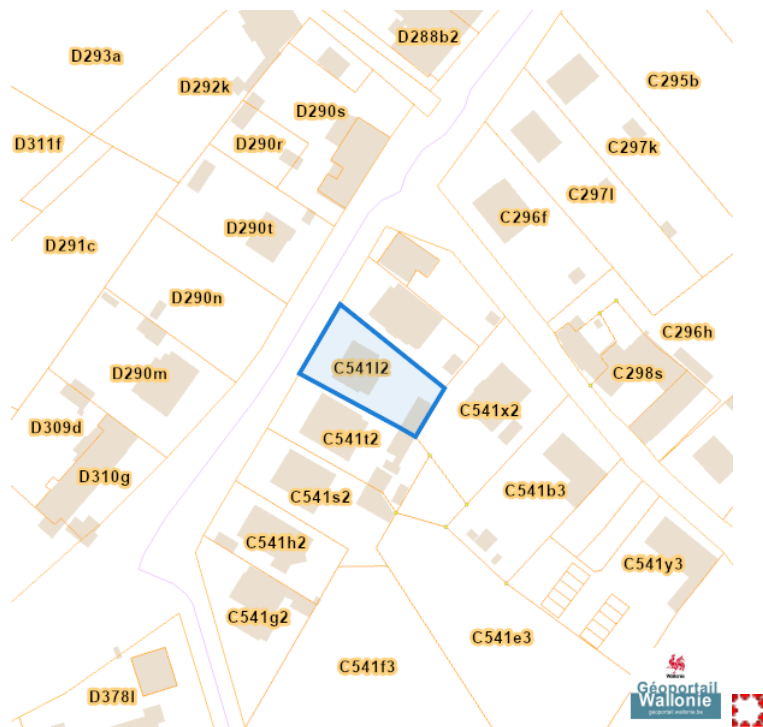
## Sites à réaménager inventaire (ISA)



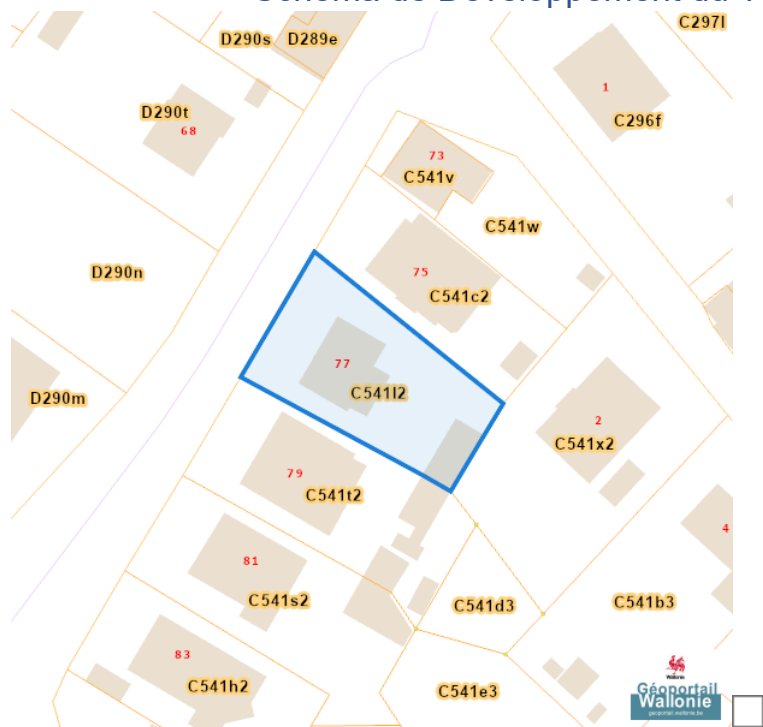
Dossier: 26-TF-0296/001

Rue de Baudour 77, 7050 Herchies

### Taxation des bénéfices résultant d'une révision du plan de secteur

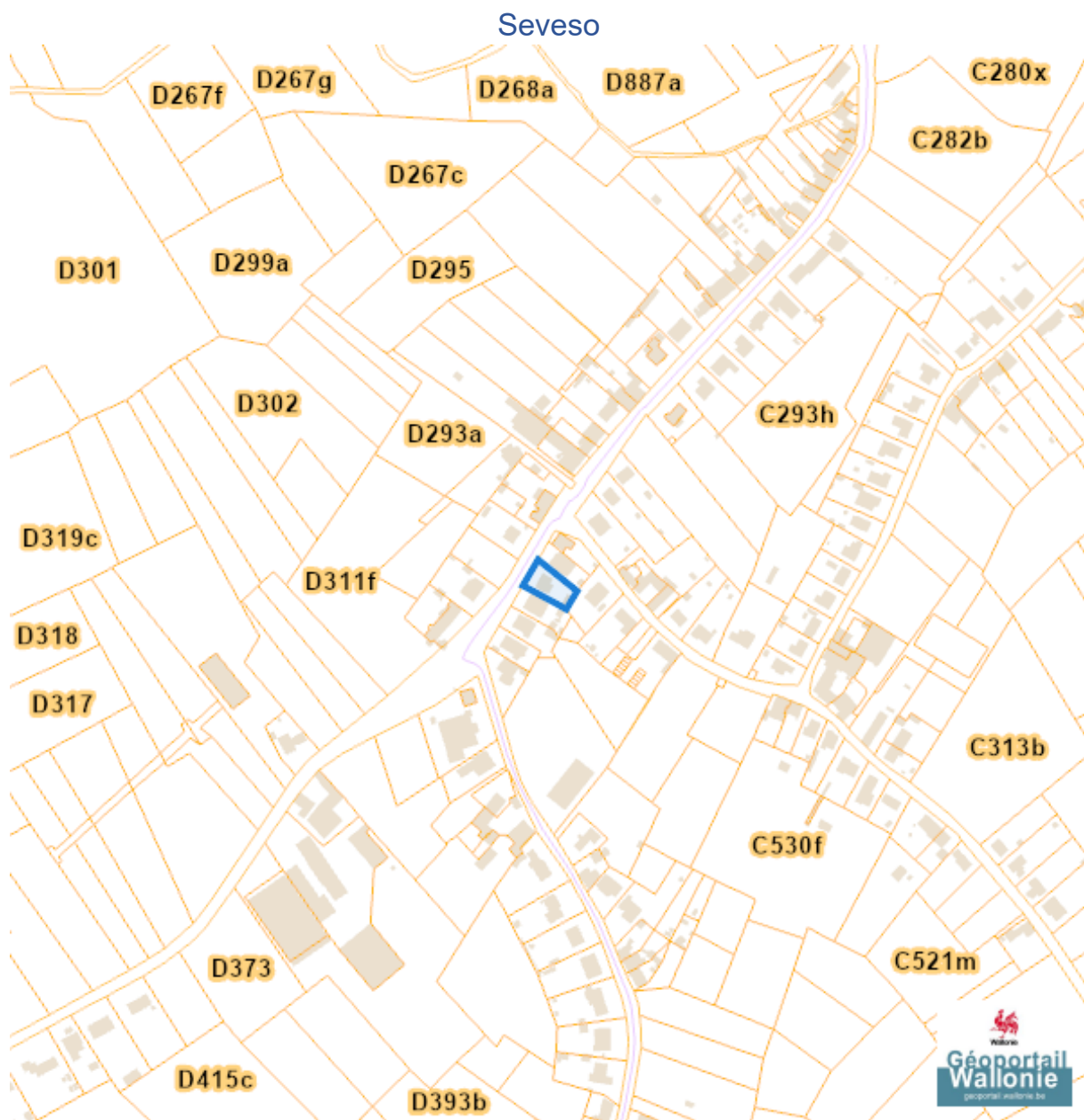









### Schéma de Développement du Territoire (SDT)



Dossier: 26-TF-0296/001

Rue de Baudour 77, 7050 Herchies



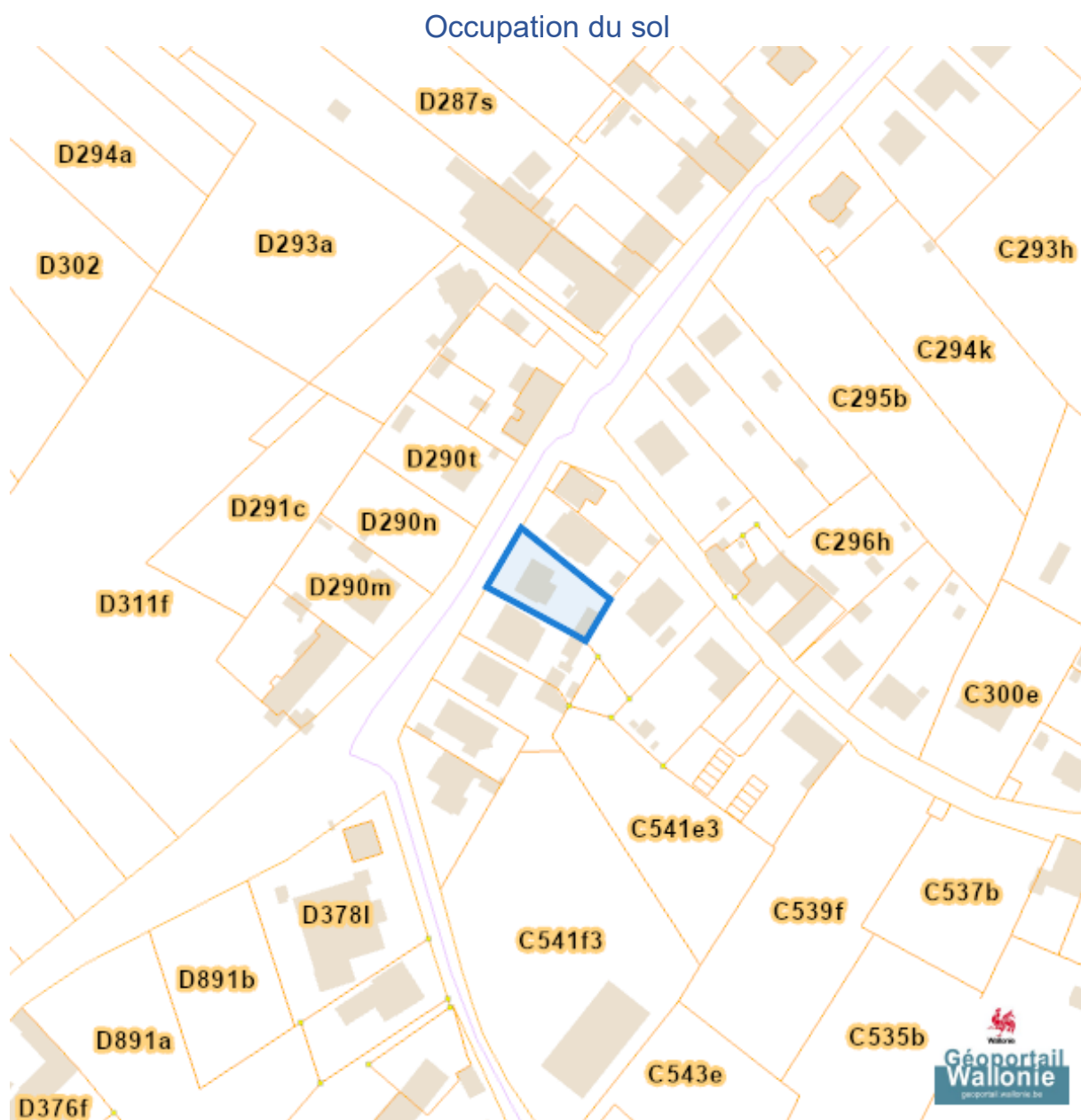
-  Zone vulnérable basée sur un risque de probabilité d'effets dangereux supérieure à E-5 et sur une distance de 100m autour du site SEVESO
-  Zone vulnérable basée sur un risque de probabilité d'effets dangereux comprise entre E-5 et E-6 et sur une distance de 200m autour du site SEVESO
-  Zone vulnérable basée sur une courbe provisoire de risque et sur une distance de 200m autour du site SEVESO
- Seuil SEVESO
-  Petits seuils SEVESO
-  Grands seuils SEVESO
- Seuil SEVESO
-  Petits seuils SEVESO
-  Grands seuils SEVESO

Dossier: 26-TF-0296/001

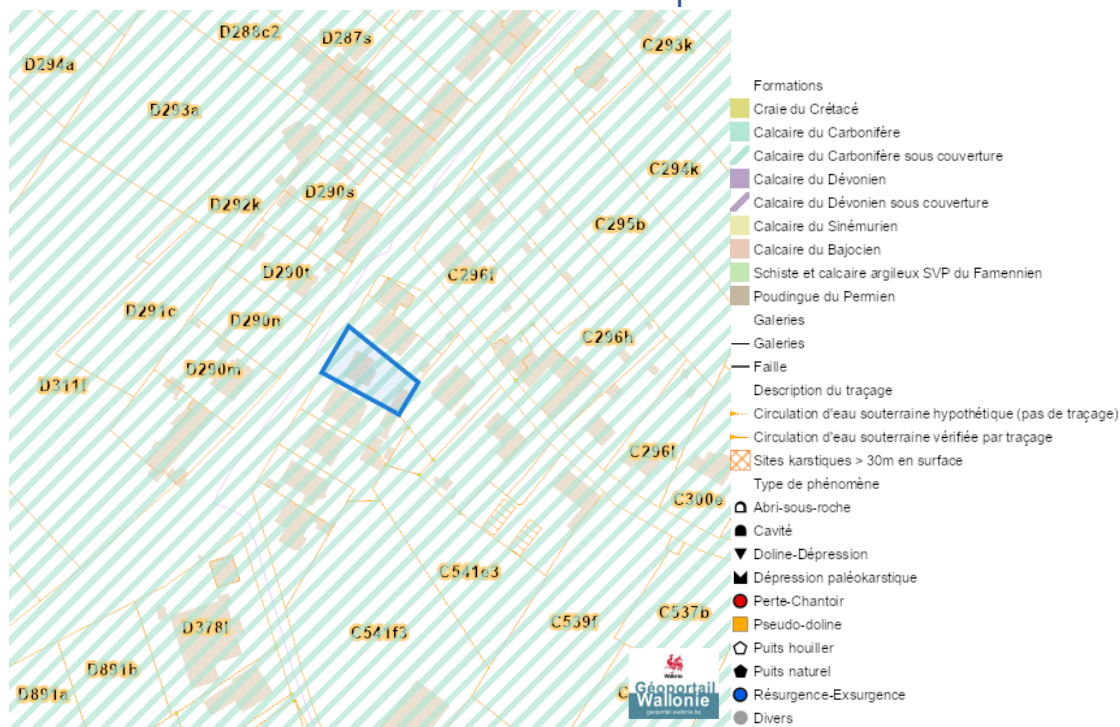
---

*Sol et sous-sol*

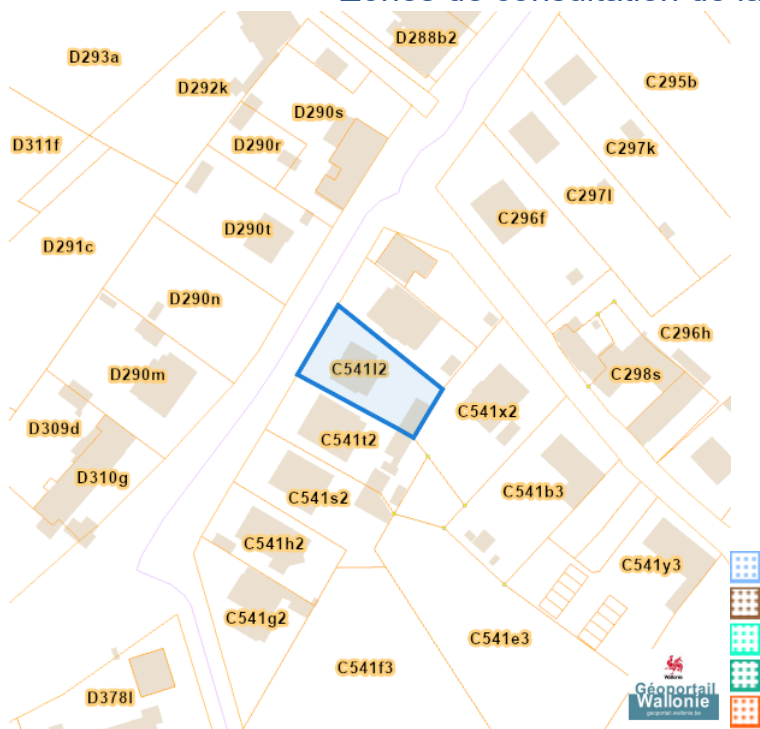
---



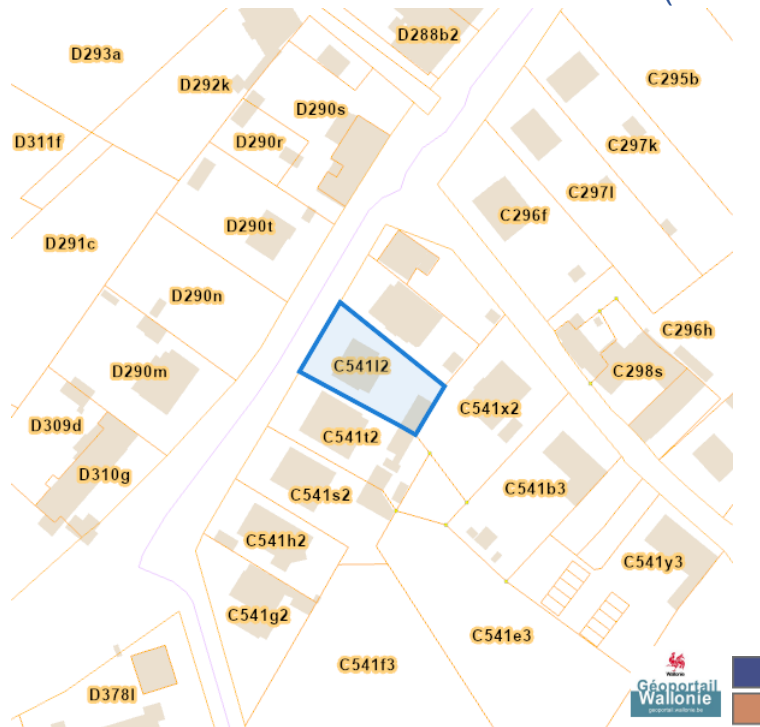
### Sites Karstiques



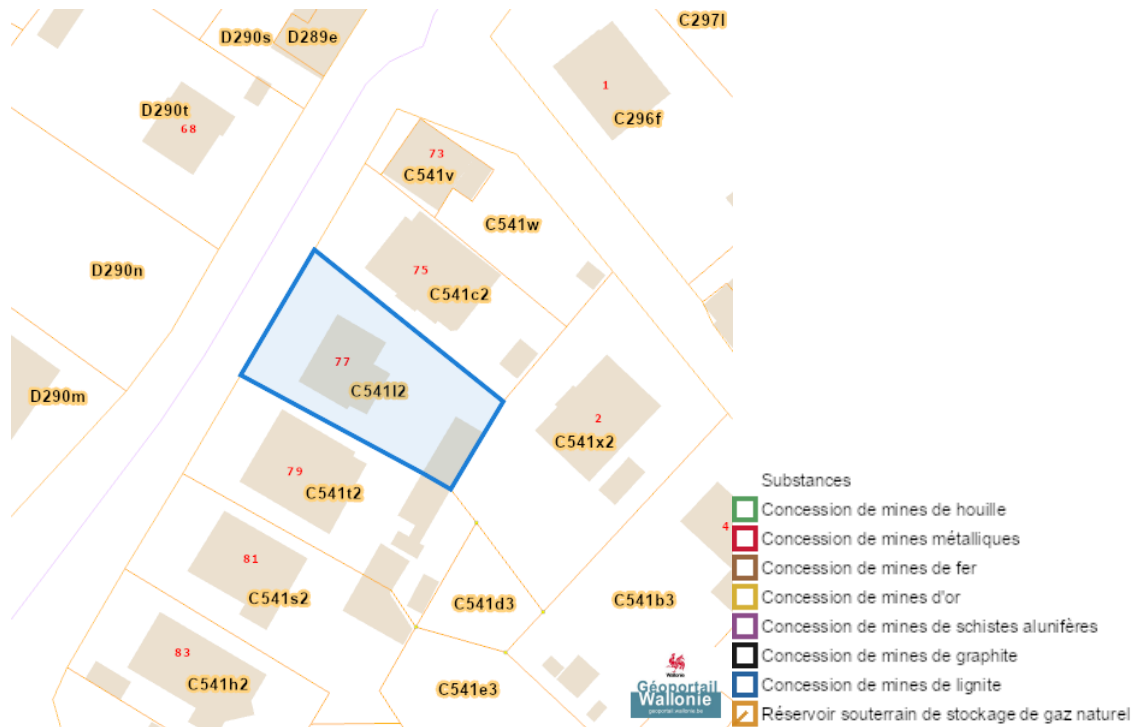
### Zones de consultation de la DRIGM



### Etat des sols (BDES)

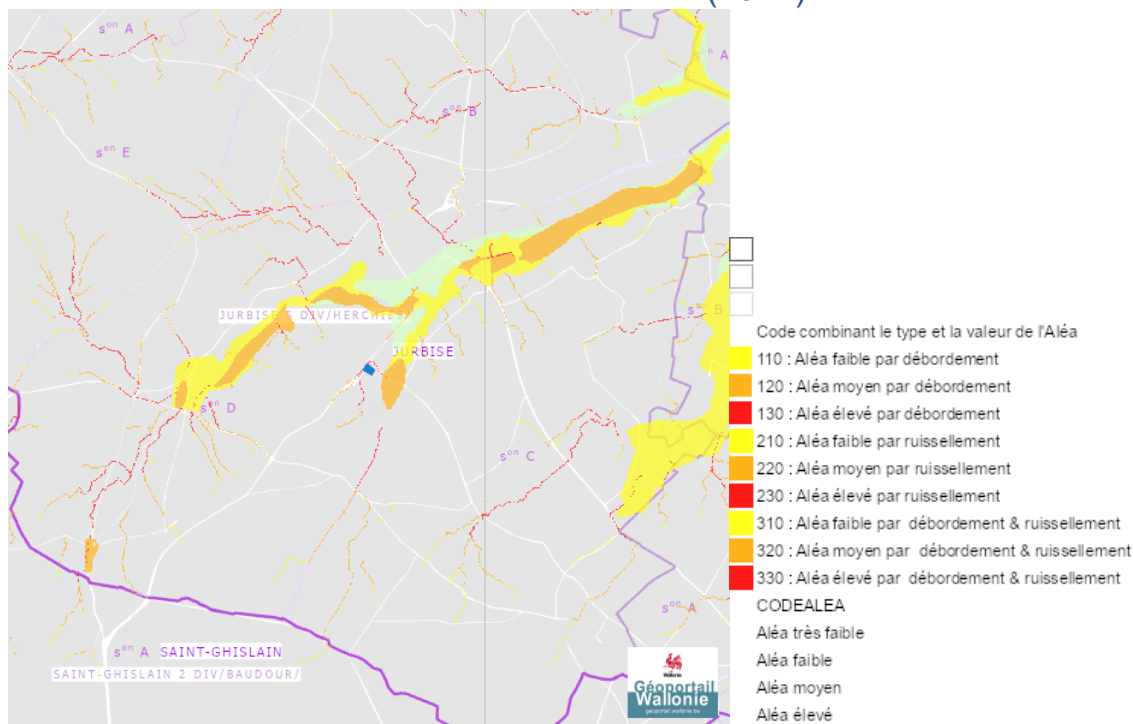


### Concessions minières

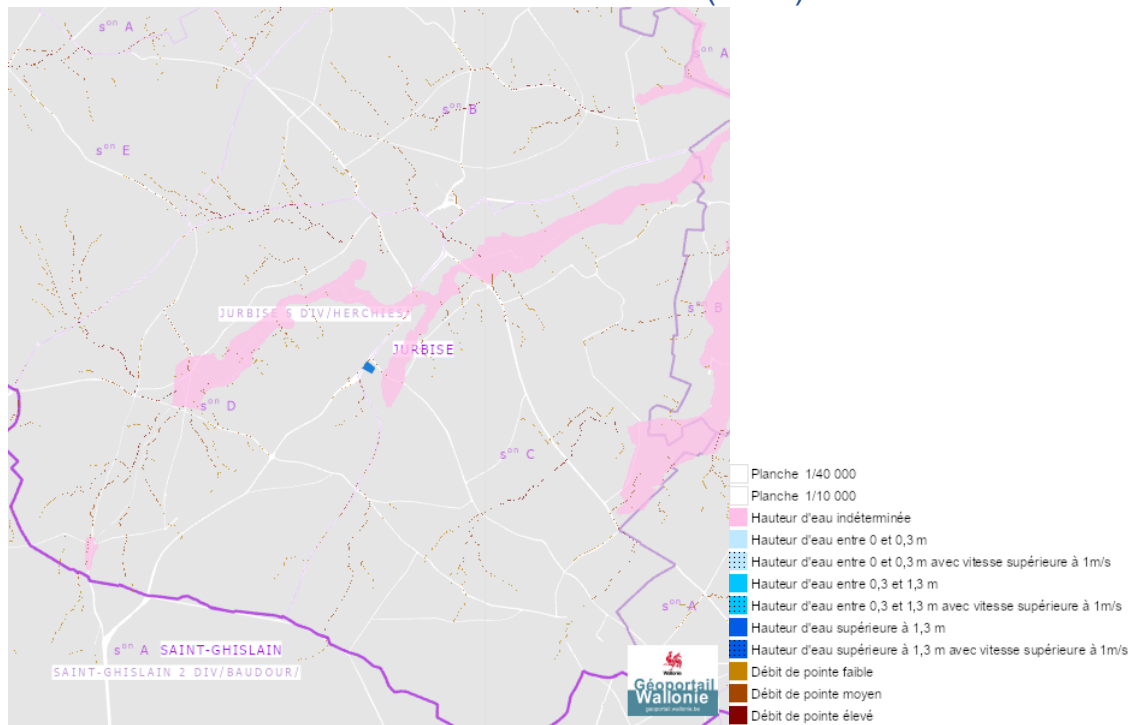


Eau

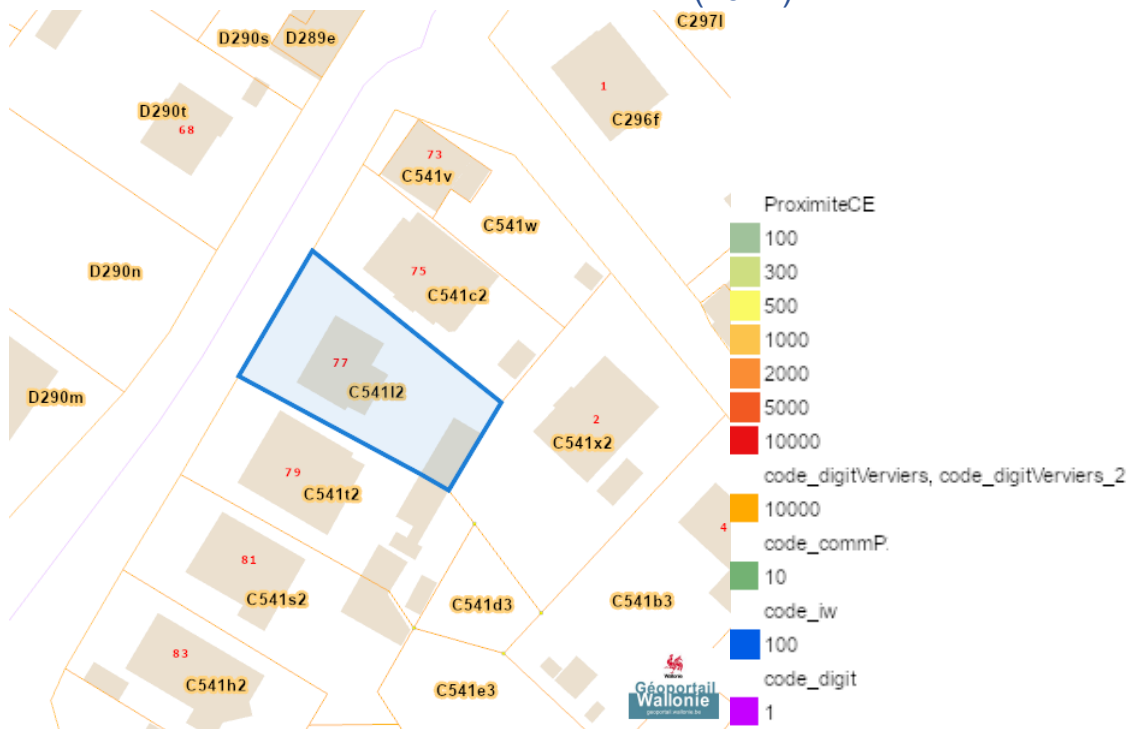
Aléa d' inondation (2021)



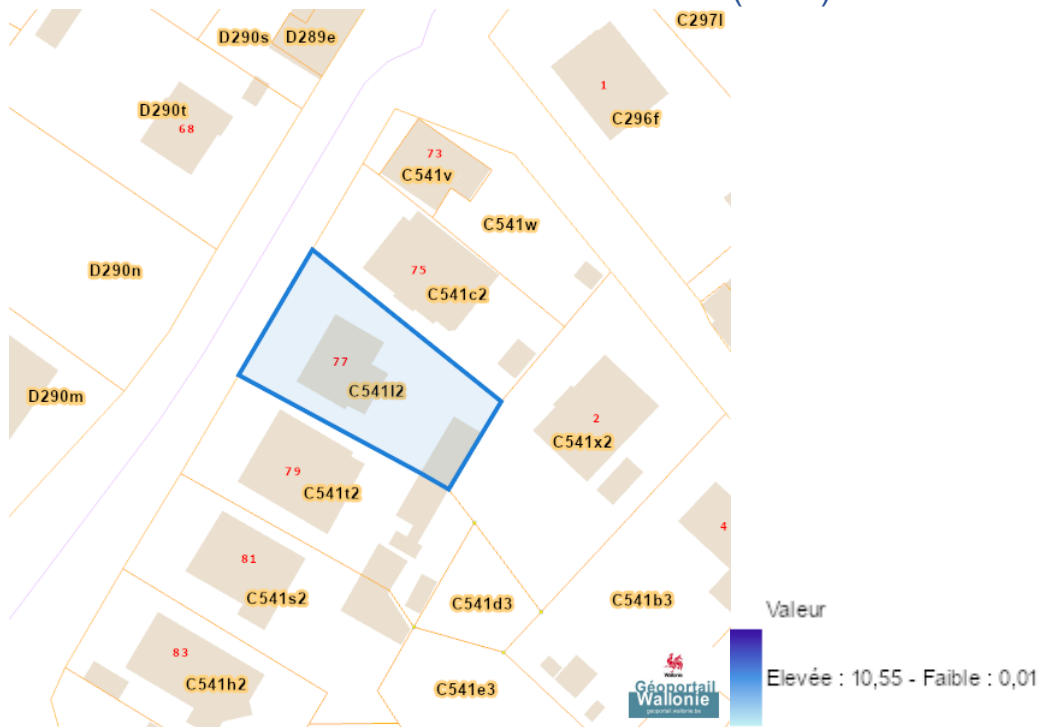
Zones inondables (2021)



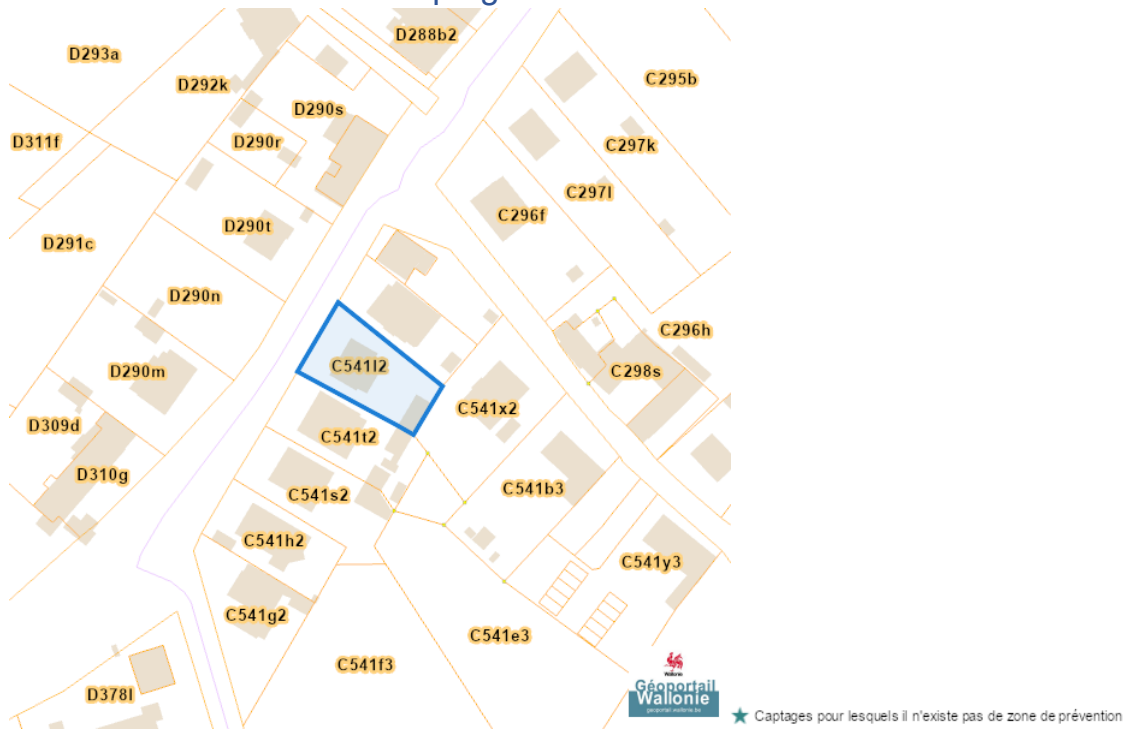
### Zones inondees (2021)



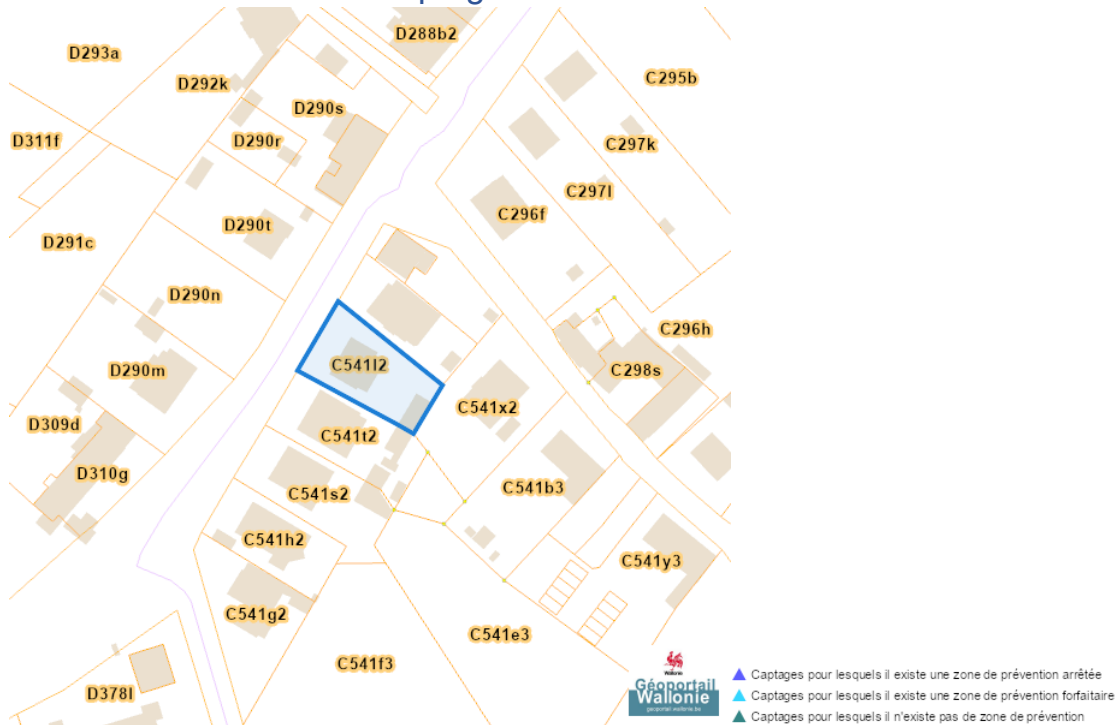
### Zones inondees IDW (2021)



### Captages en eaux de surface

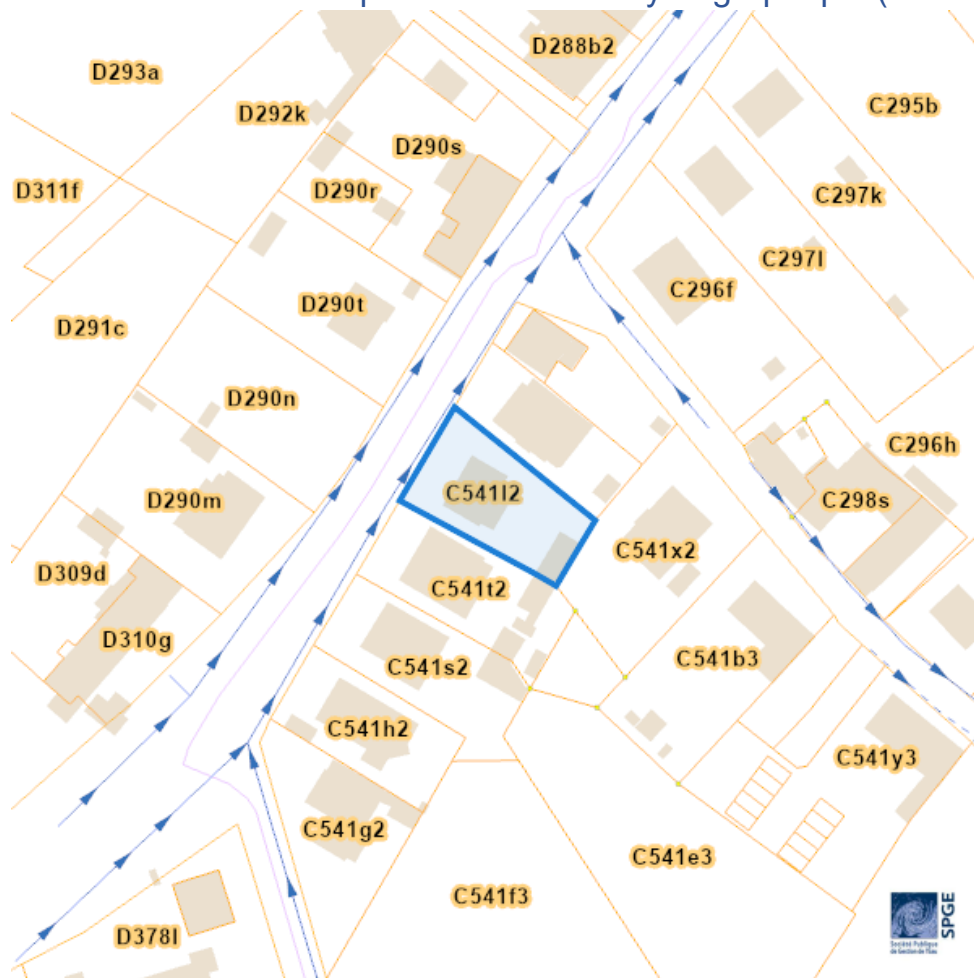


### Captages en eaux souterraines



Rue de Baudour 77, 7050 Herchies

### Plan d'Assainissement par Sous-bassin Hydrographique (PASH)



Dossier: 26-TF-0296/001

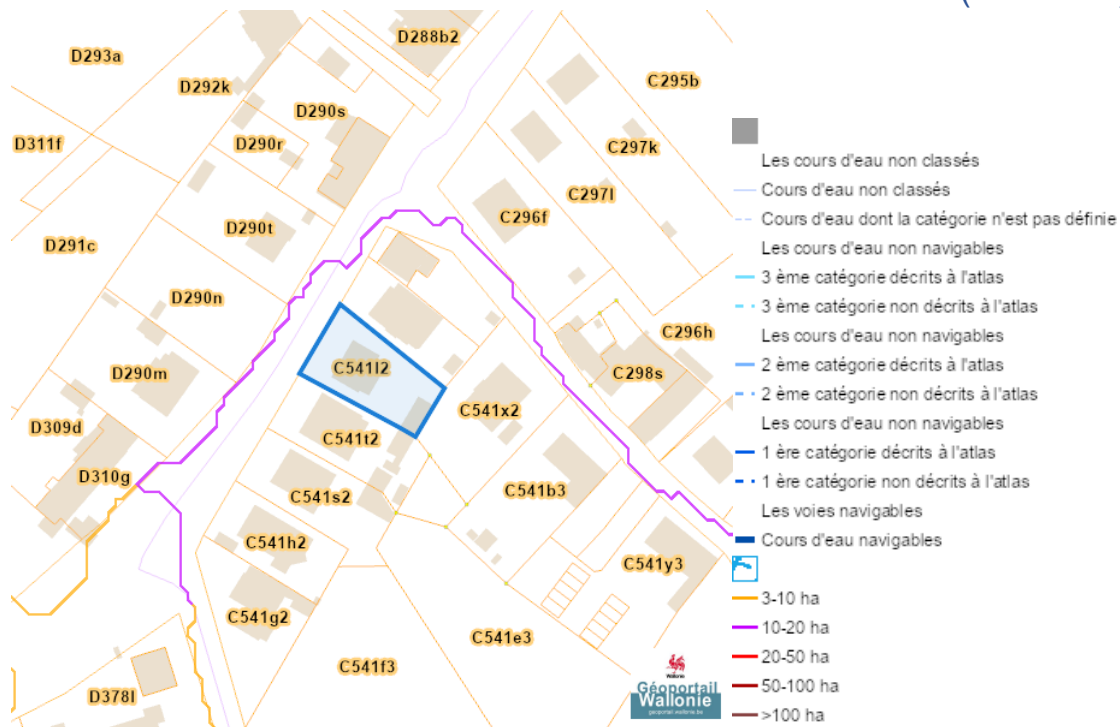
Rue de Baudour 77, 7050 Herchies

-  Existant
-  En construction
-  A l'étude
-  A déclasser
-  Hors Wallonie
-  Egout gravitaire - Existant (localisation vérifiée)
-  Egout gravitaire - Existant (schématique, localisation à vérifier)
-  Egout gravitaire - En construction
-  Egout gravitaire - A l'étude
-  Egout gravitaire - Existence à vérifier auprès de la commune
-  Egout sous pression - Existant (localisation vérifiée)
-  Egout sous pression - Existant (schématique, localisation à vérifier)
-  Egout sous pression - En construction
-  Egout sous pression - A l'étude
-  Egout sous pression - Existence à vérifier auprès de la commune
-  Strictement eaux usées
-  Strictement eaux claires
-  Unitaire (eaux usées et claires)
-  Collecteur gravitaire - Existant (localisation vérifiée)
-  Collecteur gravitaire - Existant (schématique, localisation à vérifier)
-  Collecteur gravitaire - En construction
-  Collecteur gravitaire - A l'étude
-  Collecteur sous-pression - Existant (localisation vérifiée)
-  Collecteur sous-pression - Existant (schématique, localisation à vérifier)
-  Collecteur sous-pression - En construction
-  Collecteur sous-pression - A l'étude

Dossier: 26-TF-0296/001

Rue de Baudour 77, 7050 Herchies

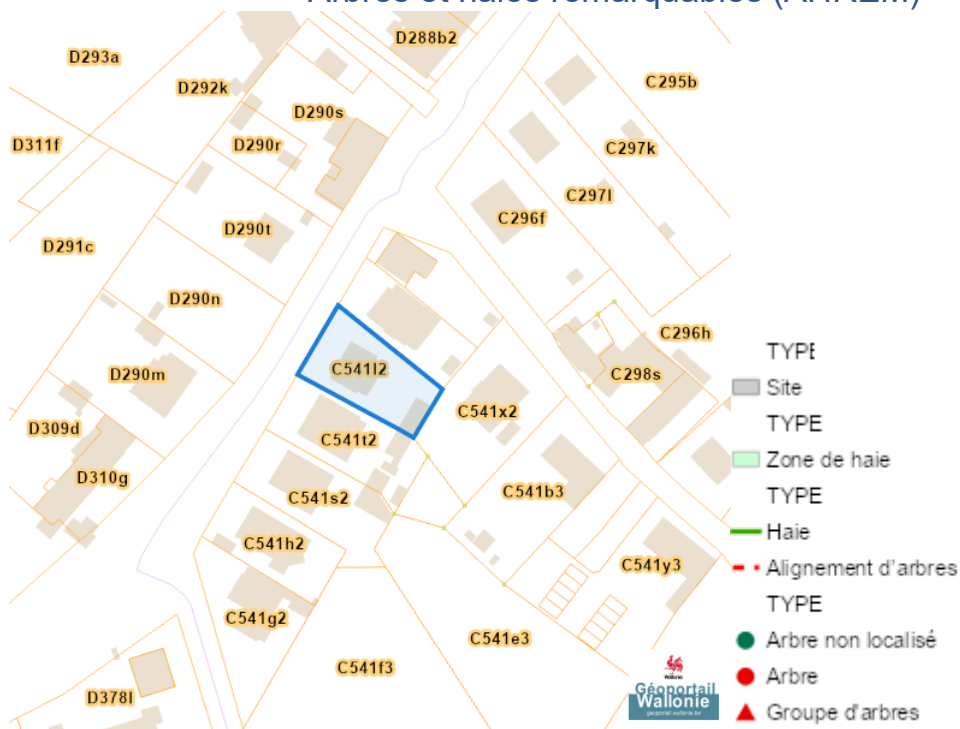
## Axes de ruissellement concentré et données associées (LIDAXES)



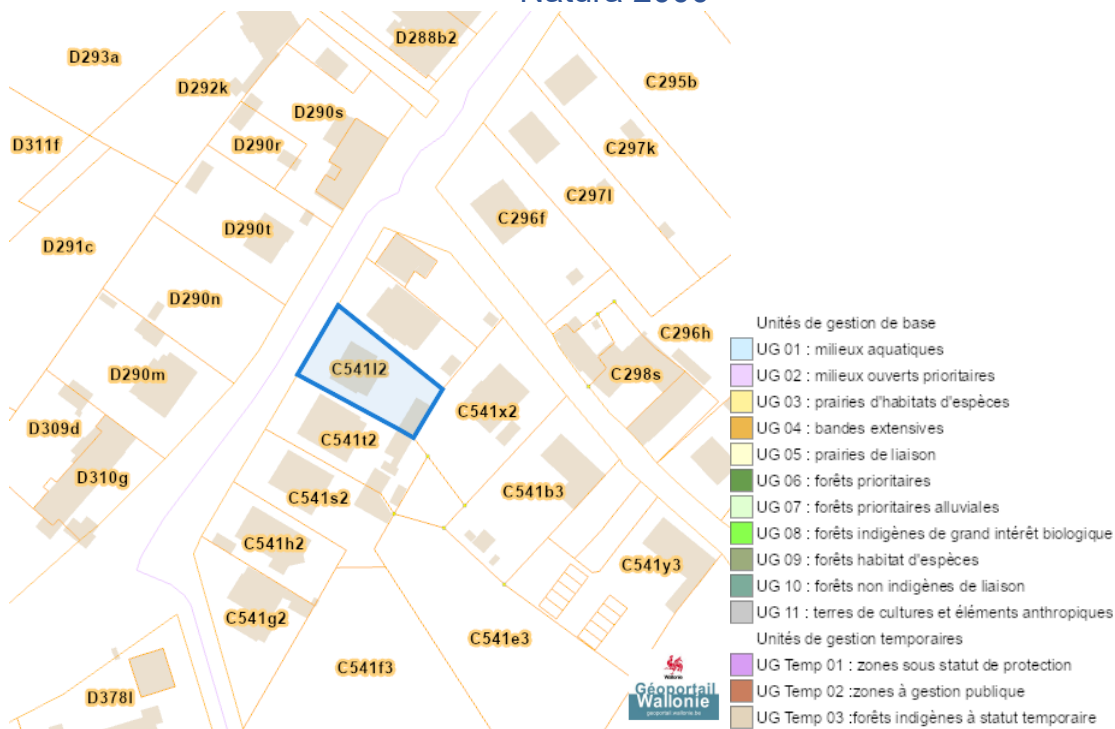
Dossier: 26-TF-0296/001

Nature

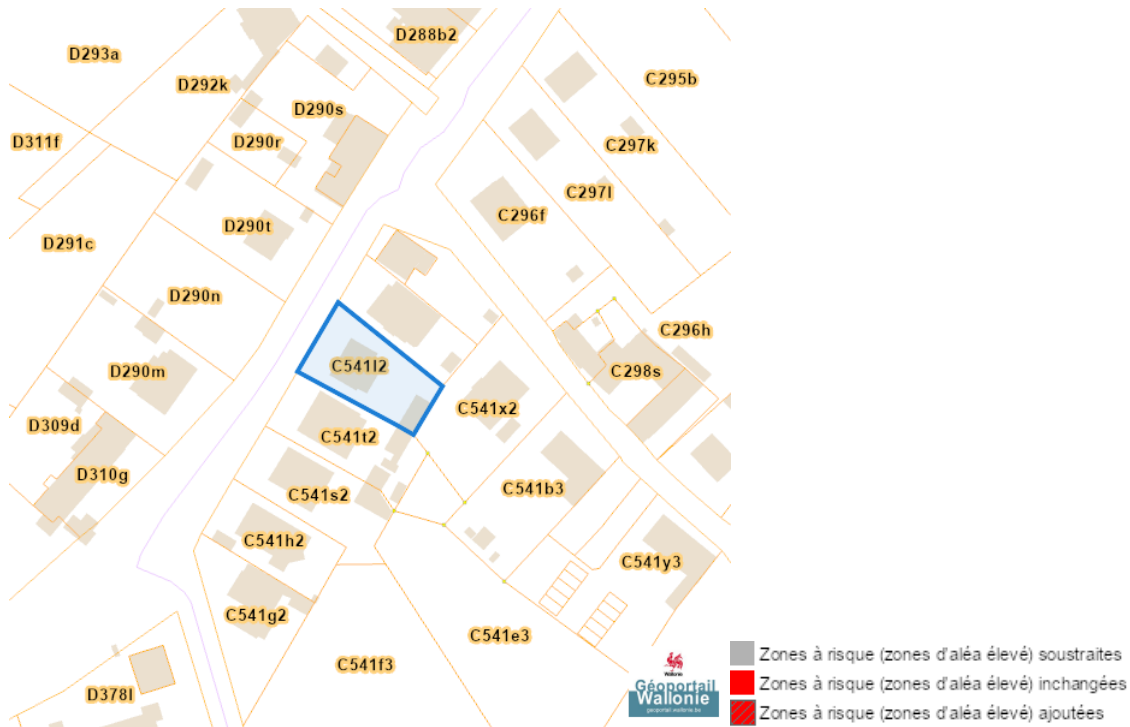
Arbres et haies remarquables (AHREM)



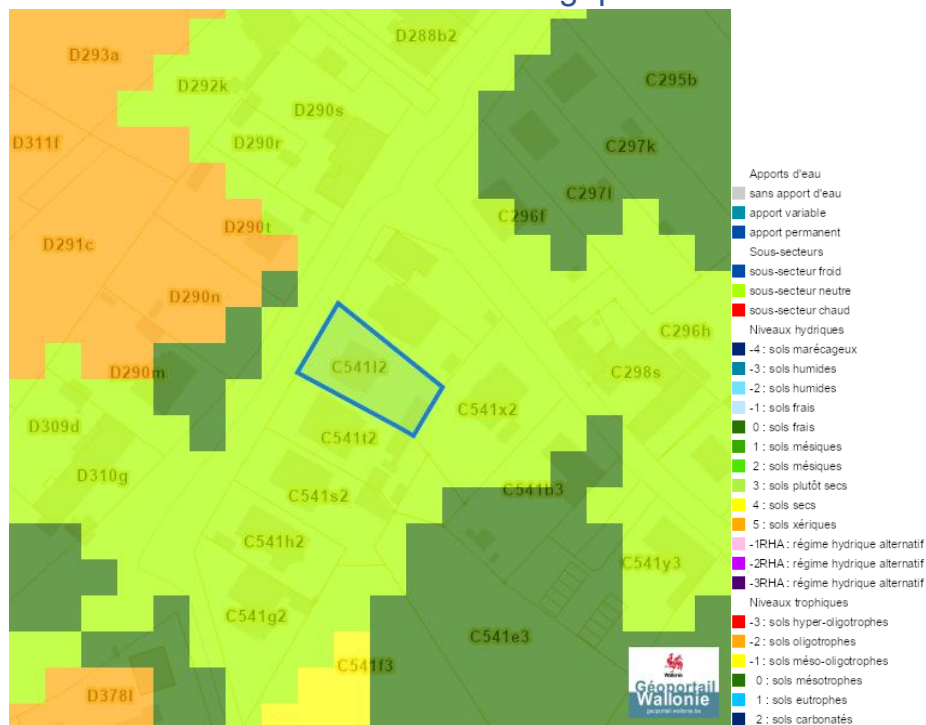
Natura 2000



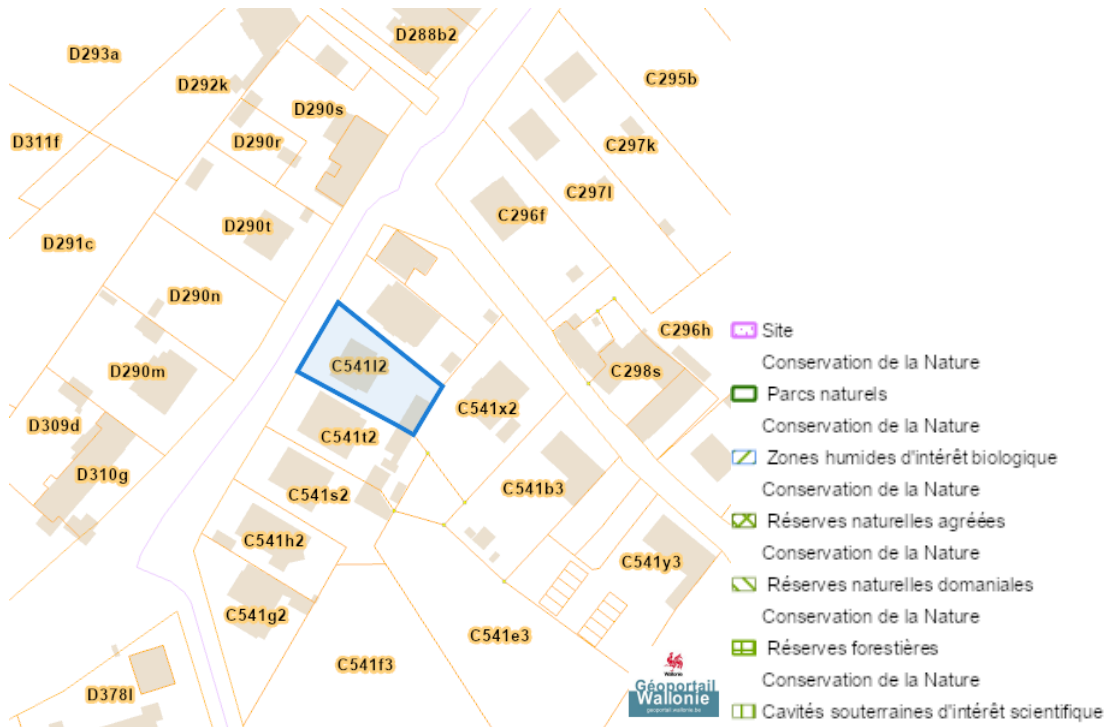
### Loi sur le contrat d'assurance terrestre



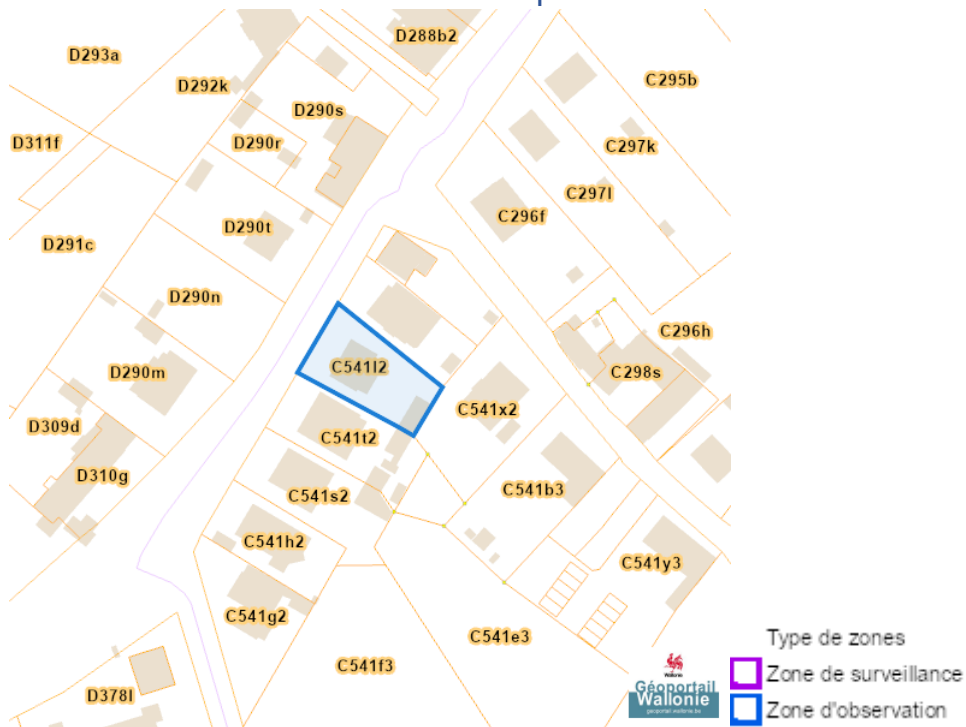
### Fichier écologique des essences



### Conservation de la nature



### Peste porcine africaine







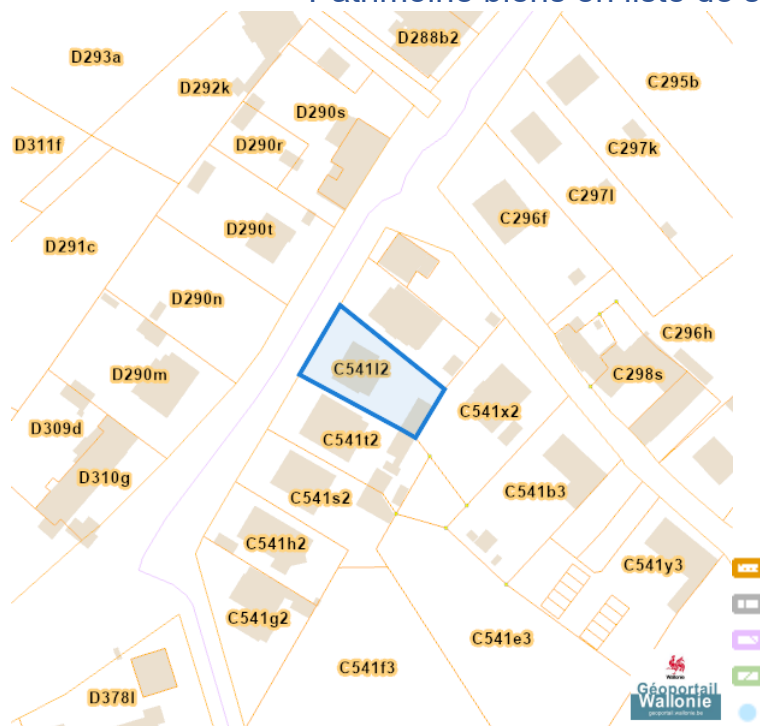


---

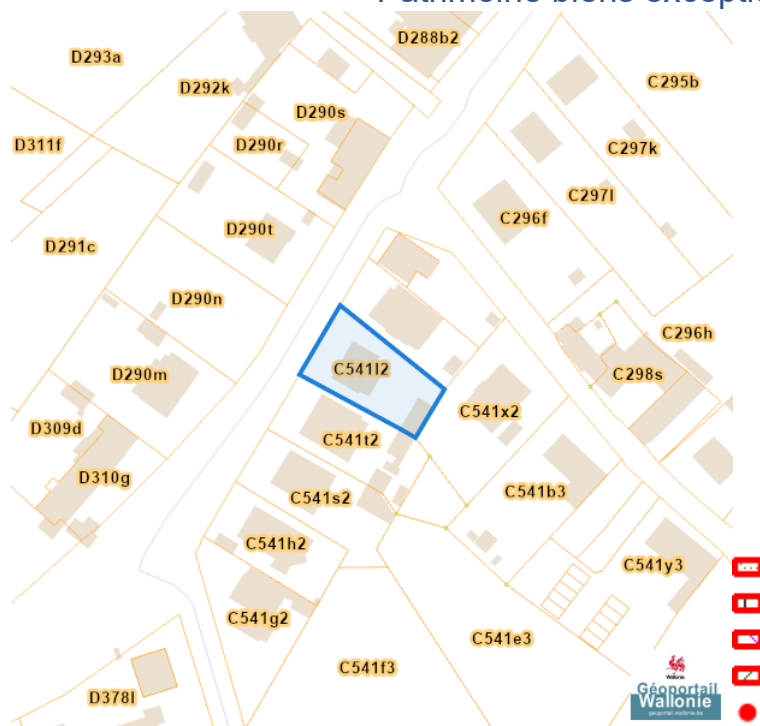
*Patrimoine immobilier*

---

## Patrimoine biens en liste de sauvegarde

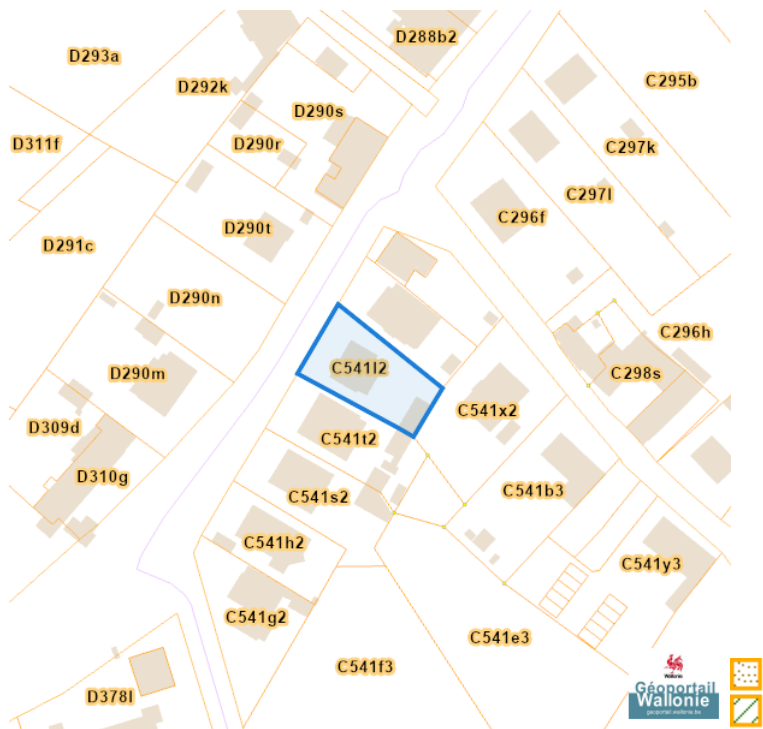


## Patrimoine biens exceptionnels

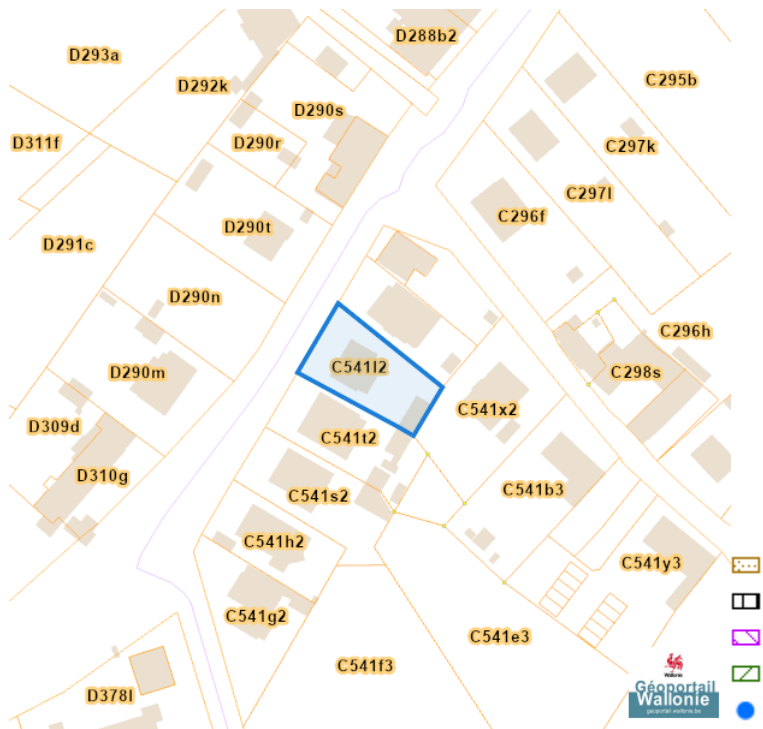


Dossier: 26-TF-0296/001

### Patrimoine biens mondiaux

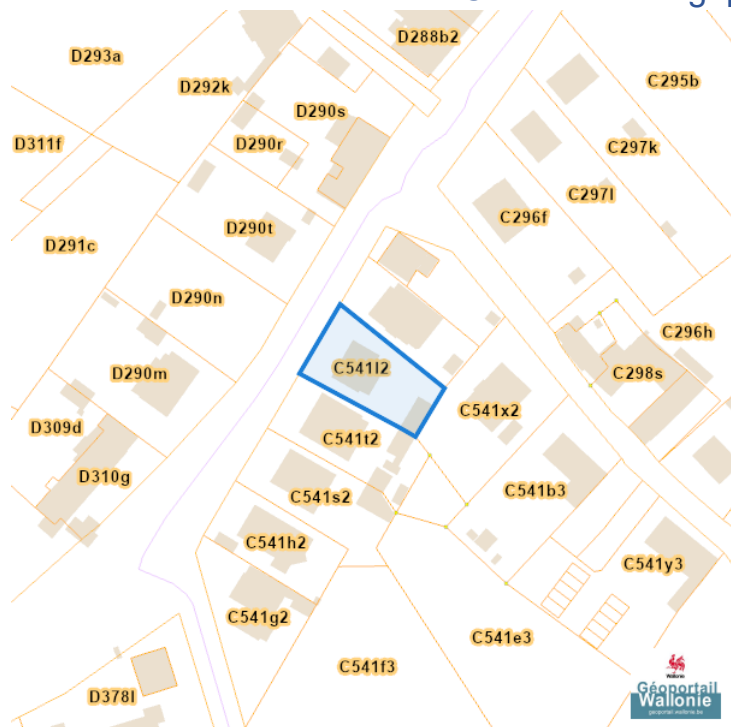


### Patrimoine biens classés et zones de protection

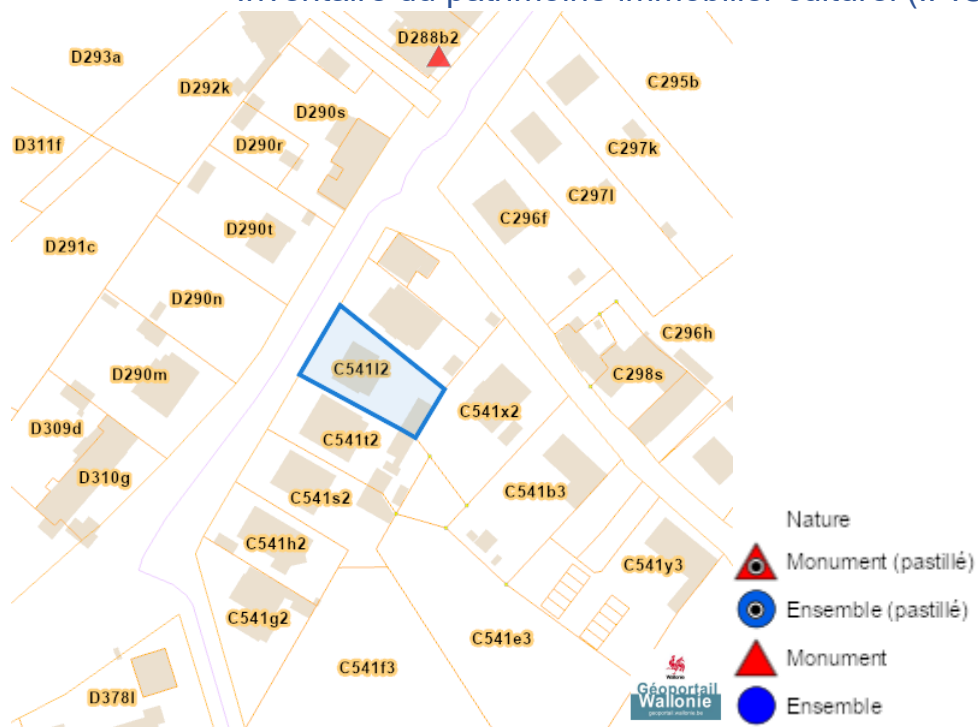


Rue de Baudour 77, 7050 Herchies

## Carte archéologique



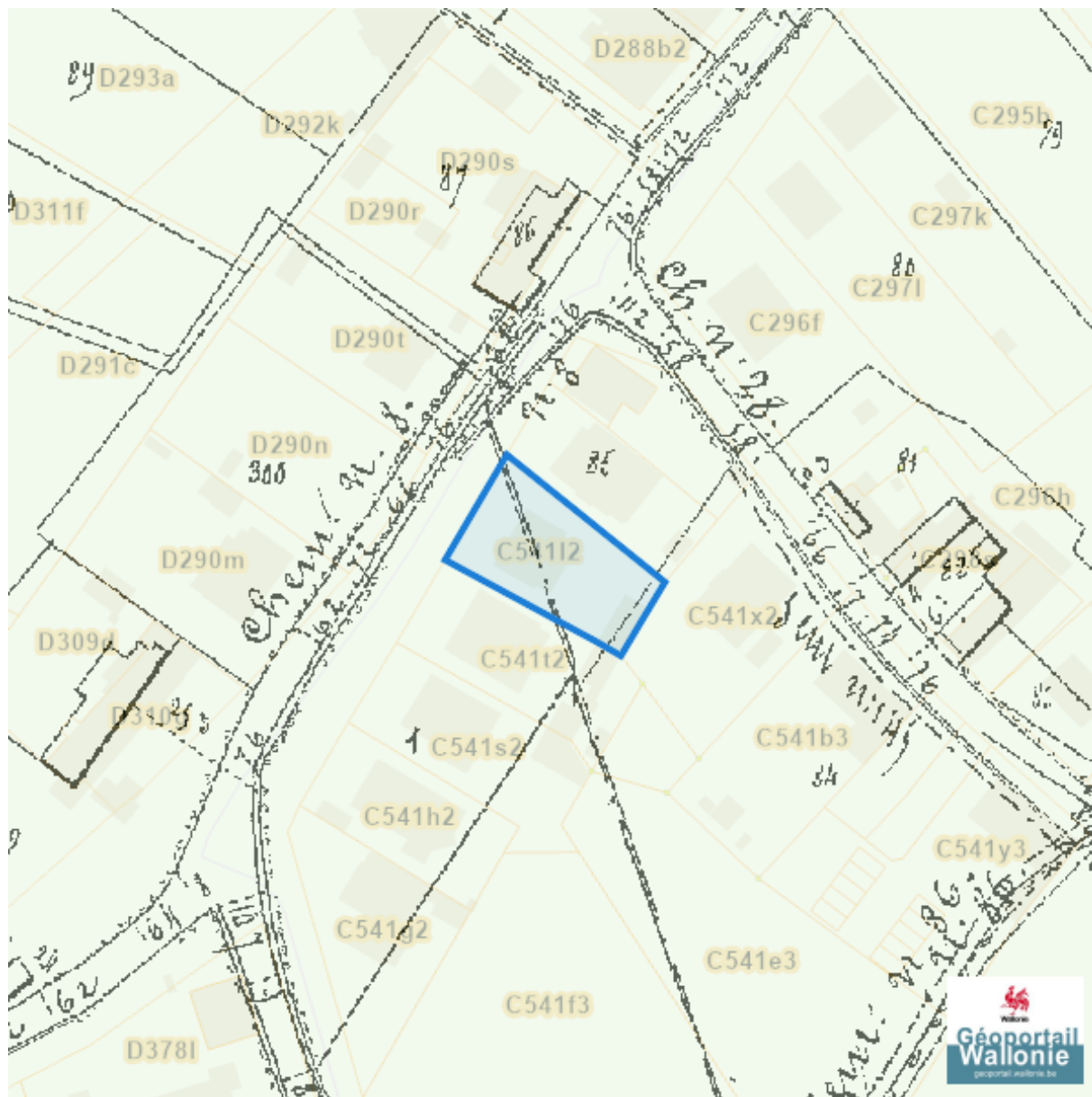
## Inventaire du patrimoine immobilier culturel (IPIC)



Dossier: 26-TF-0296/001

Cartes historiques

Atlas des voiries vicinales



## Autres cartes

## Réseau routier régional et bornes associées

