321.390

COMMUNE DE HERCHIES

PROJET DE LOTISSEMENT DE LA PROPRIETE DE

MONSIEUR Louis CHANOINE

Cadastrée Section C. N° 541 b2/pie

Echelles diverses

IW - SODIPLAN 2001
53044/LTS/11 4

Projet dressé par le Géomètre-Expert Immobilier soussigné.
Soignies, le 29 janvier 1968.

VU ET APPROUVÉ PAR LE COLLÈGE ÉCHEVINAL
D'HERCHIES, EN SÉANCE DU 16 FEV. 1968

Le Secrétaire, Le Bourgmestre,

P. COULON.

PLAN DE SITUATION.

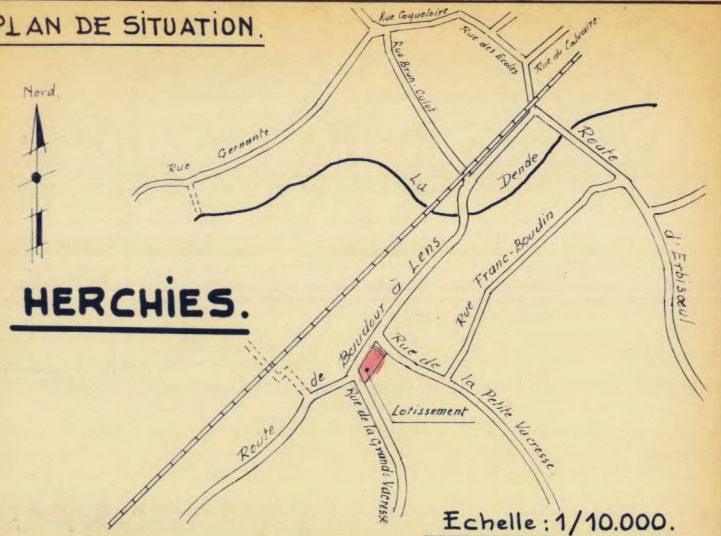

RELIEF ET OCCUPATION.

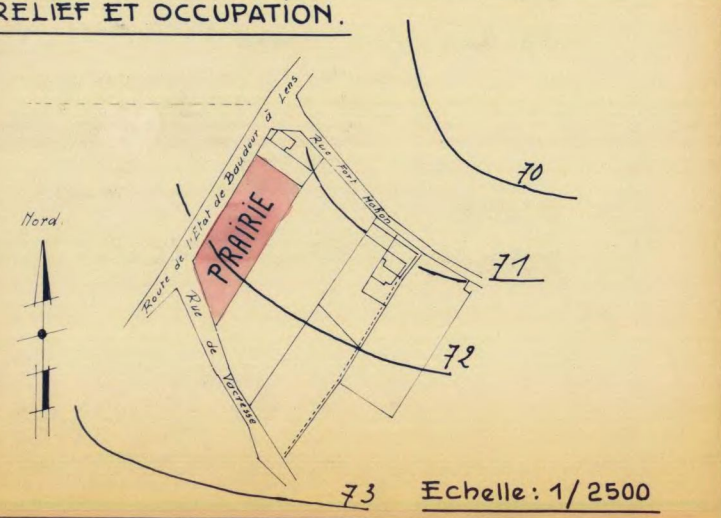

PLAN DE DETAILS.

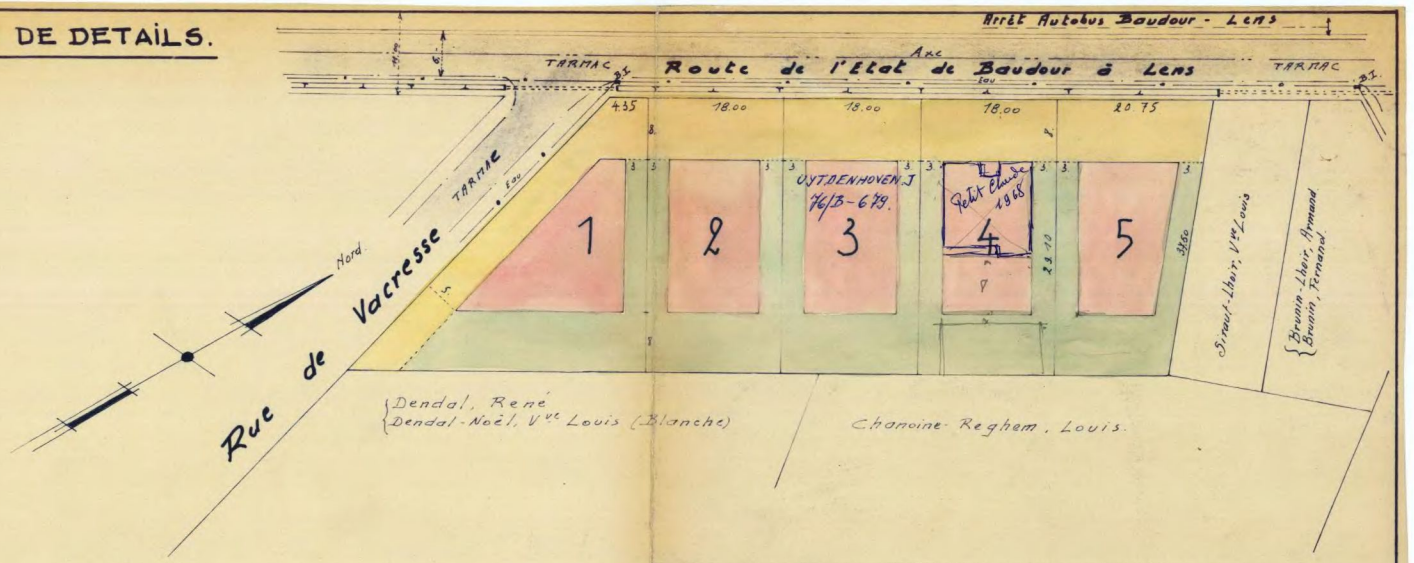

SUPERFICIES DES LOTS.

LOT 1 : 6a 68ca.

LOT 2 : 6a 68ca.

LOT 3 : 6a 68ca.

LOT 4 : 6a 68ca.

LOT 5 : 8a 14ca.

N.B. L'écoulement des eaux superficielles se fait dans le fossé longeant la Route de l'Etat. Des tuyaux en béton ϕ 40cm. pourront être placés dans ce fosse avec l'autorisation et suivant les directives de l'Administration des Ponts et Chaussées.

LEGENDE.

Jaune : Zone de recul.
Vert : Zone des cours et jardins.
Rose : Zone des constructions, c-à-d. zone à l'intérieur de laquelle les constructions seront implantées en respectant les prescriptions urbanistiques, notamment au sujet des profondeurs.