

Table des matières

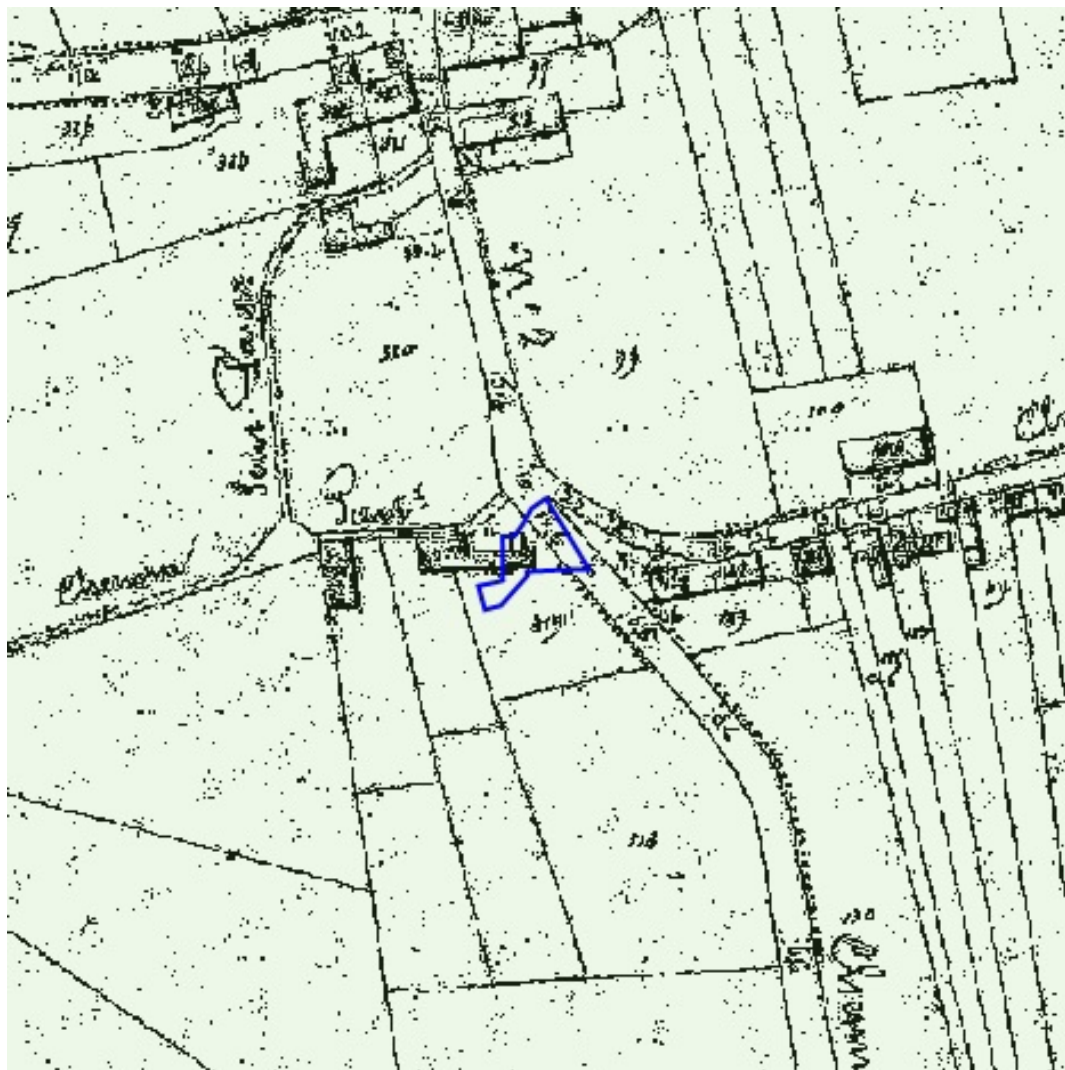


Atlas des voiries vicinales de 1841 – Série.....	2
Inventaire du Patrimoine Immobilier Culturel (IPIC).....	3
Carte archéologique.....	4
Patrimoine - Biens mondiaux - Série.....	5
Périmètres de reconnaissance économique (PRE).....	6
Périmètres de remembrement urbain (PRU).....	7
Lotissements (LOT).....	8
Schéma d'Orientation Local (SOL).....	9
Projet Informatique de Cartographie Continue (PICC).....	10
Guide Communal d'Urbanisme (GCU).....	11
Guide Régional d'Urbanisme (GRU).....	12
Revitalisation urbaine.....	13
Rénovation urbaine.....	14
Patrimoine - Biens classés et zones de protection - Série.....	15
Schéma de Développement Communal (SDC).....	16
Sites à réaménager de droit (SAR).....	17
Cadastre.....	18
SEVESO - Série.....	19
Aménagement foncier - Série.....	20
Plan Habitat Permanent.....	21
Sites à réaménager (inventaire) - Série.....	22
Orthophotos 2001-2003 panchromatiques.....	23
Plans d'assainissement (PASH).....	24
Schéma Directeur Cyclable - Série.....	25
Zones d'Initiative Privilégiée (ZIP).....	26
Orthophotos - dernière campagne disponible.....	27
Etat des sols - Inventaire des terrains pollués et potentiellement pollués.....	28
Patrimoine - Biens exceptionnels - Série.....	29
Orthophotos 1994-2000.....	30
Patrimoine - Biens en liste de sauvegarde - Série.....	31
LIDAXES - Axes de concentration du ruissellement et données associées - Série.....	32
Zones de consultation de la DRIGM - Série.....	33
Arbres et haies remarquables - Série.....	34
Atlas du karst - Série.....	35
Carte des Principaux Types de Sols.....	36
Conservation de la nature - Série.....	37
Zones inondables (en vigueur) - Directive Inondation 2007/60/CE – Série.....	38
Région agricole.....	39
Plan de secteur en vigueur (version coordonnée vectorielle).....	40
Aléa d'inondation (en vigueur) - Série.....	42
Réseau Natura 2000 en vigueur - Série.....	43
Carte Numérique des Sols - Série.....	44
Parcellaire agricole anonyme (situation 2021).....	45

Légende

résultat dans carte

résultat dans parcelle



[Consulter sur WalOnMap.be](#)

Sources

Service public de Wallonie (SPW)

[WMS PLAN REGLEMENT ATLAS VV MODIF](#)

Value

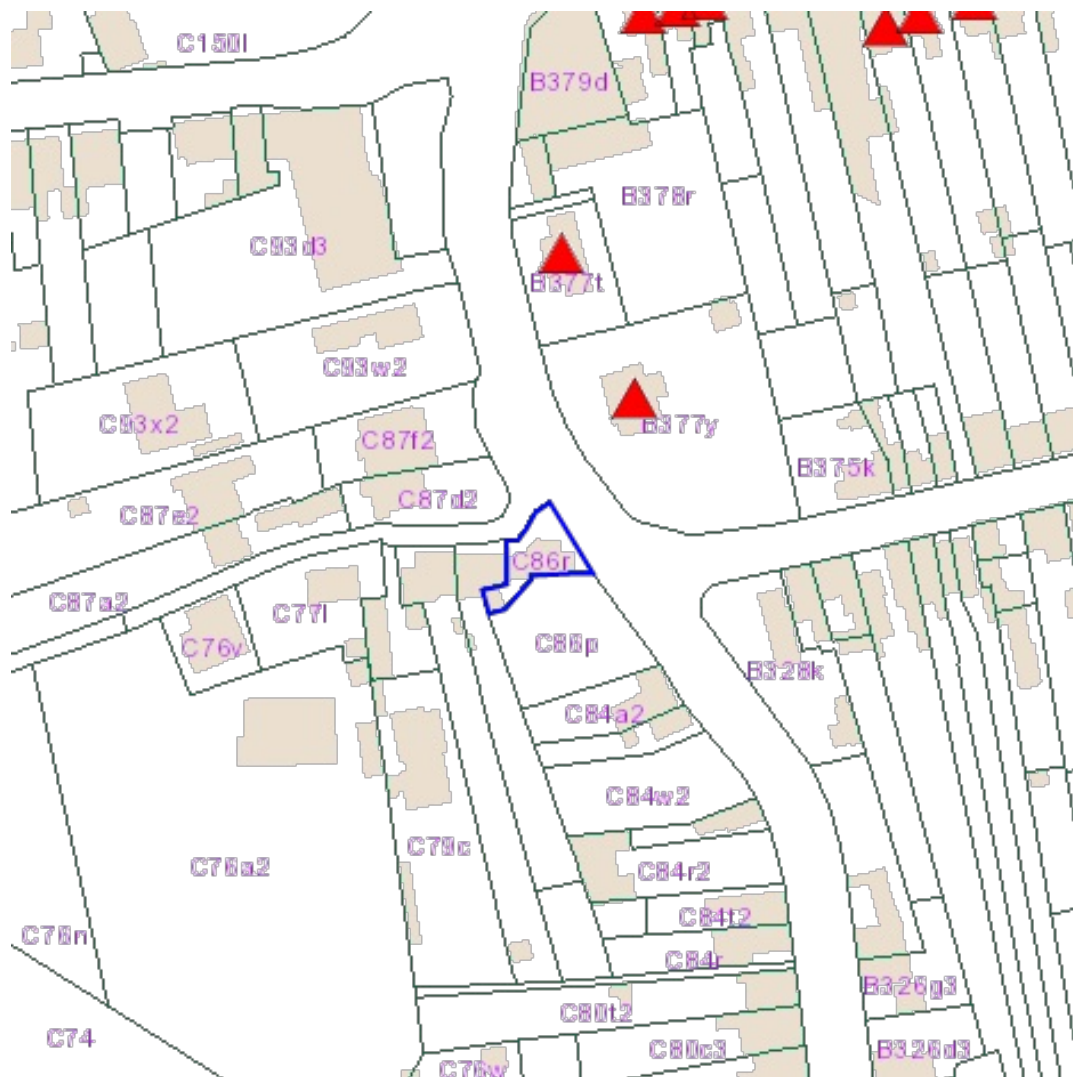
High : 0

Low : 0

Modifications encodées

Modifications non encodées

Plans Primitifs de l'Atlas de 1841 < 1/50.000



[Consulter sur WalOnMap.be](#)

Sources
 Service public de Wallonie (SPW)
[WMS AMENAGEMENT TERRITOIRE IPIC](#)

- Nature
-  Monument (pastillé)
 -  Ensemble (pastillé)
 -  Monument
 -  Ensemble

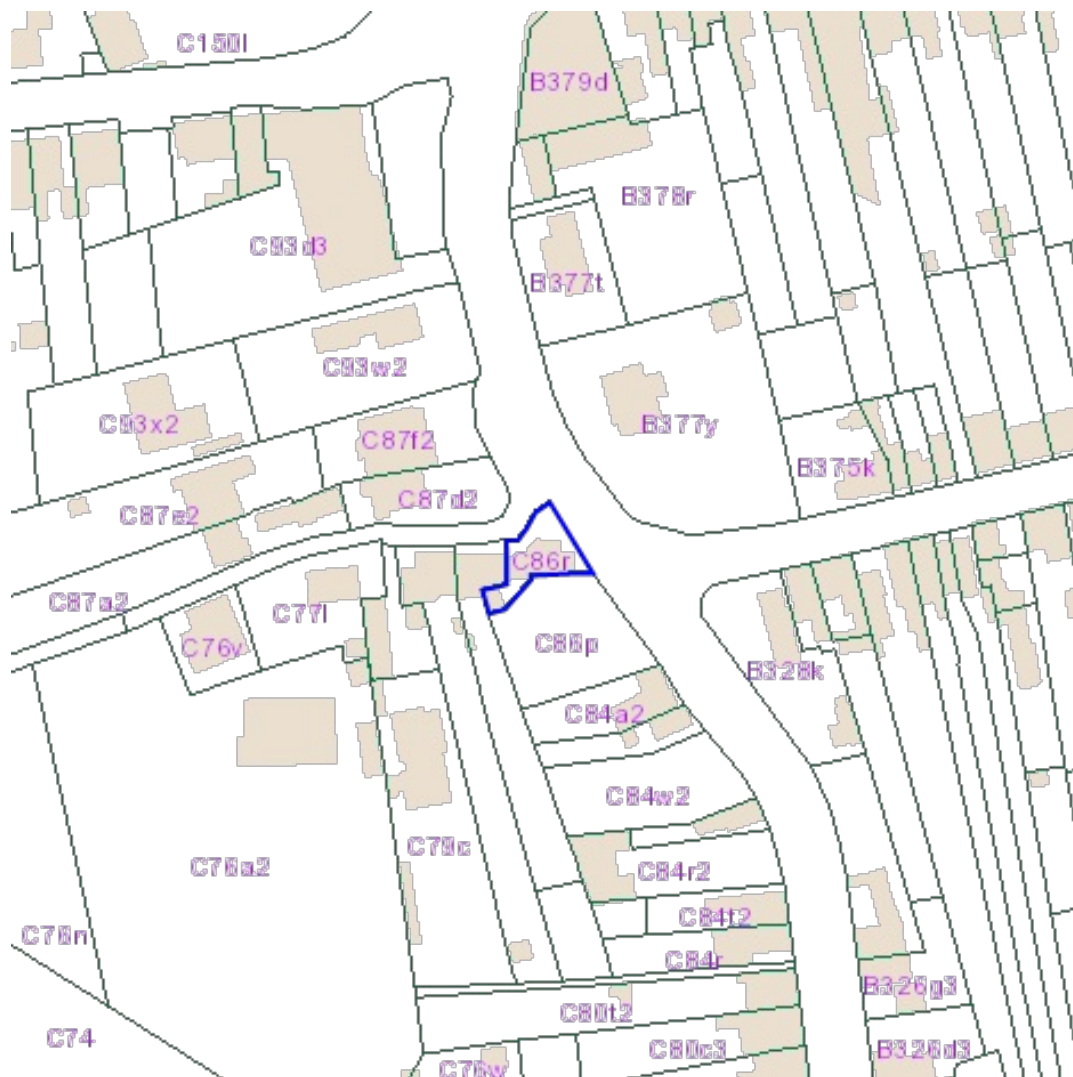


[Consulter sur WalOnMap.be](http://WalOnMap.be)

Sources
Service public de Wallonie (SPW)
WMS.AMENAGEMENT.TERRITOIRE.CAW

■ Carte archéologique

Propriété	Valeur
LIENDOC	Null








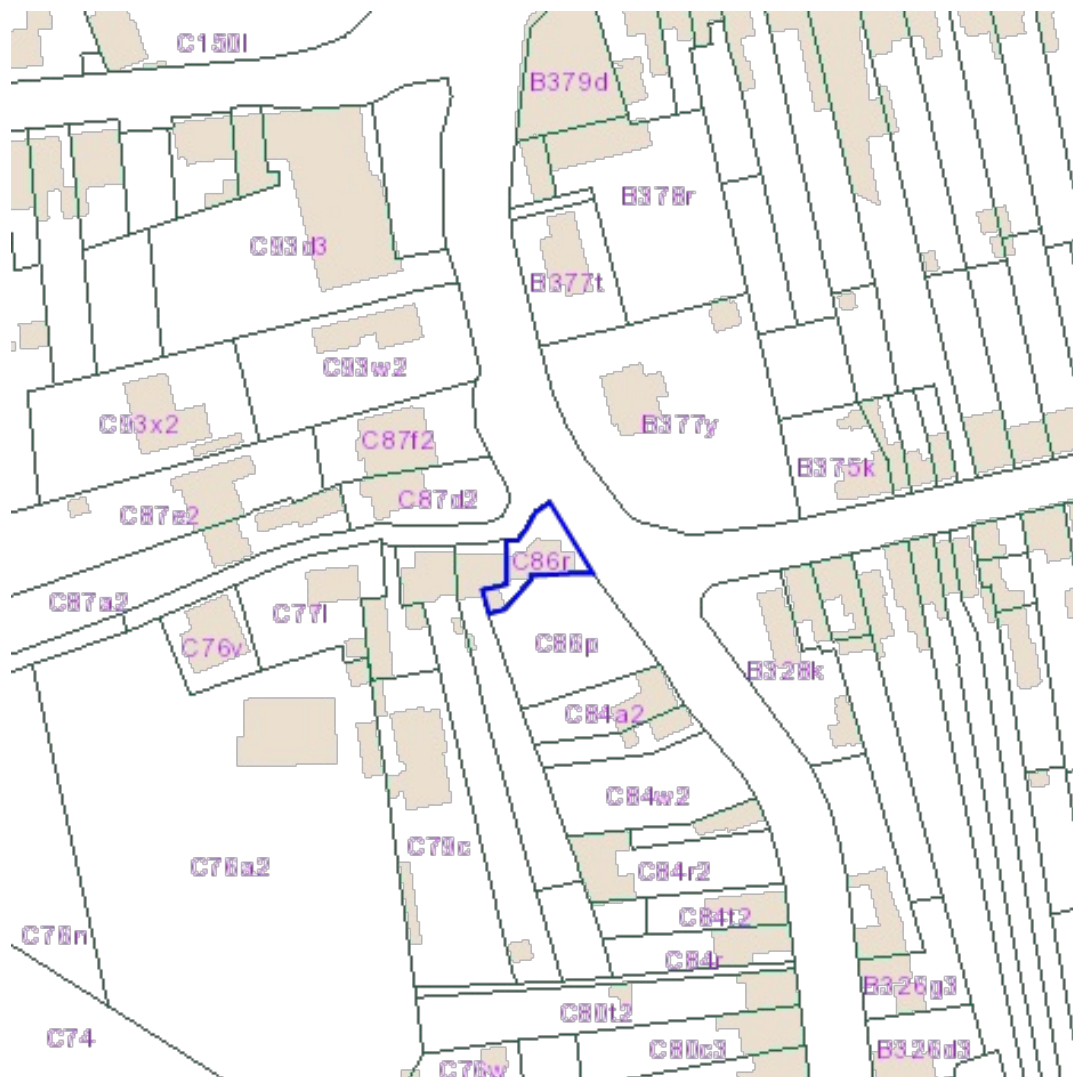
[Consulter sur WalOnMap.be](#)

Sources

Service public de Wallonie (SPW)




[WMS AMENAGEMENT TERRITOIRE PAT_MND](#)

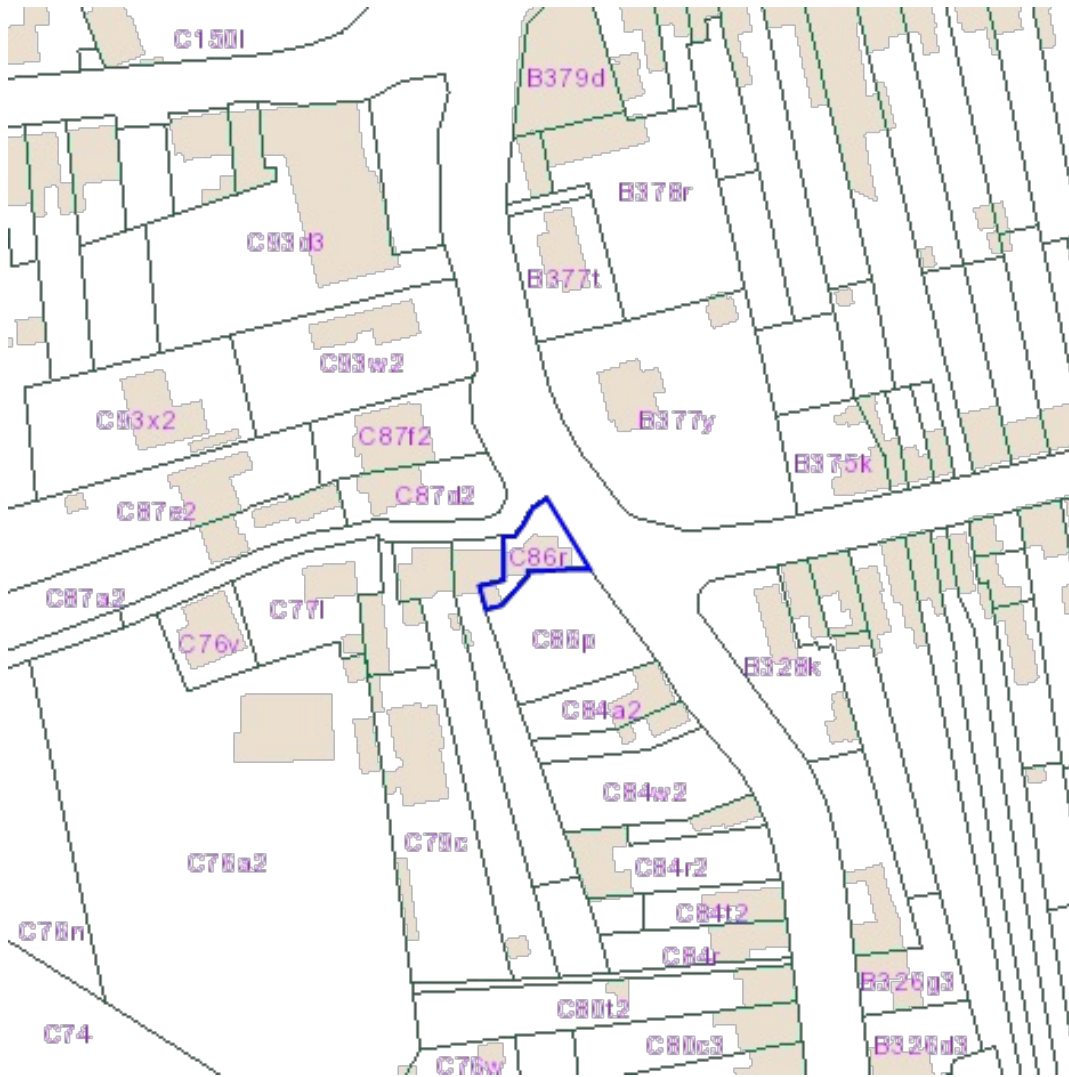
-  Zones de protection mondiales
-  Sites archéologiques mondiaux
-  Ensembles architecturaux mondiaux
-  Sites mondiaux
-  Monuments mondiaux



[Consulter sur WalOnMap.be](http://WalOnMap.be)


Sources
 Service public de Wallonie (SPW)
[WMS AMENAGEMENT TERRITOIRE PRE](#)

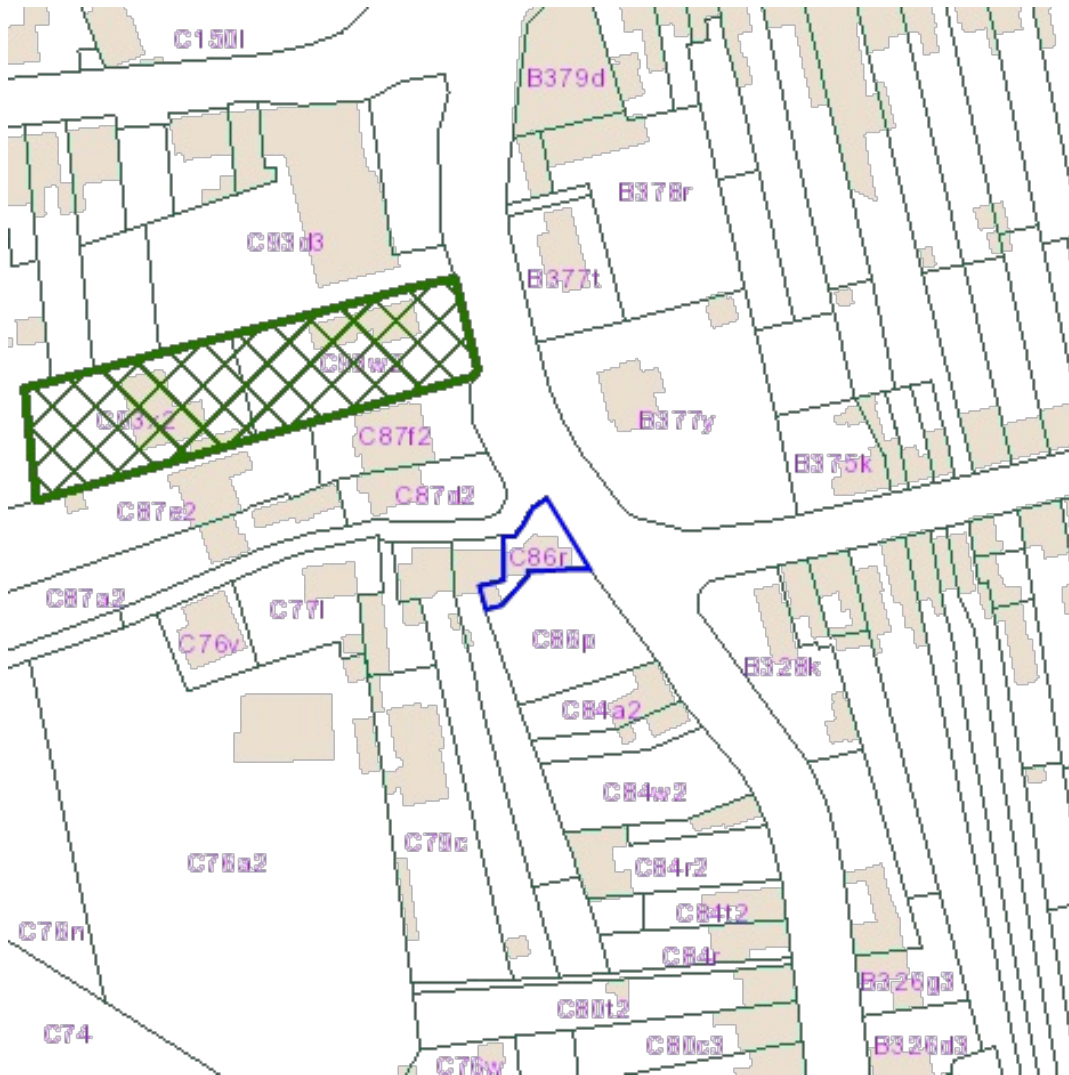
- Périmètres de reconnaissance économique
-  Périmètre de reconnaissance économique
 -  Droit de préemption
 -  Périmètre d'expropriation



[Consulter sur WalOnMap.be](#)

Sources
Service public de Wallonie (SPW)
[WMS AMENAGEMENT TERRITOIRE RMBMT_URB](#)

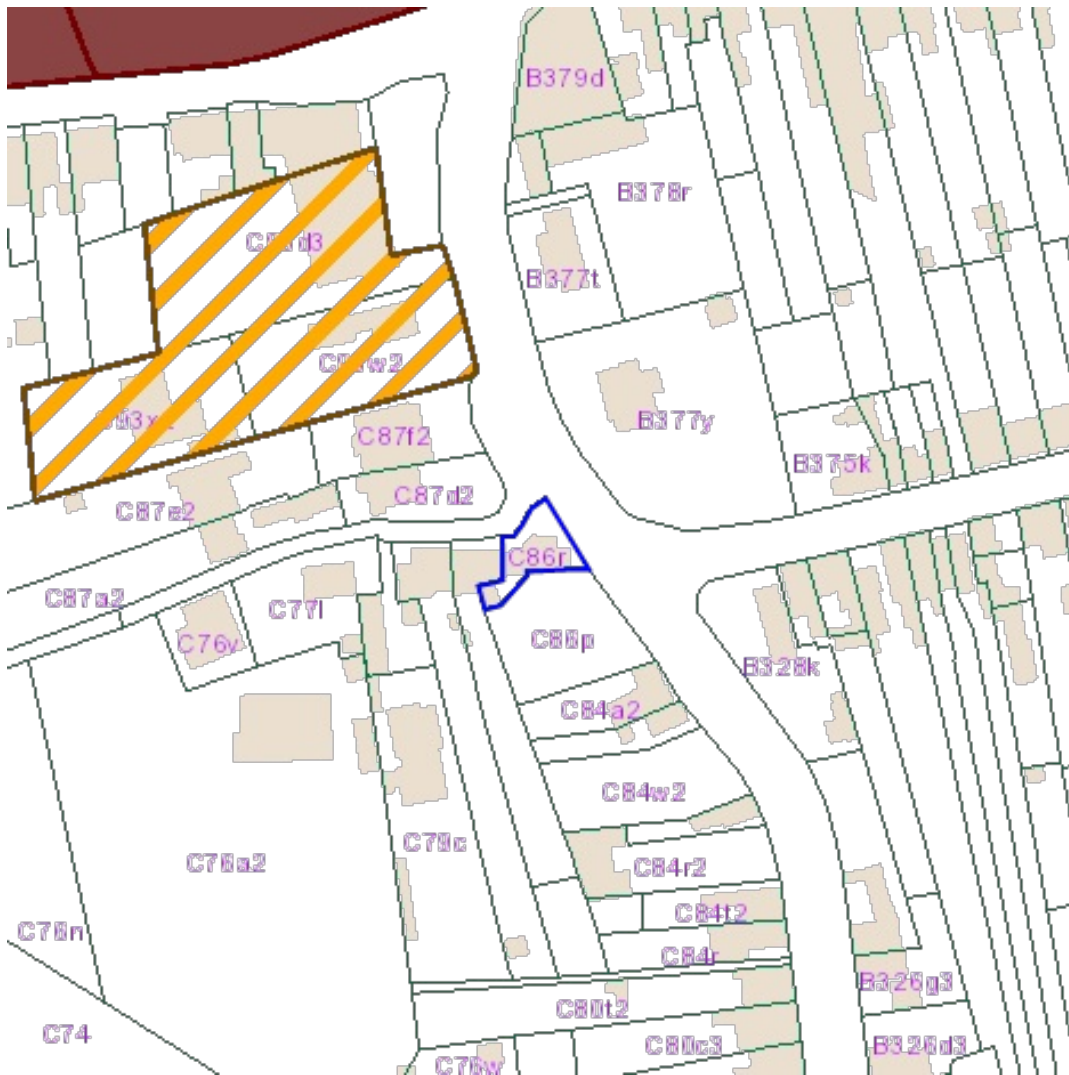
 Périmètres de remembrement urbain



[Consulter sur WalOnMap.be](#)

Sources
 Service public de Wallonie (SPW)
[WMS AMENAGEMENT TERRITOIRE LOT](#)

- Lotissements
- Accord (avant 1962)
 - Permis (après 1962)
 - Permis d'urbanisation
 - Valeur de RUE
 - Renonciation partielle
 - Péremption partielle
 - Péremption présumée partielle
 - Annulation partielle
 - Indéterminé



[Consulter sur WalOnMap.be](#)

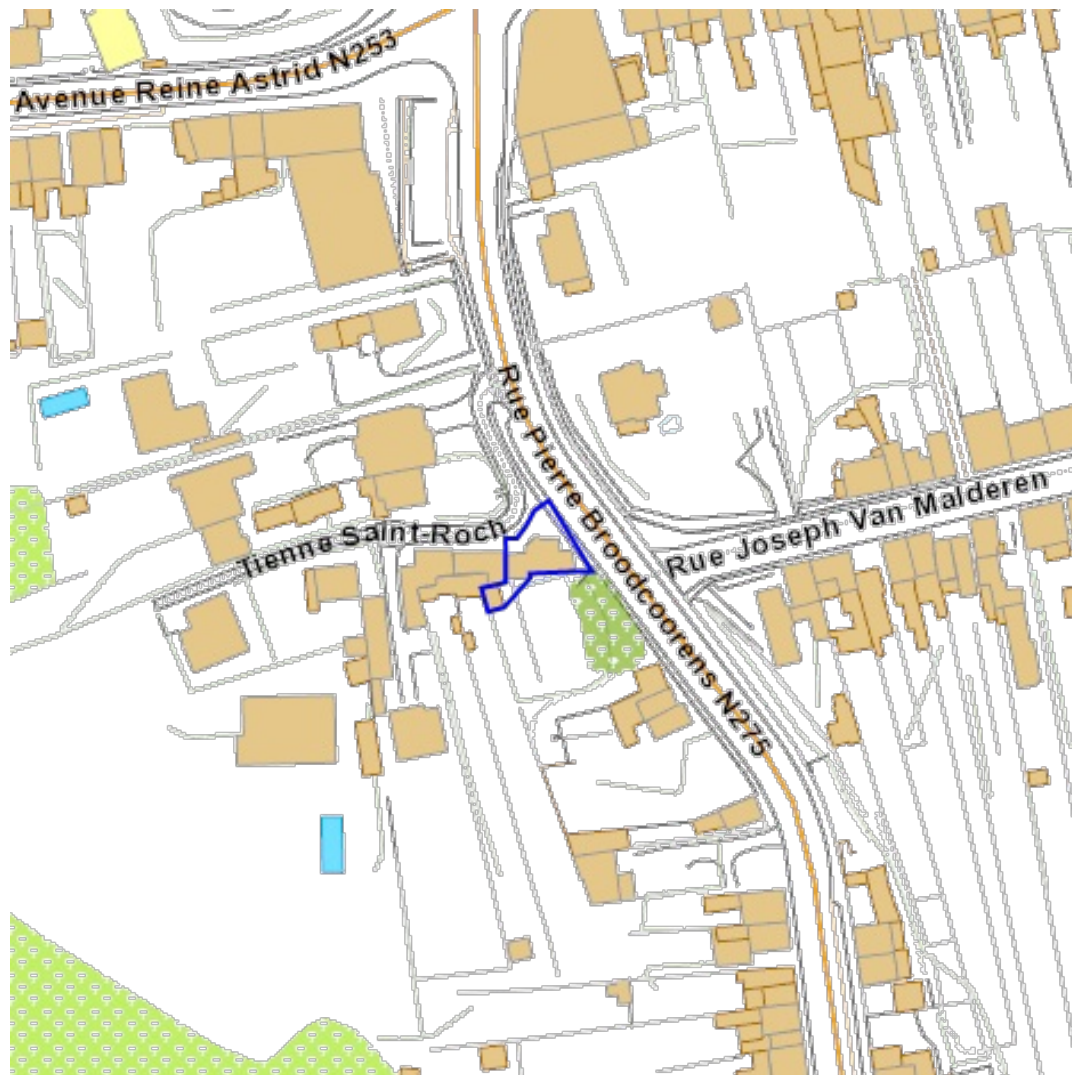
Sources

Service public de Wallonie (SPW)

[WMS AMENAGEMENT TERRITOIRE SOL](#)


Schéma d'Orientation Local (SOL)

- PROJET_SOL
- SOL
- Anciennement PCA, PCAD ou PCAR
- Anciennement RUE
- Anciennement PLD
- Anciennement SCD



[Consulter sur WalOnMap.be](#)

Sources
Service public de Wallonie (SPW)
[WMS TOPOGRAPHIE_PICC_VDIFF](#)



[Consulter sur WalOnMap.be](#)

Sources

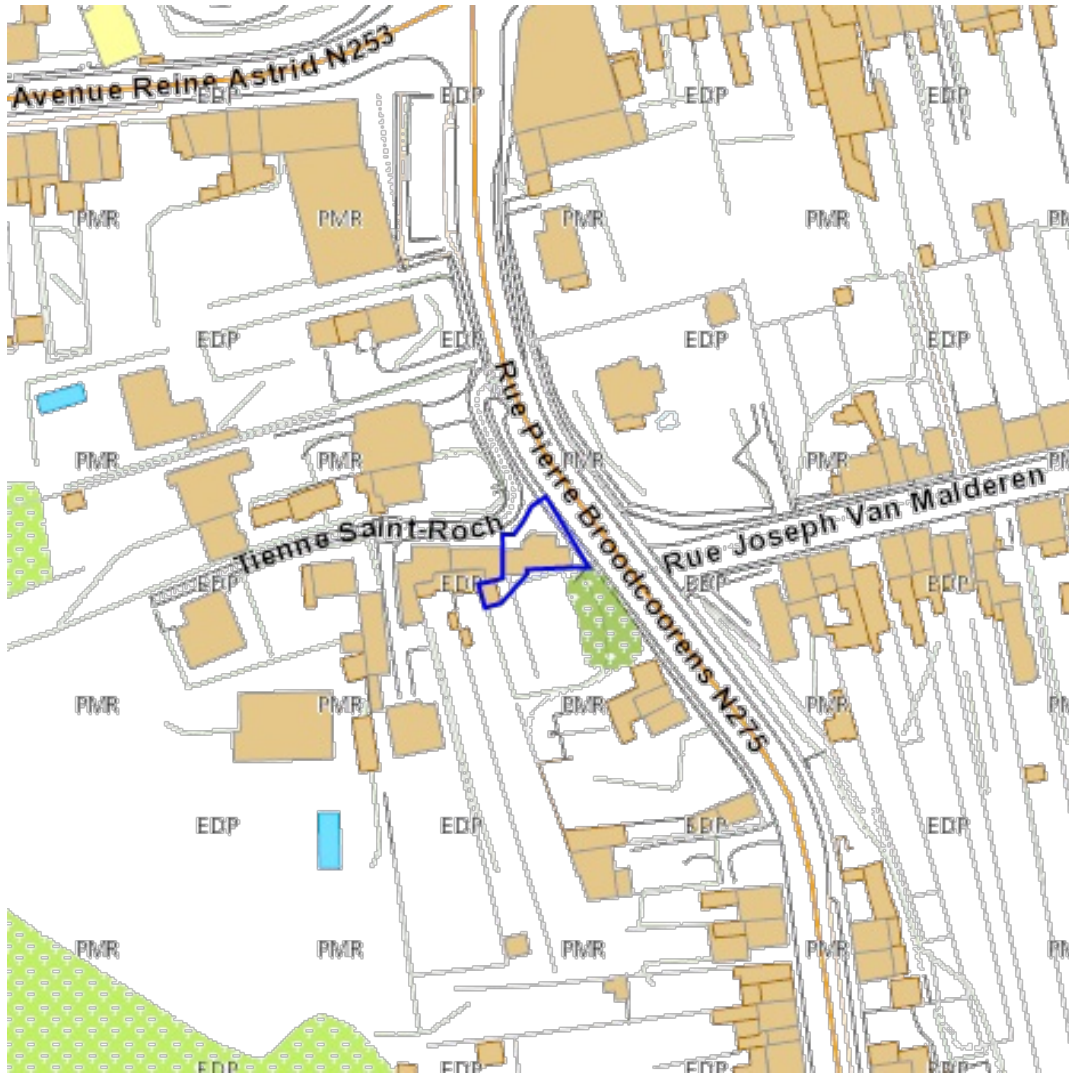
Service public de Wallonie (SPW)

[WMS AMENAGEMENT TERRITOIRE GCU](#)

- Anciennement Règlements Communaux d'Urbanisme
- Anciennement Règlements Communaux de Bâtisse

Propriété
LIENDOC

Valeur
http://spw.wallonie.be/dgo4/index.php?thema=gcu_view&&details=25050-RCU-0001-01

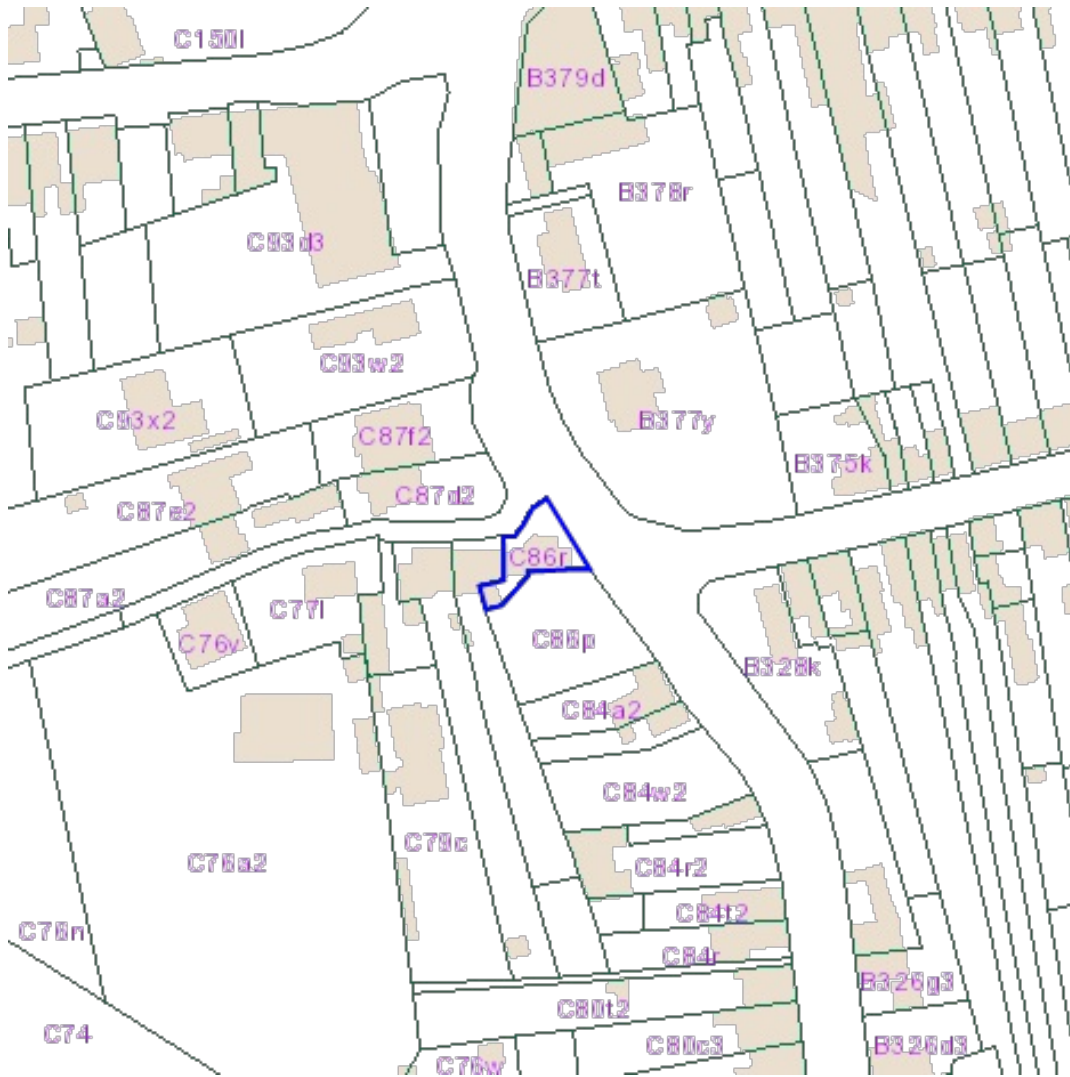


[Consulter sur WalOnMap.be](#)

Sources
 Service public de Wallonie (SPW)
[WMS AMENAGEMENT TERRITOIRE GRU](#)

- Zones Protégées en matière d'Urbanisme
 Représentation par zones géographiques
- Plateau Limoneux Hennuyer
- Plateau Limoneux Brabançon
- Condroz
- Hesbaye
- Pays de Herve
- Fagne-Famenne
- Ardenne
- Lorraine
- Projet de GRU
- GRU

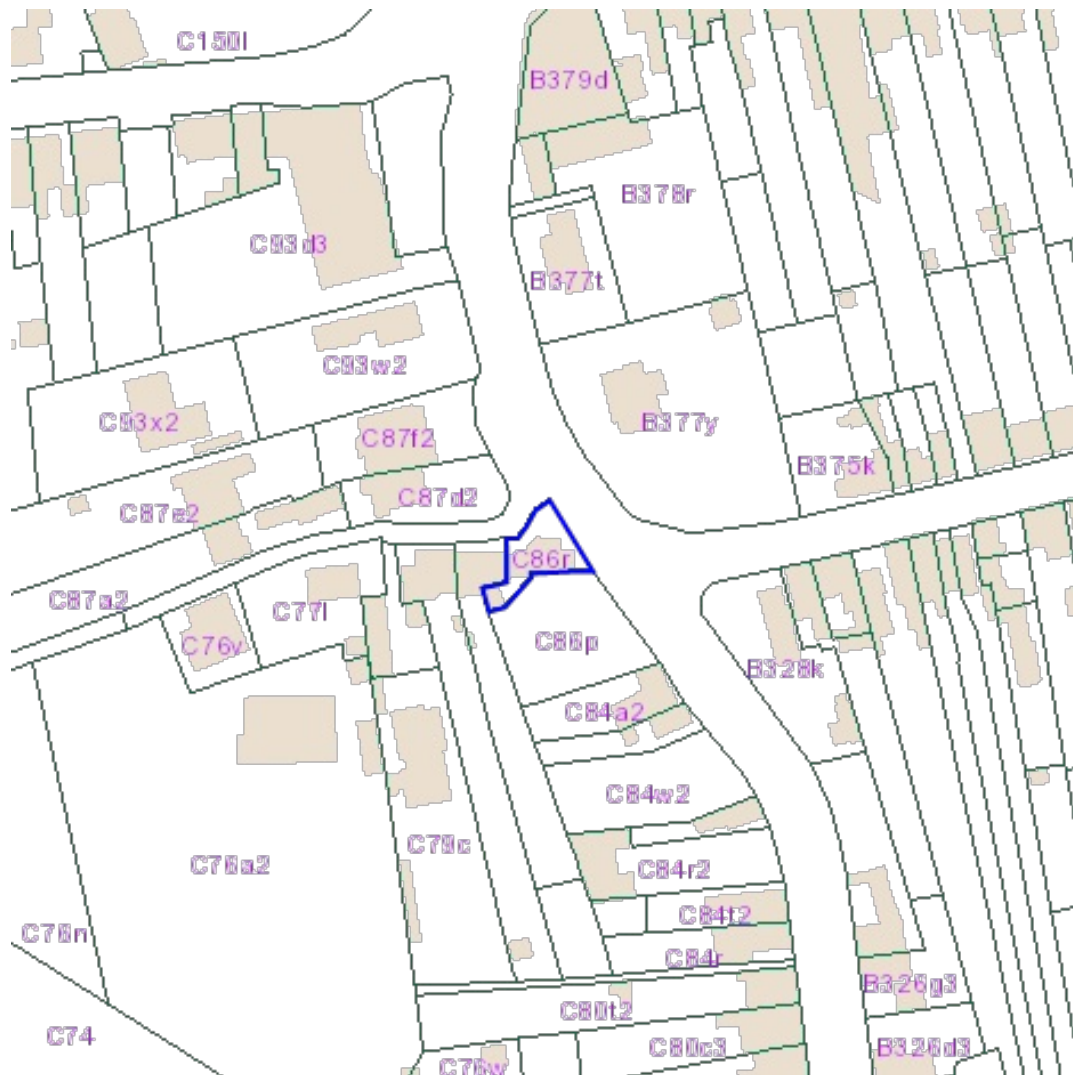
Propriété	Valeur
LIENDOC	http://spw.wallonie.be/dgo4/index.php?thema=gru_view&&details=25050-REP-0001-01
LIENDOC	http://spw.wallonie.be/dgo4/index.php?thema=gru_view&&details=25050-RMR-0001-01



[Consulter sur WalOnMap.be](#)

Sources
Service public de Wallonie (SPW)
[WMS AMENAGEMENT TERRITOIRE REVIT_URB](#)

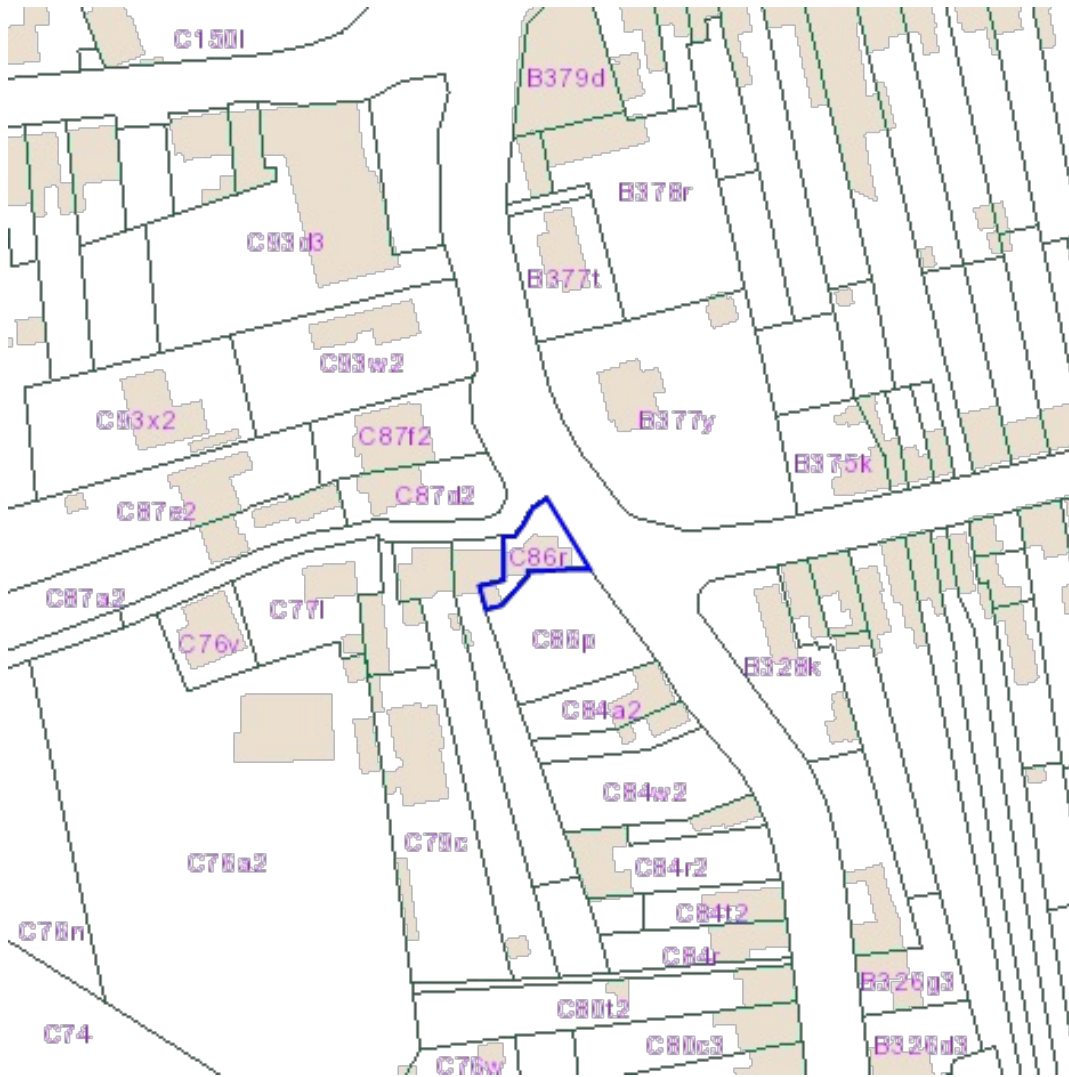
Revitalisation urbaine



[Consulter sur WalOnMap.be](http://WalOnMap.be)






Sources
Service public de Wallonie (SPW)
[WMS AMENAGEMENT TERRITOIRE RENOV_URB](#)


 Rénovation urbaine



[Consulter sur WalOnMap.be](#)

Sources
 Service public de Wallonie (SPW)
[WMS AMENAGEMENT TERRITOIRE BC PAT](#)

-  Zones de protection
-  Sites archéologiques classés
-  Ensembles architecturaux classés
-  Sites classés
-  Monuments classés



[Consulter sur WalOnMap.be](#)

Sources

Service public de Wallonie (SPW)

[WMS AMENAGEMENT TERRITOIRE_SDC](#)

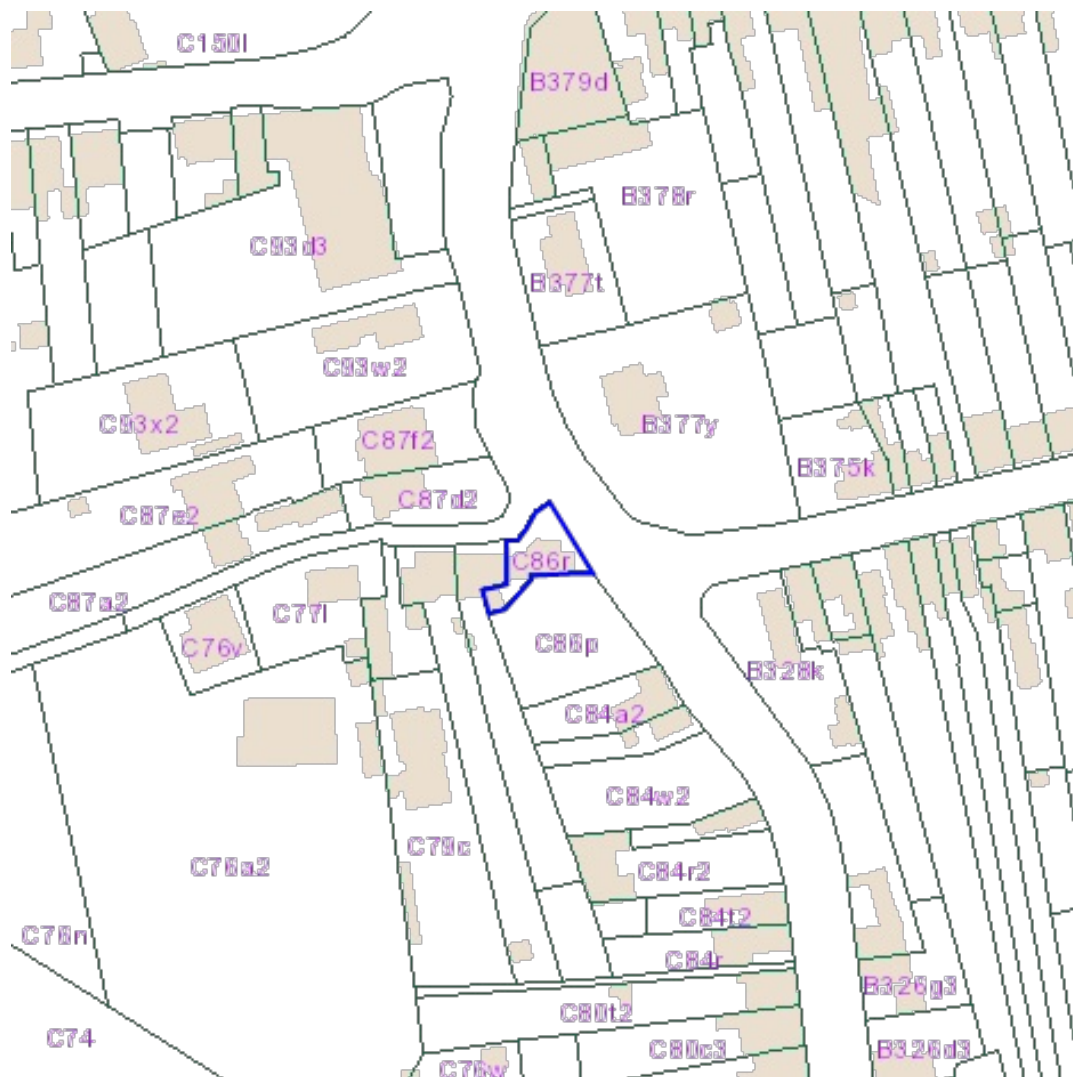
 Schéma de Développement Communal (SDC)

Propriété

LIENDOC



Valeur

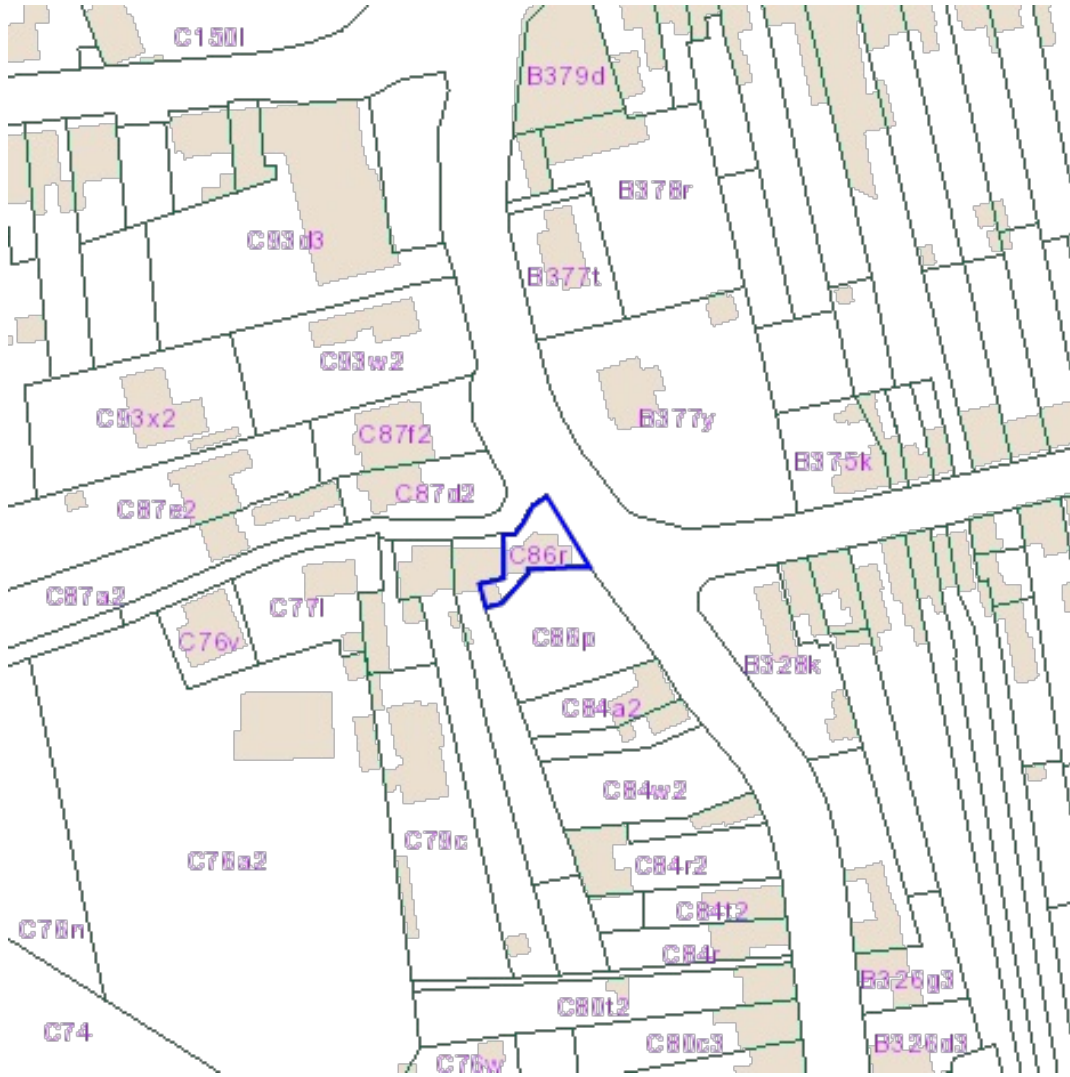
http://spw.wallonie.be/dgo4/index.php?thema=sdc_view&&details=25050-SSC-0001-01



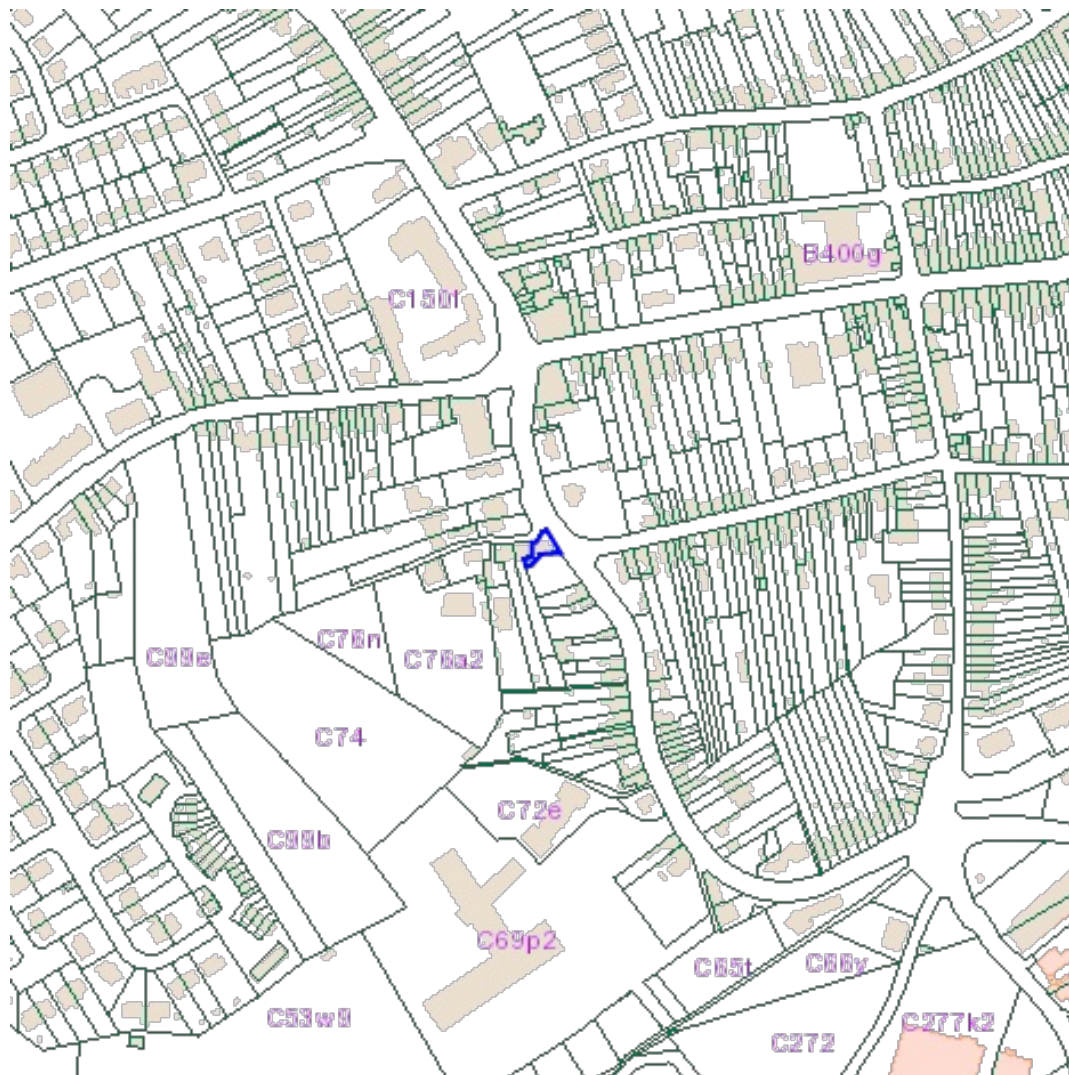
[Consulter sur WalOnMap.be](http://WalOnMap.be)

Sources
Service public de Wallonie (SPW)
WMS.AMENAGEMENT.TERRITOIRE.SAR

-  Arrêté provisoire
-  Arrêté définitif



Sources
General Administration of the Patrimonial Documentation
[WMS Cadastral Layers](#)



[Consulter sur WalOnMap.be](#)

Sources

Service public de Wallonie (SPW)

[WMS INDUSTRIES SERVICES SEVESO](#)

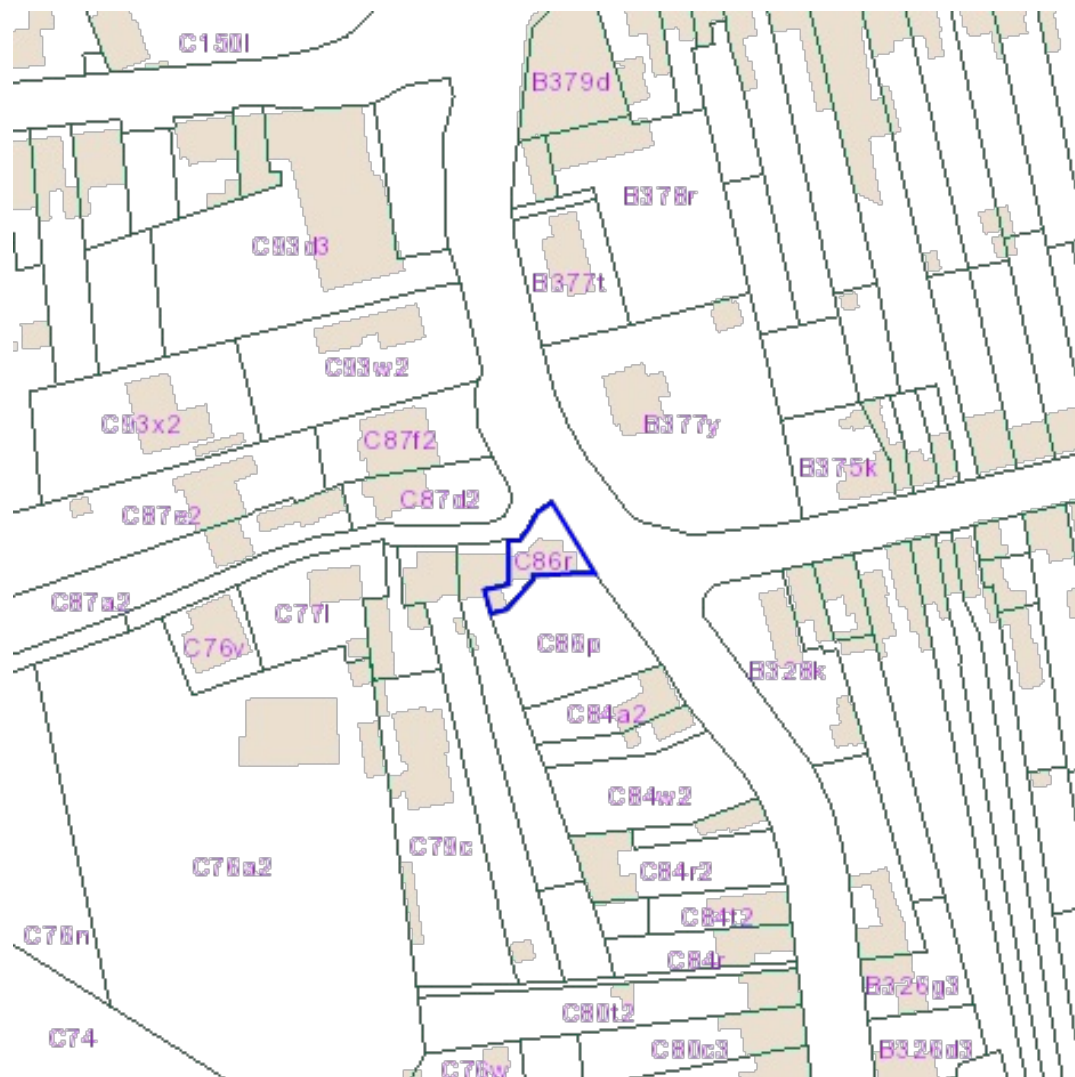
- Zone vulnérable basée sur un risque de probabilité d'effets dangereux supérieure à E-5 et sur une distance de 100m autour du site SEVESO
- Zone vulnérable basée sur un risque de probabilité d'effets dangereux comprise entre E-5 et E-6 et sur une distance de 200m autour du site SEVESO
- Zone vulnérable basée sur une courbe provisoire de risque et sur une distance de 200m autour du site SEVESO

Les zones contours des entreprises SEVESO

- Petits seuils SEVESO
- Grands seuils SEVESO

Localisation ponctuelle des entreprises SEVESO et de leur classement

- Petits seuils SEVESO
- Grands seuils SEVESO



[Consulter sur WalOnMap.be](#)

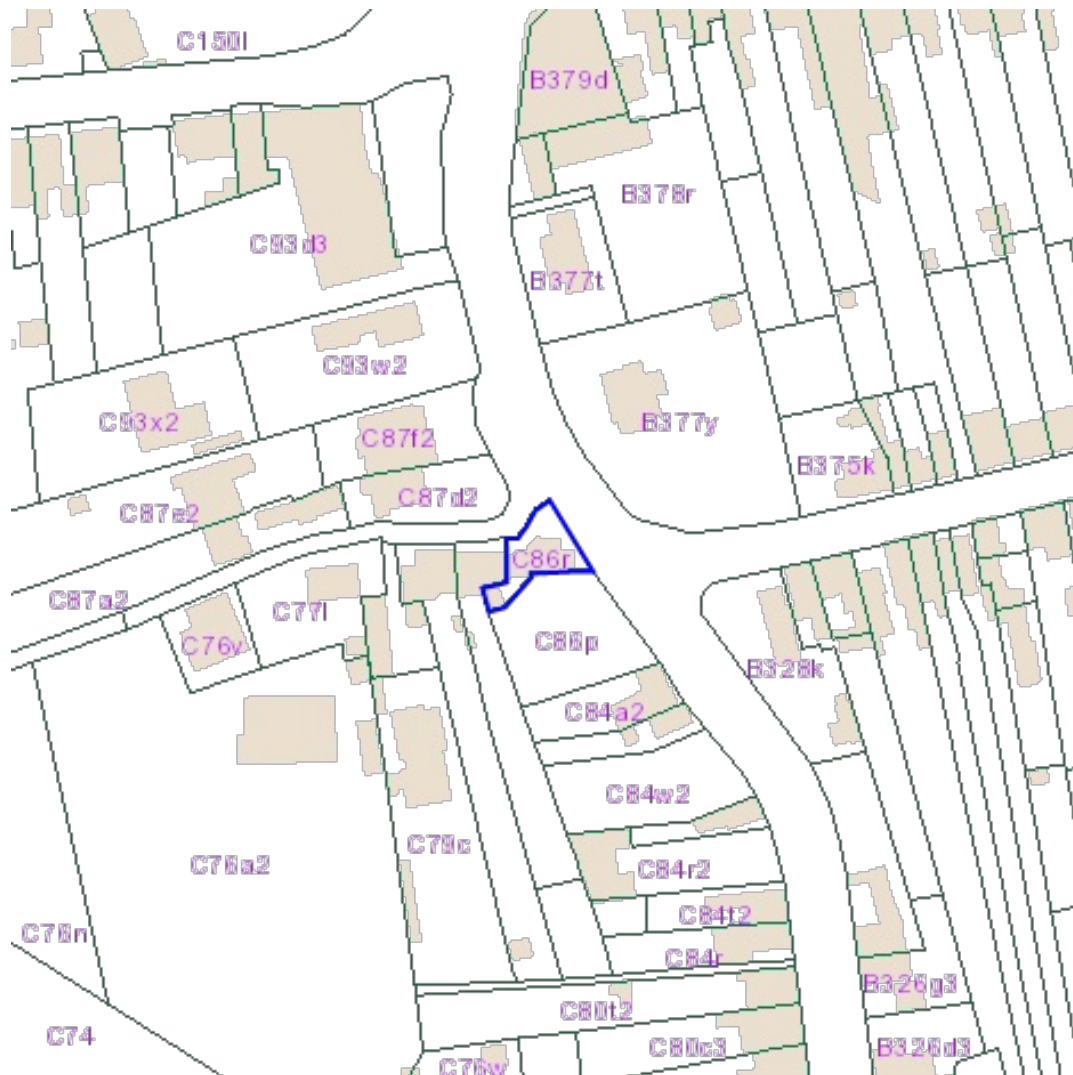
Sources
 Service public de Wallonie (SPW)
[WMS AGRICULTURE_AMGT_FONC](#)

Préemption, Service extérieur

- Droit de préemption, Service extérieur de Mons
- Droit de préemption, Service extérieur de Libramont
- Droit de préemption, Service extérieur de Huy
- Pas de droit de préemption


Statut

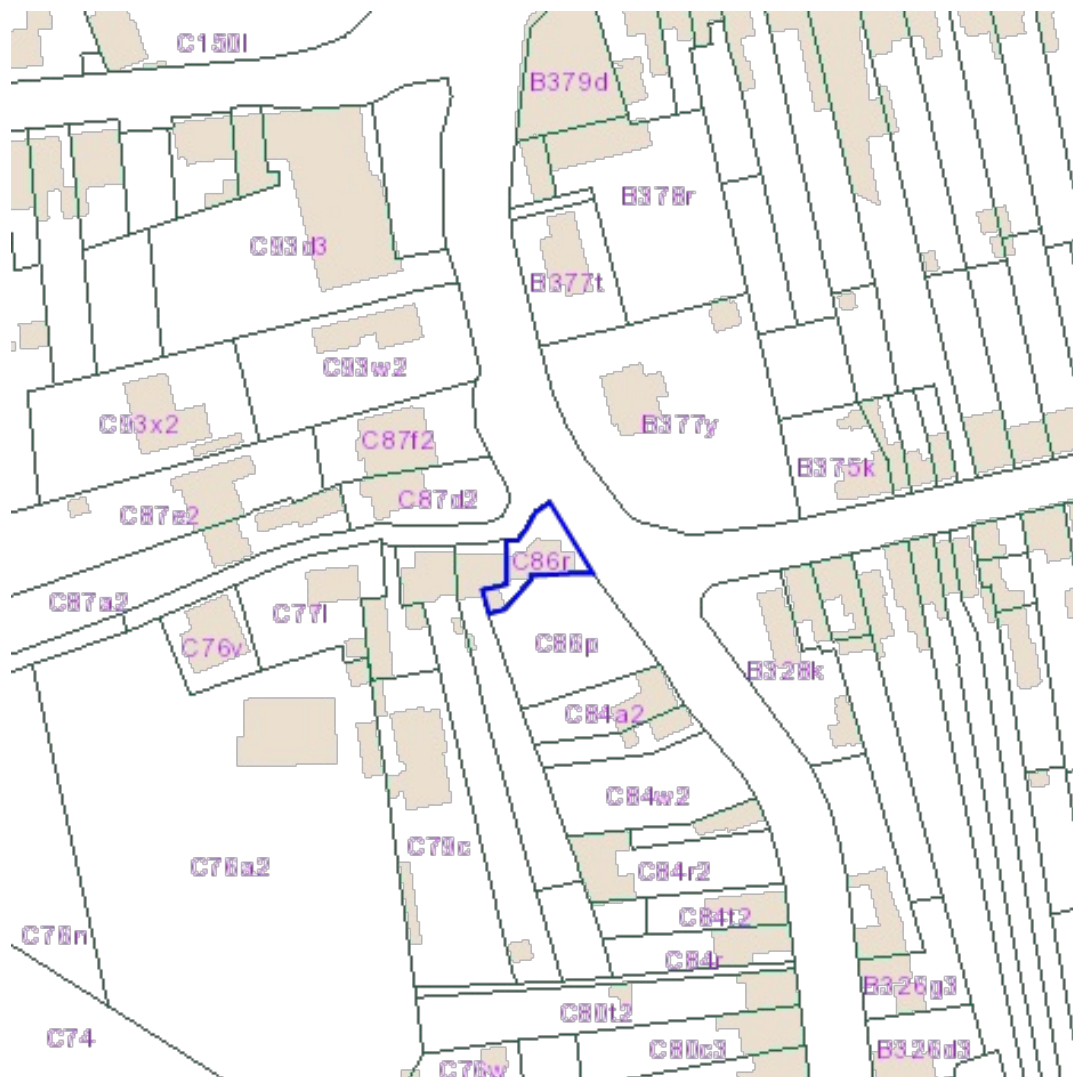
- Remembrements terminés
- Remembrements en cours - Actes non signés
- Remembrements en cours - Actes signés



[Consulter sur WalOnMap.be](http://WalOnMap.be)

Sources
Service public de Wallonie (SPW)
WMS.AMENAGEMENT.TERRITOIRE.PLANHP

 Plan Habitat Permanent



[Consulter sur WalOnMap.be](#)


Sources
 Service public de Wallonie (SPW)
[WMS AMENAGEMENT TERRITOIRE ISA](#)

- Sites à réaménager (sar)
- Bâtiments
- Potentiel de reconversion
- Activités antérieures et actuelles
- Périmètres historiques des sites d'activité



Sources
Service public de Wallonie (SPW)
[WMS IMAGERIE ORTHO 2001 2003](#)

[Consulter sur WalOnMap.be](#)



[Consulter sur WalOnMap.be](#)

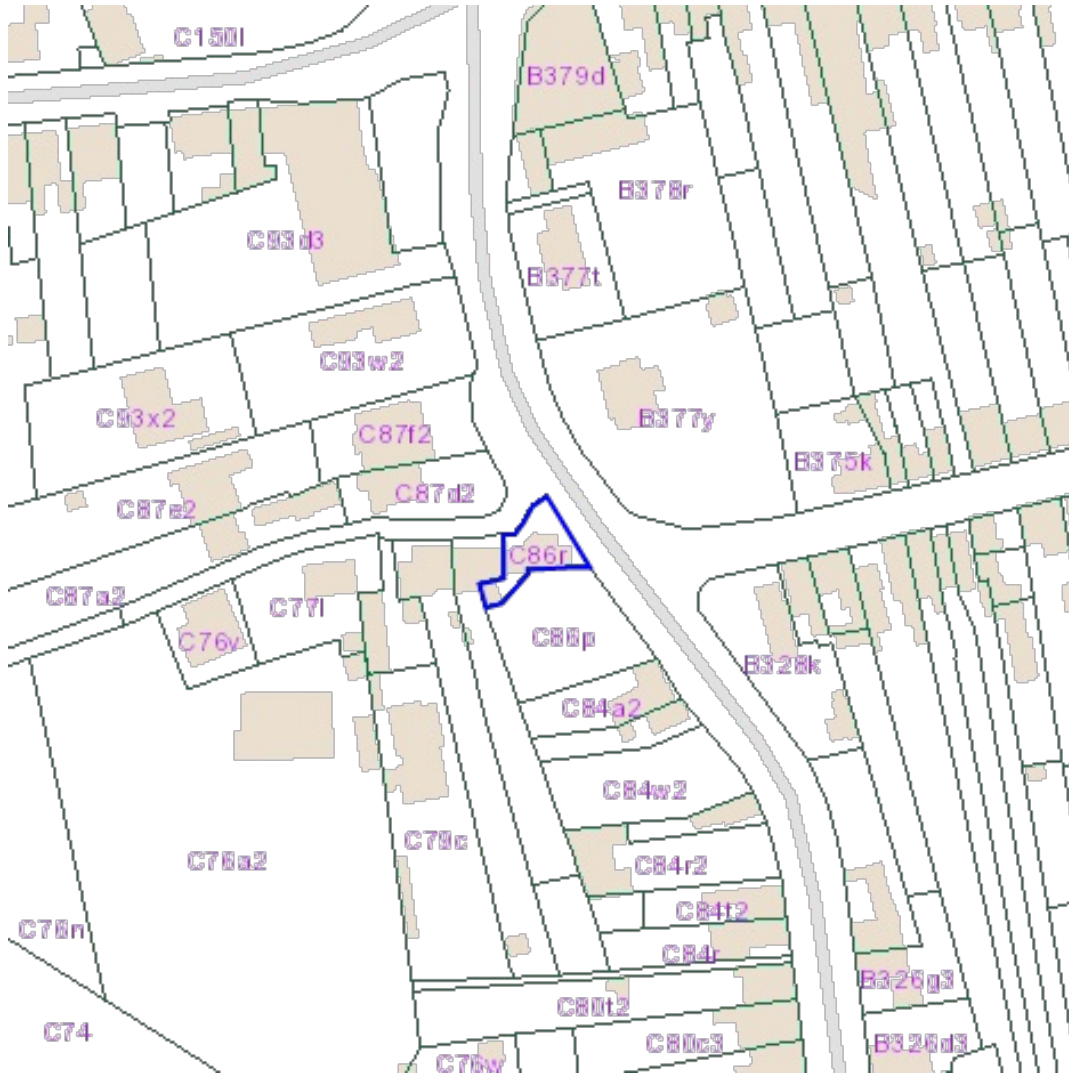
Sources

Société publique de gestion de l'eau (SPGE)

[WMS PASH](#)

Assainissement collectif

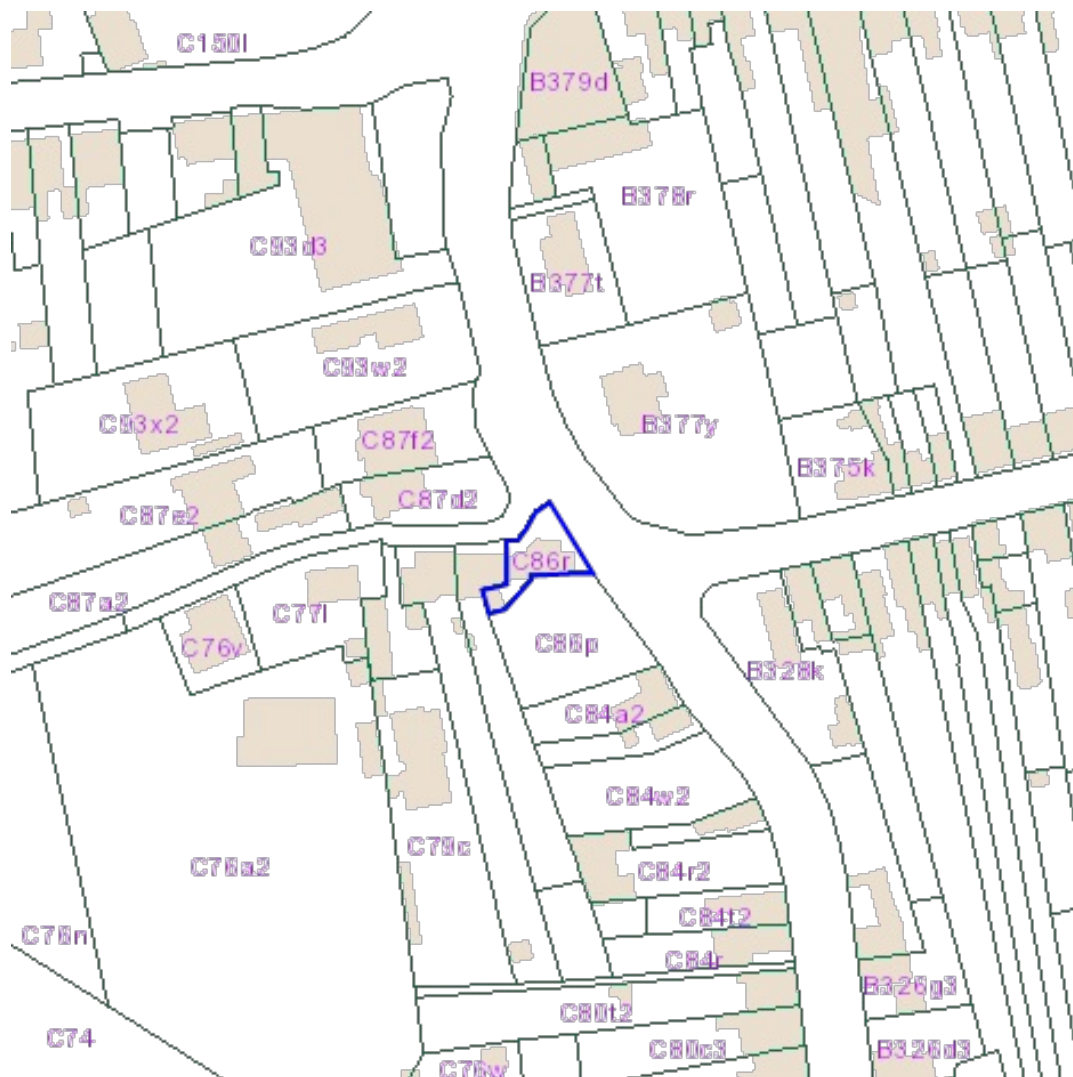
-  Collectif
-  Collectif hors zone urbanisable
- Assainissement autonome
-  Autonome
- Assainissement transitoire
-  Transitoire



[Consulter sur WalOnMap.be](#)



Sources
 Service public de Wallonie (SPW)
[WMS MOBILITE_SDCW](#)

- VRHP
- 1
- LIAISON_SD
- 1
- PRATICA, SECU
- Sécurité mauvaise - praticabilité bonne
- Sécurité insuffisante - praticabilité bonne
- Sécurité bonne/excellente - praticabilité bonne
- Sécurité mauvaise - praticabilité faible
- Sécurité insuffisante - praticabilité faible
- Sécurité bonne/excellente - praticabilité faible
- Non déterminé
- PENTE
- ➔ Mauvais (pied à terre)
- ➔ Insuffisante (essoufflement)
- Bon (faux plat)
- Excellent (plat)
- Non déterminé
- Pôles



[Consulter sur WalOnMap.be](#)

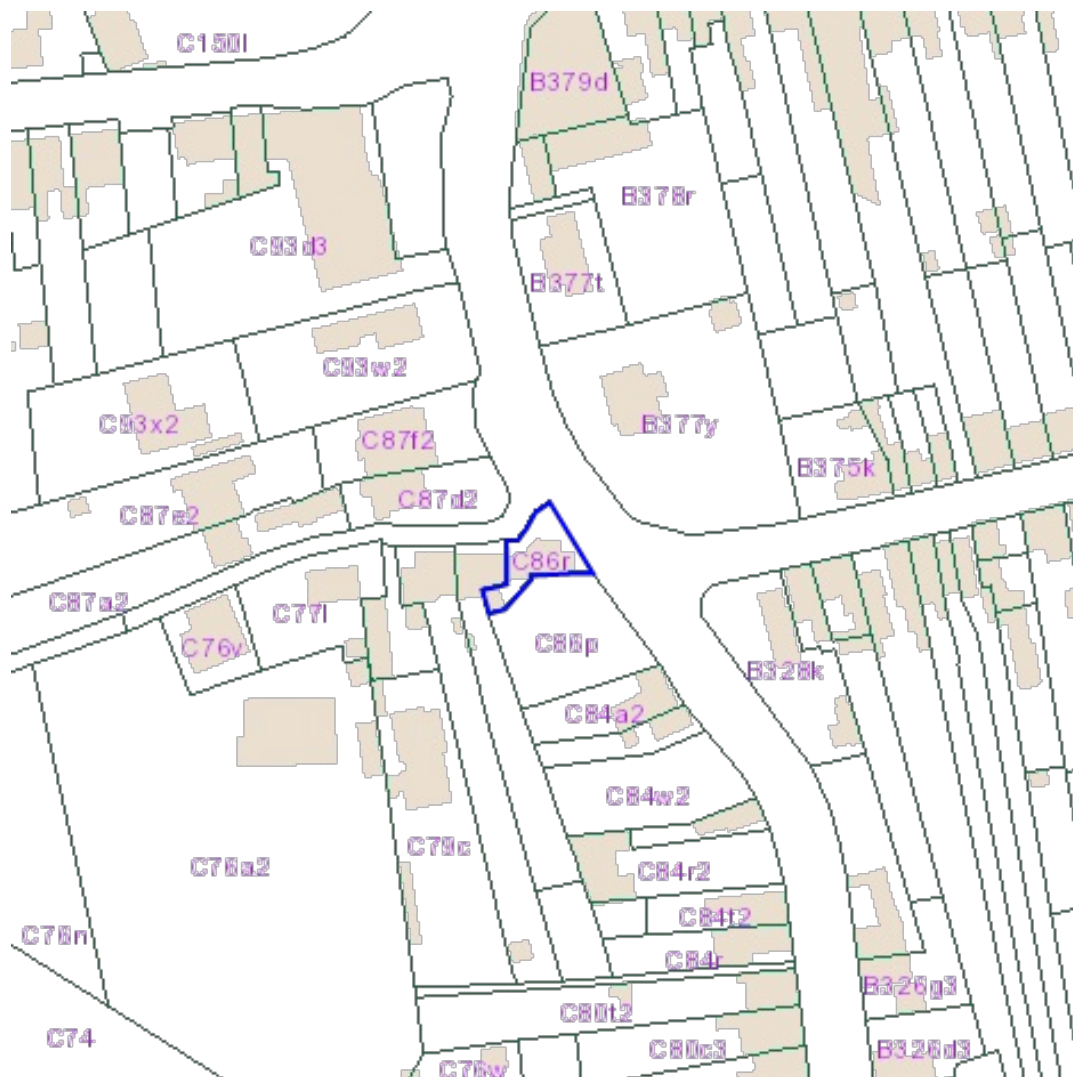
Sources
Service public de Wallonie (SPW)
[WMS AMENAGEMENT TERRITOIRE ZIP](#)

-  Type 4
-  Type 2 et 3
-  Type 2
-  Type 1



Sources
Service public de Wallonie (SPW)
[WMS IMAGERIE_ORTHO_LAST](#)

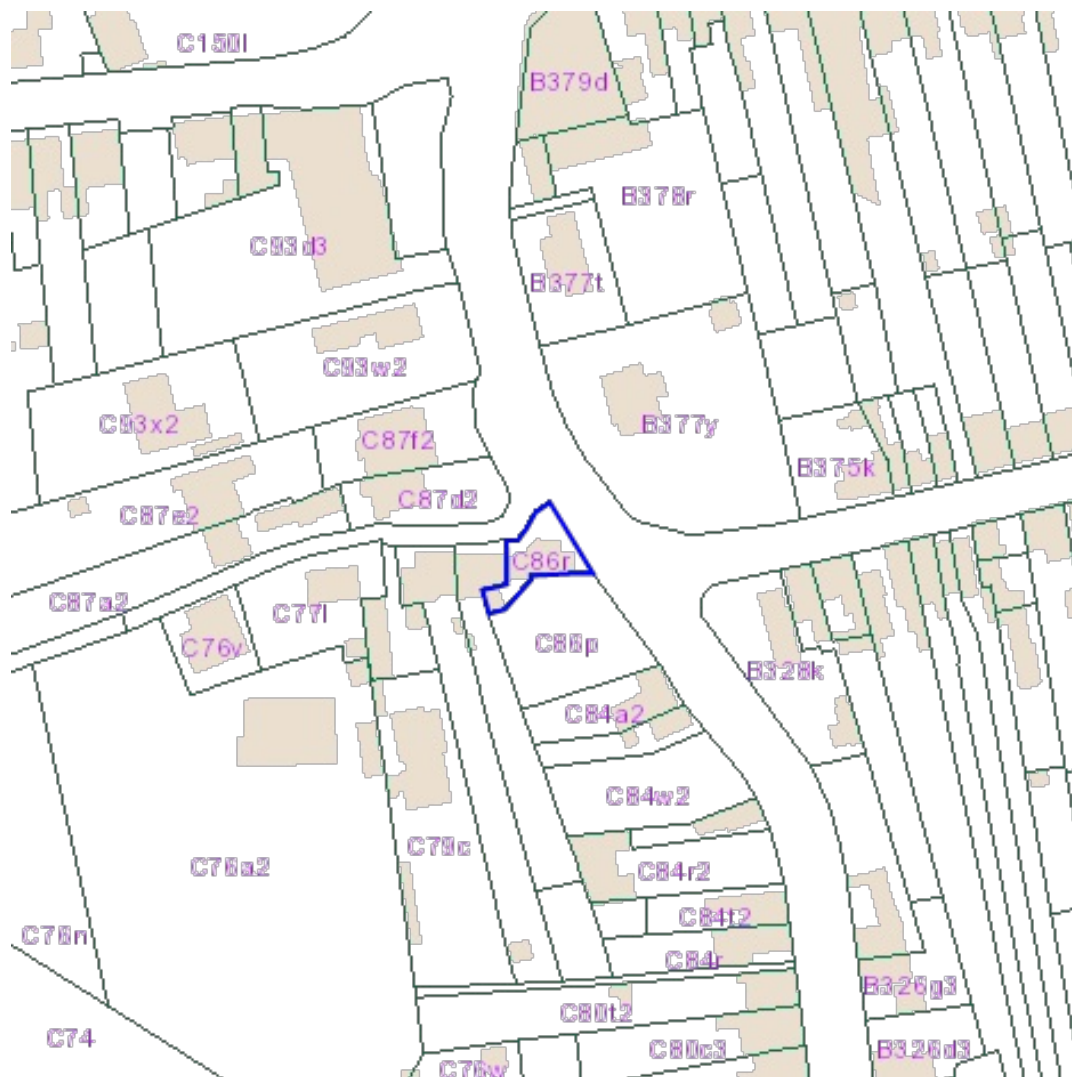
[Consulter sur WalOnMap.be](#)



[Consulter sur WalOnMap.be](http://WalOnMap.be)

Sources
 Service public de Wallonie (SPW)
[WMS SOL SOUS SOL BDES INVENTAIRE](#)

- Parcelle de nature indicative
- Parcelle nécessitant des démarches









[Consulter sur WalOnMap.be](#)

Sources

Service public de Wallonie (SPW)

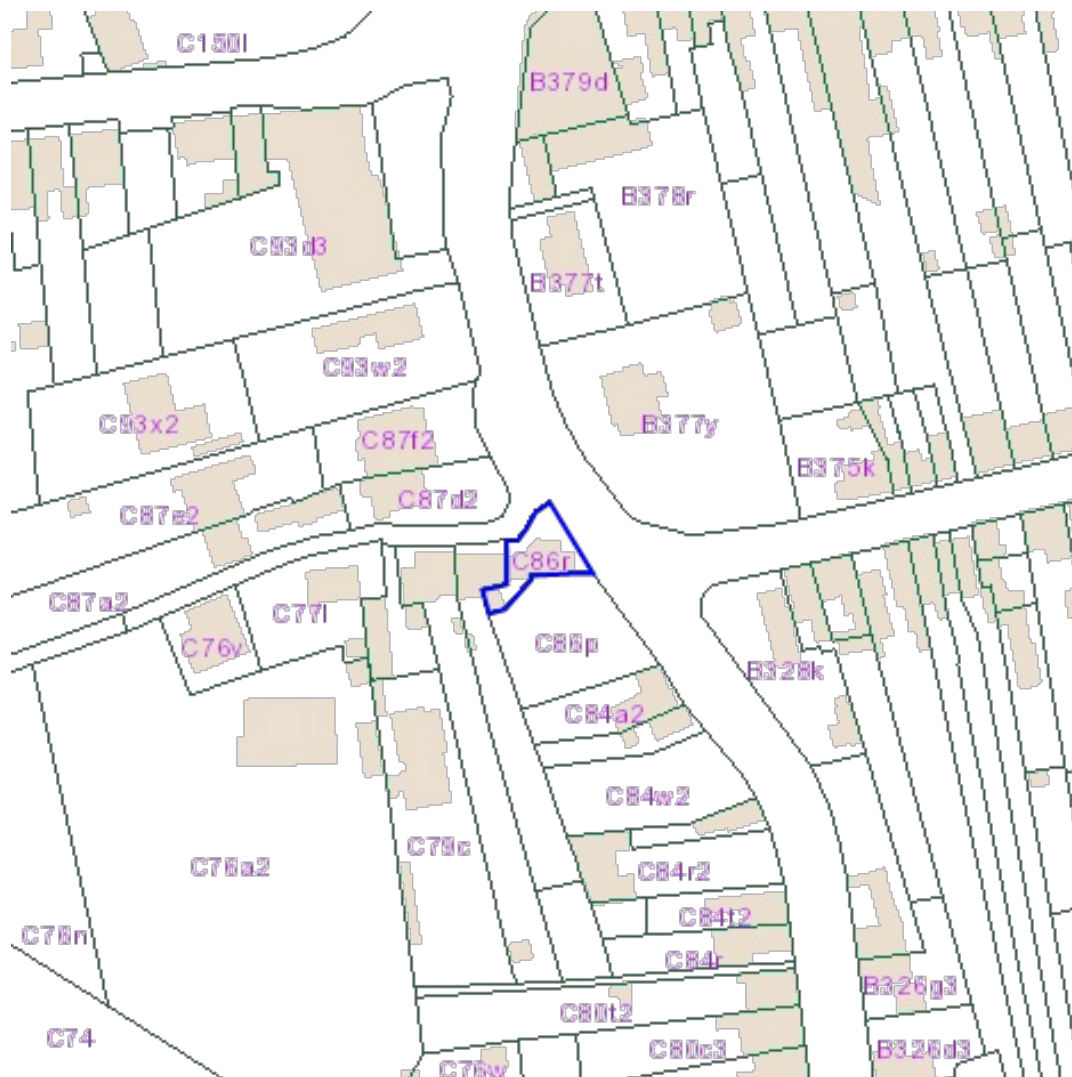
[WMS AMENAGEMENT TERRITOIRE PAT_EXC](#)

-  Zones de protection exceptionnelles
-  Sites archéologiques exceptionnels
-  Ensembles architecturaux exceptionnels
-  Sites exceptionnels
-  Monuments exceptionnels



Sources
Service public de Wallonie (SPW)
[WMS IMAGERIE ORTHO 1994 2000](#)

[Consulter sur WalOnMap.be](#)








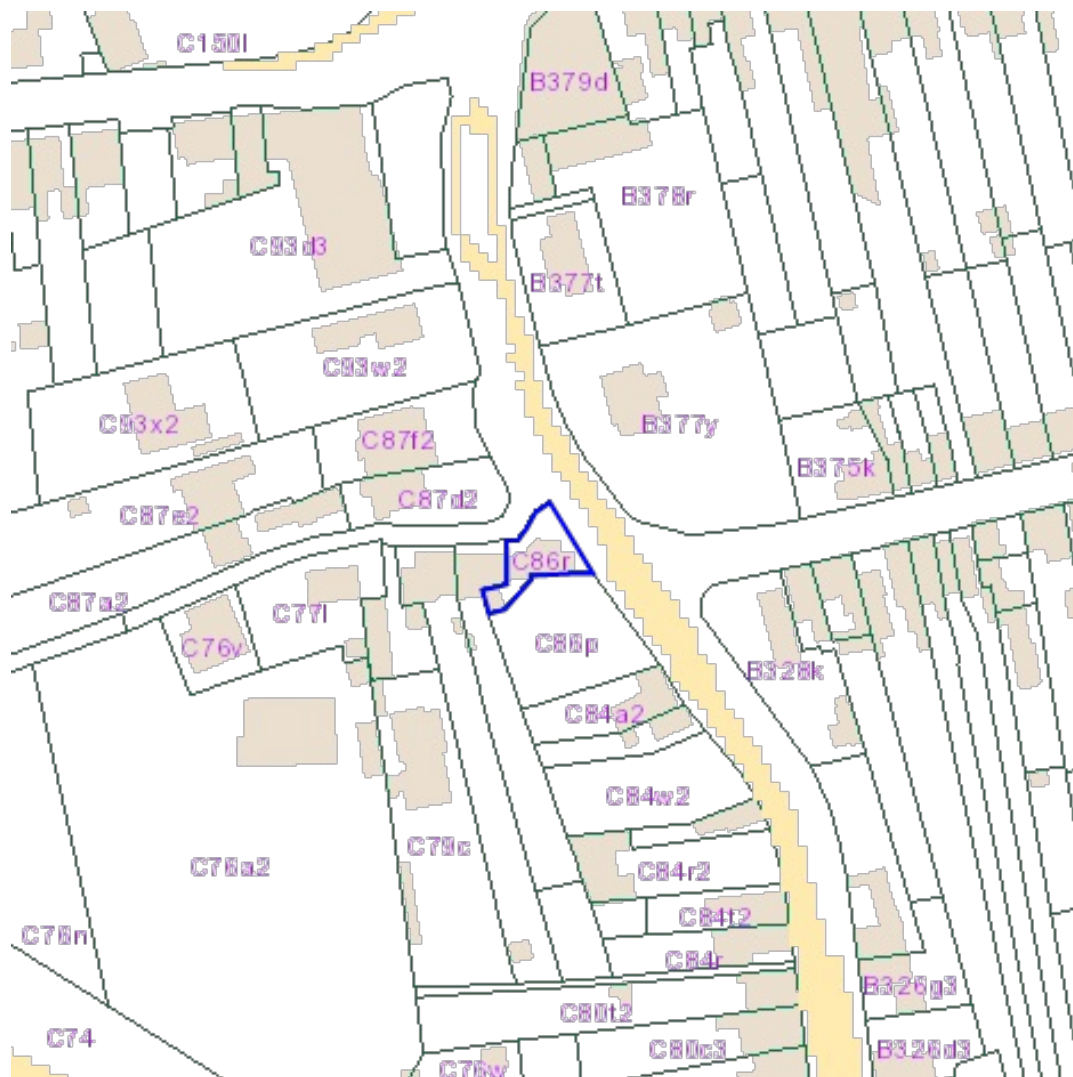
[Consulter sur WalOnMap.be](#)

Sources

Service public de Wallonie (SPW)

[WMS AMENAGEMENT TERRITOIRE PAT LSTSAV](#)

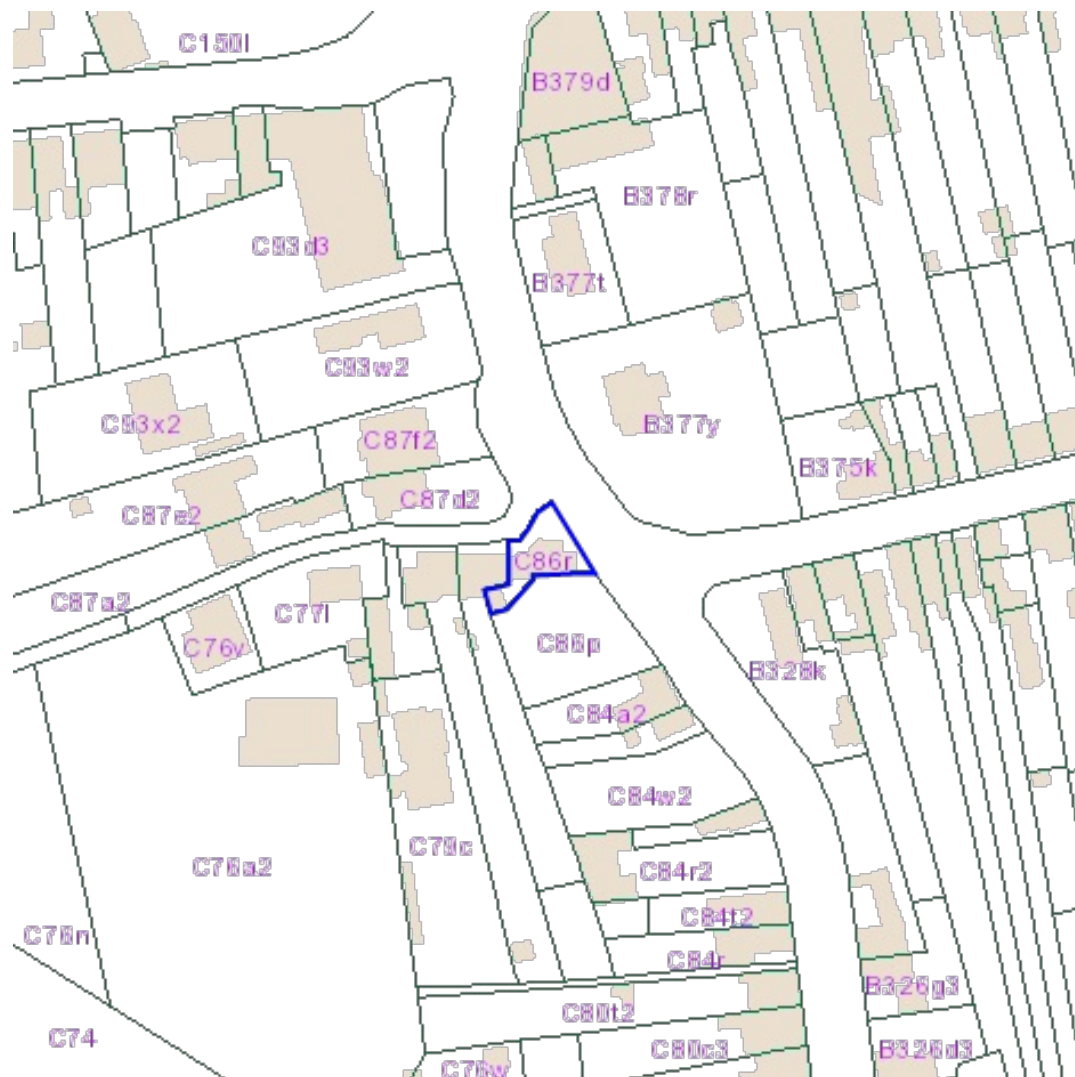
-  Zones de protection en liste de sauvegarde
-  Sites archéologiques en liste de sauvegarde
-  Ensembles architecturaux en liste de sauvegarde
-  Sites en liste de sauvegarde
-  Monuments en liste de sauvegarde



[Consulter sur WalOnMap.be](#)






Sources
Service public de Wallonie (SPW)
[WMS EAU LIDAXES](#)

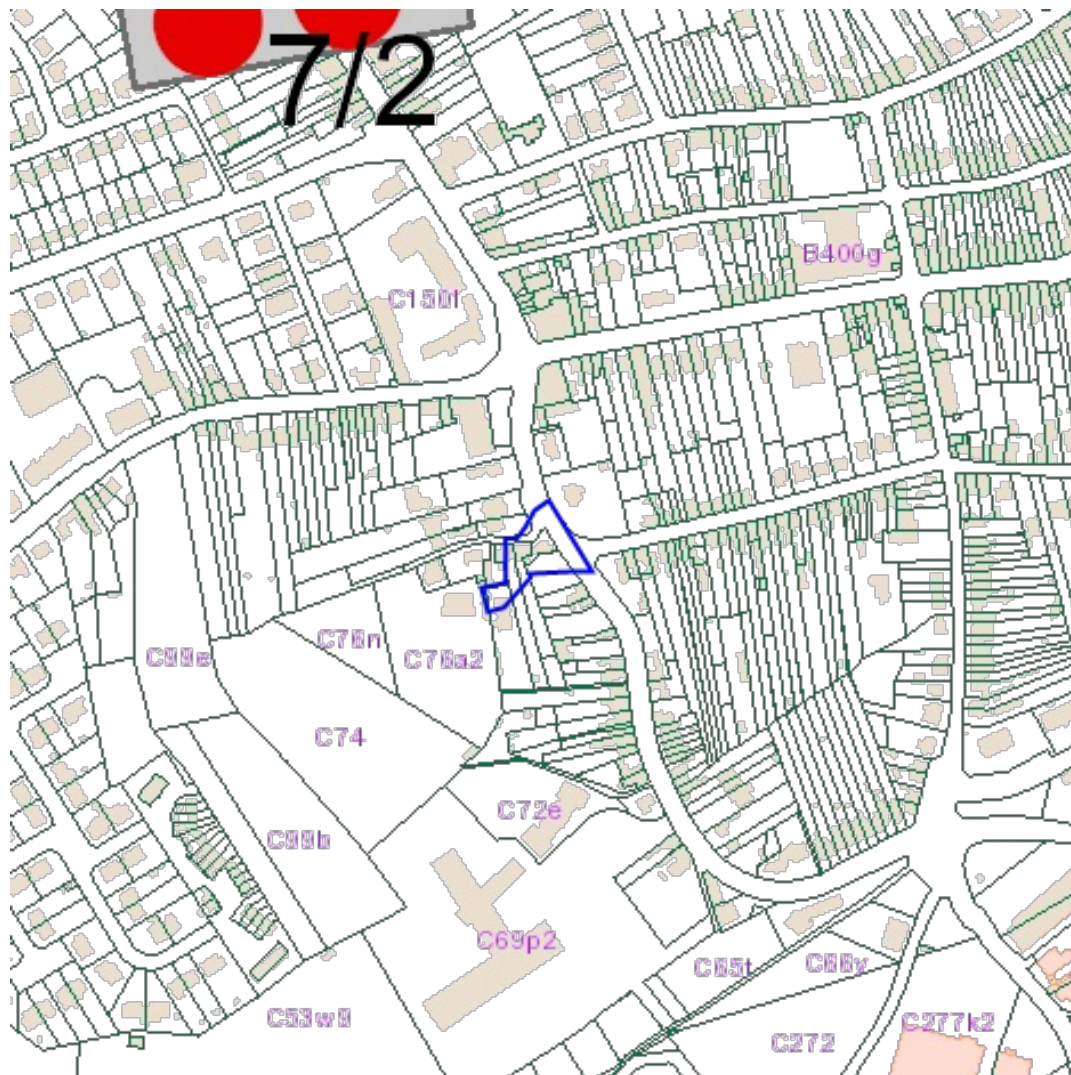
- Zones complexes
- Les cours d'eau non classés
- Cours d'eau non classés
- - Cours d'eau dont la catégorie n'est pas définie
- Les cours d'eau non navigables
- 3^{ème} catégorie décrits à l'atlas
- - 3^{ème} catégorie non décrits à l'atlas
- Les cours d'eau non navigables
- 2^{ème} catégorie décrits à l'atlas
- - 2^{ème} catégorie non décrits à l'atlas
- Les cours d'eau non navigables
- 1^{ère} catégorie décrits à l'atlas
- - 1^{ère} catégorie non décrits à l'atlas
- Les voies navigables
- Cours d'eau navigables
- Dépressions "permanentes" (qui ne débordent pas lors d'une pluie de retour 100 ans)
- zone d'incertitude
- 3-10 ha
- 10-20 ha
- 20-50 ha
- 50-100 ha
- >100 ha



[Consulter sur WalOnMap.be](#)

Sources
 Service public de Wallonie (SPW)
[WMS SOL SOUS SOL CONSULT SSOL](#)

-  Présence de karst
-  Présence de minières de fer
-  Présence potentielle d'anciens puits de mines
-  Présence de puits de mines
-  Présence de carrières souterraines

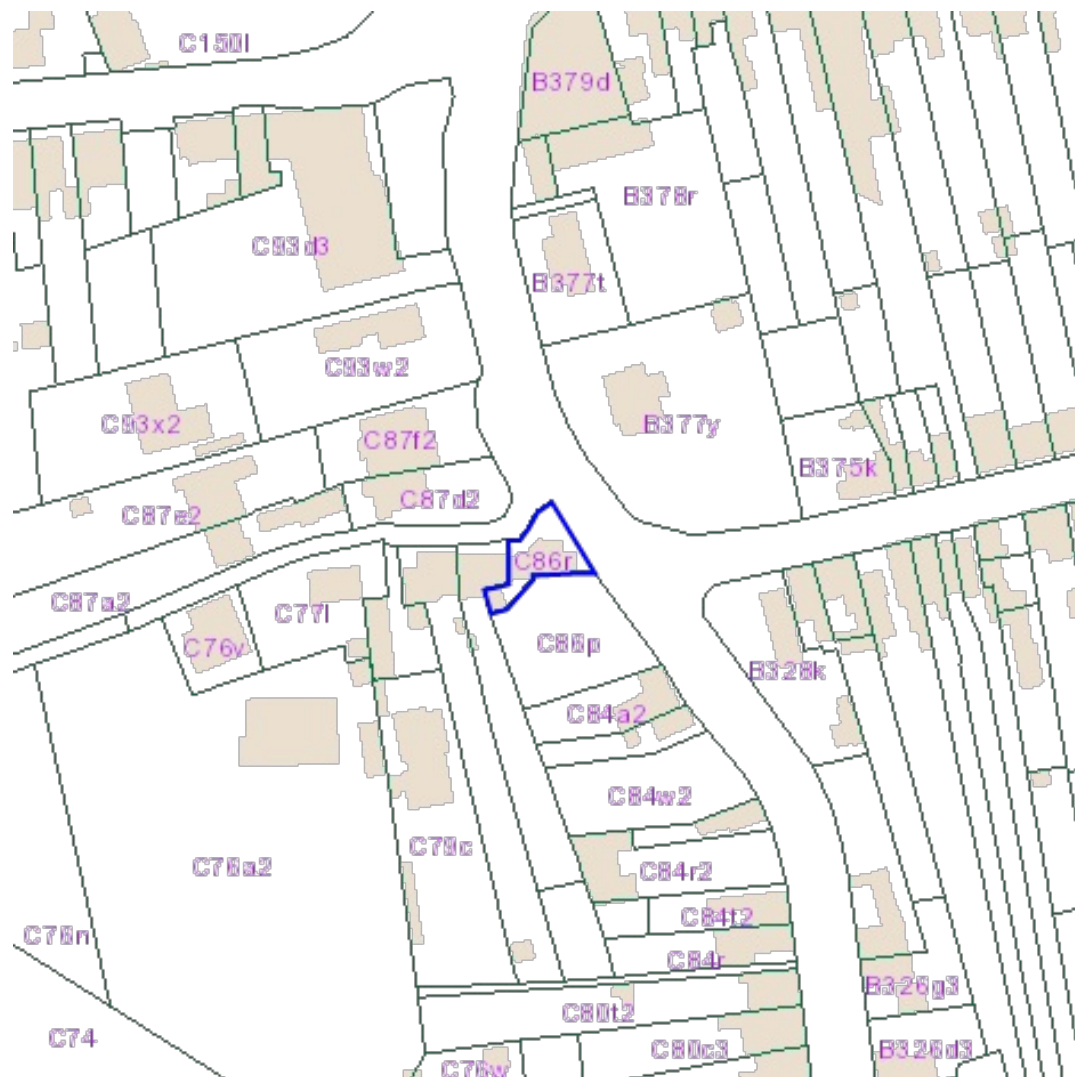


[Consulter sur WalOnMap.be](#)

Sources
 Service public de Wallonie (SPW)
[WMS FAUNE_FLORE_AHREM](#)

Sites AHREM

- Site
- Zones de haies remarquables
 - Zone de haie
- Haies et alignements d'arbres
 - Haie
 - Alignement d'arbres
- Arbres et groupes d'arbres
 - Arbre non localisé
 - Arbre
 - Groupe d'arbres



[Consulter sur WalOnMap.be](http://WalOnMap.be)

Sources

Service public de Wallonie (SPW)
WMS.SOL.SOUS.SOL.KARST

Formations carbonatées

- Craie du Crétacé
- Calcaire du Carbonifère
- Calcaire du Carbonifère sous couverture
- Calcaire du Dévonien
- Calcaire du Dévonien sous couverture
- Calcaire du Sinémurien
- Calcaire du Bajocien
- Schiste et calcaire argileux SVP du Famennien
- Poudingue du Permien

Galeries

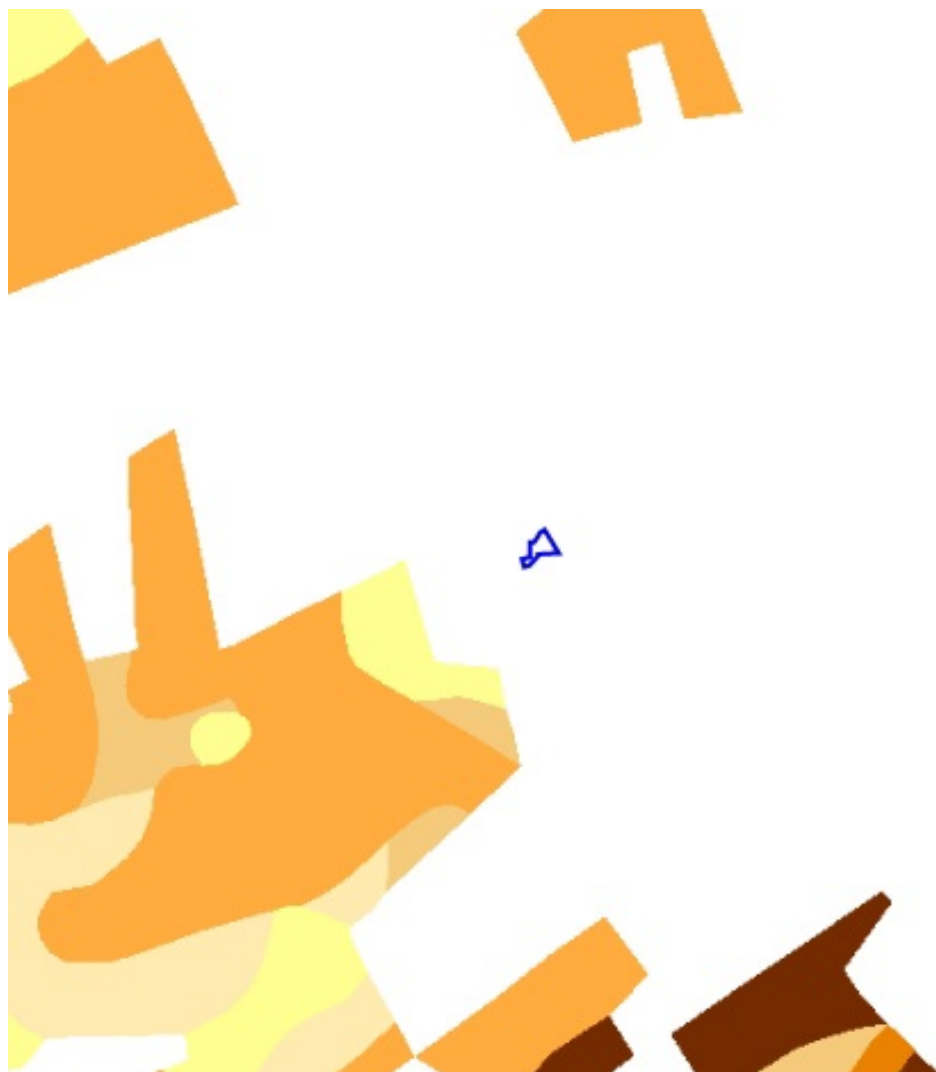
- Galeries
- Faille

Écoulements souterrains

- Circulation d'eau souterraine hypothétique (pas de traçage)
- Circulation d'eau souterraine vérifiée par traçage
- Sites karstiques > 30m en surface

Sites karstiques

- Abri-sous-roche
- Cavité
- Doline-Dépression
- Dépression paléokarstique
- Perte-Chantoir
- Pseudo-doline
- Puits houiller
- Puits naturel
- Résurgence-Exsurgence
- Divers



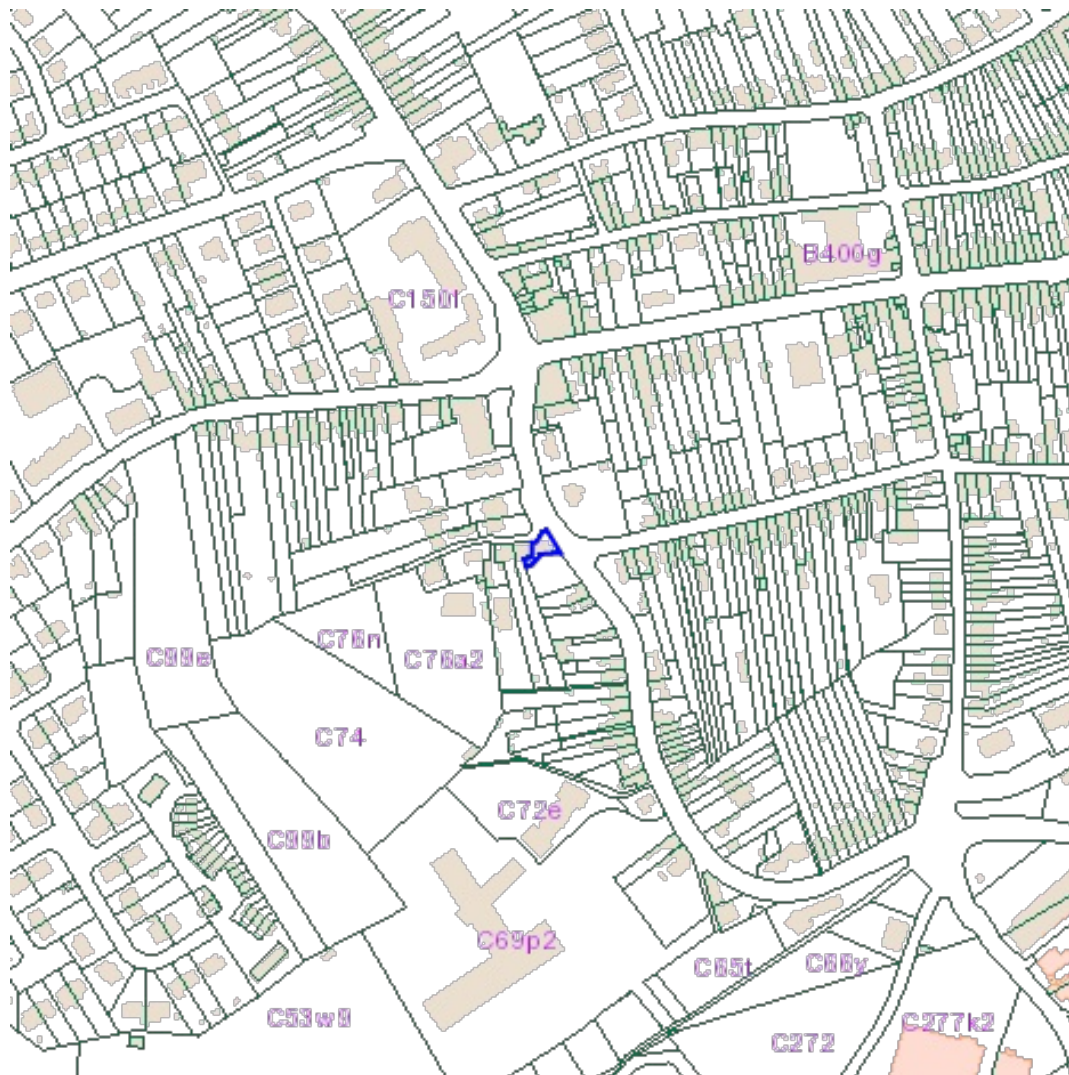
[Consulter sur WalOnMap.be](#)

Sources

Service public de Wallonie (SPW)

[WMS SOL SOUS SOL CNSW PRINC TYPES SOLS](#)

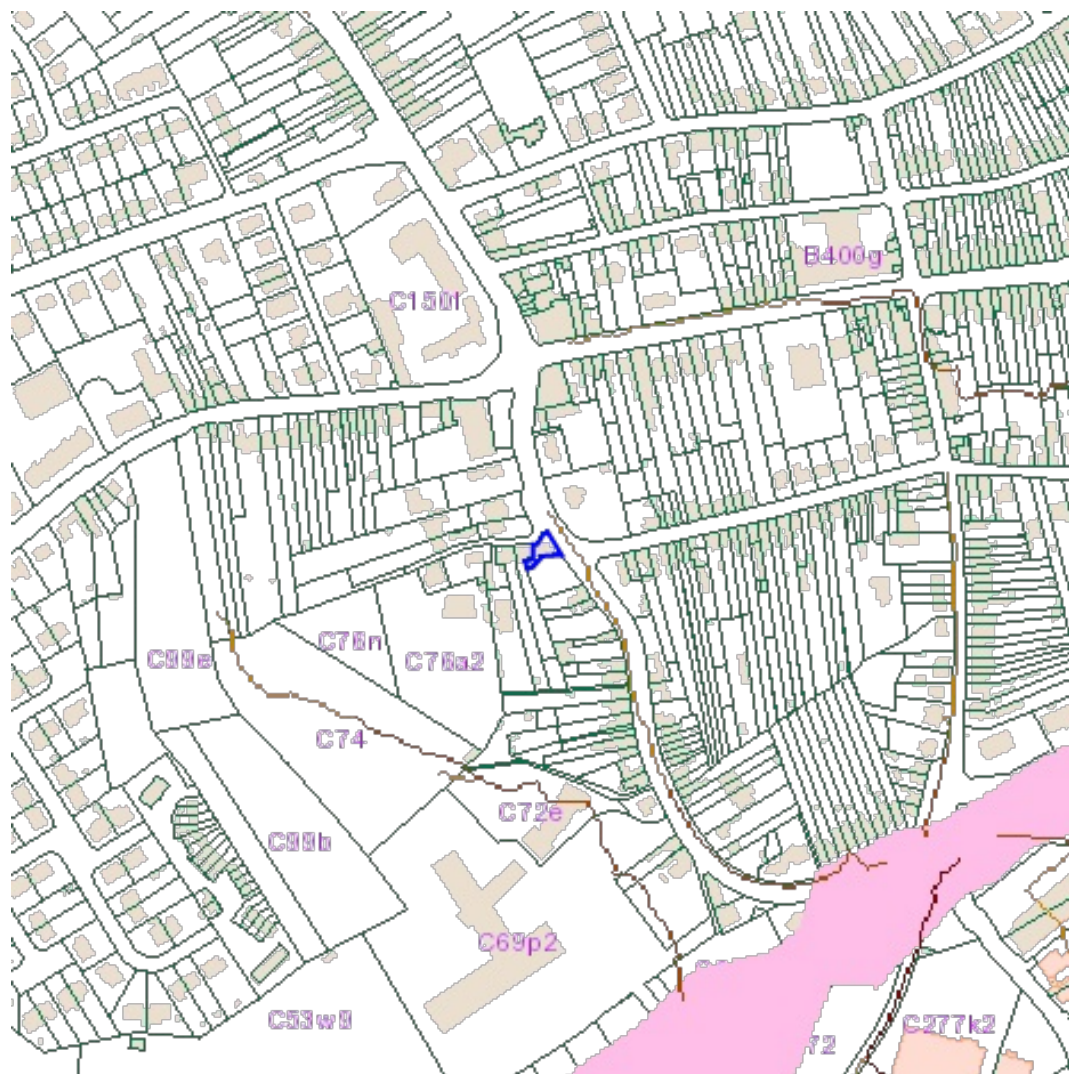
- Sols tourbeux ou tourbières
- Sols sableux ou limono-sableux à drainage naturel excessif ou légèrement excessif
- Sols sableux ou limono-sableux à drainage naturel principalement modéré ou imparfait
- Sols sablo-limoneux à drainage naturel principalement favorable
- Sols sablo-limoneux à drainage naturel principalement modéré ou imparfait
- Sols limoneux à drainage naturel favorable
- Sols limoneux à drainage naturel modéré ou imparfait
- Sols limoneux à drainage naturel assez pauvre à très pauvre
- Sols argileux à drainage naturel favorable à imparfait
- Sols argileux à drainage naturel assez pauvre à très pauvre
- Sols limoneux peu caillouteux à drainage naturel favorable
- Sols limoneux peu caillouteux à drainage naturel principalement modéré à assez pauvre
- Sols limono-caillouteux à charge schisto-phylladeuse et à drainage naturel quasi-exclusivement favorable
- Sols limono-caillouteux à charge schisto-gréseuse ou gréseuse et à drainage naturel favorable
- Sols limono-caillouteux à charge schisto-gréseuse ou gréseuse et à drainage naturel modéré à assez pauvre
- Sols limono-caillouteux à charge schisteuse et à drainage naturel principalement favorable
- Sols limono-caillouteux à charge psammitique ou schisto-psammitique et à drainage naturel principalement favorable
- Sols limono-caillouteux à charge calcaire ou contenant du calcaire et à drainage naturel quasi-exclusivement favorable
- Sols limono-caillouteux à charge de silicite ou de gravier ou de conglomérat et à drainage naturel principalement favorable
- Sols limono-caillouteux à charge de grès calcaire ou de grès argilo-calcaire et à drainage naturel favorable à imparfait
- Sols limono-caillouteux à charge crayeuse et à drainage naturel favorable
- Regroupement de complexes de sols de textures différentes ou sur fortes pentes et de sols de fonds de vallons limoneux ou rocailloux
- Sols artificiels ou non cartographiés



[Consulter sur WalOnMap.be](#)

Sources
 Service public de Wallonie (SPW)
[WMS FAUNE_FLORE_CONSNAT](#)

-  Site Périmétres de site RAMSAR
- Parcs naturels
-  Parcs naturels
- Zones humides d'intérêt biologique
-  Zones humides d'intérêt biologique
- Réserves naturelles agréées
-  Réserves naturelles agréées
- Réserves naturelles domaniales
-  Réserves naturelles domaniales
- Réserves forestières
-  Réserves forestières
- Cavités souterraines d'intérêt scientifique
-  Cavités souterraines d'intérêt scientifique

















[Consulter sur WalOnMap.be](#)

Sources

Service public de Wallonie (SPW)

[WMS EAU_ZI](#)

-  Echelle inférieure au 1:5000
-  Planche 1/40 000
-  Planche 1/10 000
-  Hauteur d'eau indéterminée
-  Hauteur d'eau entre 0 et 0,3 m
-  Hauteur d'eau entre 0 et 0,3 m avec vitesse supérieure à 1m/s
-  Hauteur d'eau entre 0,3 et 1,3 m
-  Hauteur d'eau entre 0,3 et 1,3 m avec vitesse supérieure à 1m/s
-  Hauteur d'eau supérieure à 1,3 m
-  Hauteur d'eau supérieure à 1,3 m avec vitesse supérieure à 1m/s
-  Débit de pointe faible
-  Débit de pointe moyen
-  Débit de pointe élevé



[Consulter sur WalOnMap.be](#)

Sources

Service public de Wallonie (SPW)

[WMS LIMITES LIMITES_REGIONSAGRIcoles](#)

NOM

-  Ardenne
-  Campine
-  Campine Hennuyère
-  Condroz
-  Fagnes
-  Famenne
-  Haute Ardenne
-  Jurassique
-  Limoneuse
-  Polders et Dunes
-  Région herbagère
-  Sablo-limoneuse
-  Sablonneuse



[Consulter sur WalOnMap.be](#)

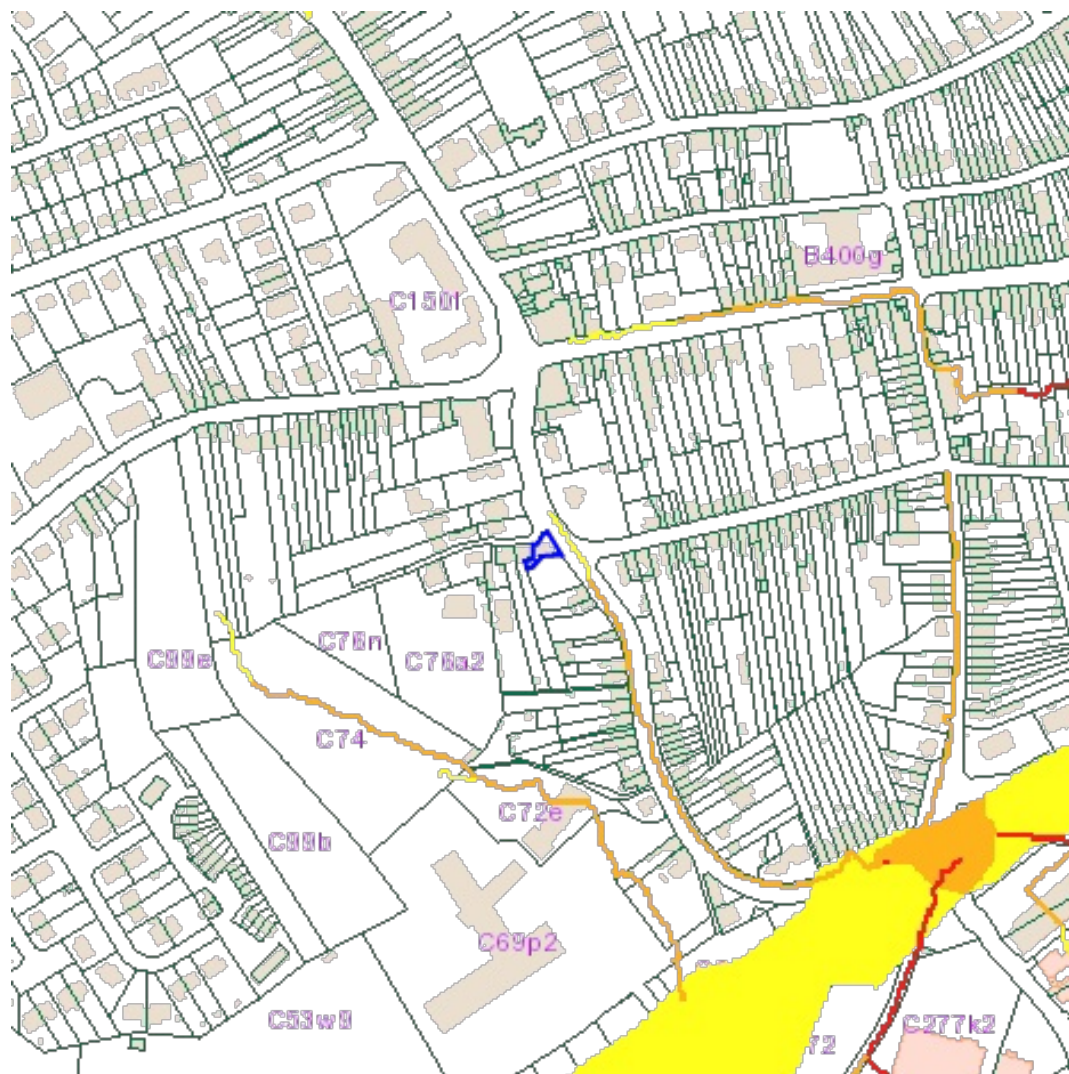
Sources
Service public de Wallonie (SPW)
[WMS AMENAGEMENT TERRITOIRE PDS](#)

Etiquettes des Secteurs d'aménagement (1978)

Plan de secteur d'origine

- Habitat
- Habitat à caractère rural
- Habitat vert
- Services publics et équipements communautaires
- Centre d'enfouissement technique
- Centre d'enfouissement technique désaffecté
- Loisirs
- Servitude particulière
- Activité économique mixte
- Activité économique industrielle
- Activité économique spécifique Agro-Economique
- Activité économique spécifique Grande Distribution
- Activité économique spécifique Risque majeur
- Dépendances d'extraction
- Extraction à destination agricole
- Extraction à destination forestière
- Extraction à destination espaces verts
- Extraction à destination zone naturelle
- Aménagement communal concerté
- Aménagement communal concerté à caractère économique
- Enjeu communal
- Enjeu régional
- Agricole
- Forestière
- Espaces verts
- Naturelle
- Parc
- Eau
- Non affectée ("zone blanche")
- Extension de zone d'extraction
- Réserve d'infrastructure principale
- Liaisons écologiques
- Intérêt culturel, historique ou esthétique
- Intérêt paysager
- Périmètres de points de vue remarquable
- Points de vue remarquable
- Voie navigable existante
- Voie navigable en projet
- Ligne HT existante
- Ligne HT en projet
- Ligne ferroviaire existante
- Ligne ferroviaire en projet
- Canalisations existantes
- Canalisations en projet
- Autoroute existante
- Autoroute en projet
- Route de liaison existante
- Route de liaison en projet
- En vigueur
- Annulation
- En vigueur
- Annulation
- Prescriptions supplémentaires
- Mesures d'aménagement
- Limites communales du PdS
- Secteurs d'aménagement (1978)

Propriété	Valeur
LIENDOC	http://spw.wallonie.be/dgo4/site_thema/index.php?thema=modif_ps&&details=25048-MPS-0001-01
LIEN_WALLEX	https://wallex.wallonie.be/index.php?doc=30280&&rev=31858-20809#FR_17909245



[Consulter sur WalOnMap.be](#)

Sources

Service public de Wallonie (SPW)
[WMS EAU ALEA INOND](#)

- Carte de l'aléa d'inondation à l'échelle du 1:40 000e
- Carte de l'aléa d'inondation à l'échelle du 1:10 000e
- Echelle inférieure au 1:5000

Echelle inférieure ou égale au 1:25.000 et supérieure ou égale au 1:500

- 110 : Aléa faible par débordement
- 120 : Aléa moyen par débordement
- 130 : Aléa élevé par débordement
- 210 : Aléa faible par ruissellement
- 220 : Aléa moyen par ruissellement
- 230 : Aléa élevé par ruissellement
- 310 : Aléa faible par débordement & ruissellement
- 320 : Aléa moyen par débordement & ruissellement
- 330 : Aléa élevé par débordement & ruissellement

Echelle supérieure à 1:25.000

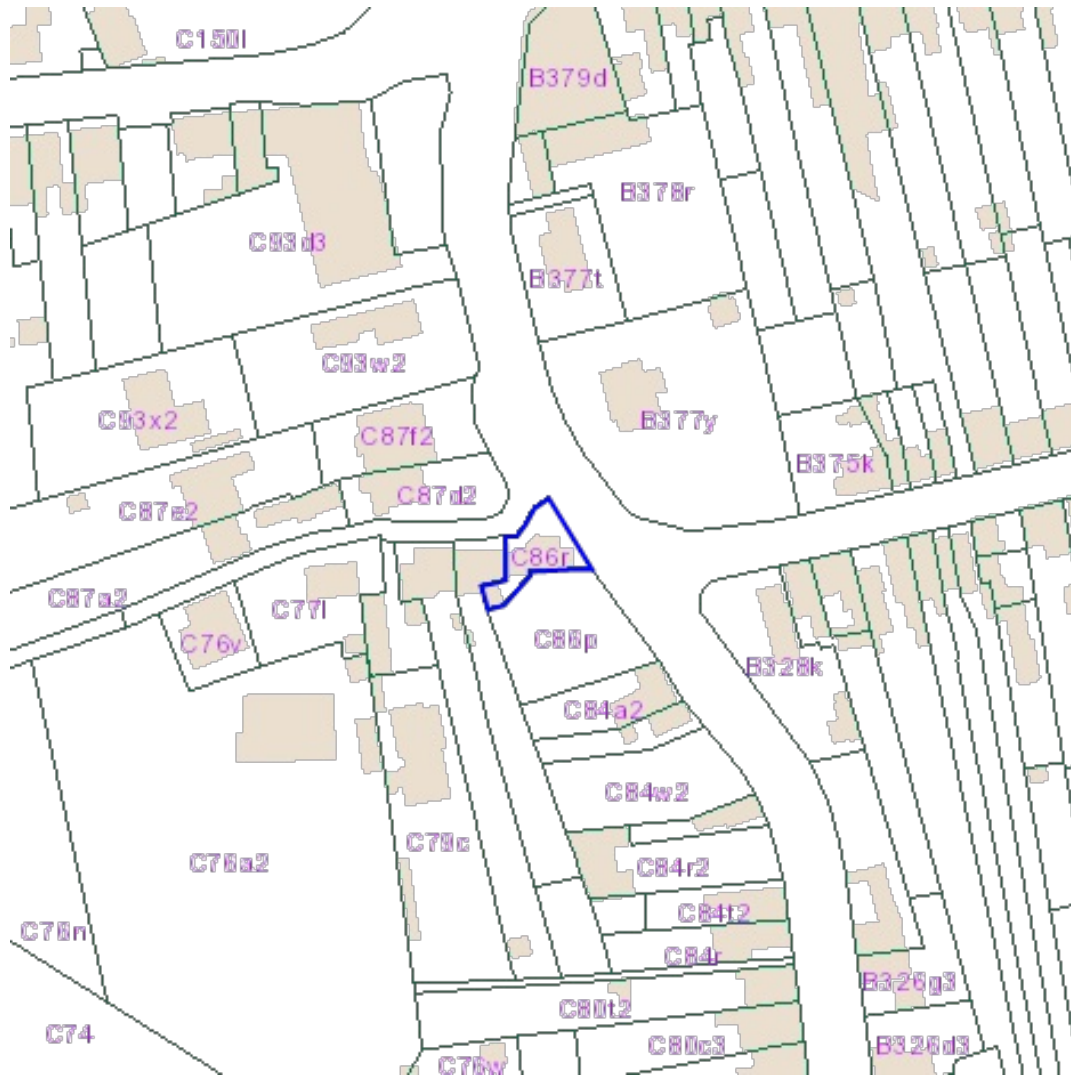
- Aléa très faible
- Aléa faible
- Aléa moyen
- Aléa élevé

Propriété

PDF_ALEA
 PDF_ALEA

Valeur

http://cartocit2.wallonie.be/ALINO/2020/ALEA/Alea40/20210218_Alea40_3139.pdf
http://cartocit2.wallonie.be/ALINO/2020/ALEA/Alea/20210218_Alea_39_4.pdf



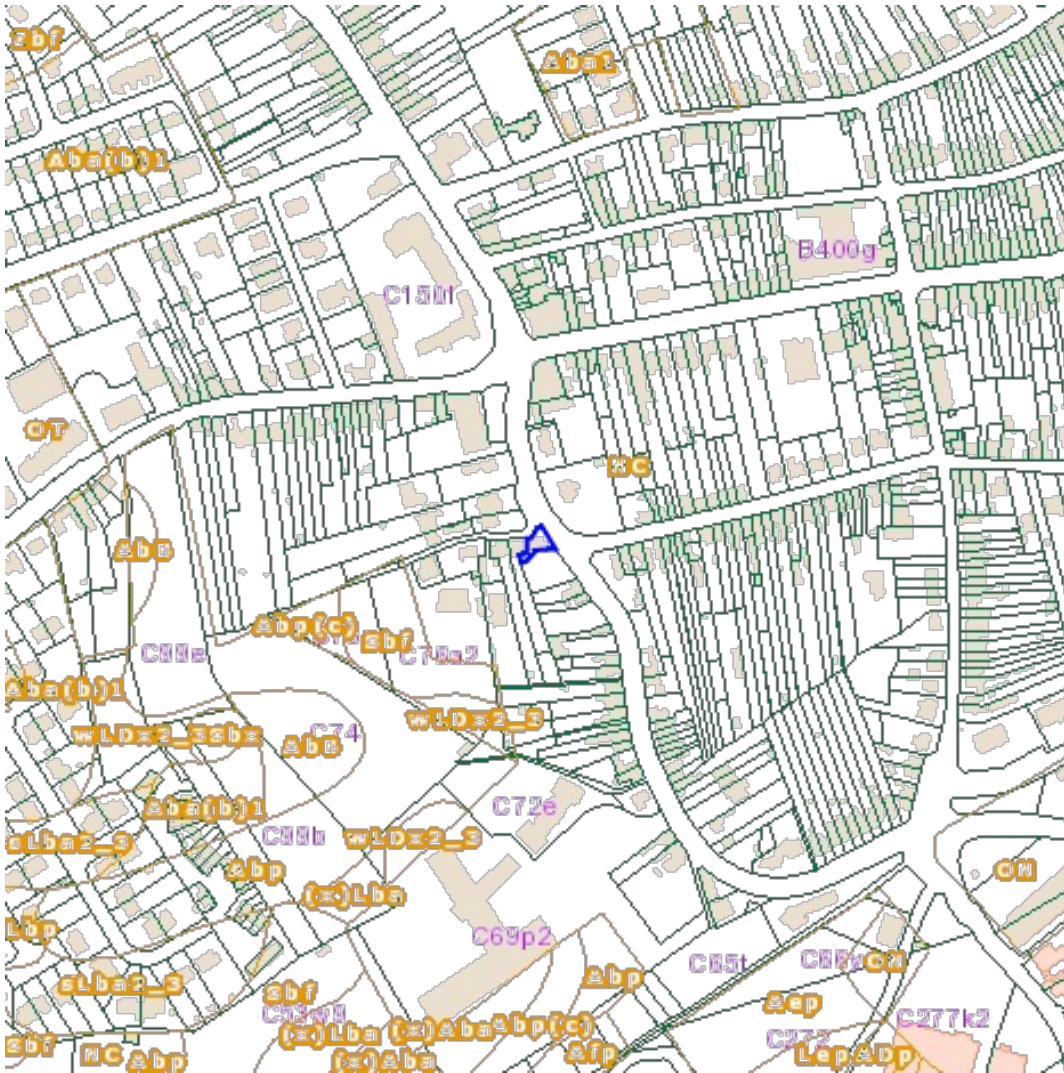
[Consulter sur WalOnMap.be](#)

Sources

Service public de Wallonie (SPW)

[WMS FAUNE_FLORE_NATURA2000](#)

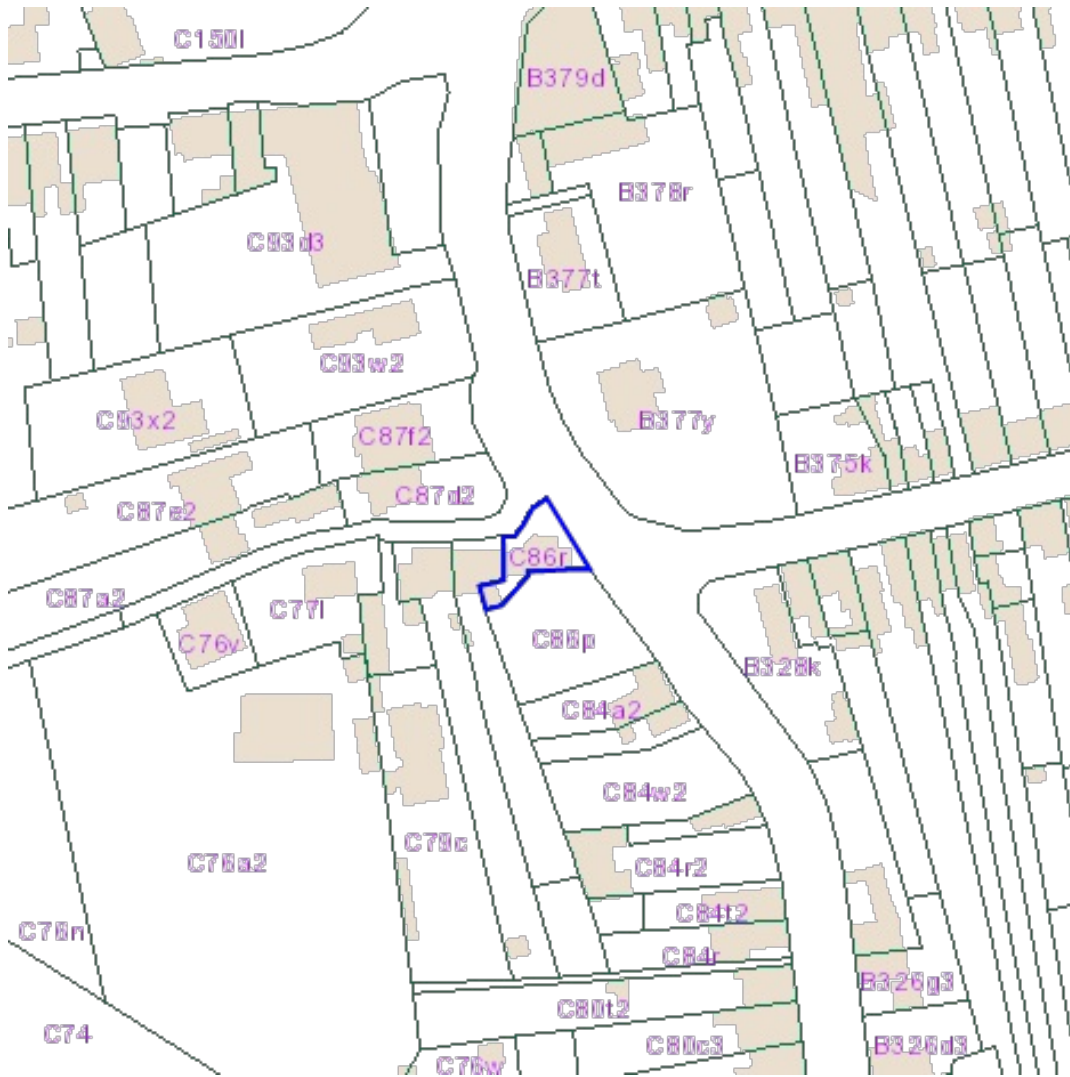
Périmètre des sites Natura 2000		Unités de gestion de base	
	Site Natura 2000		UG 01 : milieux aquatiques
	Périmètre des sites Natura 2000		UG 02 : milieux ouverts prioritaires
	Site Natura 2000		UG 03 : prairies d'habitats d'espèces
Unités de gestion de base			UG 05 : prairies de liaison
	UG 01 : milieux aquatiques		UG 06 : forêts prioritaires
	UG 02 : milieux ouverts prioritaires		UG 07 : forêts prioritaires alluviales
	UG 03 : prairies d'habitats d'espèces		UG 08 : forêts indigènes de grand intérêt biologique
	UG 04 : bandes extensives		UG 09 : forêts habitat d'espèces
	UG 05 : prairies de liaison		UG 10 : forêts non indigènes de liaison
	UG 06 : forêts prioritaires		UG 11 : terres de cultures et éléments anthropiques
	UG 07 : forêts prioritaires alluviales	Unités de gestion de base	
	UG 08 : forêts indigènes de grand intérêt biologique		UG 01 : milieux aquatiques
	UG 09 : forêts habitat d'espèces		UG 02 : milieux ouverts prioritaires
	UG 10 : forêts non indigènes de liaison		UG 03 : prairies d'habitats d'espèces
	UG 11 : terres de cultures et éléments anthropiques		UG 04 : bandes extensives
Unités de gestion temporaires			UG 05 : prairies de liaison
	UG Temp 01 : zones sous statut de protection		UG 06 : forêts prioritaires
	UG Temp 02 : zones à gestion publique		UG 07 : forêts prioritaires alluviales
	UG Temp 03 : forêts indigènes à statut temporaire		UG 08 : forêts indigènes de grand intérêt biologique
			UG 09 : forêts habitat d'espèces
			UG 10 : forêts non indigènes de liaison
			UG 11 : terres de cultures et éléments anthropiques
			UG_S1
			moule perlière et mulette épaisse
			moule perlière et mulette épaisse
			UG_S2
			damier de la succise
			damier de la succise



[Consulter sur WalOnMap.be](#)

Sources
Service public de Wallonie (SPW)
[WMS SOL_SOUS_SOL_CNSW](#)

- NoData Echelle inférieure au 1:5000
- Series, Variantes, Phases Séries, Variantes, Phases (25-5k)
- Ravine / ravin Ravins (25-5k)
- Planche Trames des planches de la Carte des Sols de la Belgique



[Consulter sur WalOnMap.be](https://www.waloonmap.be)

Sources
Service public de Wallonie (SPW)
[WMS AGRICULTURE SIGEC PARC AGR I ANON 2021](#)



Catégories de culture (2021)

- Autre Utilisations
- Céréales et assimilés
- Cultures horticoles et maraichères
- Fruits à coque
- Oléagineux
- Plantes à fibres
- Pommes de terre
- Production fourragère

Cultures des parcelles agricoles (2021)

- 201 : Maïs éraflage
- 202 : Maïs grain
- 311 : Froment d'hiver
- 312 : Froment de printemps
- 321 : Orge d'hiver
- 322 : Orge de printemps
- 323 : Orge de brasserie
- 331 : Seigle d'hiver
- 332 : Seigle de printemps
- 34 : Avoine
- 341 : Avoine d'hiver
- 342 : Avoine de printemps
- 351 : Triticale d'hiver
- 352 : Triticale de printemps
- 36 : Epeautre
- 37 : Sarrasin
- 381 : Sorgho
- 382 : Quinoa
- 39 : Céréales ET légumineuses
- 4111 : Colza d'hiver
- 4121 : Colza de printemps
- 42 : Tournesol
- 43 : Soja
- 49 : Lin oléagineux
- 46 : Autres oléagineux
- 51 : Pois protéagineux
- 511 : Pois protéagineux d'hiver
- 512 : Pois protéagineux de printemps
- 521 : Fèves et Féveroles d'hiver
- 522 : Fèves et Féveroles de printemps
- 53 : Lupin doux
- 541 : Mélange protéagineux d'hiver + céréales ou autres espèces
- 542 : Mélange protéagineux de printemps + céréales ou autres espèces
- 543 : Mélange légumineuses fourragères + céréales ou autres espèces
- 55 : Autres protéagineux
- 56 : Luzerne lupuline
- 58 : Santon (Onobrychis sativa)
- 6 : Prairie et fourrage
- 60 : Prairies
- 71 : Betterave fourragère
- 72 : Trèfles
- 73 : Luzerne
- 742 : Carottes fourragères
- 743 : Autres fourrages
- 7431 : Ortie
- 7433 : Carotte
- 746 : Navets fourragers
- 80 : Jachère
- 812 : jachère non herbacée
- 831 : Poie (autres que récoltes sèches) (transformation industrielle)
- 8410 : Haricots verts (transformation industrielle)
- 8456 : Courges butternut (transformation industrielle)
- 85 : Autres couverts semés
- 851 : Couvert favorisant la faune
- 8512 : Chou de Bruxelles (transformation industrielle)
- 8514 : Oignons (non-hâtifs) (transformation industrielle)
- 8516 : Cultures fruitières annuelles - Fraise sous serre
- 8517 : Rhubarbe- industrielle
- 8519 : Epinards (transformation industrielle)
- 8523 : Chou-fleur (transformation industrielle)
- 8524 : Chou-fraise (transformation industrielle)
- 8525 : Brocoli (transformation industrielle)
- 8526 : Carotte (non hâtive)(consommation) (transformation industrielle)
- 8530 : Poireau (transformation industrielle)
- 8541 : Courgettes (transformation industrielle)
- 8543 : Céleri-rave (transformation industrielle)
- 8548 : Céleri vert (transformation industrielle)
- 8551 : Céleri-branche (transformation industrielle)
- 8561 : Endives de Bruxelles (pour la racine) (transformation industrielle)
- 8563 : Oignons (hâtifs) (transformation industrielle)
- 8564 : Carottes(hâtives)(consommation) (transformation industrielle)
- 859 : Persil (transformation industrielle)
- 860 : Cerfeuil (transformation industrielle)
- 872 : Chanvre non textile (culture soumise à autorisation préalable au semis)
- 881 : Angélique
- 885 : Cultures forestières à rotation courte (taillis à très courte rotation)
- 884 : Miscanthus
- 885 : Cultures permanentes sous serre
- 886 : Boisement de terre agricole (art 31 du R.(CE)1257/1999) dérogation
- 902 : Pomme de terre (plante)
- 903 : Pomme de terre féculente
- 904 : Pomme de terre hâtives
- 905 : Pomme de terre (primeur, arrachage avant le 20 juin)
- 91 : Betterave sucrière
- 9201 : Noisetier
- 9202 : Noyer
- 921 : Lin textile
- 922 : Chanvre textile (culture soumise à autorisation préalable au semis)
- 931 : Pois récoltés à l'état frais, pois de conserve
- 9410 : Haricots de conserve
- 9456 : Courges butternut (consommation au frais)
- 951 : Autres légumes de plein air
- 9511 : FR-Asperges - vers
- 9512 : Chou de Bruxelles (consommation au frais)
- 9513 : Echalotes (consommation au frais)
- 9514 : Oignons (non-hâtifs) (consommation au frais)
- 9515 : Endives (chicones)
- 9516 : Cultures fruitières annuelles - Fraises
- 9517 : FR-Rabats - vers
- 9518 : Laitues pommées (consommation au frais)
- 9519 : Epinards (consommation au frais)
- 952 : Cultures maraichères sous serre
- 9520 : Pépinières de plants fruitiers ou de plantes ornementales
- 9521 : Autres cultures de légumes sous serre
- 9523 : Chou-fleur (consommation au choix)
- 9525 : Brocoli (consommation au frais)
- 9527 : Choux rouge (consommation au frais)
- 9529 : Choux-rave (consommation au frais)
- 953 : Plantes aromatiques
- 9534 : Fenouil de Florence(consommation au frais)
- 9535 : Carotte (non hâtive)(consommation) (consommation au frais)
- 9538 : Poireau (consommation au frais)
- 954 : Autres plantes ornementales de plein air
- 9540 : Chou blanc (consommation au frais)
- 9541 : Courgettes (consommation au frais)
- 9543 : Céleri-rave (consommation au frais)
- 9548 : Choux - Légumes
- 9551 : Céleri-branche (consommation au frais)
- 9552 : Tomates (consommation au frais)
- 9558 : Pépinières de plants forestiers
- 9563 : Oignons (hâtifs) (consommation au frais)
- 9564 : Carottes (hâtives)(consommation) (consommation au frais)
- 957 : Plantes médicinales
- 958 : Autres plantes ornementales sous serre
- 9588 : Fleurs et plantes ornementales sous serre
- 959 : Persil (consommation au frais)
- 96 : Cultures horticoles non-comestibles
- 960 : Cerfeuil (consommation au frais)
- 962 : Sapins de Noël
- 966 : Légume légumineuse
- 9716 : Vignes
- 9717 : Cultures fruitières annuelles - Framboises
- 9724 : Fraises
- 9741 : Cultures fruitière pluriannuelles-bases tiges
- 9742 : Cultures fruitière pluriannuelles-hautes tiges
- 9811 : Chicorée à inuline
- 9812 : Chicorée à café
- 9821 : Tabac
- 9822 : Houblon
- 99 : Autre
- 990 : utilisation non agricole (stockage de grume...) ou terrain vague
- 9942 : Broussailles, ronces, ligneux bas, buissons sur parcelle non pâturée
- 9943 : parcelle boisée présentant un couvert forestier

Contour Parcelles agricoles (2021)