

DC à la carte



Oude Baan 82, 2230 Herselt
13013A0622/00L004

Locatie

Omgeving

Kadaster

Gewestplan

Water

Natuur

Recht van voorkoop

Beschermd onroerend erfgoed

Vastgestelde inventarissen

Wetenschappelijke inventarissen

Unesco werelderfgoed

Historische kaarten

Wonen

Dossier: 24-02-0851/001

Locatie



Dossier: 24-02-0851/001

Omgeving



Dossier: 24-02-0851/001

Kadaster

Meest recente toestand



eservices.minfin.fgov.be

Dossier: 24-02-0851/001

Fiscale toestand



eservices.minfin.fgov.be

Gewestplan



www.geopunt.be
Gewestplan legende

Dossier: 24-02-0851/001

Document: DC à la carte - VLANED - DC
Kaarten: 24/06/2024 - ncol142avo8goi83w40a8m40jked9dxdg115y51c

Water

Overstromingsgevoelige gebieden pluviaal (door hevige neerslag)



Overstromingsgevoelige gebieden fluviaal (uit waterlopen)



Dossier: 24-02-0851/001

Overstromingsgevoelige gebieden vanuit de zee



Signaalgebieden



Dossier: 24-02-0851/001

Recent overstroomde gebieden (2017)



Risicozones overstrooming (2017)



- risicozone
- nieuwe risicozone
- bevestigde risicozone
- geen risico meer
- bevestigde risicozones
- nieuwe risicozones

Van nature overstroombare gebieden



Natuur

Bosreferentielaag 2000



www.geopunt.be

Groenkaart Vlaanderen (2021)

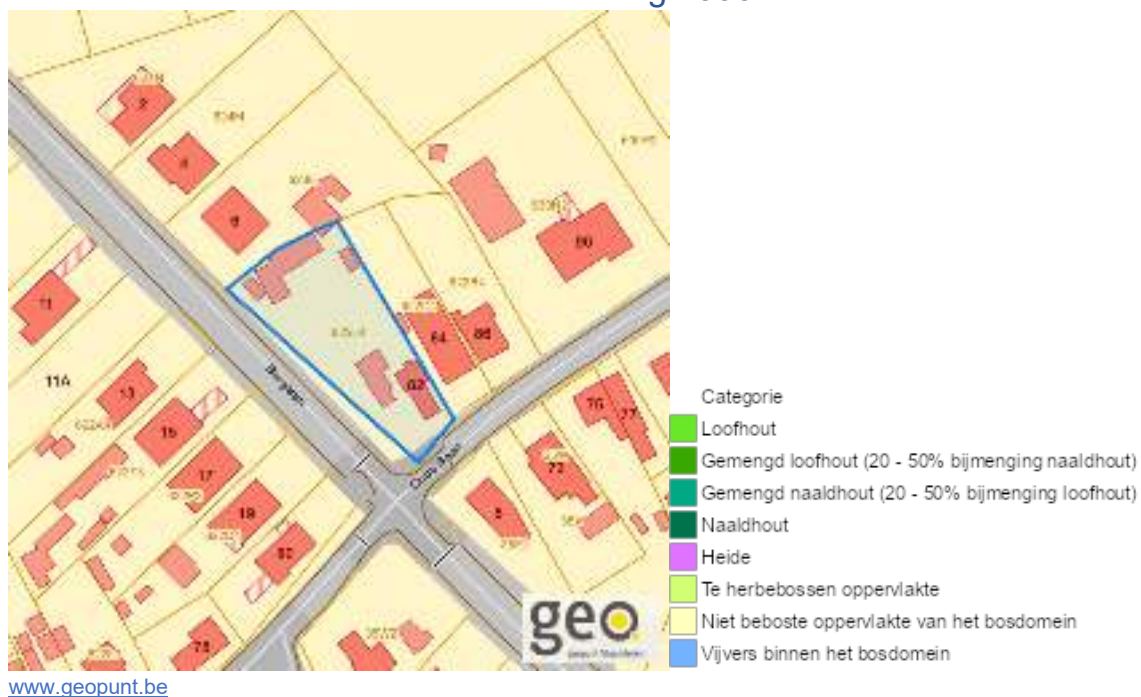


www.geopunt.be

Dossier: 24-02-0851/001

Oude Baan 82, 2230 Herselt

Boskartering 1990



Digitale boswijzer 2021



Dossier: 24-02-0851/001

Oude Baan 82, 2230 Herselt

Digitale boswijzer 2018



Digitale boswijzer 2015



Dossier: 24-02-0851/001

Oude Baan 82, 2230 Herselt

Digitale boswijzer 2012



Digitale boswijzer 2009



Dossier: 24-02-0851/001

Oude Baan 82, 2230 Herselt

PFAS



VEN en IVON


www.geopunt.be

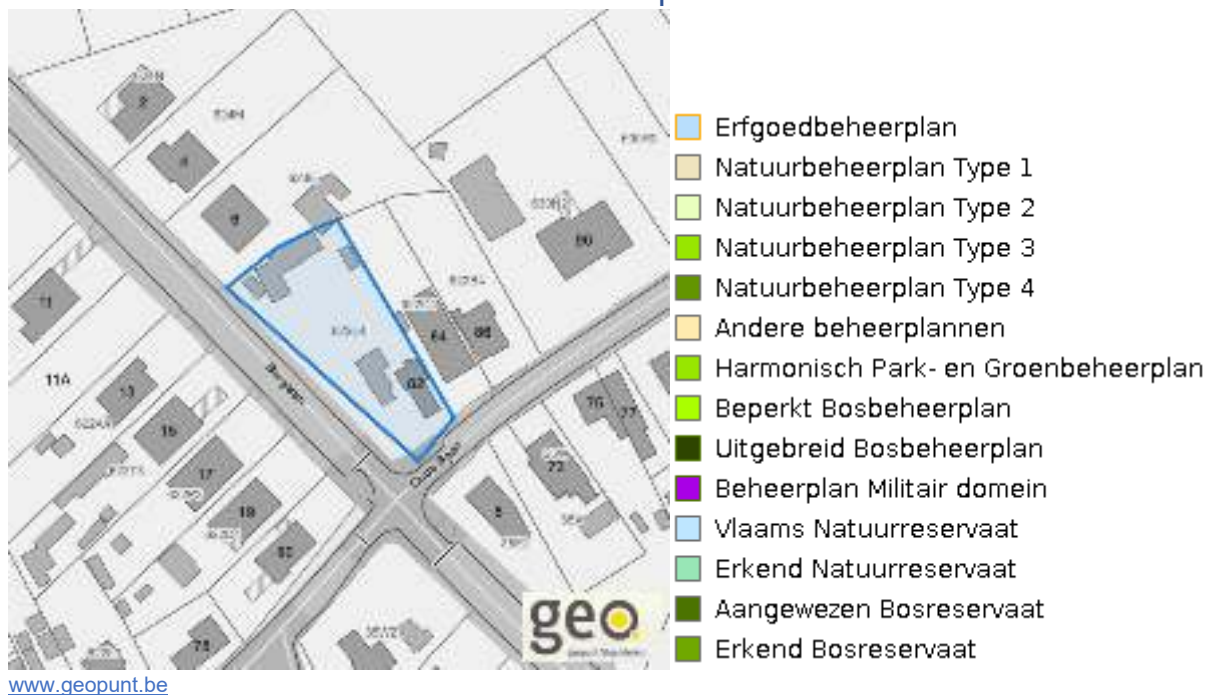
Dossier: 24-02-0851/001

Oude Baan 82, 2230 Herselt

Jachtterreinen

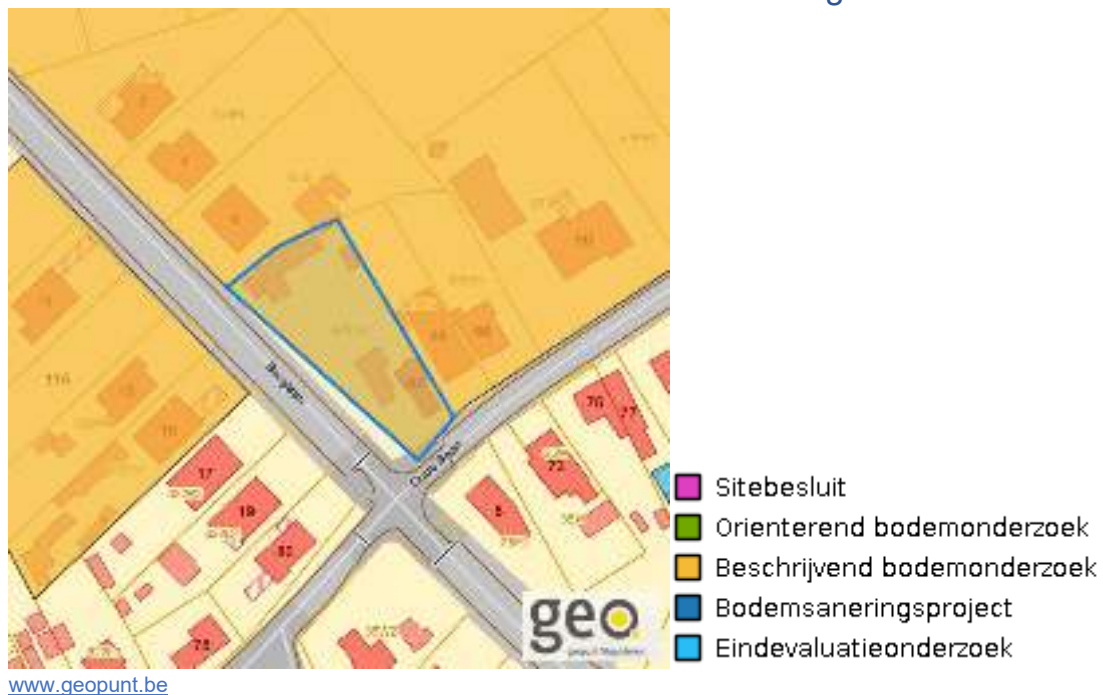


Natuurbeheerplannen



Dossier: 24-02-0851/001

Bodemonderzoeken en saneringen



Recht van voorkoop

Vlaams voorkooprecht



www.geopunt.be

Recht van voorkoop afbakening



www.geopunt.be

Dossier: 24-02-0851/001

Detailkaarten recht van voorkoop

Detailkaarten recht van voorkoop pagina 1

Rvv: Ruimtelijke ordening



Rvv: Vlaamse wooncode





Dossier: 24-02-0851/001

Oude Baan 82, 2230 Herselt

Detailkaarten recht van voorkoop pagina 2

Rvv: Ruilverkaveling



-  Rvv Ruilverkaveling uit kracht van wet
-  Rvv Ruilverkaveling grote infrastructuurwerken

www.geopunt.be

Rvv: Havengebieden



-  Rvv Havengebied

www.geopunt.be

Dossier: 24-02-0851/001

Oude Baan 82, 2230 Herselt

Detailkaarten recht van voorkoop pagina 3

Rvv: de Vlaamse waterweg





RVV de Vlaamse Waterweg nv

www.geopunt.be

Rvv: Complexe Projecten



-  Complex project Projectbesluit
-  Complex project Voorkeursbesluit

www.geopunt.be

Dossier: 24-02-0851/001

Oude Baan 82, 2230 Herselt

Detailkaarten recht van voorkoop pagina 4

Rvv: Oeverzones en overstromingsgebieden



Rvv: Natuureservaten



Dossier: 24-02-0851/001

Oude Baan 82, 2230 Herselt

Detailkaarten recht van voorkoop pagina 5

Rvv: Landinrichtingsplan en inrichtingsnota



Rvv Landinrichting

www.geopunt.be

Rvv: Natuurinrichtingsprojecten



Natuurinrichtingsproject

www.geopunt.be

Dossier: 24-02-0851/001

Oude Baan 82, 2230 Herselt

Detailkaarten recht van voorkoop pagina 6

Rvv: Vlaams Ecologisch Network



RVV Vlaams Ecologisch Network

www.geopunt.be

Rvv: Speciale beschermingszones natuur



RVV Speciale beschermingszone natuur

www.geopunt.be

Dossier: 24-02-0851/001

Beschermd onroerend erfgoed



Detailkaarten beschermd onroerend erfgoed

Detailkaarten beschermd onroerend erfgoed pagina 1

Beschermd archeologische sites

■ Beschermd archeologische site

Beschermd cultuurhistorische landschappen

■ Beschermd landschap

Dossier: 24-02-0851/001

Oude Baan 82, 2230 Herselt

Detailkaarten beschermd onroerend erfgoed pagina 2

Beschermde monumenten



■ Beschermd monument

Beschermde overgangszones



■ Overgangszones

Dossier: 24-02-0851/001

Oude Baan 82, 2230 Herselt

Detailkaarten beschermd onroerend erfgoed pagina 3

Beschermd stads en dorpsgezichten



■ Beschermd stads- en dorpsgezicht

Dossier: 24-02-0851/001

Vastgestelde inventarissen



Dossier: 24-02-0851/001

Detailkaarten vastgestelde inventarissen

Detailkaarten vastgestelde inventaris pagina 1

Vastgestelde inventaris: Archeologische zones



Vastgestelde afgebakende archeologische zone

Vastgestelde inventaris: Bouwkundig erfgoed



Item uit de vastgestelde inventaris bouwkundig erfgoed

Dossier: 24-02-0851/001

Oude Baan 82, 2230 Herselt

Detailkaarten vastgestelde inventaris pagina 2

Vastgestelde inventaris: Houtige beplanting met erfgoedwaarde



■ Vastgestelde inventaris houtig erfgoed

Vastgestelde inventaris: Historische tuinen en parken



■ Vastgestelde inventaris park en tuin

Dossier: 24-02-0851/001

Oude Baan 82, 2230 Herselt

Detailkaarten vastgestelde inventaris pagina 3

Vastgestelde inventaris: Relicten landschapsatlas



Single symbol

Dossier: 24-02-0851/001

Wetenschappelijke inventarissen



Dossier: 24-02-0851/001

Detailkaarten wetenschappelijke inventarissen

Detailkaarten wetenschappelijke inventarissen pagina 1

Bouwkundige elementen**Archeologische gehelen**

Dossier: 24-02-0851/001

Oude Baan 82, 2230 Herselt

Detailkaarten wetenschappelijke inventarissen pagina 2

Landschappelijke elementen



✓ element

Landschappelijke gehelen



☑ geheel

Dossier: 24-02-0851/001


Unesco werelderfgoed



Detailkaarten Unesco werelderfgoed


Unesco: Bufferzones



 UNESCO Werelderfgoed

Unesco: Kernzones



 UNESCO Werelderfgoed

Dossier: 24-02-0851/001

Historische kaarten

Atlas der Buurtwegen (ca 1840)



www.geopunt.be

Dossier: 24-02-0851/001

Document: DC à la carte - VLANED - DC
Kaarten: 24/06/2024 - ncol142avo8goi83w40a8m40jked9dxgdg115y51c

Wonen

Woningkwaliteit



www.geopunt.be

Conformiteitsattest gemeente beperkte duurtijd



www.geopunt.be

Conformiteitsattest gemeente verplicht

