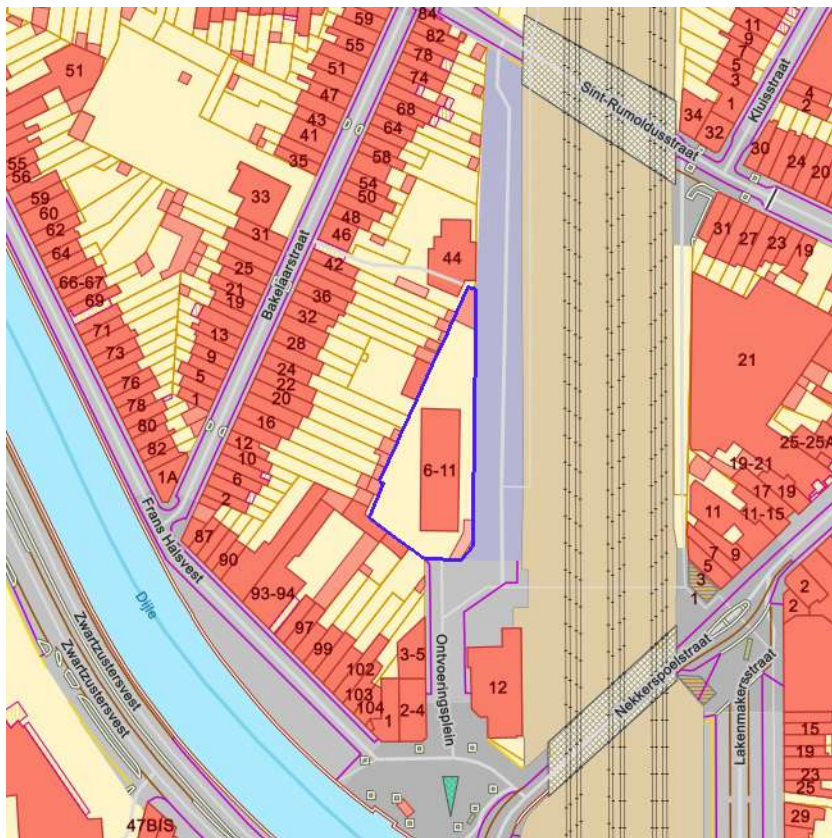


[klik naar geo-portaal](#)

BRONNEN
Agentschap Informatie Vlaanderen
[WMS GRB](#)



BRONNEN
© (28/05/2024) General Administration of the Patrimonial Documentation
[WMS Cadastral Layers](#)

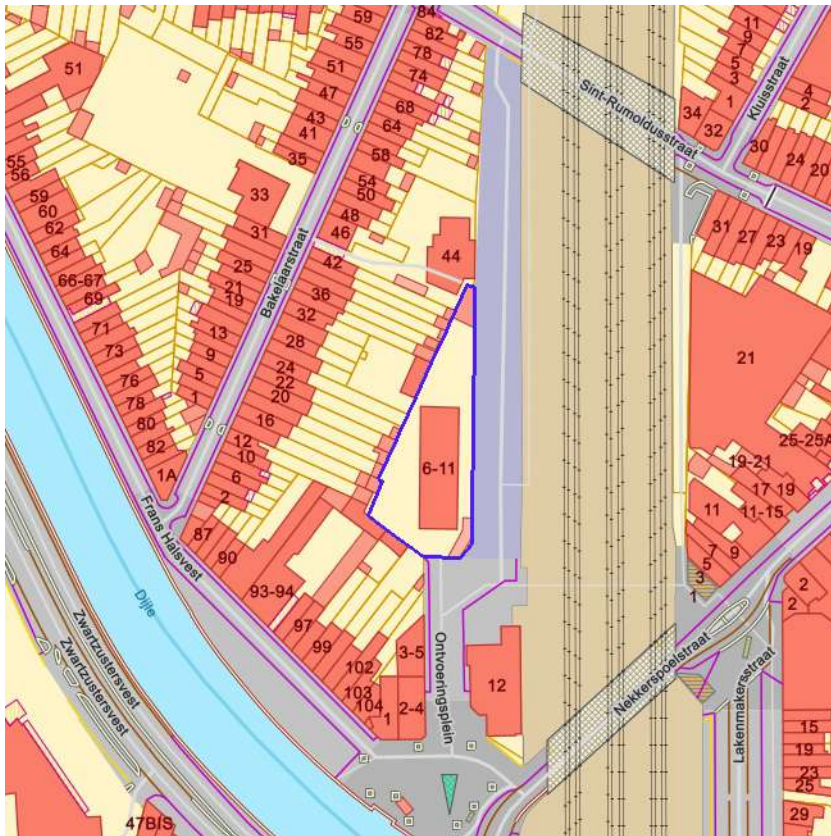


- Loofhout
- Gemengd loofhout (20 - 60% bijmenging naaldhout)
- Gemengd naaldhout (20 - 60% bijmenging loofhout)
- Naaldhout
- Heide
- Te herbebossen oppervlakte
- Niet beboste oppervlakte van het bosdomein
- Vijvers binnen het bosdomein



[klik naar geo-portaal](#)

BRONNEN
 Agentschap voor Natuur en Bos
[WMS Boskartering 1990](#)

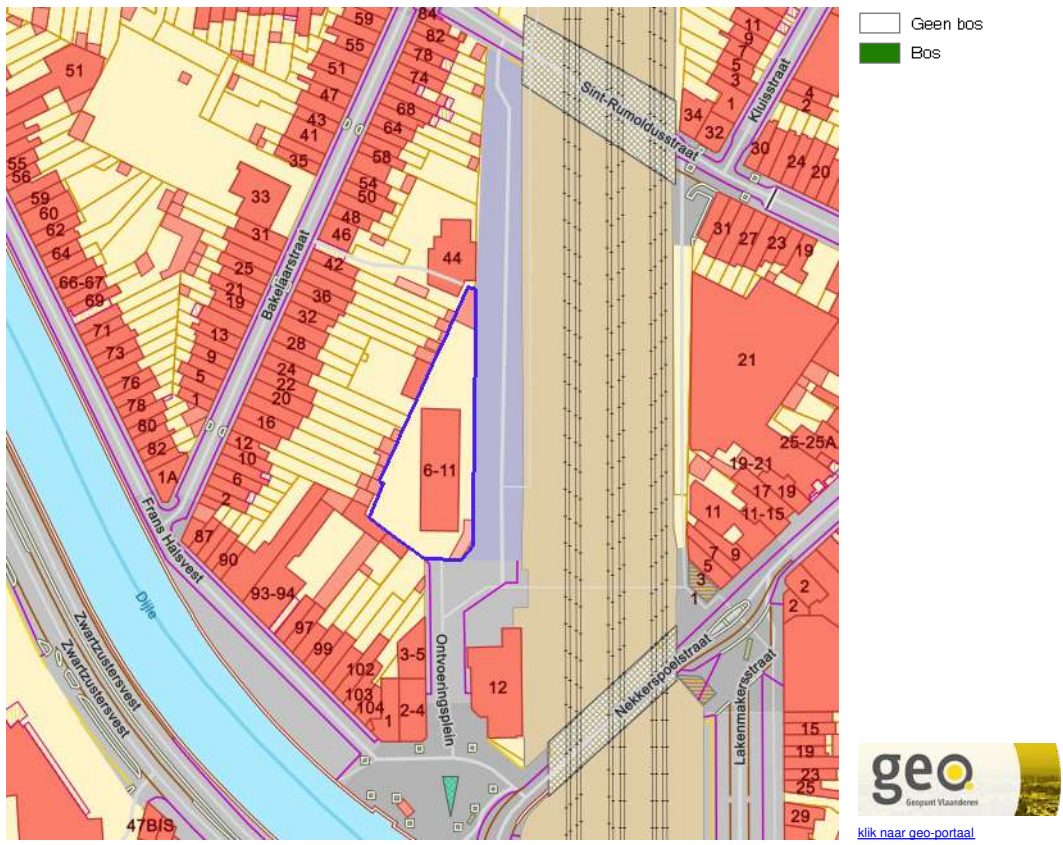


- Loofhout
- Gemengd loofhout (20 - 60% bijmenging naaldhout)
- Gemengd naaldhout (20 - 50% bijmenging loofhout)
- Naaldhout
- Heide
- Te herbebossen oppervlakte
- Niet beboste oppervlakte van het bosdomein
- Vijvers binnen het bosdomein

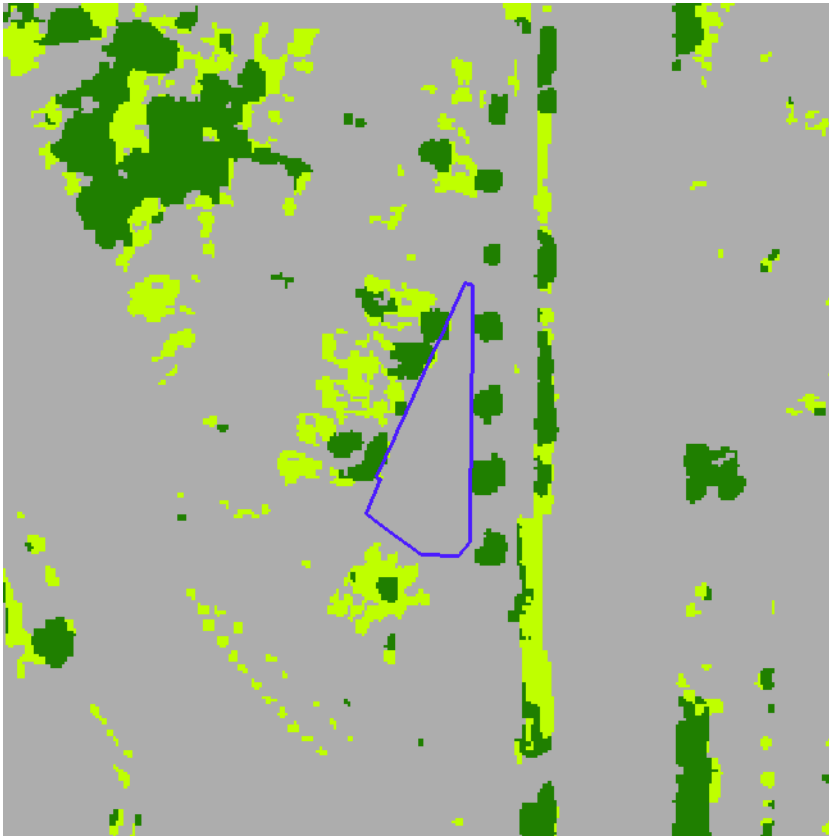


[klik naar geo-portaal](#)

BRONNEN
 Agentschap voor Natuur en Bos
[WMS Agentschap voor Natuur en Bos](#)
[WFS Bosreferentiaal 2000](#)



BRONNEN
Agentschap voor Natuur en Bos
[WMS Agentschap voor Natuur en Bos](#)



- Geen classificatie
- Hoog groen
- Laag groen
- Landbouw
- Niet groen

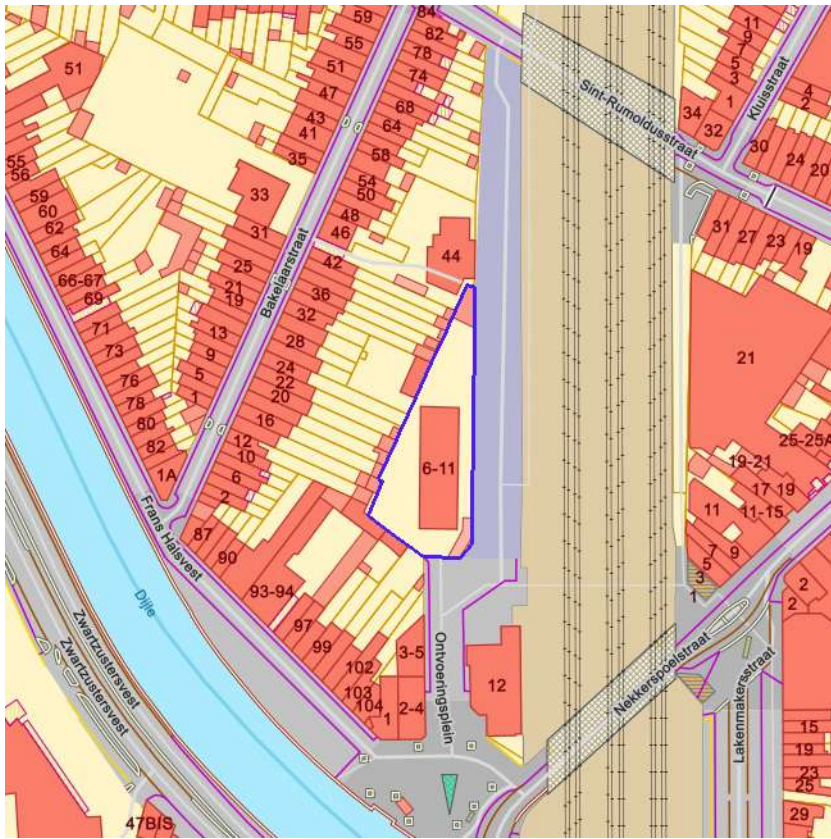


[klik naar geo-portaal](#)

BRONNEN

Agentschap voor Natuur en Bos

[WMS Agentschap voor Natuur en Bos](#)

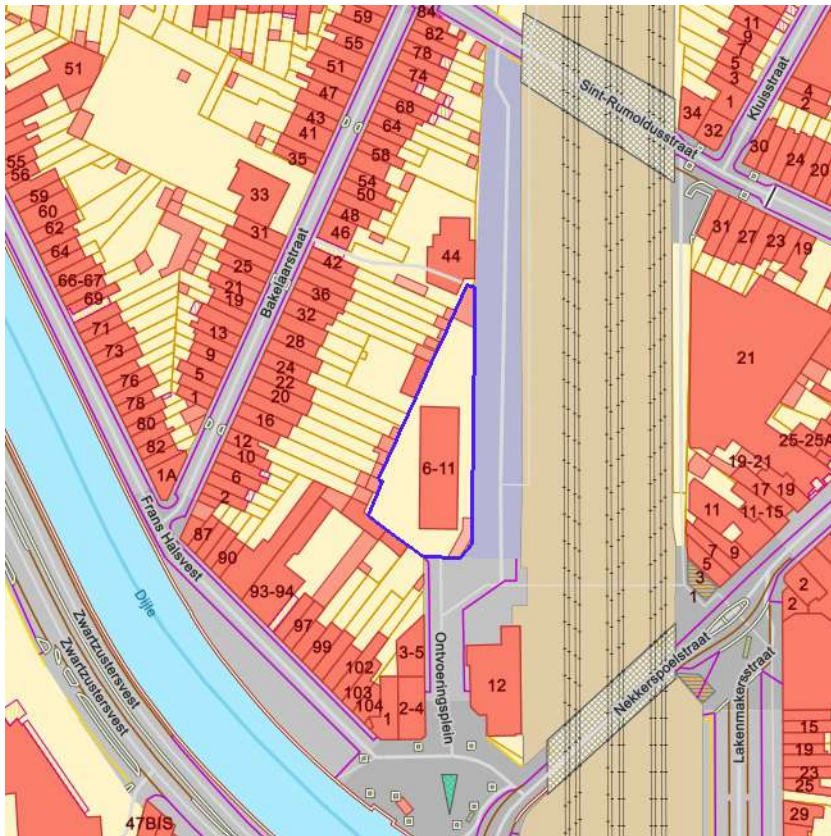


- Erfgoedbeheerplan
- Natuurbeheerplan Type 1
- Natuurbeheerplan Type 2
- Natuurbeheerplan Type 3
- Natuurbeheerplan Type 4
- Andere beheerplannen
- Harmonisch Park- en Groenbeheerplan
- Beperkt Bosbeheerplan
- Uitgebreid Bosbeheerplan
- Beheerplan Militair domein
- Vlaams Natuurreservaat
- Erkend Natuurreservaat
- Aangewezen Bosreservaat
- Erkend Bosreservaat



[klik naar geo-portaal](#)

BRONNEN
 Agentschap voor Natuur en Bos
[WMS Mercator Publieke View Service](#)
[WFS Mercator Publieke Download Service](#)

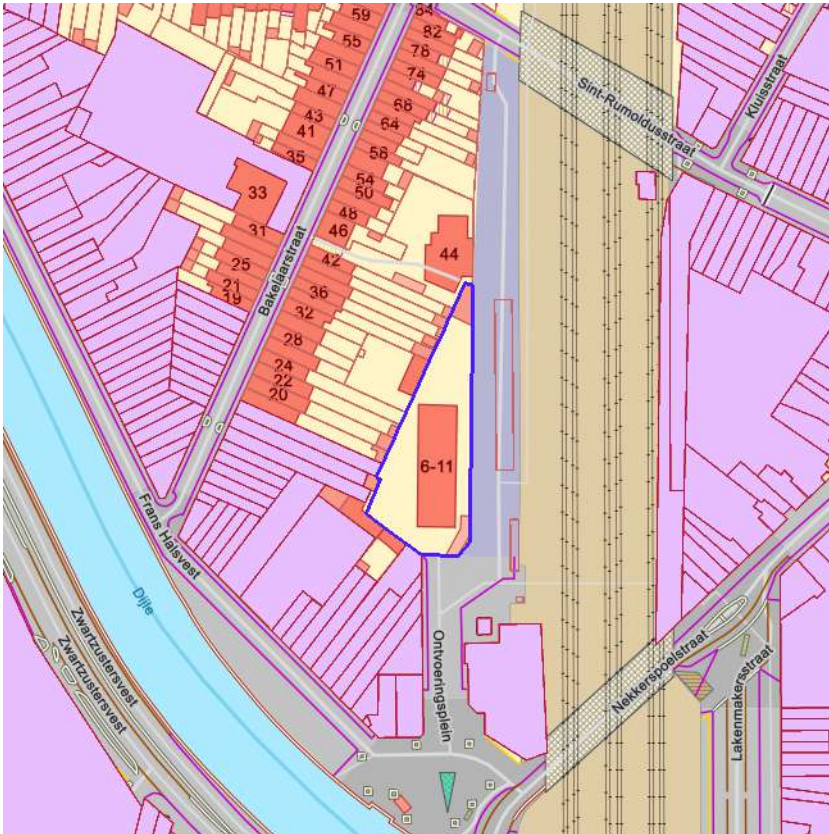


- IWB Oeverzone
- IWB Overstromingsgebied



[klik naar geo-portaal](#)

BRONNEN
Vlaamse Milieumaatschappij
[WMS RVV Afbakeningen](#)
[WFS Gebieden met recht van voorkoop](#)



[klik naar geo-portaal](#)

Sinds 1 oktober 2012 is het Harmoniseringsdecreet in werking en moeten aanbiedingen en uitoefeningen via het e-voorkooploket van de VLM verlopen.

Belangrijk: De rangschikking van de begunstigde die een identieke volgorde hebben in onderstaande lijst is willekeurig en doet geen uitspraak over de volgorde van uitoefenen.

Geen recht van voorkoop van toepassing op 28-05-2024 op het perceel 12402C0119/00A003.

BRONNEN

Agentschap voor Geografische Informatie Vlaanderen
[Geografisch themabestand 'Vlaamse voorkooprechten'](#)



- RVV Ruimtelijk Uitvoeringsplan
- RVV Vlaams Ecologisch Netwerk
- Natuurinrichtingsproject
- RVV Havengebied
- RVV Natuurreservaat
- RVV de Vlaamse Waterweg nv
- RVV Bijzondere gebieden Vlaamse Woonoode
- RVV Landinrichtingsplan en inrichtingsnota
- RVV Ruilverkaveling uit kracht van wet
- RVV Ruilverkaveling grote infrastructuurwerken



[klik naar geo-portaal](#)

Identificator verschijningstoestand van exemplaar	20810
Object identificator	5722
Label van het Soort en Type Vlaams voorkooprecht	Waterwegen en Zeekanaal NV
Naam begunstigde Vlaams voorkooprecht	Waterwegen en Zeekanaal NV
Begindatum recht van voorkoop	24/09/2012
Einddatum recht van voorkoop	14/11/2014
Identificator verschijningstoestand van exemplaar	60580
Object identificator	17246
Label van het Soort en Type Vlaams voorkooprecht	De Vlaamse Waterweg nv
Naam begunstigde Vlaams voorkooprecht	De Vlaamse Waterweg nv
Begindatum recht van voorkoop	14/11/2014
Einddatum recht van voorkoop	01/01/1900

BRONNEN

Agentschap voor Natuur en Bos, De Vlaamse Waterweg NV, Agentschap Informatie Vlaanderen, Vlaamse Landmaatschappij, Gemeentelijk Havenbedrijf Antwerpen

[WMS RVV Afbakeningen](#)

[WFS Gebieden met recht van voorkoop](#)

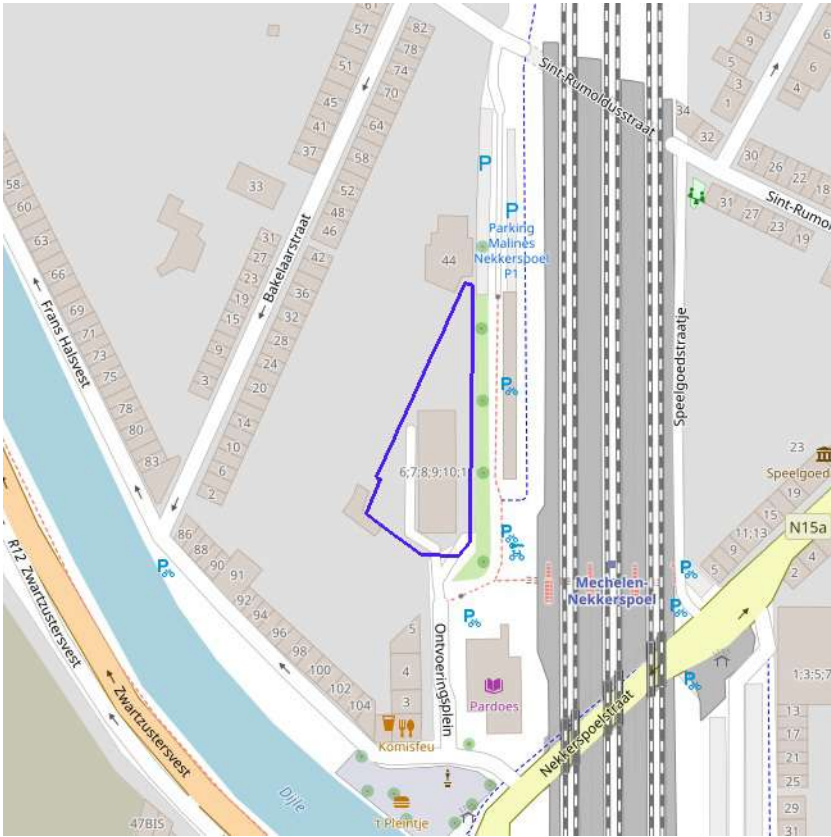


[klik naar geo-portaal](#)

BRONNEN

Agentschap Digitaal Vlaanderen

[WMS Orthofotomozatiek, middenschalig, winteropnamen, kleur, meest recent, Vlaanderen](#)

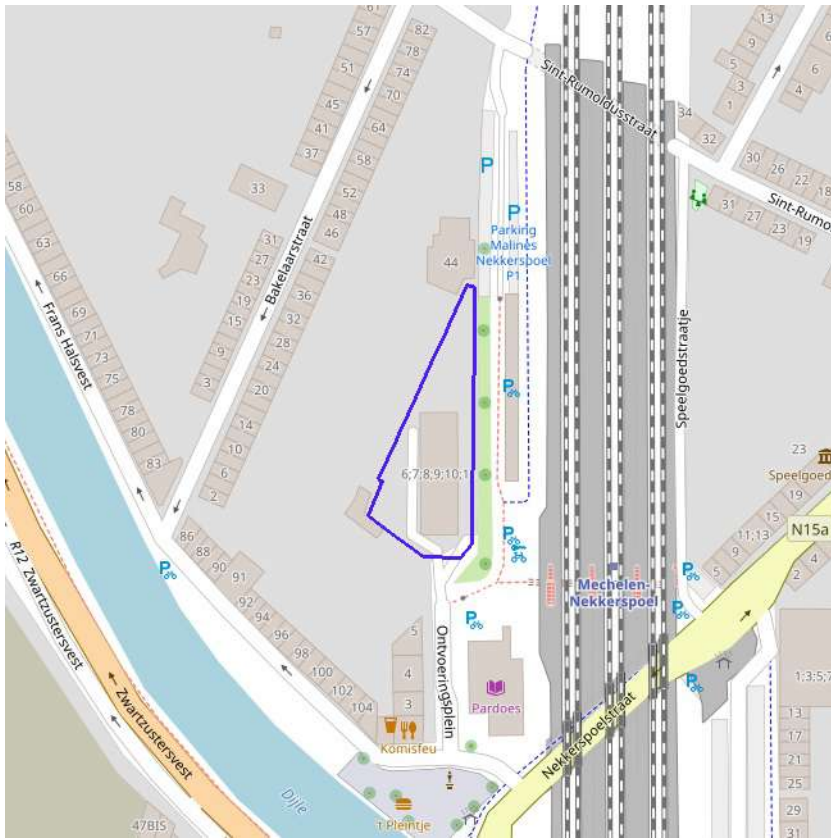


[klik naar geo-portaal](#)

BRONNEN

Wonen-Vlaanderen

[Panden met een herstelvordering via POI-service](#)

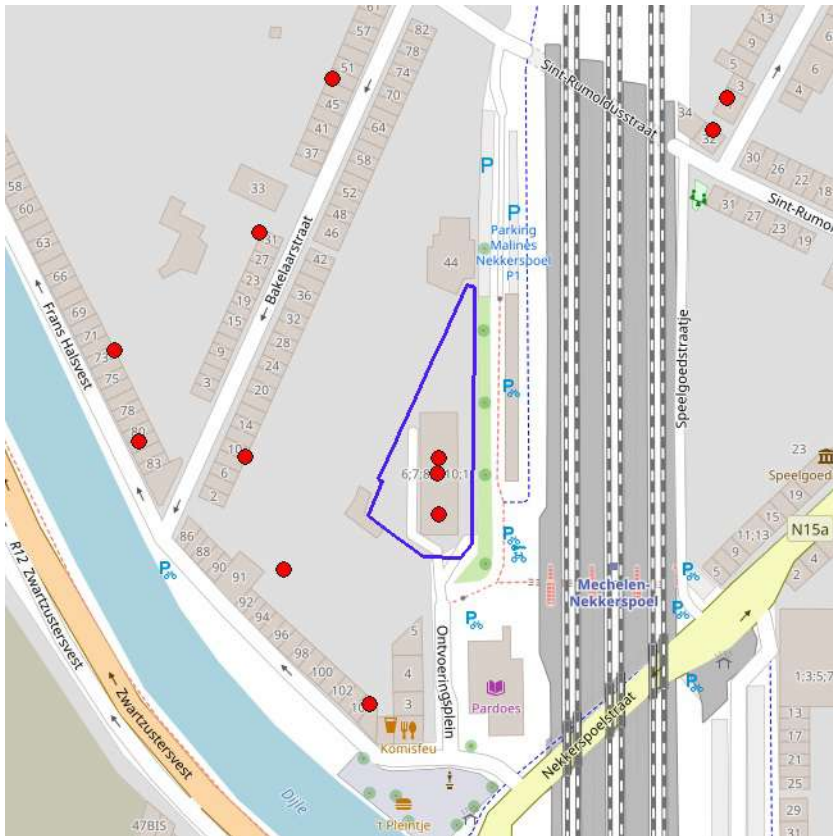


[klik naar geo-portaal](#)

BRONNEN

Wonen-Vlaanderen

[Vlaamse inventaris van ongeschikte en onbewoonbare woningen via POI-service Dataset.](#)



[klik naar geo-portaal](#)

Woningen met een conformiteitsattest

Notitie	PA18-004144
Primair labelveld (naam van POI)	Woning op bus 302 op derde verdieping 3e verdieping
Omschrijving	De woning voldoet aan de minimale woningkwaliteitsnormen voor woningen geldig op het moment van afgifte conformiteitsattest.
Adres	Ontvoeringsplein 10 bus 302, 2800 Mechelen
VLOK refere te naar recentste conformiteitsattest	CA18-007919
VLOK refere te naar de entiteit	EN18-025195

Woningen met een conformiteitsattest

Notitie	PA18-008660
Primair labelveld (naam van POI)	Woning op bus 201 op tweede verdieping 2e verdieping
Omschrijving	De woning voldoet aan de minimale woningkwaliteitsnormen voor woningen geldig op het moment van afgifte conformiteitsattest.
Adres	Ontvoeringsplein 9 bus 201, 2800 Mechelen
VLOK refere te naar recentste conformiteitsattest	CA18-007960
VLOK refere te naar de entiteit	EN18-025227

Woningen met een conformiteitsattest

Notitie	PA18-004144
Primair labelveld (naam van POI)	Woning op bus 402 op vierde verdieping links
Omschrijving	De woning voldoet aan de minimale woningkwaliteitsnormen voor woningen geldig op het moment van afgifte conformiteitsattest.
Adres	Ontvoeringsplein 10 bus 402, 2800 Mechelen
VLOK refere te naar recentste conformiteitsattest	CA21-014375
VLOK refere te naar de entiteit	EN21-021044

Woningen met een conformiteitsattest

Notitie	PA22-009714
---------	-------------

Primair labelveld (naam van POI)	Kamer op bus SK1 op gelijkvloers achteraan rechts
Omschrijving	De kamer voldoet aan de minimale woningkwaliteitsnormen voor studenten geldig op h et moment van afgifte conformiteitsattest.
Adres	Ontvoeringsplein 6, 2800 Mechelen
VLOK refere naar recentste conformiteitsattest	CA23-000644
VLOK refere naar de entiteit	EN22-012500

Woningen met een conformiteitsattest

Notitie	PA22-009714
Primair labelveld (naam van POI)	Kamer op bus SK2 op gelijkvloers midden rechts
Omschrijving	De kamer voldoet aan de minimale woningkwaliteitsnormen voor studenten geldig op h et moment van afgifte conformiteitsattest.
Adres	Ontvoeringsplein 6, 2800 Mechelen
VLOK refere naar recentste conformiteitsattest	CA23-000645
VLOK refere naar de entiteit	EN22-012501

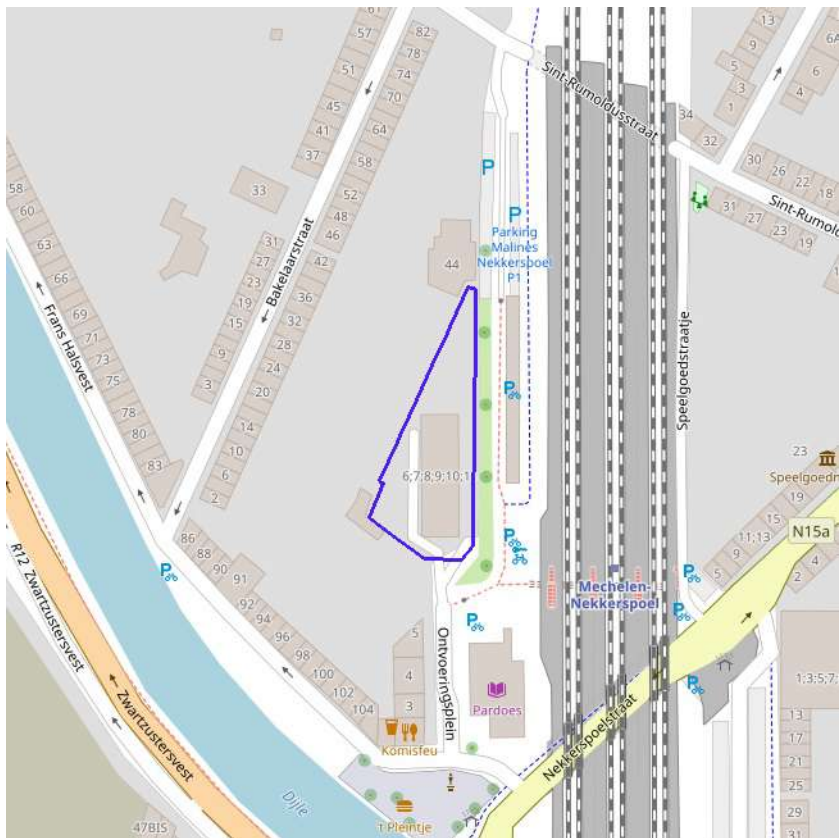
Woningen met een conformiteitsattest

Notitie	PA22-009714
Primair labelveld (naam van POI)	Kamer op bus SK3 op gelijkvloers vooraan rechts
Omschrijving	De kamer voldoet aan de minimale woningkwaliteitsnormen voor studenten geldig op h et moment van afgifte conformiteitsattest.
Adres	Ontvoeringsplein 6, 2800 Mechelen
VLOK refere naar recentste conformiteitsattest	CA23-000646
VLOK refere naar de entiteit	EN22-012502

BRONNEN

Wonen-Vlaanderen

[Woningen met een conformiteitsattest via POI-service Dataset.](#)

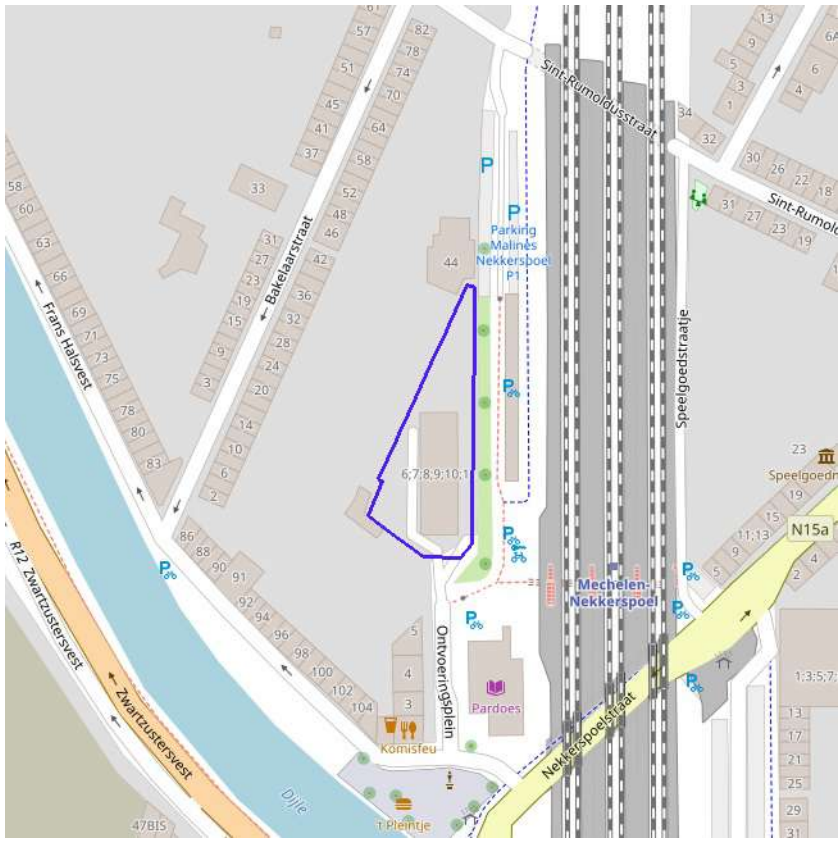


- Grote Eenheid Natuur
- Grote Eenheid Natuur in ontwikkeling
- Natuurverwervingsgebied



[klik naar geo-portaal](#)

BRONNEN
Agentschap voor Natuur en Bos, OpenStreetMap
[WMS Mercator Publieke View Service](#)
[WFS Mercator Publieke Download Service](#)

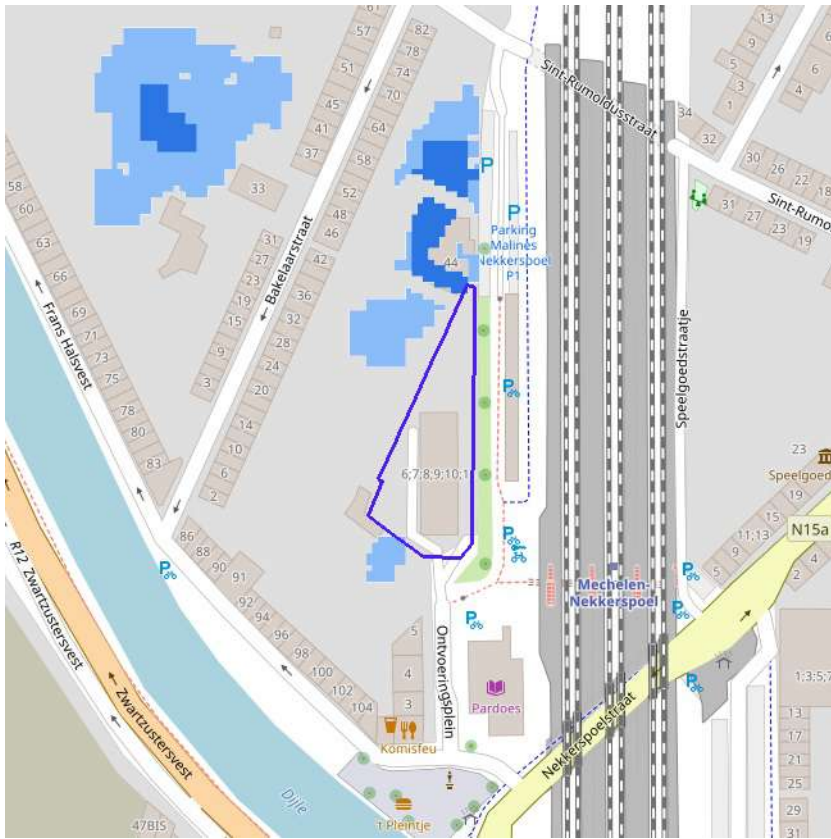


- Light blue square: Kleine kans op overstromingen onder klimaatverandering
- Medium blue square: Kleine kans op overstromingen
- Dark blue square: Middelgrote kans op overstromingen



[klik naar geo-portaal](#)

BRONNEN
Vlaamse Milieumaatschappij, OpenStreetMap
[WMS overstromingsgevoelige gebieden vanuit de zee](#)



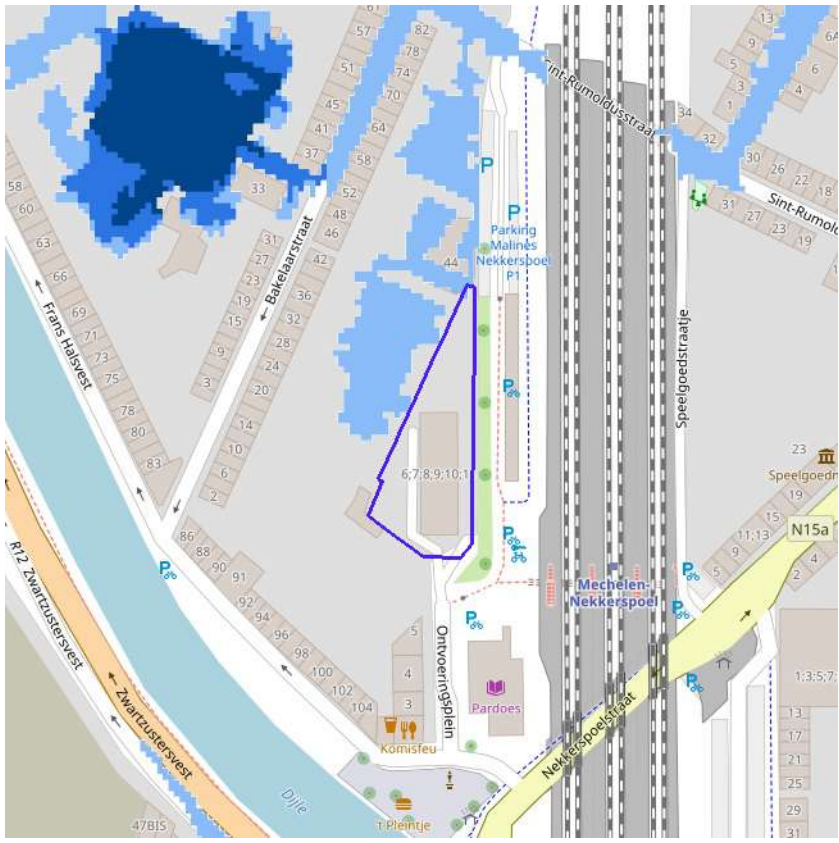
- Kleine kans op overstromingen onder klimaatverandering
- Kleine kans op overstromingen
- Middelgrote kans op overstromingen



[klik naar geo-portaal](#)

BRONNEN

Vlaamse Milieumaatschappij, OpenStreetMap
[WMS overstromingsgevoelige gebieden fluviaal](#)

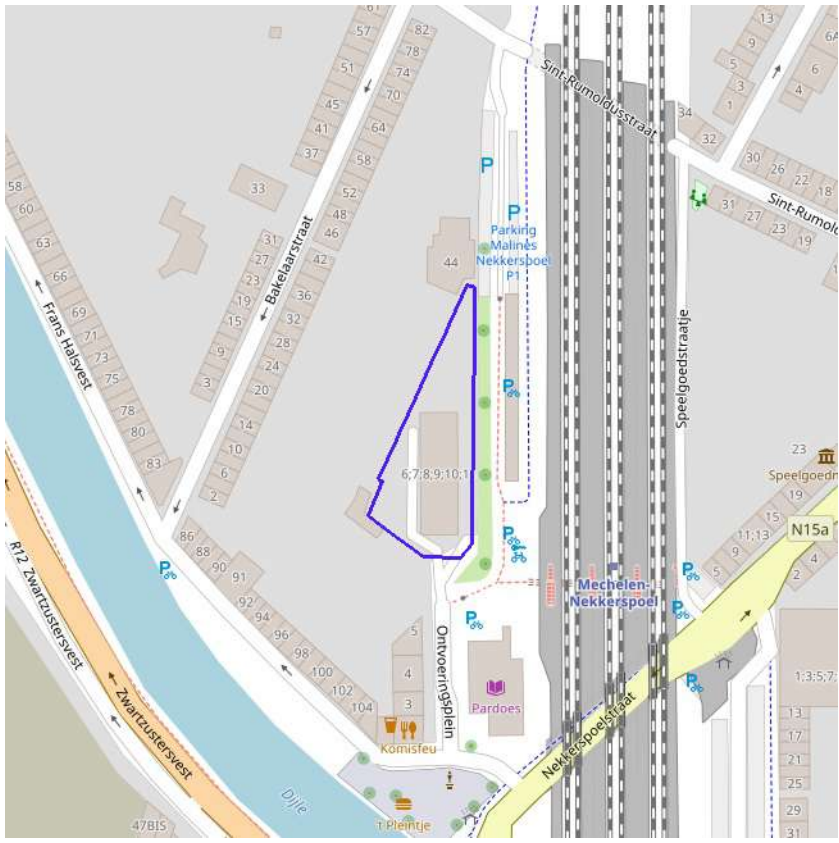


- Kleine kans op overstromingen onder klimaatverandering
- Kleine kans op overstromingen
- Middelgrote kans op overstromingen



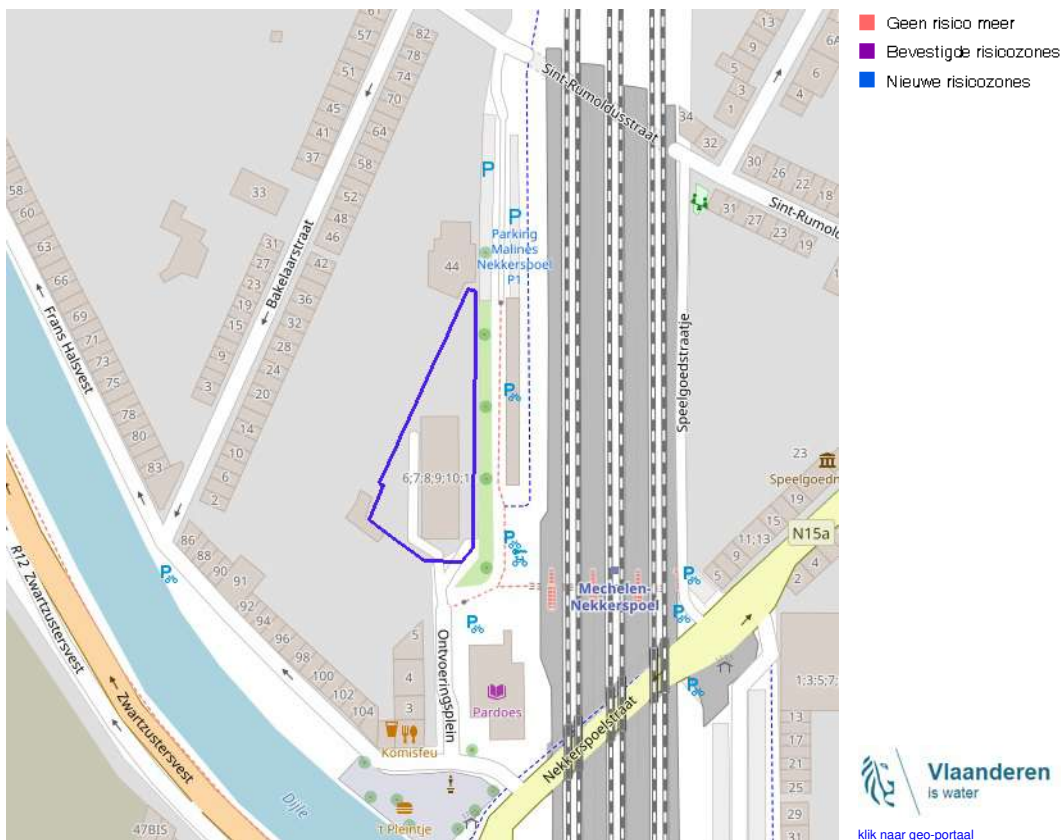
[klik naar geo-portaal](#)

BRONNEN
Vlaamse Milieumaatschappij, OpenStreetMap
[WMS overstromingsgevoelige gebieden pluviaal](#)

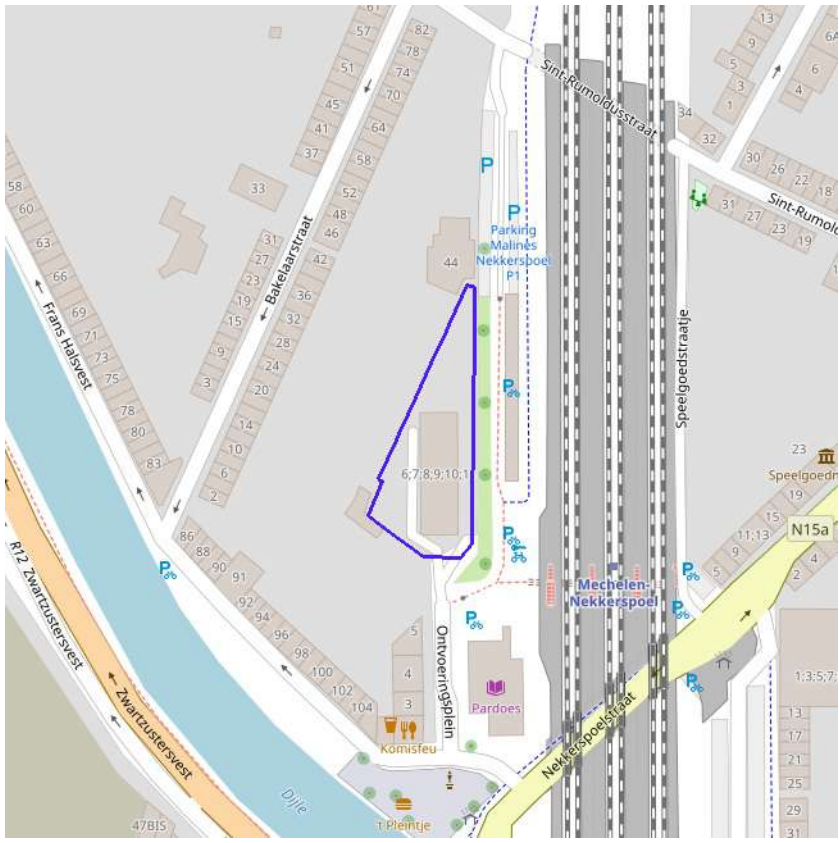


- Bouwrijge opgave
- Verscherpte watertoets

BRONNEN
Vlaamse Milieumaatschappij, OpenStreetMap
[WMS Signaalgebieden](#)



BRONNEN
Departement Mobiliteit en Openbare Werken, afdeling Waterbouwkundig Laboratorium en Vlaamse Milieumaatschappij - afdeling Operationeel Waterbeheer, OpenStreetMap
[WMS risicozones overstromingen 2017](#)

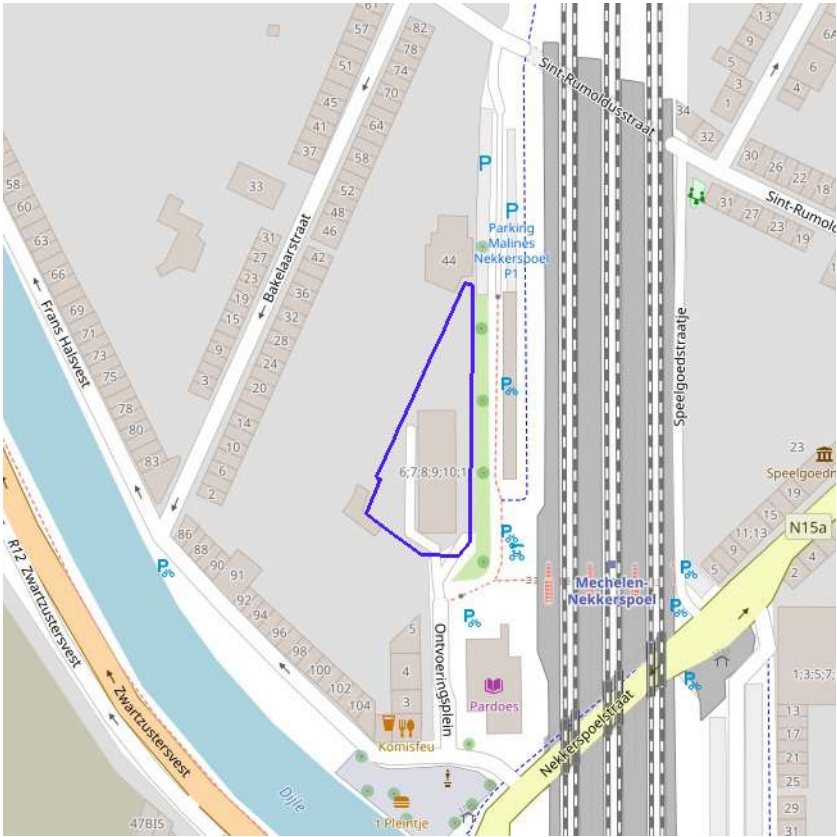


Recent overstroomd gebied



[klik naar geo-portaal](#)

BRONNEN
Vlaamse Milieumaatschappij, OpenStreetMap
[WMS Vlaamse Milieumaatschappij](#)
[WFS Recent overstroomde gebieden](#)

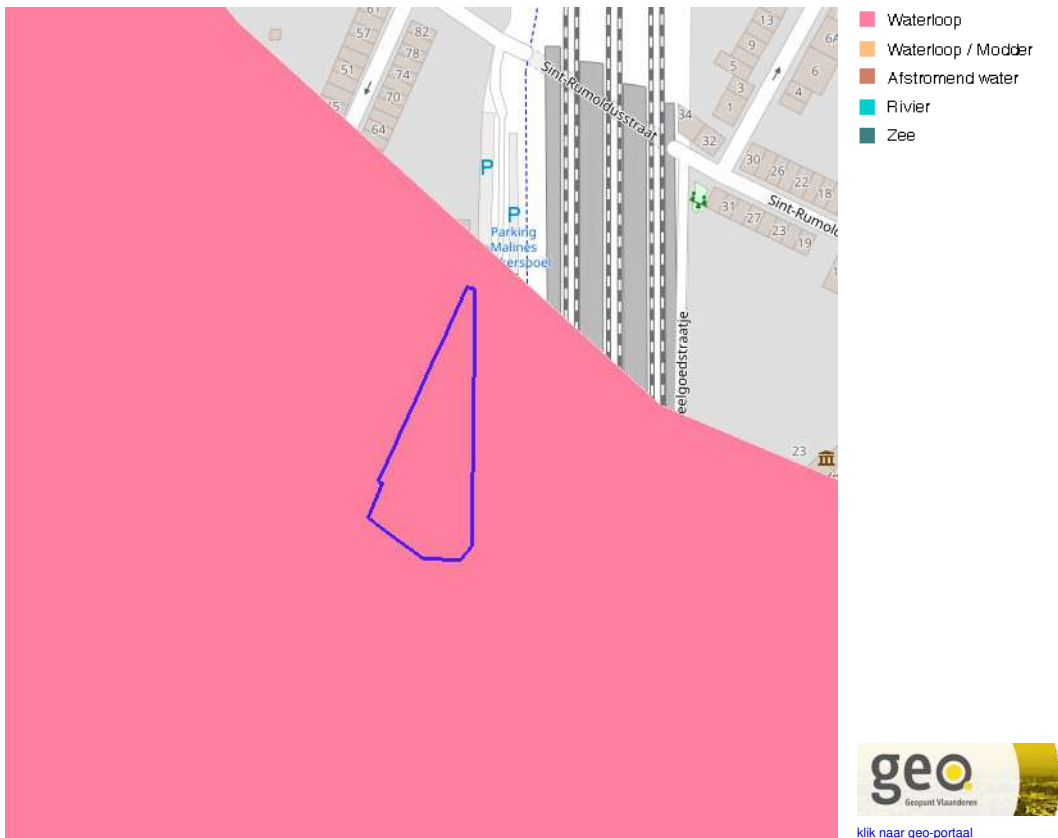


Overstromingsgebieden en oeverzones



[klik naar geo-portaal](#)

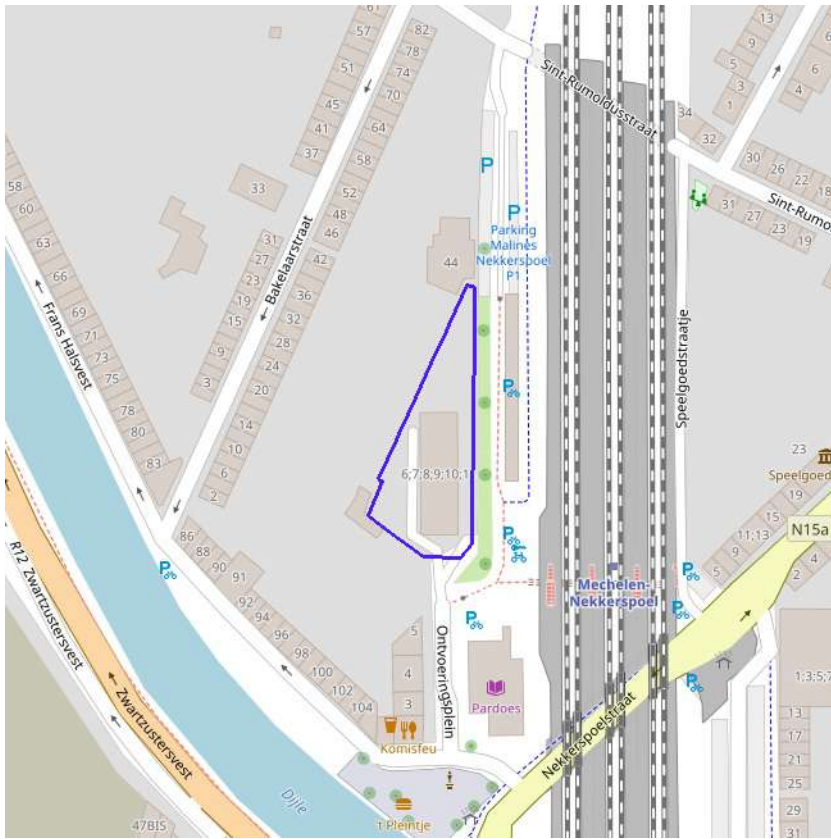
BRONNEN
Vlaamse Milieumaatschappij - afdeling Operationeel Waterbeheer, OpenStreetMap
[WMS Vlaamse Milieumaatschappij](#)
[WFS Overstromingsgebieden en oeverzones](#)



[kijk naar geo-portaal](#)

Van nature overstroombare gebieden	
Object identificator	42397
Identificator verschijningstoestand van exemplaar	42397
Oorzaak van de (historische) overstromingen	W
Omschrijving oorzaak van de (historische) overstromingen	Overstroombaar vanuit waterloop
Herkomst	Expertise/interpretatie (code M)
Datum opname in NOG-bestand of laatste correctie	05/12/2000
Naam van het primair hydrografisch bekken	Dijlebekken
Stroomgebied van het primair hydrografisch bekken	Schelde

BRONNEN
 Vlaamse Milieumaatschappij - afdeling Operationeel Waterbeheer, OpenStreetMap
[WMS Vlaamse Milieumaatschappij](#)
[WFS Van nature overstroombare gebieden](#)



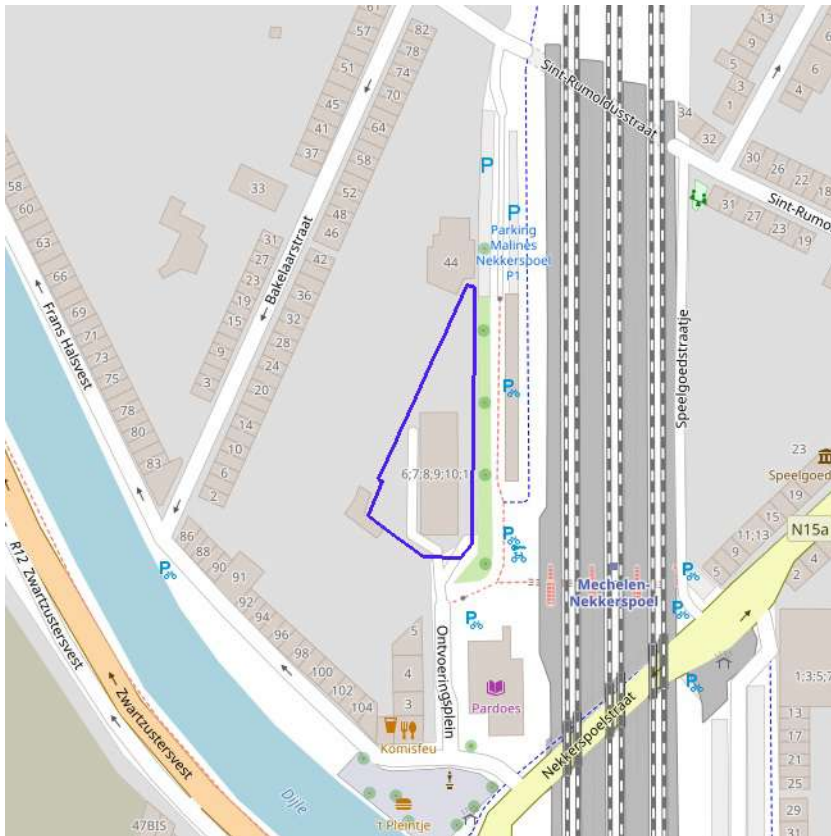
[klik naar geo-portaal](#)

BRONNEN

Vlaamse Milieumaatschappij - afdeling Operationeel Waterbeheer, OpenStreetMap

[WMS Vlaamse Milieumaatschappij](#)

[WFS Grenzen van Polders Webservice](#)



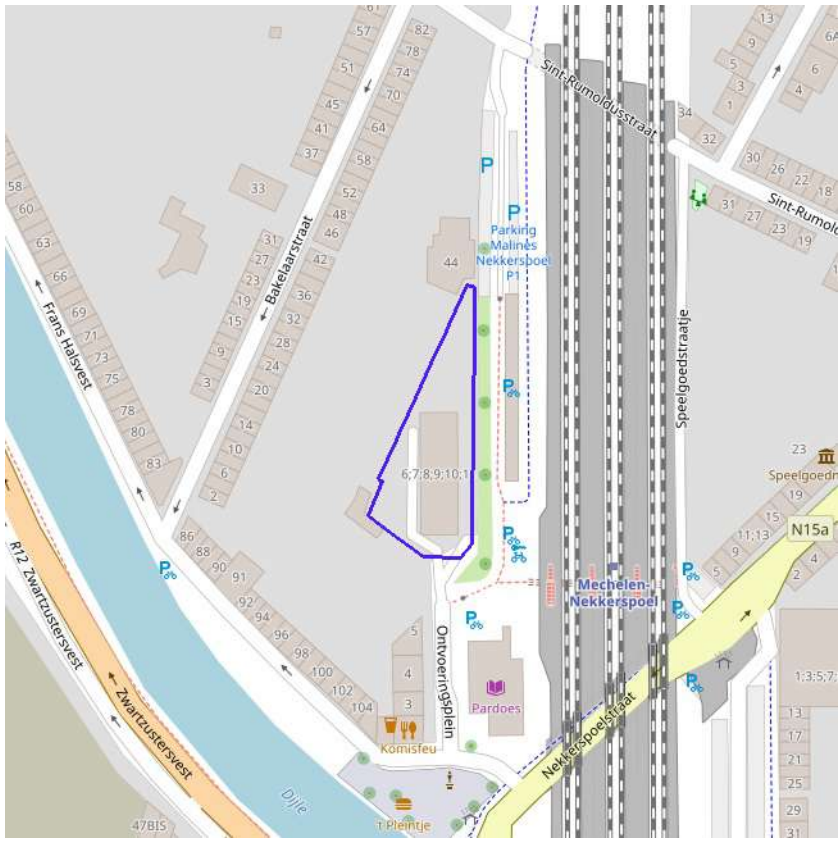
[klik naar geo-portaal](#)

BRONNEN

Vlaamse Milieumaatschappij - afdeling Operationeel Waterbeheer, OpenStreetMap

[WMS Vlaamse Milieumaatschappij](#)

[WFS Grenzen van wateringen](#)

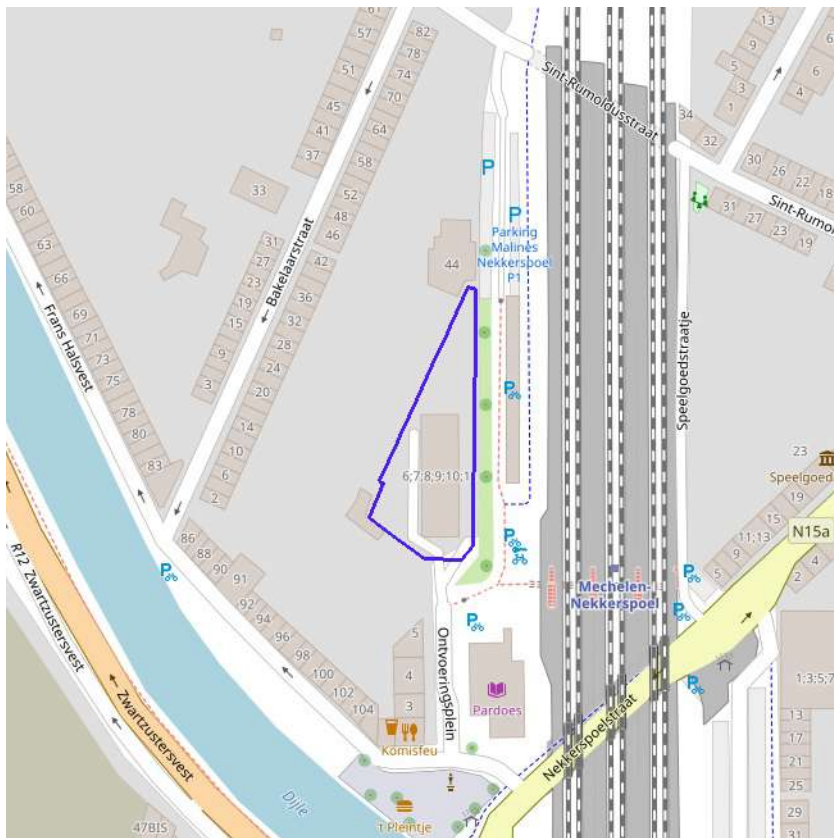


- Winning
- Beschermingszone type I
- Beschermingszone type II
- Beschermingszone type III



[klik naar geo-portaal](#)

BRONNEN
Vlaamse overheid - Vlaamse MilieuMaatschappij - Afdeling Operationeel Waterbeheer
[WMS Grondwaterwingebieden en beschermingszones](#)
[WFS Grondwaterwingebieden en beschermingszones](#)



Actuele no regret zones (PFAS)

- Opgeheven
- Preventief ingesteld
- Locatiespecifiek vastgesteld

Middelpunten no regret zones (PFAS)

- Geselecteerd profiel

Profielen (PFAS)

- Boring
- Peilbuis
- Waterbodemstaal
- Staal

Inventaris brandweer(oefen)terreinen en incidenten (PFAS)

- Geen verkennend bodemonderzoek beschikbaar (geen VBO)
- Niet-PFAS-verdachte locatie
- Verkennend bodemonderzoek beschikbaar (VBO)



[klik naar PFAS-verkenner](#)

BRONNEN

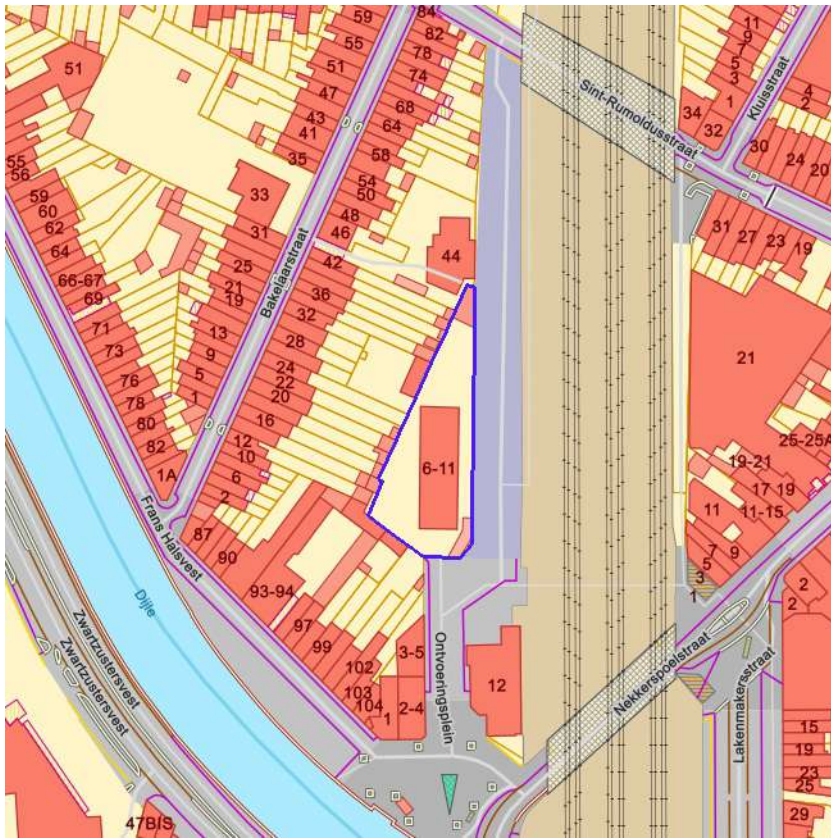
Openbare Vlaamse Afvalstoffenmaatschappij (OVAM), Agentschap Zorg en Gezondheid

[Actuele no regret zones \(PFAS\)](#)

[Middelpunten no regret zones \(PFAS\)](#)

[Profielen \(PFAS\)](#)

[Inventaris brandweer\(oefen\)terreinen en incidenten \(PFAS\)](#)



Jachtterreinen



[klik naar geo-portaal](#)

BRONNEN
Agentschap Informatie Vlaanderen
[WMS.Jacht](#)



- Sitebesluit
- Oriënterend bodemonderzoek
- Beschrijvend bodemonderzoek
- Bodemsaneringsproject
- Eindevaluatieonderzoek
- Evaluatierapport schadegeval
- Vaststelling schadegeval
- Melding schadegeval
- Melding bodemverontreiniging

Beschrijvende bodemonderzoeken

OVAM-dossiernummer	81045
Opdrachttype	Beschrijvend bodemonderzoek
Datum beschrijvend bodemonderzoek	21/04/2020

BRONNEN
 Openbare Afvalstoffenmaatschappij voor het Vlaamse Gewest
[WMS Mercator Publieke View Service](#)
[WFS Mercator Publieke Download Service](#)

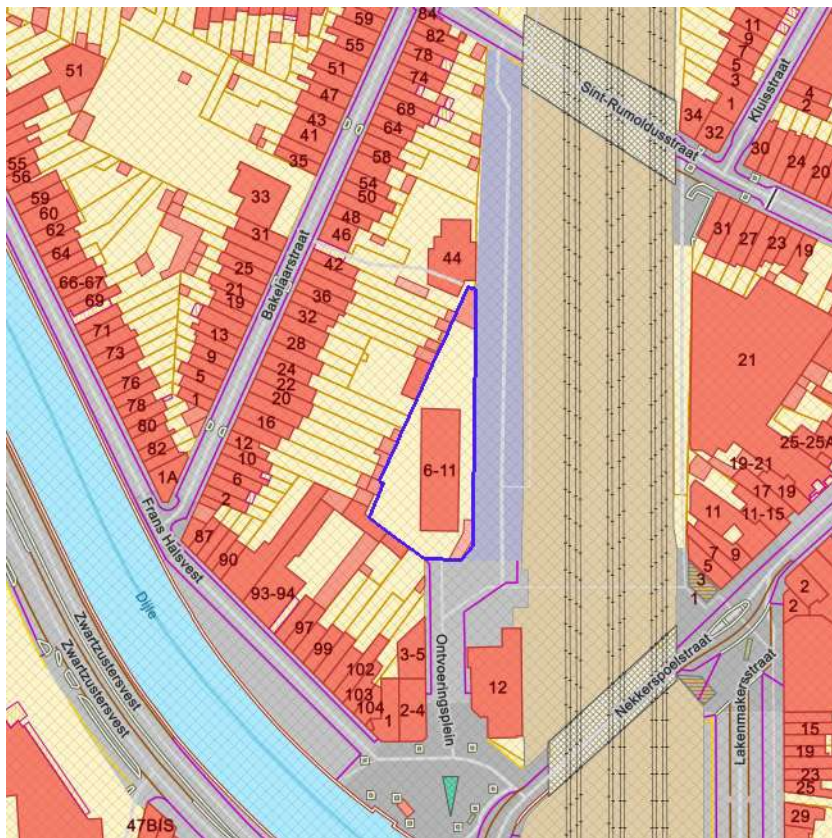


Gewestplan

Identificator	2db014cc-8fa7-40ff-9f6e-2da062123a6b
Dossier type	GWP
Unieke identificatienummer	GWP_02000_222_00015_00001
Naam	origineel gewestplan Mechelen
Fase	BG ; Besluit tot goedkeuring
Deelgebiednummer	15
Identificatienummer van de objectgerichte voorschrifttekst	GWP_02000_222_00015_00001_00_0100
Naam van het stedenbouwkundig voorschrift	woongebieden
Identificatienummer van de objectgerichte voorschrifttekst	https://download.dsi.omgeving.vlaanderen.be/be.vl.omg.dsi.stukonderdeel.GWP_02000_222_00015_00001.BG.1.Dossierstuk.SV.1#page=1
Fichelink	https://dsi.omgeving.vlaanderen.be/fiche-detail/1e301c22-fa8a-4bdc-96af-4ab8caeecd40
De categorie van gebiedsaanduiding	WON
Legende	0100
Ondergrond	TOPO
Datum van opmaak van de ondergrond	01/01/1971
Fasedatum	05/08/1976
Datum van verschijning in Belgisch Staatsblad	28/09/1976

BRONNEN

Vlaamse Overheid, Departement Omgeving, Vlaams Planbureau voor Omgeving
[WMS Mercator Publieke View Service](#)
[WFS Mercator Publieke Download Service](#)



- Contour van grondvlakken
- Contour van overdrukken
- Contour van lijnen



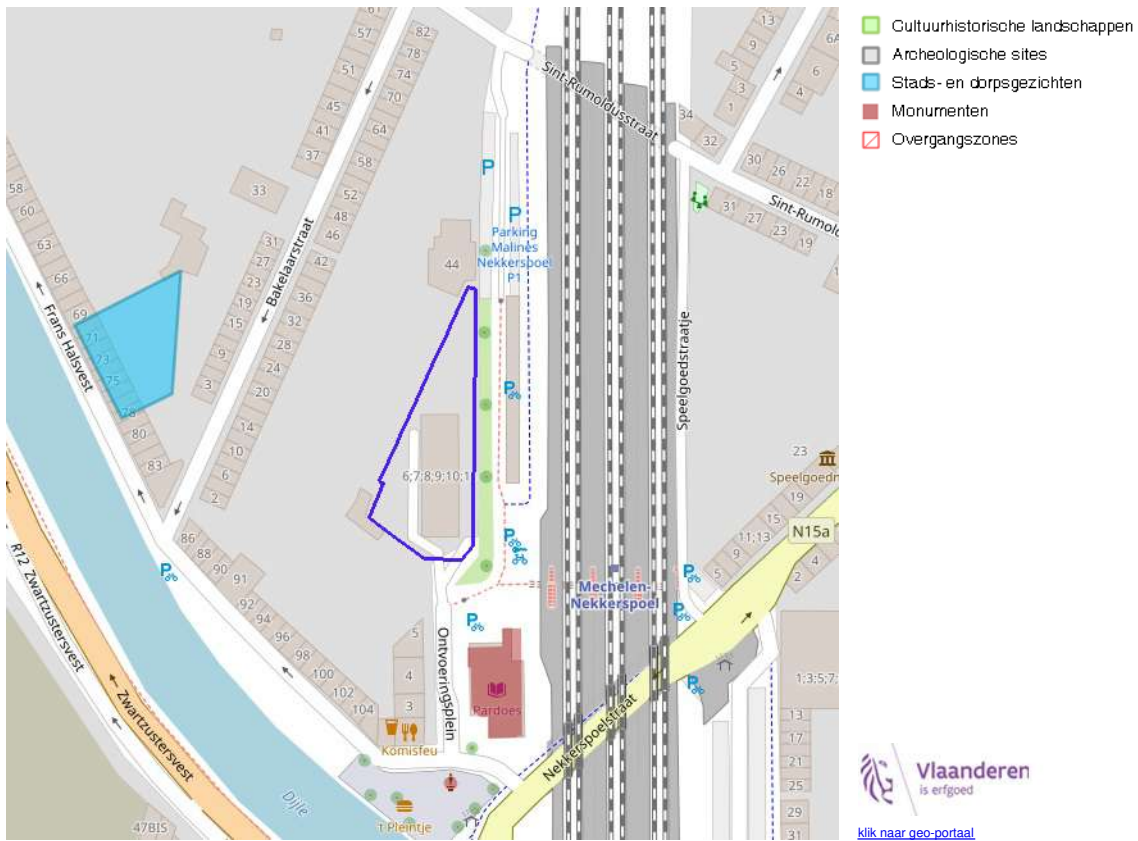
[klik naar geo-portaal](#)

Gewestelijk Ruimtelijk Uitvoeringsplan

Identificator	167758d0-fbc1-460b-9d48-03be34184588
Identificatienummer van het plan, uniek in Vlaanderen	RUP_02000_212_00132_00001
Dossier type	gewRUP
Fase	NA ; Natraject
Fasedatum	18/07/2008
Deelgebiednummer	1
Identificatienummer stedenbouwkundig voorschrift	RUP_02000_212_00132_00001_1_NA
Nummer van het stedenbouwkundige voorschrift	1
Naam van het stedenbouwkundig voorschrift	Afbakeningslijn regionaalstedelijk gebied
Legende	00105_01
Ondergrond	KADSCAN
Datum van opmaak van de ondergrond	01/01/2001
Identificatienummer van de objectgerichte voorschrifttekst	https://download.dsi.omgeving.vlaanderen.be/be/vl.omg.dsi.stukonderdeel.RUP_02000_212_00132_00001.NA.4.Dossierstuk.SV.1#page=5
Fichelink	https://dsi.omgeving.vlaanderen.be/fiche-detail/d15c3315-af65-4a94-877e-33e40b0d71ca

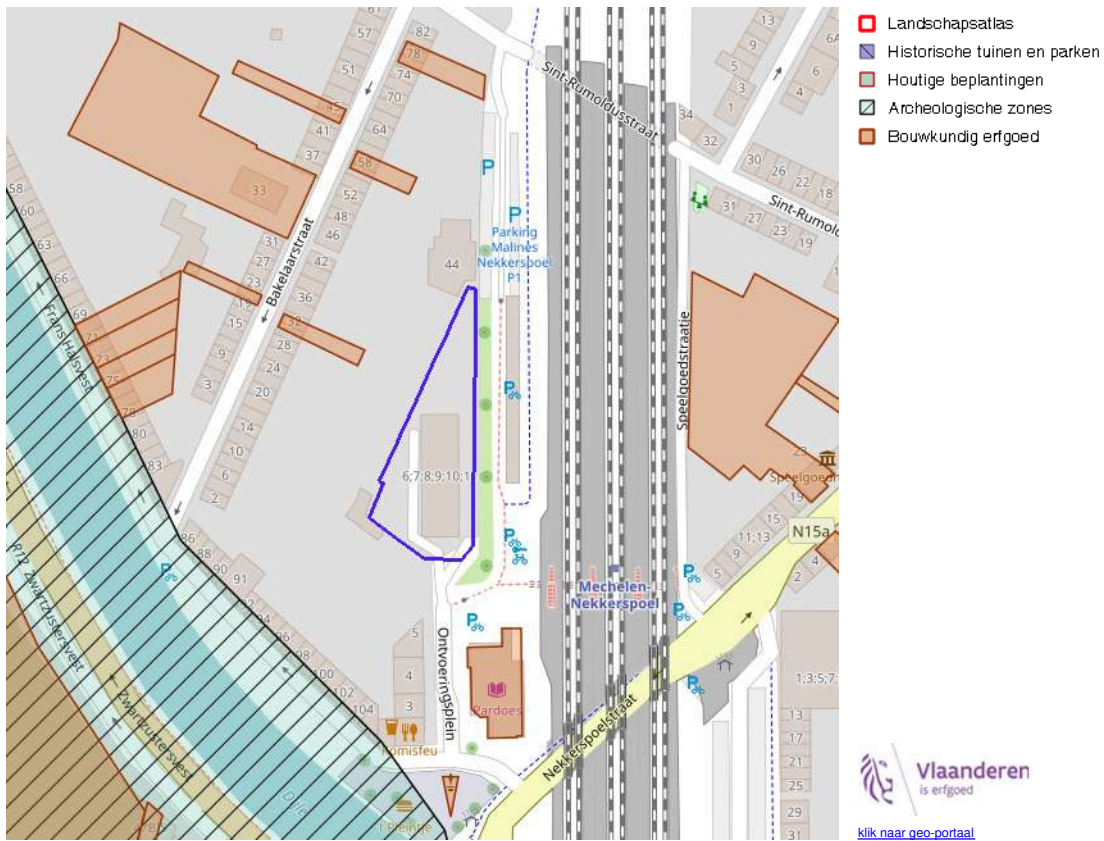
BRONNEN
 Vlaamse Overheid, Departement Omgeving, Vlaams Planbureau voor Omgeving
[WMS Mercator Publieke View Service](#)
[WFS Mercator Publieke Download Service](#)

Cultuurhistorische landschappen / archeologische sites / stads- en dorpsgezichten / monumenten en overgangszones



BRONNEN

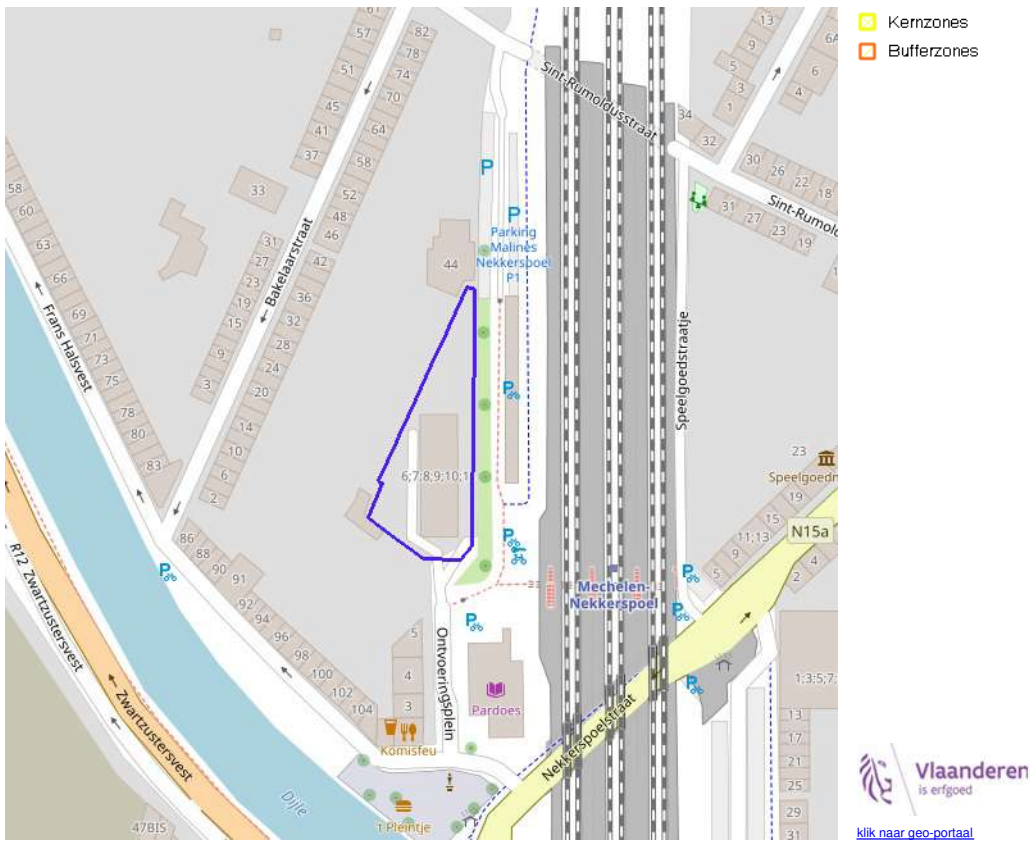
OpenStreetMap; Vlaamse Overheid - Agentschap Onroerend Erfgoed (© Deze data is eigendom van Agentschap Onroerend Erfgoed)
[WMS Agentschap Onroerend Erfgoed Publieke View Service](#)
[WFS Agentschap Onroerend Erfgoed Publieke Download Service](#)



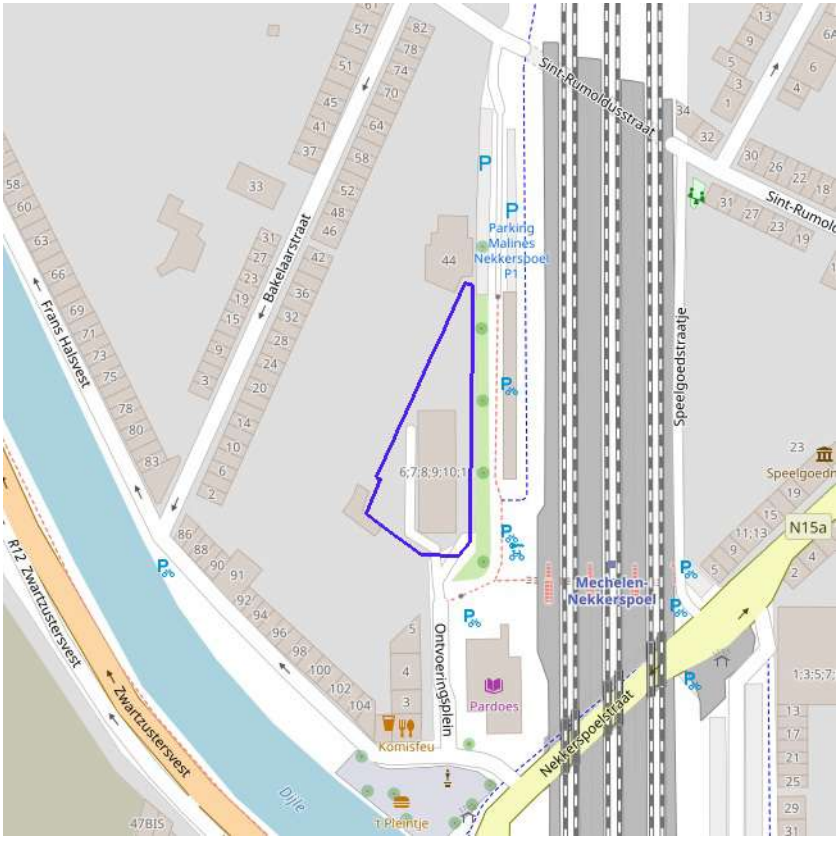
BRONNEN
 OpenStreetMap; Vlaamse Overheid - Agentschap Onroerend Erfgoed (© Deze data is eigendom van Agentschap Onroerend Erfgoed)
[WMS Agentschap Onroerend Erfgoed Publieke View Service](#)
[WFS Agentschap Onroerend Erfgoed Publieke Download Service](#)



Vlaanderen
 is erfgoed
[klik naar geo-portaal](#)

Kernzones en bufferzones



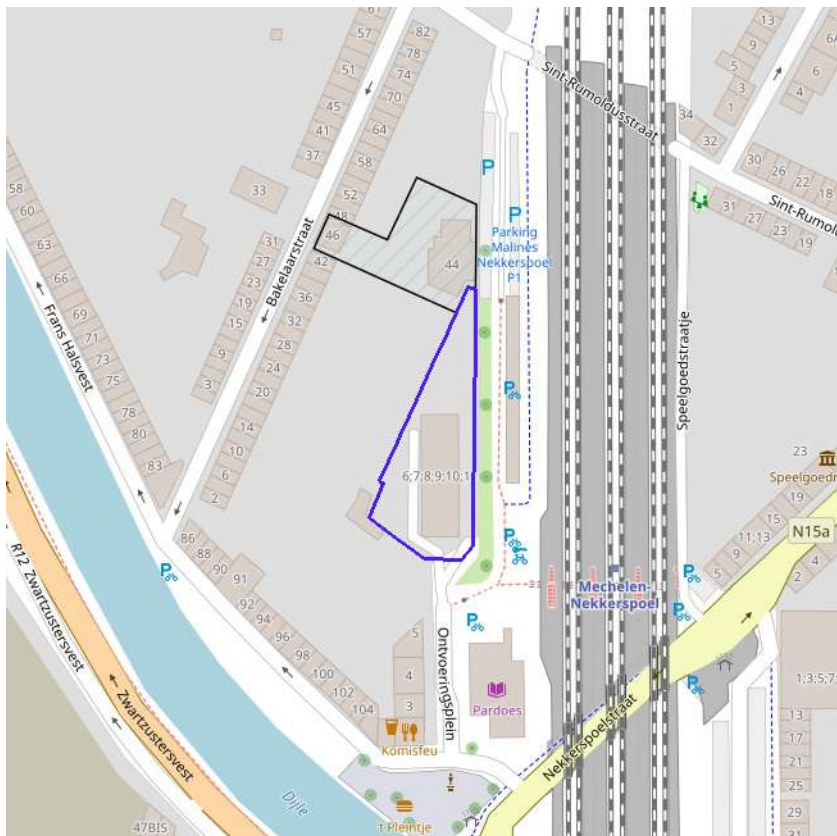
BRONNEN
OpenStreetMap; Vlaamse Overheid - Agentschap Onroerend Erfgoed (© Deze data is eigendom van Agentschap Onroerend Erfgoed)
[WMS Agentschap Onroerend Erfgoed Publieke View Service](#)
[WFS Agentschap Onroerend Erfgoed Publieke Download Service](#)



-  Beheersplannen
-  Onroerenderfgoedrichtplannen



BRONNEN
OpenStreetMap; Vlaamse Overheid - Agentschap Onroerend Erfgoed (© Deze data is eigendom van Agentschap Onroerend Erfgoed)
[WMS Agentschap Onroerend Erfgoed Publieke View Service](#)
[WFS Agentschap Onroerend Erfgoed Publieke Download Service](#)



- Gebieden geen archeologie - gewestelijk
- Gebieden geen archeologie - gemeentelijk

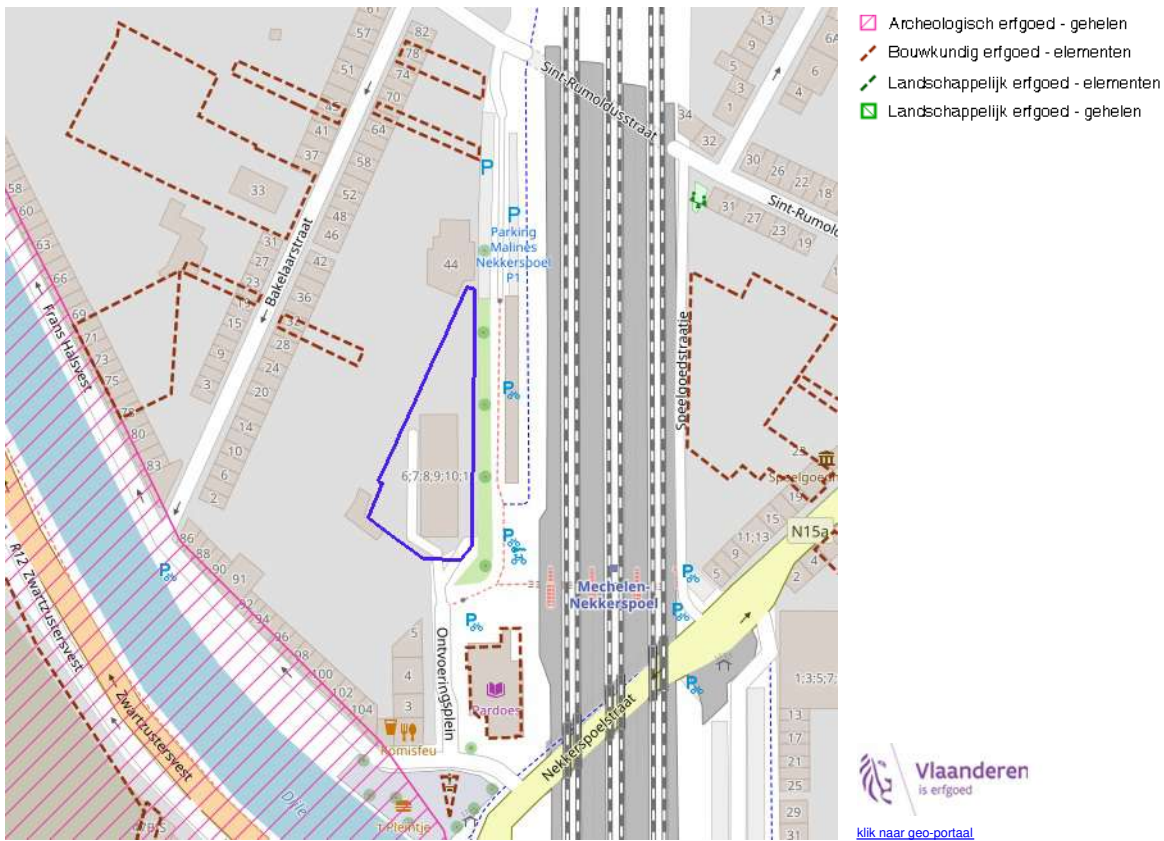


Gebieden geen archeologie - gewestelijk

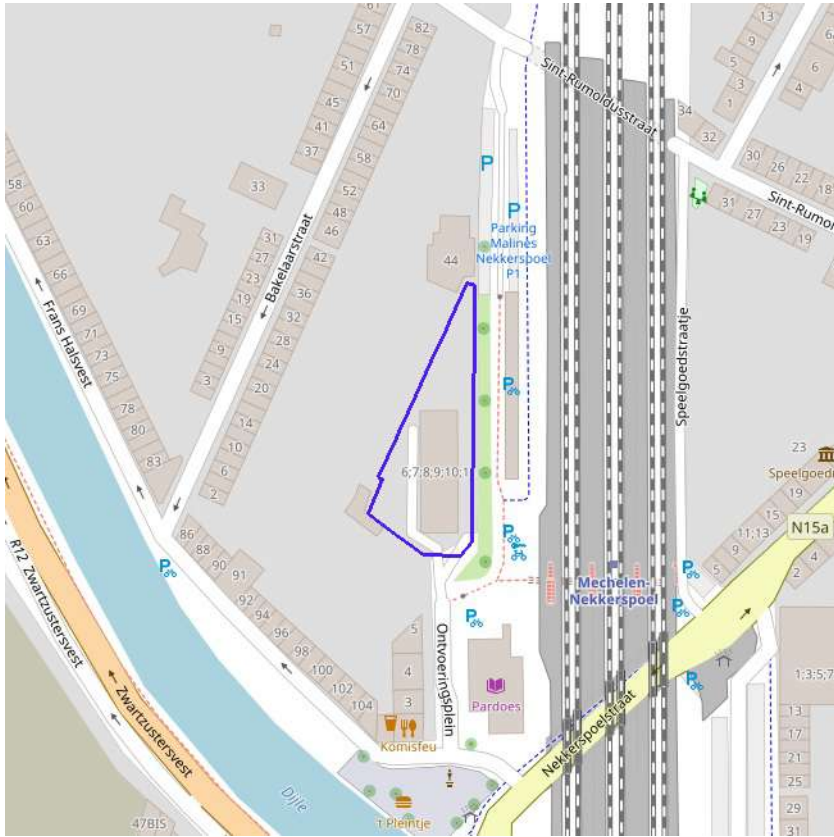
Identificator	124737
Naam	Gebied 3941
Type	Gebied geen archeologie, gewestelijk
Locatie	Mechelen (Antwerpen)
Geldig sinds	25/11/2019
URL	https://inventaris.onroerenderfgoed.be/aanduidingsobjecten/124737

BRONNEN
 OpenStreetMap; Vlaamse Overheid - Agentschap Onroerend Erfgoed (© Deze data is eigendom van Agentschap Onroerend Erfgoed)
[WMS Agentschap Onroerend Erfgoed Publieke View Service](#)
[WFS Agentschap Onroerend Erfgoed Publieke Download Service](#)

Bouwkundig, archeologisch en landschappelijk waardevol onroerend erfgoed



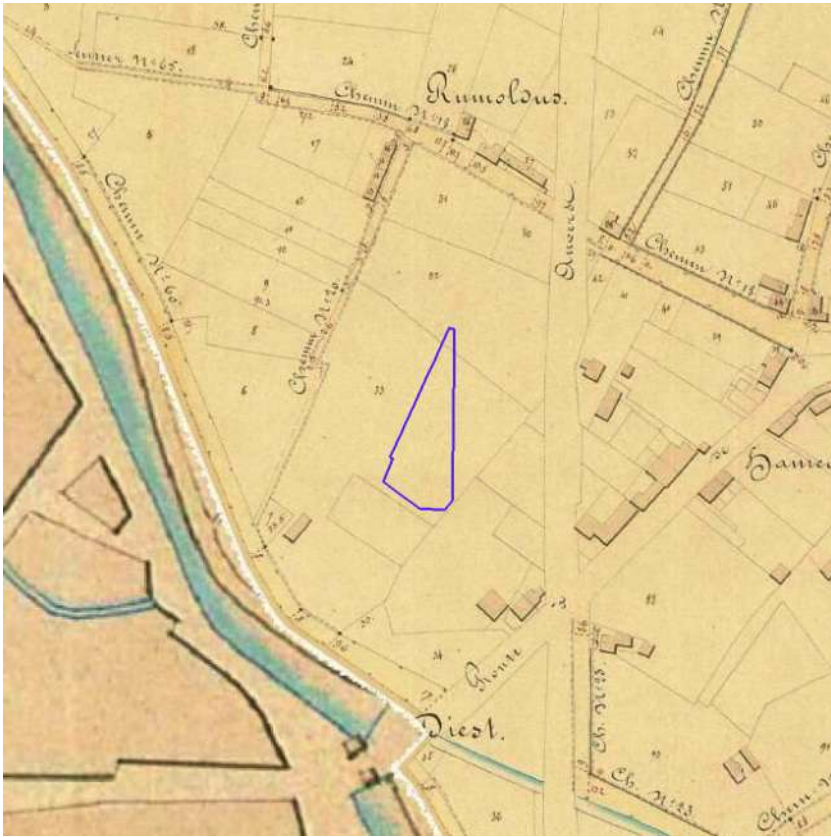
BRONNEN
 OpenStreetMap; Vlaamse Overheid - Agentschap Onroerend Erfgoed (© Deze data is eigendom van Agentschap Onroerend Erfgoed)
[WMS Agentschap Onroerend Erfgoed Publieke View Service](#)
[WFS Agentschap Onroerend Erfgoed Publieke Download Service](#)



Erfgoedlandschappen (indicatief)



BRONNEN
OpenStreetMap; Vlaamse Overheid - Agentschap Onroerend Erfgoed (© Deze data is eigendom van Agentschap Onroerend Erfgoed)
[WMS Agentschap Onroerend Erfgoed Publieke View Service](#)
[WFS Agentschap Onroerend Erfgoed Publieke Download Service](#)



[klik naar geo-portaal](#)

BRONNEN
Provincie Vlaams-Brabant, Provincie Limburg, Provincie Oost-Vlaanderen, Provincie West-Vlaanderen, Provincie Antwerpen
[WMS Atlas der Buurtwegen](#)

[\(/\)](#)

Inventaris

[Contact \(/contact\)](/contact)[Downloads \(/downloads\)](/downloads)[Hergebruik \(/hergebruik\)](/hergebruik)[Over ons \(https://www.onroenderfgoed.be/over-ons\)](https://www.onroenderfgoed.be/over-ons)[MENU](#)

GEBIED GEEN ARCHEOLOGIE, GEWESTELIJK

Gebied 3941

Gebied geen archeologie, gewestelijk van 25-11-2019 tot heden**ID:** 124737 **URI:** <https://id.erfgoed.net/aanduidingsobjecten/124737> 



Besluiten

Kaart gebieden waar geen archeologie te verwachten valt

(<https://id.erfgoed.net/besluiten/14870>)

definitieve opheffingsbesluiten, vaststellingsbesluiten: 12-11-2019 ID: 14870

Rechtsgevolgen

📌 Meer informatie over de rechtsgevolgen van gebieden geen archeologie vind je op onze website (<https://www.onroenderfgoed.be/een-archeologisch-onderzoek-nodig>).

Provincie

Antwerpen

Gemeente

Mechelen

Deelgemeente

Onbepaald

Straat

Onbepaald

Locatie

Mechelen (Antwerpen)

Nauwkeurigheid zone

Tot op 15m

Oppervlakte zone

1 453m²

Motivatie: [archeologisch onderzoek \(https://id.erfgoed.net/thesauri/gga_motivaties/1\)](https://id.erfgoed.net/thesauri/gga_motivaties/1)

[Vaststelling GGA 12 \(https://inventaris.onroerenderfgoed.be/gebeurtenissen/1298\)](https://inventaris.onroerenderfgoed.be/gebeurtenissen/1298) (vaststellingen, afbakenen GGA: van 02-2019 tot 11-2019)

Beschrijving

Deze vaststelling betreft een gebied waarvan op basis van waarnemingen en wetenschappelijke argumenten onderbouwd kon worden dat het met hoge waarschijnlijkheid geen archeologische waarde heeft.

Beheerder fiche: **Agentschap Onroerend Erfgoed**



Contact

Heb je een vraag of opmerking over deze fiche? [Meld het ons via het contactformulier \(/contact?uri=https://id.erfgoed.net/aanduidingsobjecten/124737\)](#).

[\(/\)](#)

Inventaris

[Contact \(/contact\)](/contact)[Downloads \(/downloads\)](/downloads)[Hergebruik \(/hergebruik\)](/hergebruik)[Over ons \(https://www.onroenderfgoed.be/over-ons\)](https://www.onroenderfgoed.be/over-ons)[MENU](#)

VASTGESTELD BOUWKUNDIG ERFGOED

Stadswoningen met faiencebekleding

Vastgesteld bouwkundig erfgoed van 29-03-2019 tot heden**ID:** 109293 **URI:** <https://id.erfgoed.net/aanduidingsobjecten/109293> 



Besluiten

[Besluit tot vaststelling van de inventaris bouwkundig erfgoed in de provincie Antwerpen](https://id.erfgoed.net/besluiten/14618)
(<https://id.erfgoed.net/besluiten/14618>)

schrappingsbesluiten, vaststellingsbesluiten: 14-03-2019 ID: 14618

Rechtsgevolgen

i Meer informatie over de rechtsgevolgen van vaststellingen vind je op [onze website](https://www.onroenderfgoed.be/juridische-gevolgen-van-een-vaststelling)
(<https://www.onroenderfgoed.be/juridische-gevolgen-van-een-vaststelling>).

Provincie
Antwerpen

Gemeente
Mechelen

Deelgemeente
Mechelen

Straat

Bakelaarstraat

Locatie

Bakelaarstraat 21, 30, 45, 56, 76-78 (Mechelen)

Nauwkeurigheid zone

Tot op 15m

Oppervlakte zone

908m²

Typologie: [stadswoningen \(https://id.erfgoed.net/thesauri/erfgoedtypes/409\)](https://id.erfgoed.net/thesauri/erfgoedtypes/409)

Datering: [vierde kwart 19de eeuw \(https://id.erfgoed.net/thesauri/dateringen/1066\)](https://id.erfgoed.net/thesauri/dateringen/1066),
[voor WO I \(https://id.erfgoed.net/thesauri/dateringen/1068\)](https://id.erfgoed.net/thesauri/dateringen/1068)

[Vaststelling van de inventaris bouwkundig erfgoed in de provincie Antwerpen \(https://inventaris.onroerenderfgoed.be/gebeurtenissen/1260\)](https://inventaris.onroerenderfgoed.be/gebeurtenissen/1260) (vaststellingen: van 01-06-2018 tot 29-03-2019)

Beschrijving

Eenvoudige enkelhuizen van circa 1900; lijstgevels met glimmende faiencebekleding.

Waarden

historische waarde

-

architecturale waarde

-

Aanduiding van

Is de vaststelling van

Stadswoningen met faiencebekleding

<https://inventaris.onroerenderfgoed.be/erfgoedobjecten/1365>



Bakelaarstraat 21, 30, 45, 66, 76-78 (Mechelen)


Eenvoudige enkelhuizen van circa 1900; lijstgevels met glimmende faiencebekleding.

Beheerder fiche: **Agentschap Onroerend Erfgoed**



Contact

Heb je een vraag of opmerking over deze fiche? [Meld het ons via het contactformulier \(/contact?uri=https://id.erfgoed.net/aanduidingsobjecten/109293\).](#)



Onroerenderfgoed.be is een officiële website van de Vlaamse overheid

uitgegeven door [het agentschap Onroerend Erfgoed](#)
(<https://www.onroerenderfgoed.be/over-ons>)

PRIVACYVERKLARING

([HTTPS://WWW.ONROERENDERFGOED.BE/PRIVACYVERKLARING](https://www.onroerenderfgoed.be/privacyverklaring))

JURIDISCHE INFORMATIE

([HTTPS://WWW.ONROERENDERFGOED.BE/JURIDISCHE-INFORMATIE](https://www.onroerenderfgoed.be/juridische-informatie))

[\(/\)](#)

Inventaris

[Contact \(/contact\)](/contact)[Downloads \(/downloads\)](/downloads)[Hergebruik \(/hergebruik\)](/hergebruik)[Over ons \(https://www.onroerenderfgoed.be/over-ons\)](https://www.onroerenderfgoed.be/over-ons)[MENU](#)

ERFGOEDOBJECT

Stadswoningen met faiencebekleding

bouwkundig element**ID:** 1365 **URI:** <https://id.erfgoed.net/erfgoedobjecten/1365> 



Juridische gevolgen

- is aangeduid als vastgesteld bouwkundig erfgoed Stadswoningen met faiencebekleding (<https://inventaris.onroerenderfgoed.be/aanduidingsobjecten/109293>)

Deze vaststelling is geldig sinds 29-03-2019

Gemeente

Mechelen

Deelgemeente

Mechelen

Straat

Bakelaarstraat

Locatie

Bakelaarstraat 21, 30, 45, 66, 76-78 (Mechelen)

Nauwkeurigheid zone

Tot op 15m

Oppervlakte zone

919m²

Bewaringstoestand

Bewaard

Erfgoedwaarde

Aanwezig

Typologie: [stadswoningen \(https://id.erfgoed.net/thesauri/erfgoedtypes/409\)](https://id.erfgoed.net/thesauri/erfgoedtypes/409)

Datering: [vierde kwart 19de eeuw \(https://id.erfgoed.net/thesauri/dateringen/1066\)](https://id.erfgoed.net/thesauri/dateringen/1066),
[voor WO I \(https://id.erfgoed.net/thesauri/dateringen/1068\)](https://id.erfgoed.net/thesauri/dateringen/1068)

Beschrijving

Eenvoudige enkelhuizen van circa 1900; lijstgevels met glimmende faiencebekleding; de nummers 45 en 76 met decoratieve tegeltableaus met gestileerde bloemen en vrouwenhoofden.

Bron: KENNES H., PLOMTEUX G. & STEYAERT R. 1995: *Inventaris van het cultuurbezit in België, Architectuur, Provincie Antwerpen, Arrondissement Mechelen, Kanton Mechelen*, Bouwen door de eeuwen heen in Vlaanderen 13n2, Brussel - Turnhout.

Auteurs: [Plomteux, Greet \(https://id.erfgoed.net/auteurs/15\)](https://id.erfgoed.net/auteurs/15)

Datum: 1995

De tekst wordt ter beschikking gesteld door: [Agentschap Onroerend Erfgoed \(AOE\) \(https://id.erfgoed.net/auteurs/501\)](https://id.erfgoed.net/auteurs/501)

Relaties



Is deel van

Bakelaarstraat (<https://inventaris.onroenderfgoed.be/themas/371>)

Je kan deze pagina citeren als:

INVENTARIS ONROEREND ERFGOED 2024: *Stadswoningen met faiencebekleding* [online],
<https://id.erfgoed.net/erfgoedobjecten/1365> (<https://id.erfgoed.net/erfgoedobjecten/1365>)
(geraadpleegd op 28 mei 2024).

Beheerder fiche: **Agentschap Onroerend Erfgoed**



Contact

Heb je een vraag of opmerking over deze fiche?
[Meld het ons via het contactformulier \(/contact?uri=https://id.erfgoed.net/erfgoedobjecten/1365\).](#)



Vlaanderen
verbeelding werkt

Onroenderfgoed.be is een officiële website van de Vlaamse overheid

uitgegeven door [het agentschap Onroerend Erfgoed](#)
(<https://www.onroenderfgoed.be/over-ons>)

PRIVACYVERKLARING

([HTTPS://WWW.ONROENDERFGOED.BE/PRIVACYVERKLARING](https://www.onroenderfgoed.be/privacyverklaring))

JURIDISCHE INFORMATIE

([HTTPS://WWW.ONROENDERFGOED.BE/JURIDISCHE-INFORMATIE](https://www.onroenderfgoed.be/juridische-informatie))

Agentschap
Onroerend
Erfgoed

PERCEELRAPPORT ONROEREND ERFGOED

Perceelnummer 12402C0119/00A003

Dit rapport is opgevraagd op 28-05-2024 om 12.06 uur via <https://geo.onroenderfgoed.be>.

De gegevens in dit perceelrapport zijn een momentopname van de situatie op het moment van de opvraging. Raadpleeg <https://geo.onroenderfgoed.be> voor de meest actuele juridische situatie. Deze kan nadien nog veranderen.

INLEIDING

Het Perceelrapport Onroerend Erfgoed bevat gegevens van het agentschap Onroerend Erfgoed over het aanwezige erfgoed op een perceel. Het rapport biedt een overzicht van het erfgoed waaraan juridische gevolgen verbonden zijn.

Op www.onroenderfgoed.be vindt u alle informatie over de soorten erfgoed, uw rechten en plichten en mogelijkheden tot financiële steun en fiscale voordelen.

ADMINISTRATIEVE GEGEVENS

Postadres(sen): Ontvoeringsplein 10, 2800 Mechelen, Ontvoeringsplein 11, 2800 Mechelen, Ontvoeringsplein 6, 2800 Mechelen, Ontvoeringsplein 7, 2800 Mechelen, Ontvoeringsplein 8, 2800 Mechelen, Ontvoeringsplein 9, 2800 Mechelen

Gemeente: Mechelen

Kadastrale afdeling: MECHELEN 2 AFD

Kadastrale sectie: C

Perceel: 0119/00A003

Capakey: 12402C0119/00A003

Oppervlakte perceel: 2058.86m²



Het opgevraagde perceel is geen:

- Beschermd monument
- Beschermd archeologische site
- Beschermd cultuurhistorisch landschap
- Overgangszone

- Beschermd stads- of dorpsgezicht
- Vastgestelde houtige beplanting met erfgoedwaarde
- Vastgesteld landschappelijk erfgoed
- Vastgesteld landschapsatlasrelict
- Vastgestelde archeologische zone
- Vastgesteld bouwkundig erfgoed
- Vastgestelde historische tuin of park
- Erfgoedlandschap
- Gebied geen archeologie
- Unesco werelderfgoed kernzone
- Unesco werelderfgoed bufferzone

Agentschap
Onroerend
Erfgoed

PERCEELRAPPORT ONROEREND ERFGOED

Perceelnummer 12402C0120/00F005

Dit rapport is opgevraagd op 28-05-2024 om 12.06 uur via <https://geo.onroenderfgoed.be>.

De gegevens in dit perceelrapport zijn een momentopname van de situatie op het moment van de opvraging. Raadpleeg <https://geo.onroenderfgoed.be> voor de meest actuele juridische situatie. Deze kan nadien nog veranderen.

INLEIDING

Het Perceelrapport Onroerend Erfgoed bevat gegevens van het agentschap Onroerend Erfgoed over het aanwezige erfgoed op een perceel. Het rapport biedt een overzicht van het erfgoed waaraan juridische gevolgen verbonden zijn.

Op www.onroenderfgoed.be vindt u alle informatie over de soorten erfgoed, uw rechten en plichten en mogelijkheden tot financiële steun en fiscale voordelen.

ADMINISTRATIEVE GEGEVENS

Postadres(sen): Niet gekend

Gemeente: Mechelen

Kadastrale afdeling: MECHELEN 2 AFD

Kadastrale sectie: C

Perceel: 0120/00F005

Capakey: 12402C0120/00F005

Oppervlakte perceel: 5.11m²



Het opgevraagde perceel is geen:

- Beschermd monument
- Beschermd archeologische site
- Beschermd cultuurhistorisch landschap
- Overgangszone
- Beschermd stads- of dorpsgezicht
- Vastgestelde houtige beplanting met erfgoedwaarde

- Vastgesteld landschappelijk erfgoed
- Vastgesteld landschapsatlasrelict
- Vastgestelde archeologische zone
- Vastgesteld bouwkundig erfgoed
- Vastgestelde historische tuin of park
- Erfgoedlandschap
- Gebied geen archeologie
- Unesco werelderfgoed kernzone
- Unesco werelderfgoed bufferzone

Agentschap
Onroerend
Erfgoed

PERCEELRAPPORT ONROEREND ERFGOED

Perceelnummer 12402C0120/00F006

Dit rapport is opgevraagd op 28-05-2024 om 12.06 uur via <https://geo.onroenderfgoed.be>.

De gegevens in dit perceelrapport zijn een momentopname van de situatie op het moment van de opvraging. Raadpleeg <https://geo.onroenderfgoed.be> voor de meest actuele juridische situatie. Deze kan nadien nog veranderen.

INLEIDING

Het Perceelrapport Onroerend Erfgoed bevat gegevens van het agentschap Onroerend Erfgoed over het aanwezige erfgoed op een perceel. Het rapport biedt een overzicht van het erfgoed waaraan juridische gevolgen verbonden zijn.

Op www.onroenderfgoed.be vindt u alle informatie over de soorten erfgoed, uw rechten en plichten en mogelijkheden tot financiële steun en fiscale voordelen.

ADMINISTRATIEVE GEGEVENS

Postadres(sen): Bakelaarstraat 30, 2800 Mechelen

Gemeente: Mechelen

Kadastrale afdeling: MECHELEN 2 AFD

Kadastrale sectie: C

Perceel: 0120/00F006

Capakey: 12402C0120/00F006

Oppervlakte perceel: 173.94m²



VASTGESTELD ERFGOED

VASTGESTELD BOUWKUNDIG ERFGOED

Stadswoningen met faiencebekleding

<https://id.erfgoed.net/aanduidingsobjecten/109293>

Besluiten:

<https://id.erfgoed.net/besluiten/14618>



Het opgevraagde perceel is geen:

- Beschermd monument
- Beschermd archeologische site
- Beschermd cultuurhistorisch landschap
- Overgangszone
- Beschermd stads- of dorpsgezicht
- Vastgestelde houtige beplanting met erfgoedwaarde
- Vastgesteld landschappelijk erfgoed
- Vastgesteld landschapsatlasrelict
- Vastgestelde archeologische zone
- Vastgestelde historische tuin of park
- Erfgoedlandschap
- Gebied geen archeologie
- Unesco werelderfgoed kernzone
- Unesco werelderfgoed bufferzone

Agentschap
Onroerend
Erfgoed

PERCEELRAPPORT ONROEREND ERFGOED

Perceelnummer 12402C0120/00G005

Dit rapport is opgevraagd op 28-05-2024 om 12.07 uur via <https://geo.onroenderfgoed.be>.

De gegevens in dit perceelrapport zijn een momentopname van de situatie op het moment van de opvraging. Raadpleeg <https://geo.onroenderfgoed.be> voor de meest actuele juridische situatie. Deze kan nadien nog veranderen.

INLEIDING

Het Perceelrapport Onroerend Erfgoed bevat gegevens van het agentschap Onroerend Erfgoed over het aanwezige erfgoed op een perceel. Het rapport biedt een overzicht van het erfgoed waaraan juridische gevolgen verbonden zijn.

Op www.onroenderfgoed.be vindt u alle informatie over de soorten erfgoed, uw rechten en plichten en mogelijkheden tot financiële steun en fiscale voordelen.

ADMINISTRATIEVE GEGEVENS

Postadres(sen): Niet gekend

Gemeente: Mechelen

Kadastrale afdeling: MECHELEN 2 AFD

Kadastrale sectie: C

Perceel: 0120/00G005

Capakey: 12402C0120/00G005

Oppervlakte perceel: 476.34m²



Het opgevraagde perceel is geen:

- Beschermd monument
- Beschermd archeologische site
- Beschermd cultuurhistorisch landschap
- Overgangszone
- Beschermd stads- of dorpsgezicht
- Vastgestelde houtige beplanting met erfgoedwaarde

- Vastgesteld landschappelijk erfgoed
- Vastgesteld landschapsatlasrelict
- Vastgestelde archeologische zone
- Vastgesteld bouwkundig erfgoed
- Vastgestelde historische tuin of park
- Erfgoedlandschap
- Gebied geen archeologie
- Unesco werelderfgoed kernzone
- Unesco werelderfgoed bufferzone



Vlaanderen
is milieu

Kaartafdruk Risicozones overstromingen m.b.t. de natuurrampenverzekering

Versie kaart: *januari 2018*

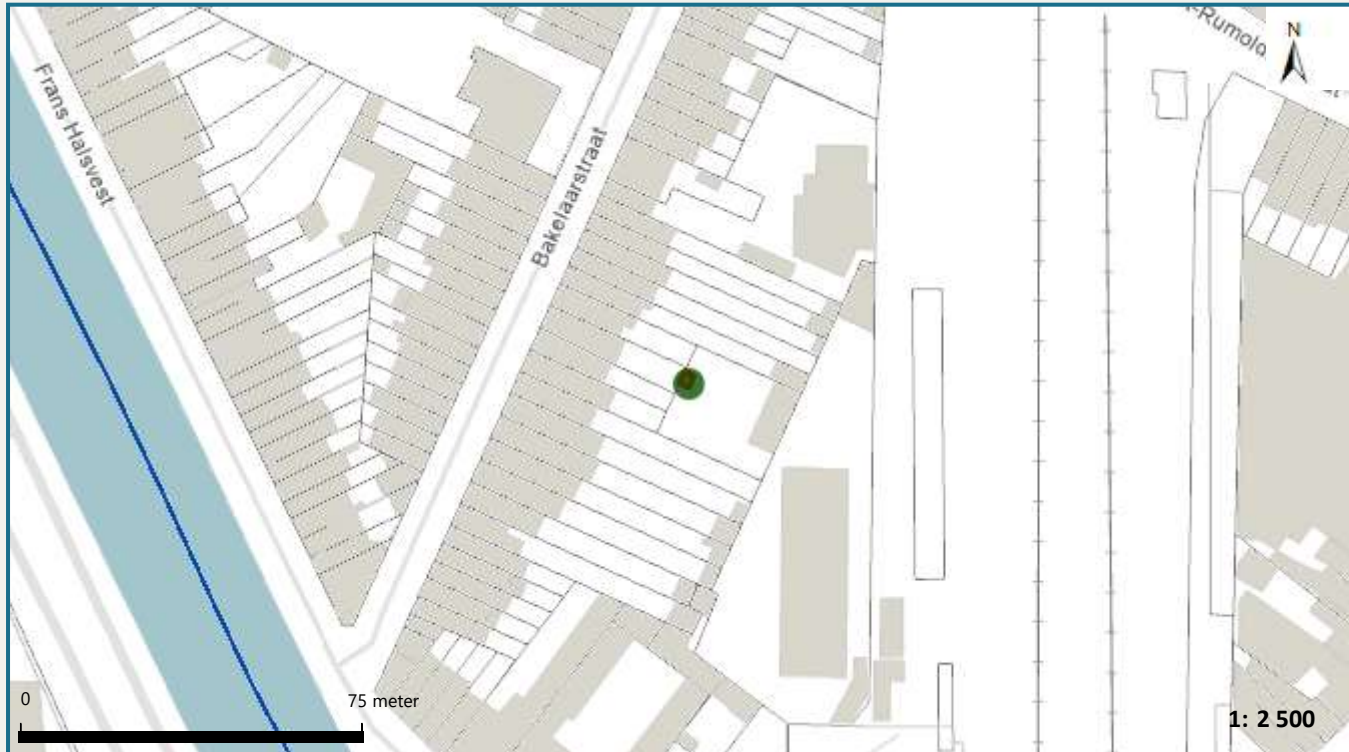
Het perceel te Mechelen, afdeling 2, sectie C met perceelnummer 0120/00F005
bevindt zich niet in een risicozone voor overstromingen

Waterbeheerder:

Datum kaartafdruk: 28/05/2024

Voor meer beleidsinformatie: www.integraalwaterbeleid.be

Voor meer kaartmateriaal: www.waterinfo.be/watertoets



Legende

- Kadastrale Percelen
- Aslijnen Waterlopen
- Bevaarbaar
- Onbevaarbaar cat. 1
- Onbevaarbaar cat. 2
- Onbevaarbaar cat. 3
- Niet Geklasseerd
- nieuwe risicozones
- bevestigde risicozone
- geen risico meer



Risicozones zoals afgebakend volgens Koninklijk besluit van 20 september 2017 tot wijziging van het koninklijk besluit van 28 februari 2007 tot afbakening van de risicozones met betrekking tot de verzekering tegen natuurrampen in uitvoering van de wet op de landverzekeringsovereenkomst
www.integraalwaterbeleid.be



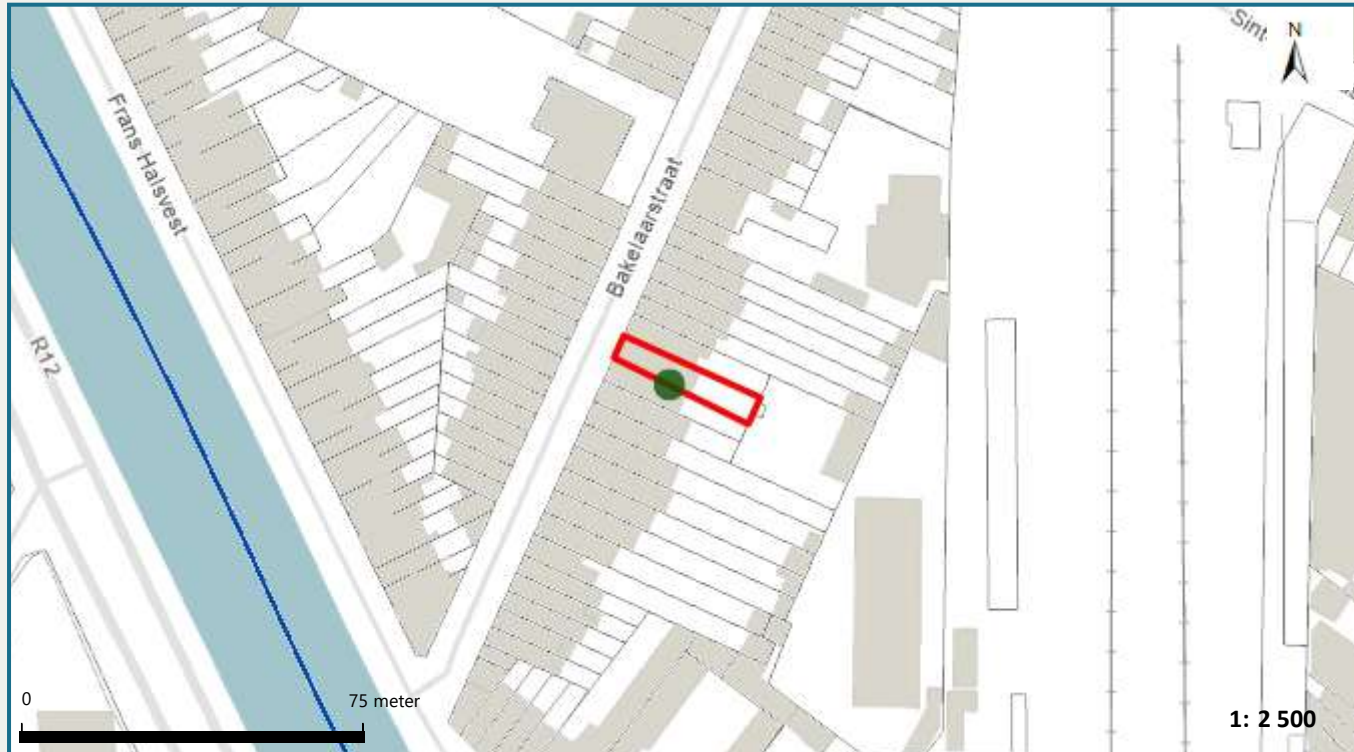
Het perceel te Mechelen, afdeling 2, sectie C met perceelnummer 0120/00F006
bevindt zich niet in een risicozone voor overstromingen

Waterbeheerder:

Datum kaartafdruk: 28/05/2024

Voor meer beleidsinformatie: www.integraalwaterbeleid.be

Voor meer kaartmateriaal: www.waterinfo.be/watertoets



Legende

- Kadastrale Percelen
- Aslijnen Waterlopen
- Bevaarbaar
- Onbevaarbaar cat. 1
- Onbevaarbaar cat. 2
- Onbevaarbaar cat. 3
- Niet Geklasseerd
- nieuwe risicozones
- bevestigde risicozone
- geen risico meer



Risicozones zoals afgebakend volgens Koninklijk besluit van 20 september 2017 tot wijziging van het koninklijk besluit van 28 februari 2007 tot afbakening van de risicozones met betrekking tot de verzekering tegen natuurrampen in uitvoering van de wet op de landverzekeringsovereenkomst
www.integraalwaterbeleid.be



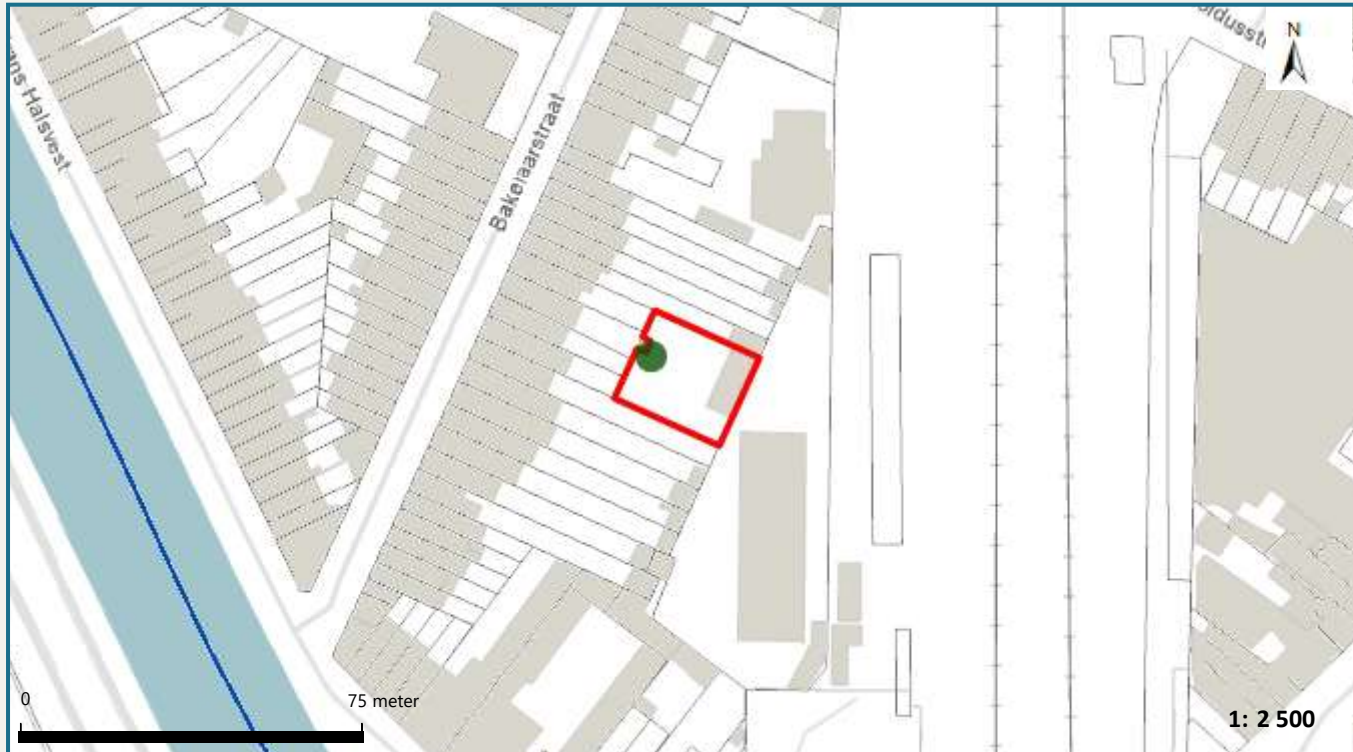
Het perceel te Mechelen, afdeling 2, sectie C met perceelnummer 0120/00G005
bevindt zich niet in een risicozone voor overstromingen

Waterbeheerder:

Datum kaartafdruk: 28/05/2024

Voor meer beleidsinformatie: www.integraalwaterbeleid.be

Voor meer kaartmateriaal: www.waterinfo.be/watertoets



Legende

- Kadastrale Percelen
- Aslijnen Waterlopen
- Bevaarbaar
- Onbevaarbaar cat. 1
- Onbevaarbaar cat. 2
- Onbevaarbaar cat. 3
- Niet Geklasseerd
- nieuwe risicozones
- bevestigde risicozone
- geen risico meer

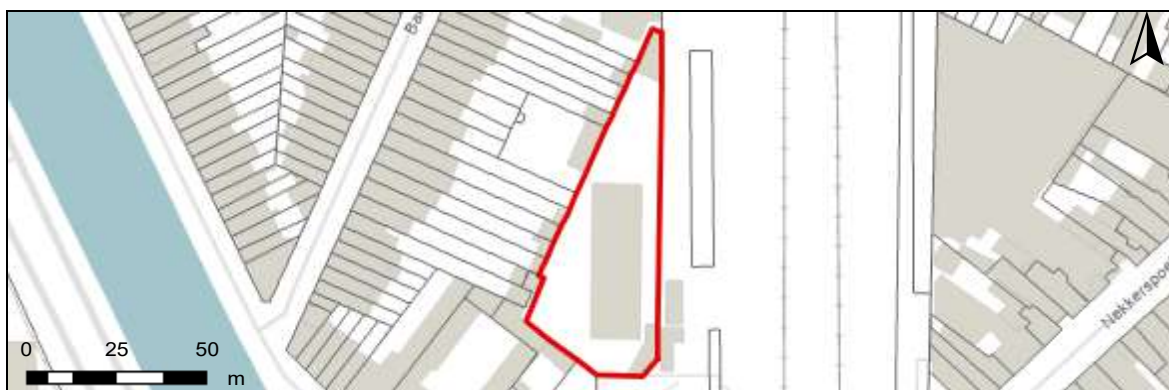


Risicozones zoals afgebakend volgens Koninklijk besluit van 20 september 2017 tot wijziging van het koninklijk besluit van 28 februari 2007 tot afbakening van de risicozones met betrekking tot de verzekering tegen natuurrampen in uitvoering van de wet op de landverzekeringsovereenkomst
www.integraalwaterbeleid.be

OVERSTROMINGSRAPPORT 28-05-2024

Identificatie perceel en gebouwen

Gemeente	Mechelen				
Afdeling	2	Sectie	C	Perceelnummer	0119/00A003
Aantal gebouwen op dit perceel	3				
Waterbeheerder(s)	De Vlaamse Waterweg nv - Afdeling Regio Centraal				



Informatie voor het volledige perceel

Parameter	Score
Perceelscore of P-score	C
Gebouwscore of G-score	C
Ligging in Signaalgebied	neen
Ligging in afgebakende oeverzone of afgebakend overstromingsgebied	neen

A: geen overstroming gemodelleerd B: kleine kans op overstromingen onder klimaatverandering C: kleine kans op overstromingen D: middelgrote kans op overstromingen

Te gebruiken symbool voor informatieplicht: geen verplicht symbool

Informatie voor de verschillende gebouwen op het perceel

Gebouw ID	Score
6764093	A
6761984	A
6751817	C

DETAILKAARTEN

Detailkaart Overstromingsgevoelige gebieden pluviaal (door hevige neerslag)



Detailkaart Overstromingsgevoelige gebieden fluviaal (uit waterlopen)



Detailkaart Overstromingsgevoelige gebieden vanuit de zee



Legende

- A - Geen overstroming gemodelleerd
- B - Kleine kans op overstromingen onder klimaatverandering
- C - Kleine kans op overstromingen
- D - Middelgrote kans op overstromingen

PERCEELSCORE

Detail overstromingsgevoeligheid perceel te Mechelen, afdeling 2, sectie C met perceelnummer 0119/00A003

Alle scores worden op basis van de overstromingskansen geanalyseerd en vervolgens wordt een score toegekend aan uw woning of perceel.

PERCEELSCORE: C

Kleine kans op overstromingen



Intense neerslag
Pluviaal



Vanuit waterlopen
Fluviaal



Kustoverstroming
Zee



A: geen overstroming gemodelleerd B: kleine kans op overstromingen onder klimaatverandering C: kleine kans op overstromingen D: middelgrote kans op overstromingen



SCORE GEBOUW 6764093

Detail overstromingsgevoeligheid gebouw met ID 6764093

Alle scores worden op basis van de overstromingskansen geanalyseerd en vervolgens wordt een score toegekend aan uw woning of perceel.

GEBOUWSCORE: A

Geen overstroming gemodelleerd



Intense neerslag

Pluviaal



Vanuit waterlopen

Fluviaal



Kustoverstroming

Zee



A: geen overstroming gemodelleerd B: kleine kans op overstromingen onder klimaatverandering C: kleine kans op overstromingen D: middelgrote kans op overstromingen



SCORE GEBOUW 6761984

Detail overstromingsgevoeligheid gebouw met ID 6761984

Alle scores worden op basis van de overstromingskansen geanalyseerd en vervolgens wordt een score toegekend aan uw woning of perceel.

GEBOUWSCORE: A

Geen overstroming gemodelleerd



Intense neerslag
Pluviaal



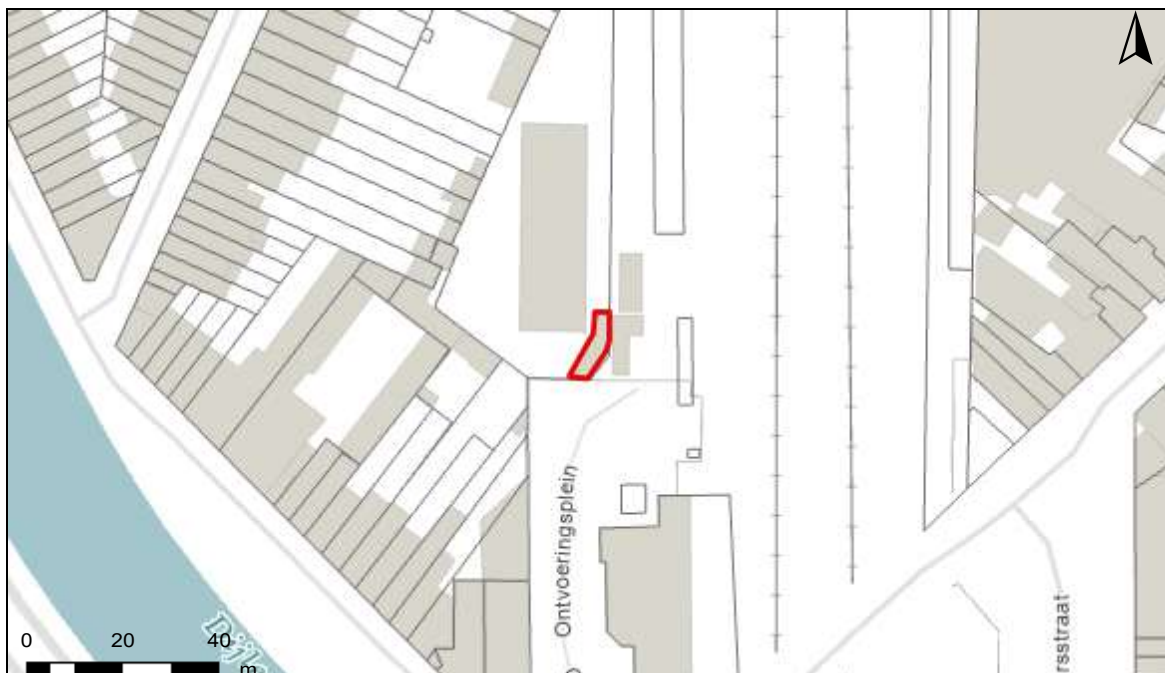
Vanuit waterlopen
Fluviaal



Kustoverstroming
Zee



A: geen overstroming gemodelleerd B: kleine kans op overstromingen onder klimaatverandering C: kleine kans op overstromingen D: middelgrote kans op overstromingen



SCORE GEBOUW 6751817

Detail overstromingsgevoeligheid gebouw met ID 6751817

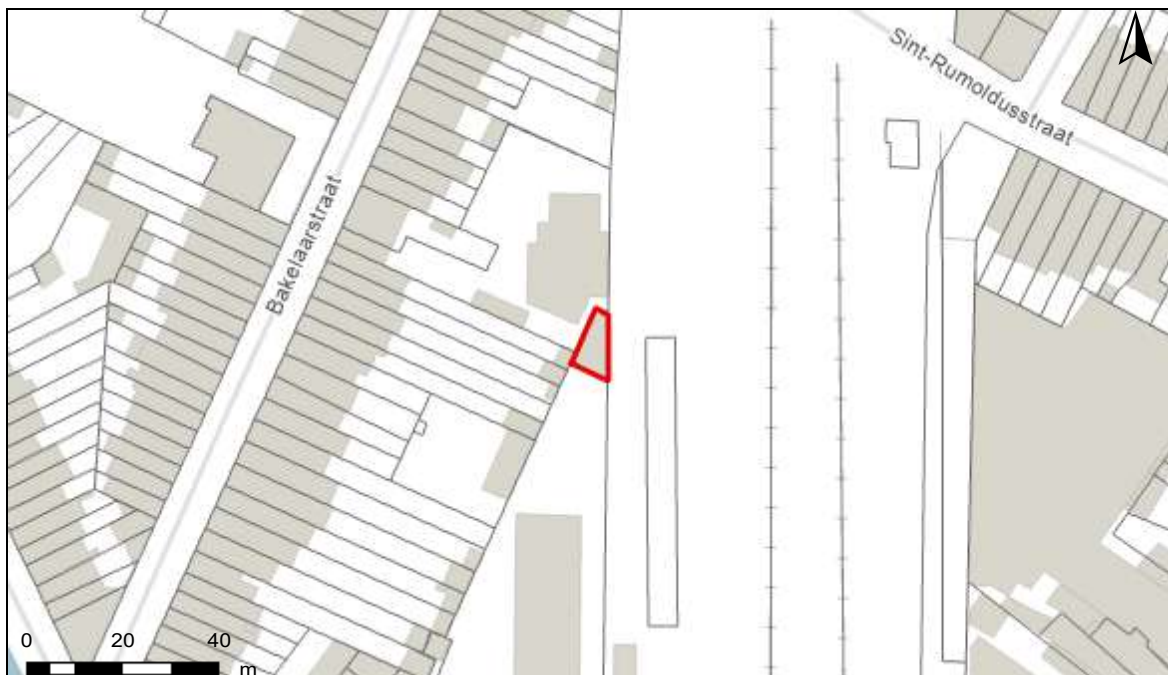
Alle scores worden op basis van de overstromingskansen geanalyseerd en vervolgens wordt een score toegekend aan uw woning of perceel.

GEBOUWSCORE: C

Kleine kans op overstromingen



A: geen overstroming gemodelleerd B: kleine kans op overstromingen onder klimaatverandering C: kleine kans op overstromingen D: middelgrote kans op overstromingen



INFORMATIEPLICHT

Wetgeving informatieplicht

De informatieplicht is opgenomen in art. 1.3.3.3.2 van het waterwetboek ofwel de gecodificeerde decreten betreffende het integraal waterbeleid. De details voor de uitwerking van de informatieplicht zijn opgenomen in hoofdstuk III/1 van het uitvoeringsbesluit watertoets.

Berekening P-score en G-score

Voor de berekening van de P-score wordt bekeken of er overlap is tussen het perceel en de drie overstromingskaarten.

Voor de berekening van de G-score wordt bekeken of er overlap is tussen één van de gebouwen op het perceel met een minimum oppervlakte van 25m² en de drie overstromingskaarten. Er wordt hiervoor een buffer van 1m genomen rond de gebouwen.

Aangezien enkel voor de G-score met een buffer wordt gewerkt, is hiervoor ook overlap mogelijk met de overstromingskaarten buiten het perceel. In dat geval wordt de P-score aangepast naar dezelfde waarde als de G-score.

Overstromingsrobuust gebouwd?

Uw woning kan zich in overstromingsgevoelig gebied bevinden, maar mogelijks is hier reeds rekening mee gehouden bij het bouwen en heeft u dus overstromingsrobuust gebouwd. In dit geval bestaat de mogelijkheid om een deskundige aan te stellen om uw score te laten aanpassen.

Signaalgebieden

Voor signaalgebieden geldt er wettelijk gezien geen informatieplicht, maar het is wel aangewezen om dit ook mee op te nemen bij de communicatie. Signaalgebieden zijn nog niet ontwikkelde gebieden met een harde bestemming zoals woongebied, die ook een belangrijke functie kunnen vervullen tijdens overstromingen. Het gaat om gebieden met een mogelijke tegenstrijdigheid tussen de huidige bestemmingsvoorschriften en de belangen van het watersysteem. Voor verschillende van deze gebieden werd beslist om een bouwvrije opgave te voorzien, omdat het risico tijdens overstromingen te groot is.

Afgebakende oeverzones en afgebakende overstromingsgebieden

Afgebakende oeverzones en overstromingsgebieden zijn in de meeste gevallen afgebakend op niet bebouwbare percelen, maar niet altijd. Het gaat om gebieden waar een recht van voorkoop geldt en waar inrichtingswerken worden voorzien in het kader van het waterbeleid.

Meer info

www.integraalwaterbeleid.be

www.waterinfo.be/informatieplicht

woningpas.vlaanderen.be

OVERSTROMINGSRAPPORT 28-05-2024

Identificatie perceel en gebouwen

Gemeente	Mechelen				
Afdeling	2	Sectie	C	Perceelnummer	0120/00F005
Aantal gebouwen op dit perceel	0				
Waterbeheerder(s)	De Vlaamse Waterweg nv - Afdeling Regio Centraal				



Informatie voor het volledige perceel

Parameter	Score
Perceelscore of P-score	B
Gebouwscore of G-score	ONBEKEND
Ligging in Signaalgebied	neen
Ligging in afgebakende oeverzone of afgebakend overstromingsgebied	neen

A: geen overstroming gemodelleerd B: kleine kans op overstromingen onder klimaatverandering C: kleine kans op overstromingen D: middelgrote kans op overstromingen

Te gebruiken symbool voor informatieplicht: geen verplicht symbool

Informatie voor de verschillende gebouwen op het perceel

Gebouw ID	Score
-----------	-------

DETAILKAARTEN

Detailkaart Overstromingsgevoelige gebieden pluviaal (door hevige neerslag)



Detailkaart Overstromingsgevoelige gebieden fluviaal (uit waterlopen)



Detailkaart Overstromingsgevoelige gebieden vanuit de zee



Legende

- A - Geen overstroming gemodelleerd
- B - Kleine kans op overstromingen onder klimaatverandering
- C - Kleine kans op overstromingen
- D - Middelgrote kans op overstromingen

PERCEELSCORE

Detail overstromingsgevoeligheid perceel te Mechelen, afdeling 2, sectie C met perceelnummer 0120/00F005

Alle scores worden op basis van de overstromingskansen geanalyseerd en vervolgens wordt een score toegekend aan uw woning of perceel.

PERCEELSCORE: B

**Kleine kans op overstromingen onder
klimaatverandering**



Intense neerslag
Pluviaal



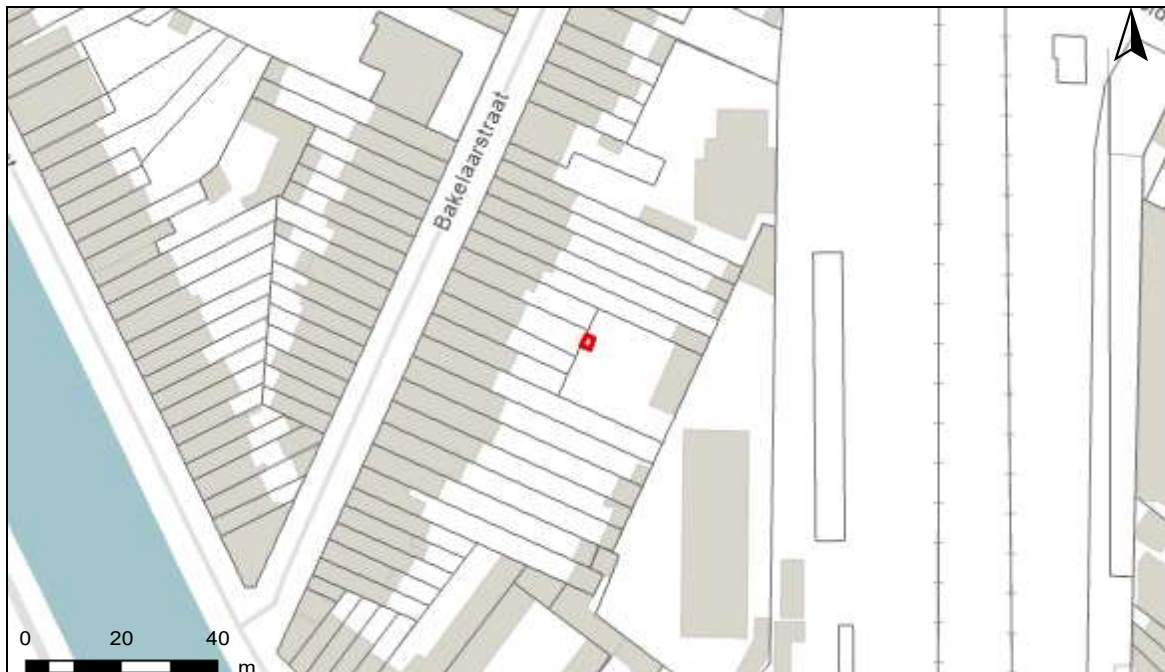
Vanuit waterlopen
Fluviaal



Kustoverstroming
Zee



A: geen overstroming gemodelleerd B: kleine kans op overstromingen onder klimaatverandering C: kleine kans op overstromingen D: middelgrote kans op overstromingen



INFORMATIEPLICHT

Wetgeving informatieplicht

De informatieplicht is opgenomen in art. 1.3.3.3.2 van het waterwetboek ofwel de gecodificeerde decreten betreffende het integraal waterbeleid. De details voor de uitwerking van de informatieplicht zijn opgenomen in hoofdstuk III/1 van het uitvoeringsbesluit watertoets.

Berekening P-score en G-score

Voor de berekening van de P-score wordt bekeken of er overlap is tussen het perceel en de drie overstromingskaarten.

Voor de berekening van de G-score wordt bekeken of er overlap is tussen één van de gebouwen op het perceel met een minimum oppervlakte van 25m² en de drie overstromingskaarten. Er wordt hiervoor een buffer van 1m genomen rond de gebouwen.

Aangezien enkel voor de G-score met een buffer wordt gewerkt, is hiervoor ook overlap mogelijk met de overstromingskaarten buiten het perceel. In dat geval wordt de P-score aangepast naar dezelfde waarde als de G-score.

Overstromingsrobuust gebouwd?

Uw woning kan zich in overstromingsgevoelig gebied bevinden, maar mogelijks is hier reeds rekening mee gehouden bij het bouwen en heeft u dus overstromingsrobuust gebouwd. In dit geval bestaat de mogelijkheid om een deskundige aan te stellen om uw score te laten aanpassen.

Signaalgebieden

Voor signaalgebieden geldt er wettelijk gezien geen informatieplicht, maar het is wel aangewezen om dit ook mee op te nemen bij de communicatie. Signaalgebieden zijn nog niet ontwikkelde gebieden met een harde bestemming zoals woongebied, die ook een belangrijke functie kunnen vervullen tijdens overstromingen. Het gaat om gebieden met een mogelijke tegenstrijdigheid tussen de huidige bestemmingsvoorschriften en de belangen van het watersysteem. Voor verschillende van deze gebieden werd beslist om een bouwvrije opgave te voorzien, omdat het risico tijdens overstromingen te groot is.

Afgebakende oeverzones en afgebakende overstromingsgebieden

Afgebakende oeverzones en overstromingsgebieden zijn in de meeste gevallen afgebakend op niet bebouwbare percelen, maar niet altijd. Het gaat om gebieden waar een recht van voorkoop geldt en waar inrichtingswerken worden voorzien in het kader van het waterbeleid.

Meer info

www.integraalwaterbeleid.be

www.waterinfo.be/informatieplicht

woningpas.vlaanderen.be

OVERSTROMINGSRAPPORT 28-05-2024

Identificatie perceel en gebouwen

Gemeente	Mechelen				
Afdeling	2	Sectie	C	Perceelnummer	0120/00F006
Aantal gebouwen op dit perceel	1				
Waterbeheerder(s)	De Vlaamse Waterweg nv - Afdeling Regio Centraal				



Informatie voor het volledige perceel

Parameter	Score
Perceelscore of P-score	B
Gebouwscore of G-score	A
Ligging in Signaalgebied	neen
Ligging in afgebakende oeverzone of afgebakend overstromingsgebied	neen

A: geen overstroming gemodelleerd B: kleine kans op overstromingen onder klimaatverandering C: kleine kans op overstromingen D: middelgrote kans op overstromingen

Te gebruiken symbool voor informatieplicht: geen verplicht symbool

Informatie voor de verschillende gebouwen op het perceel

Gebouw ID	Score
6906820	A

DETAILKAARTEN

Detailkaart Overstromingsgevoelige gebieden pluviaal (door hevige neerslag)



Detailkaart Overstromingsgevoelige gebieden fluviaal (uit waterlopen)



Detailkaart Overstromingsgevoelige gebieden vanuit de zee



Legende

- A - Geen overstroming gemodelleerd
- B - Kleine kans op overstromingen onder klimaatverandering
- C - Kleine kans op overstromingen
- D - Middelgrote kans op overstromingen

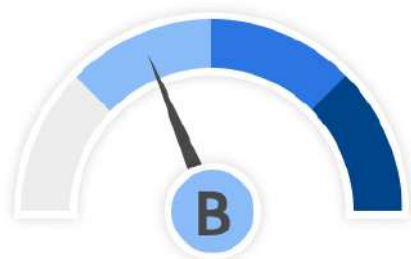
PERCEELSCORE

Detail overstromingsgevoeligheid perceel te Mechelen, afdeling 2, sectie C met perceelnummer 0120/00F006

Alle scores worden op basis van de overstromingskansen geanalyseerd en vervolgens wordt een score toegekend aan uw woning of perceel.

PERCEELSCORE: B

Kleine kans op overstromingen onder klimaatverandering



Intense neerslag
Pluviaal



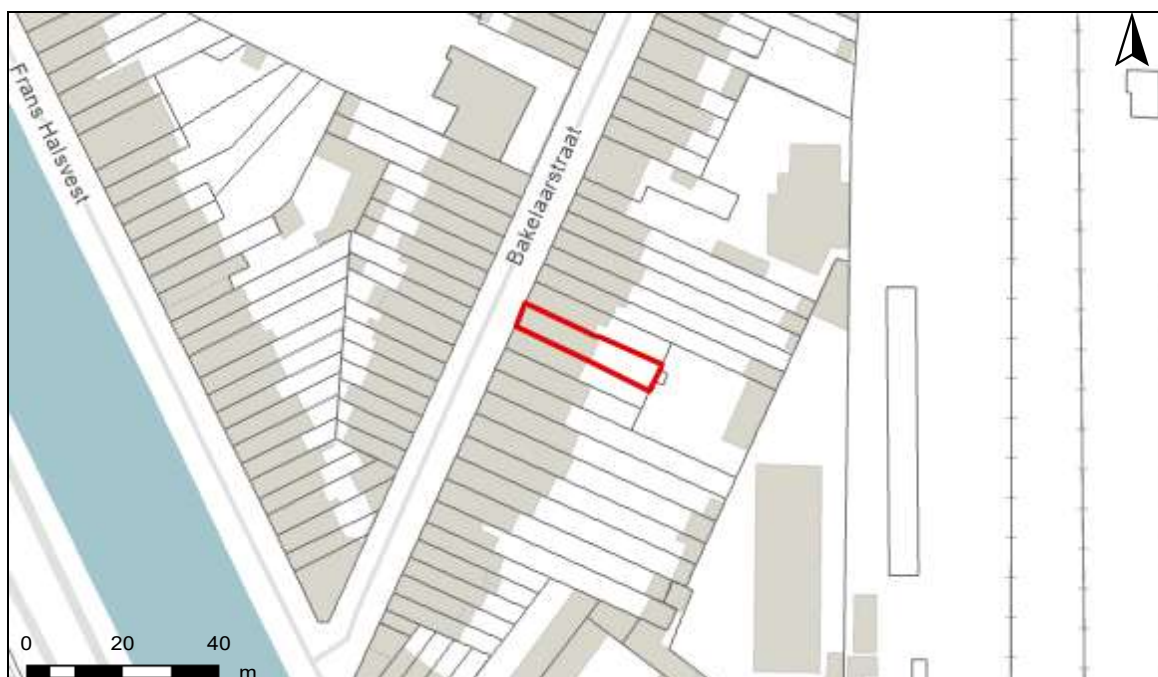
Vanuit waterlopen
Fluviaal



Kustoverstroming
Zee



A: geen overstroming gemodelleerd B: kleine kans op overstromingen onder klimaatverandering C: kleine kans op overstromingen D: middelgrote kans op overstromingen



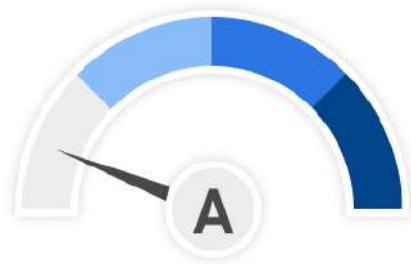
SCORE GEBOUW 6906820

Detail overstromingsgevoeligheid gebouw met ID 6906820

Alle scores worden op basis van de overstromingskansen geanalyseerd en vervolgens wordt een score toegekend aan uw woning of perceel.

GEBOUWSCORE: A

Geen overstroming gemodelleerd



Intense neerslag
Pluviaal



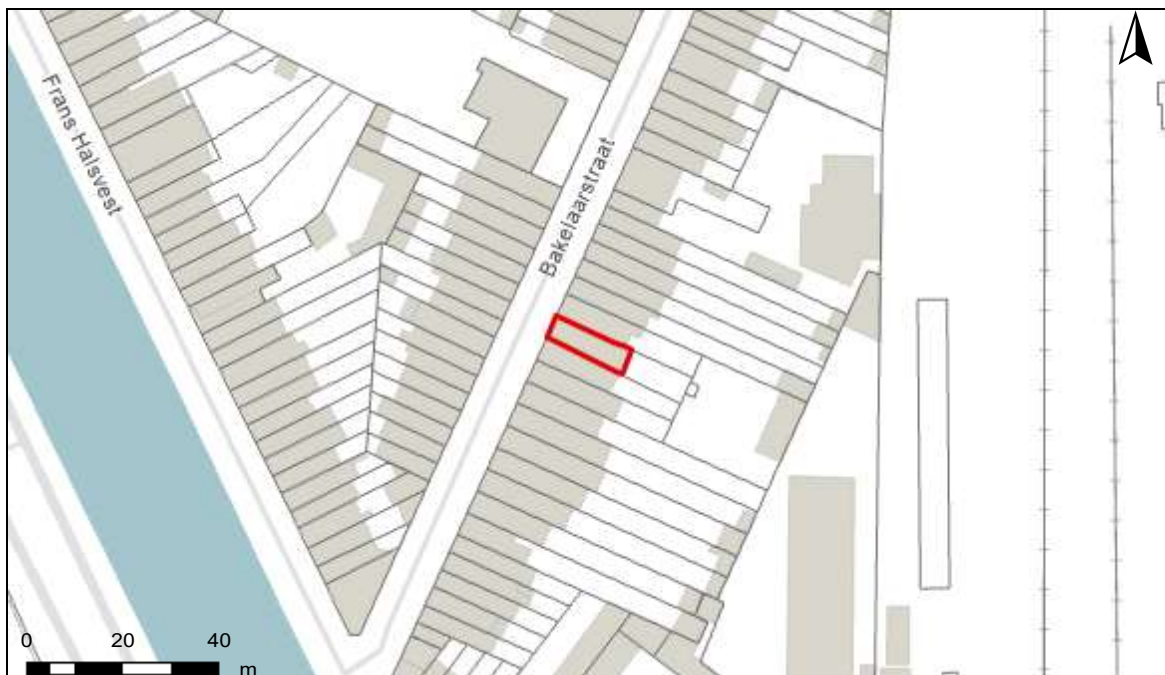
Vanuit waterlopen
Fluviaal



Kustoverstroming
Zee



A: geen overstroming gemodelleerd B: kleine kans op overstromingen onder klimaatverandering C: kleine kans op overstromingen D: middelgrote kans op overstromingen



INFORMATIEPLICHT

Wetgeving informatieplicht

De informatieplicht is opgenomen in art. 1.3.3.3.2 van het waterwetboek ofwel de gecodificeerde decreten betreffende het integraal waterbeleid. De details voor de uitwerking van de informatieplicht zijn opgenomen in hoofdstuk III/1 van het uitvoeringsbesluit watertoets.

Berekening P-score en G-score

Voor de berekening van de P-score wordt bekeken of er overlap is tussen het perceel en de drie overstromingskaarten.

Voor de berekening van de G-score wordt bekeken of er overlap is tussen één van de gebouwen op het perceel met een minimum oppervlakte van 25m² en de drie overstromingskaarten. Er wordt hiervoor een buffer van 1m genomen rond de gebouwen.

Aangezien enkel voor de G-score met een buffer wordt gewerkt, is hiervoor ook overlap mogelijk met de overstromingskaarten buiten het perceel. In dat geval wordt de P-score aangepast naar dezelfde waarde als de G-score.

Overstromingsrobuust gebouwd?

Uw woning kan zich in overstromingsgevoelig gebied bevinden, maar mogelijks is hier reeds rekening mee gehouden bij het bouwen en heeft u dus overstromingsrobuust gebouwd. In dit geval bestaat de mogelijkheid om een deskundige aan te stellen om uw score te laten aanpassen.

Signaalgebieden

Voor signaalgebieden geldt er wettelijk gezien geen informatieplicht, maar het is wel aangewezen om dit ook mee op te nemen bij de communicatie. Signaalgebieden zijn nog niet ontwikkelde gebieden met een harde bestemming zoals woongebied, die ook een belangrijke functie kunnen vervullen tijdens overstromingen. Het gaat om gebieden met een mogelijke tegenstrijdigheid tussen de huidige bestemmingsvoorschriften en de belangen van het watersysteem. Voor verschillende van deze gebieden werd beslist om een bouwvrije opgave te voorzien, omdat het risico tijdens overstromingen te groot is.

Afgebakende oeverzones en afgebakende overstromingsgebieden

Afgebakende oeverzones en overstromingsgebieden zijn in de meeste gevallen afgebakend op niet bebouwbare percelen, maar niet altijd. Het gaat om gebieden waar een recht van voorkoop geldt en waar inrichtingswerken worden voorzien in het kader van het waterbeleid.

Meer info

www.integraalwaterbeleid.be

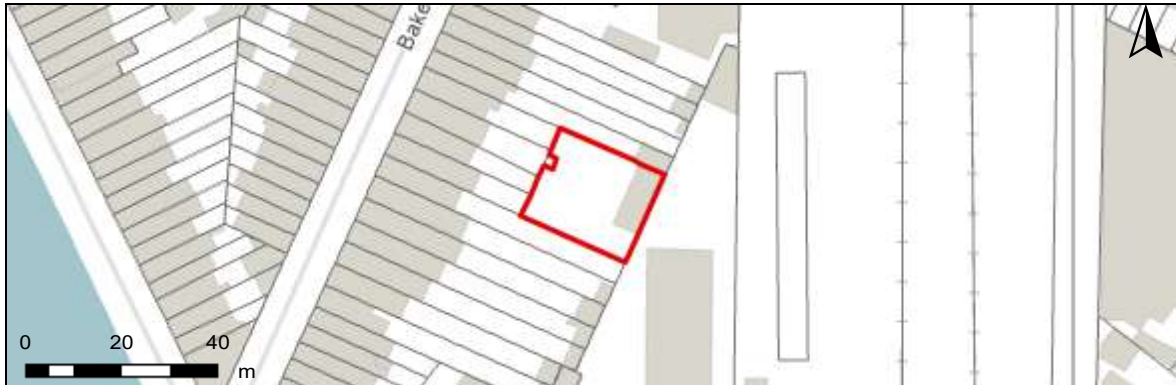
www.waterinfo.be/informatieplicht

woningpas.vlaanderen.be

OVERSTROMINGSRAPPORT 28-05-2024

Identificatie perceel en gebouwen

Gemeente	Mechelen				
Afdeling	2	Sectie	C	Perceelnummer	0120/00G005
Aantal gebouwen op dit perceel	1				
Waterbeheerder(s)	De Vlaamse Waterweg nv - Afdeling Regio Centraal				



Informatie voor het volledige perceel

Parameter	Score
Perceelscore of P-score	B
Gebouwscore of G-score	B
Ligging in Signaalgebied	neen
Ligging in afgebakende oeverzone of afgebakend overstromingsgebied	neen

A: geen overstroming gemodelleerd B: kleine kans op overstromingen onder klimaatverandering C: kleine kans op overstromingen D: middelgrote kans op overstromingen

Te gebruiken symbool voor informatieplicht: geen verplicht symbool

Informatie voor de verschillende gebouwen op het perceel

Gebouw ID	Score
6779619	B

DETAILKAARTEN

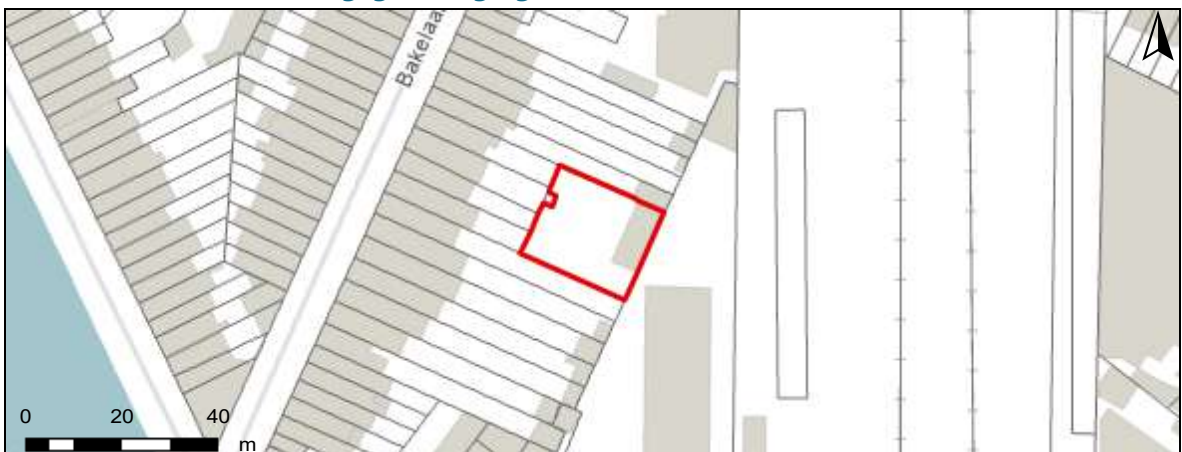
Detailkaart Overstromingsgevoelige gebieden pluviaal (door hevige neerslag)



Detailkaart Overstromingsgevoelige gebieden fluviaal (uit waterlopen)



Detailkaart Overstromingsgevoelige gebieden vanuit de zee



Legende

- A - Geen overstroming gemodelleerd
- B - Kleine kans op overstromingen onder klimaatverandering
- C - Kleine kans op overstromingen
- D - Middelgrote kans op overstromingen

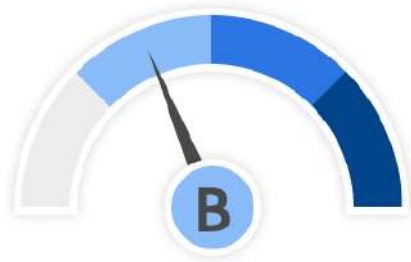
PERCEELSCORE

Detail overstromingsgevoeligheid perceel te Mechelen, afdeling 2, sectie C met perceelnummer 0120/00G005

Alle scores worden op basis van de overstromingskansen geanalyseerd en vervolgens wordt een score toegekend aan uw woning of perceel.

PERCEELSCORE: B

**Kleine kans op overstromingen onder
klimaatverandering**



Intense neerslag
Pluviaal



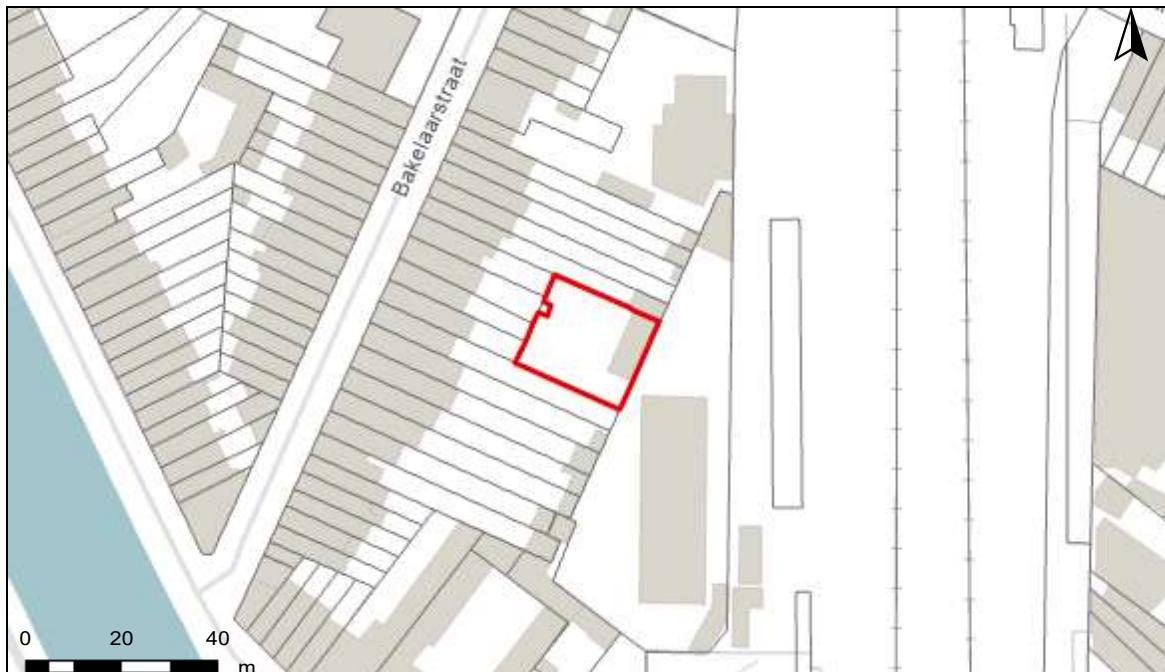
Vanuit waterlopen
Fluviaal



Kustoverstroming
Zee



A: geen overstroming gemodelleerd B: kleine kans op overstromingen onder klimaatverandering C: kleine kans op overstromingen D: middelgrote kans op overstromingen



SCORE GEBOUW 6779619

Detail overstromingsgevoeligheid gebouw met ID 6779619

Alle scores worden op basis van de overstromingskansen geanalyseerd en vervolgens wordt een score toegekend aan uw woning of perceel.

GEBOUWSCORE: B

**Kleine kans op overstromingen onder
klimaatverandering**



Intense neerslag
Pluviaal



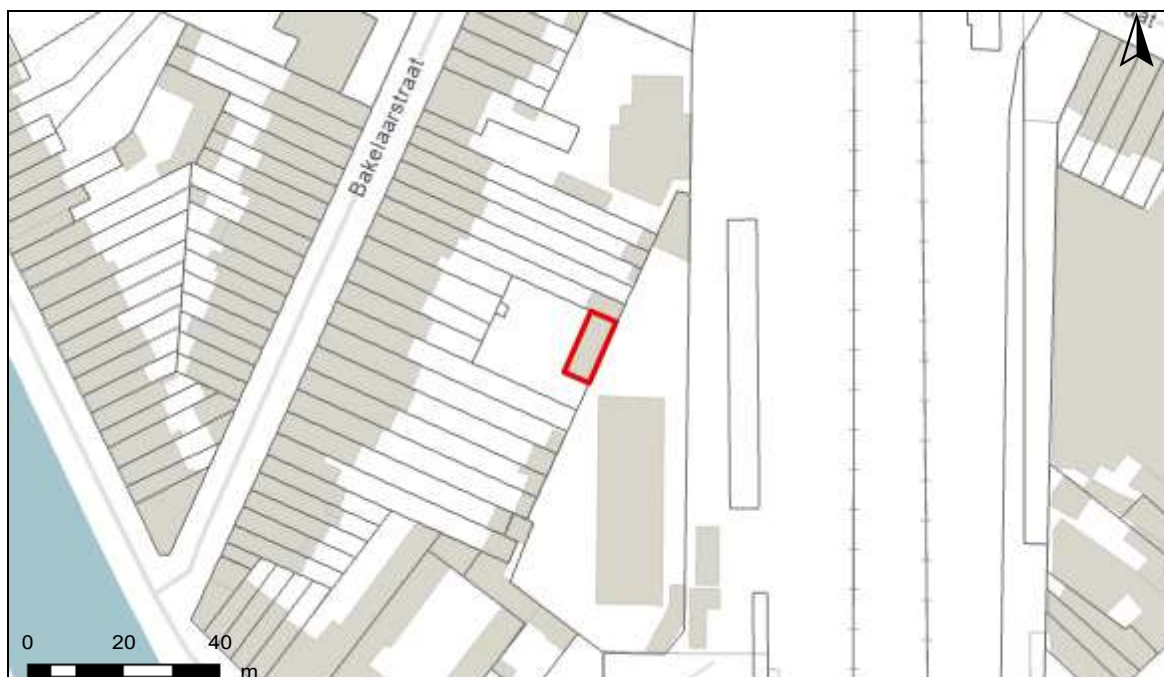
Vanuit waterlopen
Fluviaal



Kustoverstroming
Zee



A: geen overstroming gemodelleerd B: kleine kans op overstromingen onder klimaatverandering C: kleine kans op overstromingen D: middelgrote kans op overstromingen



INFORMATIEPLICHT

Wetgeving informatieplicht

De informatieplicht is opgenomen in art. 1.3.3.3.2 van het waterwetboek ofwel de gecodificeerde decreten betreffende het integraal waterbeleid. De details voor de uitwerking van de informatieplicht zijn opgenomen in hoofdstuk III/1 van het uitvoeringsbesluit watertoets.

Berekening P-score en G-score

Voor de berekening van de P-score wordt bekeken of er overlap is tussen het perceel en de drie overstromingskaarten.

Voor de berekening van de G-score wordt bekeken of er overlap is tussen één van de gebouwen op het perceel met een minimum oppervlakte van 25m² en de drie overstromingskaarten. Er wordt hiervoor een buffer van 1m genomen rond de gebouwen.

Aangezien enkel voor de G-score met een buffer wordt gewerkt, is hiervoor ook overlap mogelijk met de overstromingskaarten buiten het perceel. In dat geval wordt de P-score aangepast naar dezelfde waarde als de G-score.

Overstromingsrobuust gebouwd?

Uw woning kan zich in overstromingsgevoelig gebied bevinden, maar mogelijks is hier reeds rekening mee gehouden bij het bouwen en heeft u dus overstromingsrobuust gebouwd. In dit geval bestaat de mogelijkheid om een deskundige aan te stellen om uw score te laten aanpassen.

Signaalgebieden

Voor signaalgebieden geldt er wettelijk gezien geen informatieplicht, maar het is wel aangewezen om dit ook mee op te nemen bij de communicatie. Signaalgebieden zijn nog niet ontwikkelde gebieden met een harde bestemming zoals woongebied, die ook een belangrijke functie kunnen vervullen tijdens overstromingen. Het gaat om gebieden met een mogelijke tegenstrijdigheid tussen de huidige bestemmingsvoorschriften en de belangen van het watersysteem. Voor verschillende van deze gebieden werd beslist om een bouwvrije opgave te voorzien, omdat het risico tijdens overstromingen te groot is.

Afgebakende oeverzones en afgebakende overstromingsgebieden

Afgebakende oeverzones en overstromingsgebieden zijn in de meeste gevallen afgebakend op niet bebouwbare percelen, maar niet altijd. Het gaat om gebieden waar een recht van voorkoop geldt en waar inrichtingswerken worden voorzien in het kader van het waterbeleid.

Meer info

www.integraalwaterbeleid.be

www.waterinfo.be/informatieplicht

woningpas.vlaanderen.be



Vlaanderen
verbeelding werkt

Vastgoedinlichtingen voor overdracht

VIP-00234220

12402C0120/00F006

VLAANDEREN
DIGITAAL

Over het dossier

Perceel: 12402C0120/00F006
Adres: Bakelaarstraat 30, 2800 Mechelen
Toelichting: P0000
Referentie: VIP-00234220
Uw referentie: 2240477
Aangevraagd op: 28/05/2024 12:14
Afgeleverd door gemeente op: 31/05/2024 10:59

Vragen

Bij elke inlichting vindt u de informatieverstrekker (bron) van de informatie. Neem contact op met deze organisatie bij inhoudelijke vragen.

Stad Mechelen Omgevingsdiensten	vastgoedinformatie@mechelen.be
Agentschap voor Natuur en Bos	natuurenbos@vlaanderen.be
Agentschap Onroerend Erfgoed	inventaris@onroenderfgoed.be
Agentschap Wonen in Vlaanderen	vlokdata@vlaanderen.be
Vlaamse Milieumaatschappij	Zoneringsplannen: zoning@vmm.be Andere: info@vmm.be
DOV	meldpunt@dov.vlaanderen.be
Agentschap voor Innoveren en Ondernemen	gis@vlaio.be

Overheidsplannen

Het lokaal bestuur voegt hier inlichtingen toe voor zover gekend in hun gemeentelijk plannenregister. Wanneer een inlichting geen impact heeft op het vastgoed tonen we bij de inlichting 'Niet van toepassing'. Andere inlichtingen kunnen in sommige gevallen verouderd zijn. Zo kan bv. een gewestplan 'van toepassing' zijn maar vervangen de voorschriften van een ruimtelijk uitvoeringsplan (RUP) deze van het gewestplan.

Informatie over gewestelijke rooilijnplannen is nog niet digitaal te verkrijgen. Voor een perceel gelegen langs een gewest- of autosnelweg kan advies gevraagd worden via [het webportaal van Agentschap Wegen & Verkeer](#).

Gewestplan

Referentie:	GWP_02000_222_00015_00001
Beschrijving:	origineel gewestplan Mechelen
Bestemmingen:	woongebieden
Interpreteerbaar wegens schaal:	Neen
Planfase:	
Status:	Besluit tot goedkeuring
Datum:	05/08/1976
Externe documentatie:	<ul style="list-style-type: none">• https://dsi.omgeving.vlaanderen.be/fiche-detail/1e301c22-fa8a-4bdc-96af-4ab8caeedc40• https://download.dsi.omgeving.vlaanderen.be/be.vl.omg.dsi.stukonderdeel.GWP_02000_222_00015_00001.BG.1.Dossierstuk.SV.1#page=1

Bron: Lokaal bestuur (bevraagd 28/05/2024)

Algemeen plan van aanleg

Niet van toepassing

Bron: Lokaal bestuur (bevraagd 28/05/2024)

Bijzonder plan van aanleg

Niet van toepassing

Bron: Lokaal bestuur (bevraagd 28/05/2024)

Gewestelijk ruimtelijk uitvoeringsplan

Referentie:	RUP_02000_212_00132_00001
Beschrijving:	Afbakening regionaalstedelijk gebied Mechelen
Bestemmingen:	Afbakeningslijn regionaalstedelijk gebied
Planfase:	
Status:	Natraject

Datum: 18/07/2008

Bron: Lokaal bestuur (bevraagd 28/05/2024)

Provinciaal ruimtelijk uitvoeringsplan

Niet van toepassing

Bron: Lokaal bestuur (bevraagd 28/05/2024)

Gemeentelijk ruimtelijk uitvoeringsplan

Niet van toepassing

Bron: Lokaal bestuur (bevraagd 28/05/2024)

Gewestelijke verordening

Beschrijving: Gewestelijke stedenbouwkundige verordening inzake openluchtrecreatieve verblijven en de inrichting van gebieden voor dergelijke verblijven

Referentie: SVO_02000_233_00002_00001

Planfase:

Status: Besluit tot goedkeuring

Datum: 08/07/2005

Verordening type: Stedenbouwkundige verordening

Externe documentatie:

- <https://dsi.omgeving.vlaanderen.be/fiche-detail/962f3d60-2042-4335-a136-98a9d6da5e3b>

Bron: Lokaal bestuur (bevraagd 28/05/2024)

Gewestelijke verordening

Beschrijving: Gewestelijke stedenbouwkundige verordening inzake breedband

Referentie: SVO_02000_233_00005_00001

Planfase:

Status: Besluit tot goedkeuring

Datum: 09/06/2017

Verordening type: Stedenbouwkundige verordening

Externe documentatie:

- <https://dsi.omgeving.vlaanderen.be/fiche-detail/d84cebac-a259-458b-9562-a212e87a3359>

Bron: Lokaal bestuur (bevraagd 28/05/2024)

Gewestelijke verordening

Beschrijving: Gewestelijke stedenbouwkundige verordening inzake hemelwater

Referentie: SVO_02000_233_00006_00001

Planfase:

Status: Besluit tot goedkeuring
Datum: 10/02/2023

Verordening type: Stedenbouwkundige verordening

Externe documentatie: <https://dsi.omgeving.vlaanderen.be/fiche-detail/f91466b7-3ba6-45d4-a101-ccca7b1ebc58>

Bron: Lokaal bestuur (bevraagd 28/05/2024)

Gewestelijke verordening

Beschrijving: Gewestelijke stedenbouwkundige verordening voor publiciteitsinrichtingen

Referentie: SVO_02000_233_00007_00001

Planfase:

Status: Besluit tot goedkeuring
Datum: 12/05/2023

Verordening type: Stedenbouwkundige verordening

Externe documentatie: <https://dsi.omgeving.vlaanderen.be/fiche-detail/8629599a-e3e6-48eb-82de-9ded6a3fd847>

Bron: Lokaal bestuur (bevraagd 28/05/2024)

Gewestelijke verordening

Beschrijving: Gewestelijke stedenbouwkundige verordening inzake toegankelijkheid

Referentie: SVO_02000_233_00003_00001

Planfase:

Status: Besluit tot goedkeuring
Datum: 05/06/2009

Verordening type: Stedenbouwkundige verordening

Externe documentatie: <https://dsi.omgeving.vlaanderen.be/fiche-detail/b01e664a-c9f9-4c29-8bf2-d5b433fd9f01>

Bron: Lokaal bestuur (bevraagd 28/05/2024)

Gewestelijke verordening

Beschrijving: Gewestelijke stedenbouwkundige verordening inzake hemelwaterputten, infiltratievoorzieningen, buffervoorzieningen en gescheiden lozing van afvalwater en hemelwater

Referentie: SVO_02000_233_00004_00001

Planfase:

Status: Besluit tot goedkeuring
Datum: 05/07/2013

Verordening type: Stedenbouwkundige verordening

Externe documentatie:

- <https://dsi.omgeving.vlaanderen.be/fiche-detail/5bc7ca95-7d3f-4bf6-9e10-980050de8010>

Bron: Lokaal bestuur (bevraagd 28/05/2024)

Gewestelijke verordening

Beschrijving: Algemene bouwverordening inzake wegen voor voetgangersverkeer

Referentie: BVO_02000_231_00001_00001

Planfase:

Status: Besluit tot goedkeuring
Datum: 29/04/1997

Verordening type: Bouw verordening

Externe documentatie:

- <https://dsi.omgeving.vlaanderen.be/fiche-detail/681cad40-f9bc-48ae-906c-831b18f8e366>

Bron: Lokaal bestuur (bevraagd 28/05/2024)

Provinciale verordening

Niet van toepassing

Bron: Lokaal bestuur (bevraagd 28/05/2024)

Gemeentelijke verordening

Beschrijving: Algemene Stedenbouwkundige Verordening

Referentie: SVO_12025_233_00011_00001

Planfase:

Status: Definitieve vaststelling
Datum: 18/12/2023

Verordening type: Stedenbouwkundige verordening

Externe documentatie:

- <https://dsi.omgeving.vlaanderen.be/fiche-detail/6a1b6aee-2764-4502-ae28-59919d757795>

Bron: Lokaal bestuur (bevraagd 28/05/2024)

Gemeentelijk Rooilijnplan

Dit betekent niet dat het perceel niet getroffen is door de rooilijn, maar dat er geen gemeentelijk rooilijnplan gekend is in het plannenregister dat impact heeft op de omgeving van het perceel.

Niet van toepassing

Bron: Lokaal bestuur (bevraagd 31/05/2024)

Gemeentelijk Onteigeningsplan

Niet van toepassing

Bron: Lokaal bestuur (bevraagd 31/05/2024)

Ruil- of herverkavelingsplan

Niet van toepassing

Bron: Lokaal bestuur (bevraagd 28/05/2024)

Complex project

Niet van toepassing

Bron: Lokaal bestuur (bevraagd 28/05/2024)

Soort weg waarlangs het perceel gelegen is

Enkel indien de wegbeheerder een lokaal bestuur is, wordt informatie over rooilijn- en onteigeningsplannen opgenomen in de inlichtingen 'gemeentelijk rooilijnplan' en 'gemeentelijk onteigeningsplan'. Bij elke andere wegbeheerder neemt de aanvrager best contact op met deze organisatie voor meer informatie over de aanwezige rooilijn- en/of onteigeningsplannen.

Weg klasse:	Weg bestaande uit een rijbaan
Weg categorie:	Lokale weg type 3
Straat naam:	Bakelaarstraat
Toegankelijkheid:	Openbare weg
Beherende instantie:	Lokaal bestuur

Bron: Lokaal bestuur (bevraagd 31/05/2024)

Vergunningen

Het lokaal bestuur voegt hier inlichtingen toe voor zover gekend in hun gemeentelijk vergunningenregister, inclusief lopende vergunningen. Vergunningsaanvragen stopgezet door de aanvrager worden niet getoond.

Stedenbouwkundige vergunning

Niet van toepassing

Bron: Lokaal bestuur (bevraagd 28/05/2024)

Stedenbouwkundige melding

Niet van toepassing

Bron: Lokaal bestuur (bevraagd 28/05/2024)

Verkavelingsvergunning

Niet van toepassing

Bron: Lokaal bestuur (bevraagd 28/05/2024)

Vergund Geachte Gebouwen

Niet van toepassing

Bron: Lokaal bestuur (bevraagd 28/05/2024)

Milieuvergunning

Niet van toepassing

Bron: Lokaal bestuur (bevraagd 29/05/2024)

Omgevingsvergunning

Niet van toepassing

Bron: Lokaal bestuur (bevraagd 28/05/2024)

Stedenbouwkundige Overtreding

Niet van toepassing

Bron: Lokaal bestuur (bevraagd 28/05/2024)

Stedenbouwkundig attest

Niet van toepassing

Bron: Lokaal bestuur (bevraagd 28/05/2024)

Planologisch Attest

Niet van toepassing

Bron: Lokaal bestuur (bevraagd 28/05/2024)

Splitsing

Niet van toepassing

Bron: Lokaal bestuur (bevraagd 28/05/2024)

Milieu

Zoneringsplan

Bestemming: Centraal gebied

Bron: VMM / DOV (bevraagd 28/05/2024)

Risicogrond

Niet van toepassing

Bron: Lokaal bestuur (bevraagd 29/05/2024)

Natuur

Mogelijks verleende het Agentschap voor Natuur en Bos kapmachtigingen voor dit perceel. Deze informatie is nog niet digitaal te verkrijgen. Een aparte opzoeking in de databank van het Agentschap voor Natuur en Bos is hiervoor noodzakelijk. Voor meer informatie, neem contact op met natuurenbos@vlaanderen.be.

Vogelrichtlijng gebied

Niet van toepassing

[Bekijk op kaart](#)

Bron: Agentschap voor Natuur & Bos (bevraagd 28/05/2024)

Habitatrichtlijng gebied

Niet van toepassing

[Bekijk op kaart](#)

Bron: Agentschap voor Natuur & Bos (bevraagd 28/05/2024)

VEN- en IVON-gebied

Niet van toepassing

[Bekijk op kaart](#)

Bron: Agentschap voor Natuur & Bos (bevraagd 28/05/2024)

Beschermd duingebied

Niet van toepassing

[Bekijk op kaart](#)

Bron: Agentschap voor Natuur & Bos (bevraagd 28/05/2024)

Beschermd waterwinningsgebied

Niet van toepassing

[Bekijk op kaart](#)

Bron: VMM / DOV (bevraagd 28/05/2024)

Overstromingsgevoeligheid

Beheerders: De Vlaamse Waterweg nv - Afdeling Regio Centraal

Perceel score:

Globale score:	B
Pluviaal:	B
Fluviaal:	B
Kust:	A

Gebouw score:

Globale score:	A
Pluviaal:	A
Fluviaal:	A
Kust:	A

Gebouwen:

Id:	6906820
Score:	
Globale score:	A
Pluviaal:	A
Fluviaal:	A
Kust:	A

Externe documentatie:

- <https://www.waterinfo.be/informatieplicht?capakey=12402C0120/00F006>

[Bekijk op kaart](#)

Bron: Vlaamse Milieumaatschappij (bevraagd 28/05/2024)

Overstromingsgebied en oeverzone

Niet van toepassing

[Bekijk op kaart](#)

Bron: Vlaamse Milieumaatschappij (bevraagd 28/05/2024)

Risicozone voor overstromingen

Niet van toepassing

[Bekijk op kaart](#)

Bron: Vlaamse Milieumaatschappij (bevraagd 28/05/2024)

Signaalgebied

Niet van toepassing

[Bekijk op kaart](#)

Bron: Vlaamse Milieumaatschappij (bevraagd 28/05/2024)

Natuurbeheerplan

Niet van toepassing

[Bekijk op kaart](#)

Bron: Agentschap voor Natuur & Bos (bevraagd 28/05/2024)

Gemeentelijke kapmachtiging

Niet van toepassing

Bron: Lokaal bestuur (bevraagd 28/05/2024)

Natuurinrichtingsproject

Niet van toepassing

[Bekijk op kaart](#)

Bron: Vlaamse Landmaatschappij (bevraagd 28/05/2024)

Grondverschuivingsgevoeligheid

Niet van toepassing

[Bekijk op kaart](#)

Bron: DOV (bevraagd 28/05/2024)

Grond- en pandenbeleid

Informatie over 'Leegstaande bedrijfsruimten groter dan 500m' is nog niet digitaal te verkrijgen. Voor meer informatie, neem contact op met omgeving@vlaanderen.be.

We geven volgende inlichtingen mee voor alle gebouweenheden gelegen op het aangevraagde perceel: 'Herstelvordering', 'Conformiteitsattest' en 'Onbewoond & ongeschikt'. Het is aan de aanvrager om zelf de nodige interpretatie te doen.

Onbewoonbare- en ongeschikte woning

Niet van toepassing

[Bekijk op kaart](#)

Bron: Wonen in Vlaanderen (bevraagd 28/05/2024)

Herstelvordering

Niet van toepassing

[Bekijk op kaart](#)

Bron: Wonen in Vlaanderen (bevraagd 28/05/2024)

Conformiteitsattest

Niet van toepassing

[Bekijk op kaart](#)

Bron: Wonen in Vlaanderen (bevraagd 28/05/2024)

Leegstaande en verwaarloosde gebouwen

Niet van toepassing

Bron: Lokaal bestuur (bevraagd 28/05/2024)

Leegstaande en verwaarloosde bedrijfsruimten

Niet van toepassing

Bron: Lokaal bestuur (bevraagd 28/05/2024)

Brownfield

Niet van toepassing

[Bekijk op kaart](#)

Bron: Agentschap Innoveren en Ondernemen (bevraagd 28/05/2024)

Bedrijventerrein

Niet van toepassing

[Bekijk op kaart](#)

Bron: Agentschap Innoveren en Ondernemen (bevraagd 28/05/2024)

Onroerend Erfgoed

Onroerend Erfgoed

Aanduidingstype:	Vastgesteld bouwkundig erfgoed
Beschrijving:	Stadswoningen met faiencebekleding
Referentie:	109293
Geldigheid startdatum:	29/03/2019
Externe documentatie:	<ul style="list-style-type: none">https://id.erfgoed.net/aanduidingsobjecten/109293

[Bekijk op kaart](#)

Bron: Onroerend Erfgoed (bevraagd 28/05/2024)

Lokaal Onroerend Erfgoed

Niet van toepassing

Bron: Lokaal bestuur (bevraagd 28/05/2024)

Wettelijke Erfdienstbaarheden van Openbaar Nut

Het lokaal bestuur vult de wettelijke erfdiensbaarheden van openbaar nut in voor zover ze bij hen gekend zijn. Het is aan de aanvrager om indien nodig bijkomende opvragingen te doen (bv. bij nutsmaatschappijen).

Opgelet: naast wettelijke erfdiensbaarheden van openbaar nut kunnen ook natuurlijke, conventionele of private erfdiensbaarheden van toepassing zijn die niet opgenomen zijn.

Wettelijke Erfdienstbaarheid van Openbaar Nut

Niet van toepassing

Bron: Lokaal bestuur (bevraagd 31/05/2024)

Gemeentelijke heffingen

Mogelijks worden niet alle relevante inlichtingen over gemeentelijke heffingen door het lokaal bestuur opgenomen in dit dossier. Consulteer de gemeentelijke website of contacteer het lokaal bestuur voor meer informatie.

Opgelet: naast gemeentelijke kunnen ook federale en gewestelijke heffingen van toepassing zijn die niet opgenomen zijn.

Gemeentelijke heffing

Niet van toepassing

Bron: Lokaal bestuur (bevraagd 29/05/2024)

Toelichting bij 'Vastgoedinlichtingen voor overdracht'

Dit product bevat bij de Vlaamse overheid beschikbare vastgoedinformatie afkomstig uit bronnen van informatieverstrekkers. 'Vastgoedinlichtingen voor overdracht' bevat mogelijk niet alle benodigde informatie om aan de informatieverplichtingen van een aanvrager (of zijn opdrachtgever) in het kader van een vastgoedtransactie te voldoen. Het is de verantwoordelijkheid van de aanvrager (bv. koper, notaris of vastgoedmakelaar) om de informatie te controleren en waar nodig verdere opzoekingen en opvragingen te doen.

De vastgoedinformatie (inlichtingen) wordt (worden) ter beschikking gesteld door verschillende informatieverstrekkers: hetzij de lokale besturen zelf (decentraal), hetzij bepaalde agentschappen of departementen van de Vlaamse Overheid (centraal).

Elke informatieverstrekker is verantwoordelijk voor zijn datakwaliteit. In het algemeen overzicht van de inlichtingen op de gebruikersomgeving kan de informatieverstrekker van de specifieke inlichting geconsulteerd worden. De inlichtingen waar centrale bronnen de informatieverstrekkers zijn, worden automatisch verrijkt door het Vastgoedinformatieplatform. Het Vastgoedinformatieplatform doet een automatische bevraging van de centrale bronnen (informatieverstrekkers) met een negatieve perceelbuffer tot 0,2 meter om te vermijden dat er door aanpassingen aan de percelenkaart van het Grootchalig Referentiebestand kaartlagen aangesproken worden die tot andere percelen behoren. In uitzonderlijke gevallen is het toch mogelijk dat door geometrische onnauwkeurigheden onvolledige of incorrecte informatie wordt meegegeven. Het is aan de aanvrager om zelf in te schatten wat de impact is op het bevrage perceel en het gebruik van de vastgoedinformatie(inlichtingen).

Alle vastgoedinformatie (inlichtingen) wordt (worden), tenzij anders aangegeven in de velden van de inlichting, op dit moment aangeboden op perceelniveau (bv. bij inlichtingen onbewoond & ongeschikt, conformiteitsattest en herstelvordering wordt er nog geen rekening gehouden met de door de aanvrager geselecteerde gebouweenheid). U dient zelf na te gaan wat de impact hiervan is voor het bevrage perceel en het gebruik van de vastgoedinformatie(inlichtingen).

'Vastgoedinlichtingen voor overdracht' bevat verplichte (standaard opgenomen) en optionele (niet standaard door elk lokaal bestuur opgenomen bv. gemeentelijke heffingen, erfdienstbaarheden, ...) vastgoedinformatie. Per inlichting zijn er verplichte (standaard opgenomen) en optionele (niet standaard door elk bestuur opgenomen) velden. De aanvrager dient contact op te nemen met de informatieverstrekker voor eventuele benodigde ontbrekende informatie.

Voor bepaalde inlichtingen maken we het mogelijk om via de toegevoegde link naar de Geopunt-kaart een visuele interpretatie te doen. Deze kaart is dynamisch waardoor het mogelijk is dat de visualisatie verschilt van het oorspronkelijk opgehaalde informatie zoals weergegeven in de PDF.

Wenst u meer duiding over wat elke rubriek en elke inlichting precies inhoudt? Bekijk dit overzicht en klik door op de naam ervan voor meer informatie: <https://bit.ly/3Vy0NsR>

Heeft u inhoudelijke vragen over de aangeleverde vastgoedinformatie (inlichtingen)? Neem contact op met de informatieverstrekker van de betreffende inlichting (te vinden in het overzicht uit het vorige punt en hier: <https://bit.ly/3T9TxSD>)

Heeft u het vermoeden dat bepaalde informatie niet correct is? Vraag een nazicht op via het bevoegde lokale bestuur.

Deze en meer gebruikersvoorwaarden zijn na te lezen op de Vastgoedinformatieplatform Gebruikersomgeving: <https://bit.ly/3D2JOCY>

Indien u verdere vragen heeft over deze gebruiksvoorwaarden, kan u contact opnemen met ons via: vastgoedinformatieplatform@vlaanderen.be



Vlaanderen
verbeelding werkt

Vastgoedinlichtingen voor overdracht

VIP-00234221

12402C0120/00G005

VLAANDEREN
DIGITAAL

Over het dossier

Perceel: 12402C0120/00G005
Adres: niet gekend
Toelichting: P0000
Referentie: VIP-00234221
Uw referentie: 2240477
Aangevraagd op: 28/05/2024 12:14
Afgeleverd door gemeente op: 31/05/2024 11:11

Vragen

Bij elke inlichting vindt u de informatieverstrekker (bron) van de informatie. Neem contact op met deze organisatie bij inhoudelijke vragen.

Stad Mechelen Omgevingsdiensten	vastgoedinformatie@mechelen.be
Agentschap voor Natuur en Bos	natuurenbos@vlaanderen.be
Agentschap Onroerend Erfgoed	inventaris@onroenderfgoed.be
Agentschap Wonen in Vlaanderen	vlokdata@vlaanderen.be
Vlaamse Milieumaatschappij	Zoneringsplannen: zoning@vmm.be Andere: info@vmm.be
DOV	meldpunt@dov.vlaanderen.be
Agentschap voor Innoveren en Ondernemen	gis@vlaio.be

Overheidsplannen

Het lokaal bestuur voegt hier inlichtingen toe voor zover gekend in hun gemeentelijk plannenregister. Wanneer een inlichting geen impact heeft op het vastgoed tonen we bij de inlichting 'Niet van toepassing'. Andere inlichtingen kunnen in sommige gevallen verouderd zijn. Zo kan bv. een gewestplan 'van toepassing' zijn maar vervangen de voorschriften van een ruimtelijk uitvoeringsplan (RUP) deze van het gewestplan.

Informatie over gewestelijke rooilijnplannen is nog niet digitaal te verkrijgen. Voor een perceel gelegen langs een gewest- of autosnelweg kan advies gevraagd worden via [het webportaal van Agentschap Wegen & Verkeer](#).

Gewestplan

Referentie: GWP_02000_222_00015_00001

Beschrijving: origineel gewestplan Mechelen

Bestemmingen: woongebieden

Interpreteerbaar wegens schaal: Neen

Planfase:

Status: Besluit tot goedkeuring

Datum: 05/08/1976

Externe documentatie:

- <https://dsi.omgeving.vlaanderen.be/fiche-detail/1e301c22-fa8a-4bdc-96af-4ab8caeedc40>
- https://download.dsi.omgeving.vlaanderen.be/be.vl.omg.dsi.stukonderdeel.GWP_02000_222_00015_00001.BG.1.Dossierstuk.SV.1#page=1

Bron: Lokaal bestuur (bevraagd 28/05/2024)

Algemeen plan van aanleg

Niet van toepassing

Bron: Lokaal bestuur (bevraagd 28/05/2024)

Bijzonder plan van aanleg

Niet van toepassing

Bron: Lokaal bestuur (bevraagd 28/05/2024)

Gewestelijk ruimtelijk uitvoeringsplan

Referentie: RUP_02000_212_00132_00001

Beschrijving: Afbakening regionaalstedelijk gebied Mechelen

Bestemmingen: Afbakeningslijn regionaalstedelijk gebied

Planfase:

Status: Natraject

Datum: 18/07/2008

Bron: Lokaal bestuur (bevraagd 28/05/2024)

Provinciaal ruimtelijk uitvoeringsplan

Niet van toepassing

Bron: Lokaal bestuur (bevraagd 28/05/2024)

Gemeentelijk ruimtelijk uitvoeringsplan

Niet van toepassing

Bron: Lokaal bestuur (bevraagd 28/05/2024)

Gewestelijke verordening

Beschrijving: Gewestelijke stedenbouwkundige verordening inzake openluchtrecreatieve verblijven en de inrichting van gebieden voor dergelijke verblijven

Referentie: SVO_02000_233_00002_00001

Planfase:

Status: Besluit tot goedkeuring

Datum: 08/07/2005

Verordening type: Stedenbouwkundige verordening

Externe documentatie:

- <https://dsi.omgeving.vlaanderen.be/fiche-detail/962f3d60-2042-4335-a136-98a9d6da5e3b>

Bron: Lokaal bestuur (bevraagd 28/05/2024)

Gewestelijke verordening

Beschrijving: Gewestelijke stedenbouwkundige verordening inzake breedband

Referentie: SVO_02000_233_00005_00001

Planfase:

Status: Besluit tot goedkeuring

Datum: 09/06/2017

Verordening type: Stedenbouwkundige verordening

Externe documentatie:

- <https://dsi.omgeving.vlaanderen.be/fiche-detail/d84cebac-a259-458b-9562-a212e87a3359>

Bron: Lokaal bestuur (bevraagd 28/05/2024)

Gewestelijke verordening

Beschrijving: Gewestelijke stedenbouwkundige verordening inzake hemelwater

Referentie: SVO_02000_233_00006_00001

Planfase:

Status: Besluit tot goedkeuring
Datum: 10/02/2023

Verordening type: Stedenbouwkundige verordening

Externe documentatie: <https://dsi.omgeving.vlaanderen.be/fiche-detail/f91466b7-3ba6-45d4-a101-ccca7b1ebc58>

Bron: Lokaal bestuur (bevraagd 28/05/2024)

Gewestelijke verordening

Beschrijving: Gewestelijke stedenbouwkundige verordening voor publiciteitsinrichtingen

Referentie: SVO_02000_233_00007_00001

Planfase:

Status: Besluit tot goedkeuring
Datum: 12/05/2023

Verordening type: Stedenbouwkundige verordening

Externe documentatie: <https://dsi.omgeving.vlaanderen.be/fiche-detail/8629599a-e3e6-48eb-82de-9ded6a3fd847>

Bron: Lokaal bestuur (bevraagd 28/05/2024)

Gewestelijke verordening

Beschrijving: Gewestelijke stedenbouwkundige verordening inzake toegankelijkheid

Referentie: SVO_02000_233_00003_00001

Planfase:

Status: Besluit tot goedkeuring
Datum: 05/06/2009

Verordening type: Stedenbouwkundige verordening

Externe documentatie: <https://dsi.omgeving.vlaanderen.be/fiche-detail/b01e664a-c9f9-4c29-8bf2-d5b433fd9f01>

Bron: Lokaal bestuur (bevraagd 28/05/2024)

Gewestelijke verordening

Beschrijving: Gewestelijke stedenbouwkundige verordening inzake hemelwaterputten, infiltratievoorzieningen, buffervoorzieningen en gescheiden lozing van afvalwater en hemelwater

Referentie: SVO_02000_233_00004_00001

Planfase:

Status: Besluit tot goedkeuring
Datum: 05/07/2013

Verordening type: Stedenbouwkundige verordening

Externe documentatie:

- <https://dsi.omgeving.vlaanderen.be/fiche-detail/5bc7ca95-7d3f-4bf6-9e10-980050de8010>

Bron: Lokaal bestuur (bevraagd 28/05/2024)

Gewestelijke verordening

Beschrijving: Algemene bouwverordening inzake wegen voor voetgangersverkeer

Referentie: BVO_02000_231_00001_00001

Planfase:

Status: Besluit tot goedkeuring
Datum: 29/04/1997

Verordening type: Bouw verordening

Externe documentatie:

- <https://dsi.omgeving.vlaanderen.be/fiche-detail/681cad40-f9bc-48ae-906c-831b18f8e366>

Bron: Lokaal bestuur (bevraagd 28/05/2024)

Provinciale verordening

Niet van toepassing

Bron: Lokaal bestuur (bevraagd 28/05/2024)

Gemeentelijke verordening

Beschrijving: Algemene Stedenbouwkundige Verordening

Referentie: SVO_12025_233_00011_00001

Planfase:

Status: Definitieve vaststelling
Datum: 18/12/2023

Verordening type: Stedenbouwkundige verordening

Externe documentatie:

- <https://dsi.omgeving.vlaanderen.be/fiche-detail/6a1b6aee-2764-4502-ae28-59919d757795>

Bron: Lokaal bestuur (bevraagd 28/05/2024)

Gemeentelijk Rooilijnplan

Dit betekent niet dat het perceel niet getroffen is door de rooilijn, maar dat er geen gemeentelijk rooilijnplan gekend is in het plannenregister dat impact heeft op de omgeving van het perceel.

Niet van toepassing

Bron: Lokaal bestuur (bevraagd 31/05/2024)

Gemeentelijk Onteigeningsplan

Niet van toepassing

Bron: Lokaal bestuur (bevraagd 31/05/2024)

Ruil- of herverkavelingsplan

Niet van toepassing

Bron: Lokaal bestuur (bevraagd 28/05/2024)

Complex project

Niet van toepassing

Bron: Lokaal bestuur (bevraagd 28/05/2024)

Soort weg waarlangs het perceel gelegen is

Niet van toepassing

Bron: Lokaal bestuur (bevraagd 31/05/2024)

Vergunningen

Het lokaal bestuur voegt hier inlichtingen toe voor zover gekend in hun gemeentelijk vergunningenregister, inclusief lopende vergunningen. Vergunningsaanvragen stopgezet door de aanvrager worden niet getoond.

Stedenbouwkundige vergunning

Niet van toepassing

Bron: Lokaal bestuur (bevraagd 28/05/2024)

Stedenbouwkundige melding

Niet van toepassing

Bron: Lokaal bestuur (bevraagd 28/05/2024)

Verkavelingsvergunning

Niet van toepassing

Bron: Lokaal bestuur (bevraagd 28/05/2024)

Vergund Geachte Gebouwen

Niet van toepassing

Bron: Lokaal bestuur (bevraagd 28/05/2024)

Milieuvergunning

Niet van toepassing

Bron: Lokaal bestuur (bevraagd 29/05/2024)

Omgevingsvergunning

Niet van toepassing

Bron: Lokaal bestuur (bevraagd 28/05/2024)

Stedenbouwkundige Overtreding

Niet van toepassing

Bron: Lokaal bestuur (bevraagd 28/05/2024)

Stedenbouwkundig attest

Niet van toepassing

Bron: Lokaal bestuur (bevraagd 28/05/2024)

Planologisch Attest

Niet van toepassing

Bron: Lokaal bestuur (bevraagd 28/05/2024)

Splitsing

Niet van toepassing

Bron: Lokaal bestuur (bevraagd 28/05/2024)

Milieu

Zoneringsplan

Bestemming: Centraal gebied

Bron: VMM / DOV (bevraagd 28/05/2024)

Risicogrond

Niet van toepassing

Bron: Lokaal bestuur (bevraagd 29/05/2024)

Natuur

Mogelijks verleende het Agentschap voor Natuur en Bos kapmachtigingen voor dit perceel. Deze informatie is nog niet digitaal te verkrijgen. Een aparte opzoeking in de databank van het Agentschap voor Natuur en Bos is hiervoor noodzakelijk. Voor meer informatie, neem contact op met natuurenbos@vlaanderen.be.

Vogelrichtlijngebied

Niet van toepassing

[Bekijk op kaart](#)

Bron: Agentschap voor Natuur & Bos (bevraagd 28/05/2024)

Habitatrichtlijngebied

Niet van toepassing

[Bekijk op kaart](#)

Bron: Agentschap voor Natuur & Bos (bevraagd 28/05/2024)

VEN- en IVON-gebied

Niet van toepassing

[Bekijk op kaart](#)

Bron: Agentschap voor Natuur & Bos (bevraagd 28/05/2024)

Beschermd duingebied

Niet van toepassing

[Bekijk op kaart](#)

Bron: Agentschap voor Natuur & Bos (bevraagd 28/05/2024)

Beschermd waterwinningsgebied

Niet van toepassing

[Bekijk op kaart](#)

Bron: VMM / DOV (bevraagd 28/05/2024)

Overstromingsgevoeligheid

Beheerders: De Vlaamse Waterweg nv - Afdeling Regio Centraal

Perceel score:

Globale score:	B
Pluviaal:	B
Fluviaal:	B
Kust:	A

Gebouw score:

Globale score:	B
Pluviaal:	B
Fluviaal:	A
Kust:	A

Gebouwen:

Id:	6779619
-----	---------

Score:

Globale score:	B
Pluviaal:	B
Fluviaal:	A
Kust:	A

Externe documentatie: <https://www.waterinfo.be/informatieplicht?capakey=12402C0120/00G005>

[Bekijk op kaart](#)

Bron: Vlaamse Milieumaatschappij (bevraagd 28/05/2024)

Overstromingsgebied en oeverzone

Niet van toepassing

[Bekijk op kaart](#)

Bron: Vlaamse Milieumaatschappij (bevraagd 28/05/2024)

Risicozone voor overstromingen

Niet van toepassing

[Bekijk op kaart](#)

Bron: Vlaamse Milieumaatschappij (bevraagd 28/05/2024)

Signaalgebied

Niet van toepassing

[Bekijk op kaart](#)

Bron: Vlaamse Milieumaatschappij (bevraagd 28/05/2024)

Natuurbeheerplan

Niet van toepassing

[Bekijk op kaart](#)

Bron: Agentschap voor Natuur & Bos (bevraagd 28/05/2024)

Gemeentelijke kapmachtiging

Niet van toepassing

Bron: Lokaal bestuur (bevraagd 28/05/2024)

Natuurinrichtingsproject

Niet van toepassing

[Bekijk op kaart](#)

Bron: Vlaamse Landmaatschappij (bevraagd 28/05/2024)

Grondverschuivingsgevoeligheid

Niet van toepassing

[Bekijk op kaart](#)

Bron: DOV (bevroegd 28/05/2024)

Grond- en pandenbeleid

Informatie over 'Leegstaande bedrijfsruimten groter dan 500m' is nog niet digitaal te verkrijgen. Voor meer informatie, neem contact op met omgeving@vlaanderen.be.

We geven volgende inlichtingen mee voor alle gebouweenheden gelegen op het aangevraagde perceel: 'Herstelvordering', 'Conformiteitsattest' en 'Onbewoond & ongeschikt'. Het is aan de aanvrager om zelf de nodige interpretatie te doen.

Onbewoonbare- en ongeschikte woning

Niet van toepassing

[Bekijk op kaart](#)

Bron: Wonen in Vlaanderen (bevroegd 28/05/2024)

Herstelvordering

Niet van toepassing

[Bekijk op kaart](#)

Bron: Wonen in Vlaanderen (bevroegd 28/05/2024)

Conformiteitsattest

Niet van toepassing

[Bekijk op kaart](#)

Bron: Wonen in Vlaanderen (bevroegd 28/05/2024)

Leegstaande en verwaarloosde gebouwen

Niet van toepassing

Bron: Lokaal bestuur (bevroegd 28/05/2024)

Leegstaande en verwaarloosde bedrijfsruimten

Niet van toepassing

Bron: Lokaal bestuur (bevroegd 28/05/2024)

Brownfield

Niet van toepassing

[Bekijk op kaart](#)

Bron: Agentschap Innoveren en Ondernemen (bevroegd 28/05/2024)

Bedrijventerrein

Niet van toepassing

[Bekijk op kaart](#)

Bron: Agentschap Innoveren en Ondernemen (bevraagd 28/05/2024)

Onroerend Erfgoed

Onroerend Erfgoed

Niet van toepassing

[Bekijk op kaart](#)

Bron: Onroerend Erfgoed (bevraagd 28/05/2024)

Lokaal Onroerend Erfgoed

Niet van toepassing

Bron: Lokaal bestuur (bevraagd 28/05/2024)

Wettelijke Erfdienstbaarheden van Openbaar Nut

Het lokaal bestuur vult de wettelijke erfdiensbaarheden van openbaar nut in voor zover ze bij hen gekend zijn. Het is aan de aanvrager om indien nodig bijkomende opvragingen te doen (bv. bij nutsmaatschappijen).

Opgelet: naast wettelijke erfdiensbaarheden van openbaar nut kunnen ook natuurlijke, conventionele of private erfdiensbaarheden van toepassing zijn die niet opgenomen zijn.

Wettelijke Erfdienstbaarheid van Openbaar Nut

Niet van toepassing

Bron: Lokaal bestuur (bevraagd 31/05/2024)

Gemeentelijke heffingen

Mogelijks worden niet alle relevante inlichtingen over gemeentelijke heffingen door het lokaal bestuur opgenomen in dit dossier. Consulteer de gemeentelijke website of contacteer het lokaal bestuur voor meer informatie.

Opgelet: naast gemeentelijke kunnen ook federale en gewestelijke heffingen van toepassing zijn die niet opgenomen zijn.

Gemeentelijke heffing

Niet van toepassing

Bron: Lokaal bestuur (bevraagd 29/05/2024)

Toelichting bij 'Vastgoedinlichtingen voor overdracht'

Dit product bevat bij de Vlaamse overheid beschikbare vastgoedinformatie afkomstig uit bronnen van informatieverstrekkers. 'Vastgoedinlichtingen voor overdracht' bevat mogelijk niet alle benodigde informatie om aan de informatieverplichtingen van een aanvrager (of zijn opdrachtgever) in het kader van een vastgoedtransactie te voldoen. Het is de verantwoordelijkheid van de aanvrager (bv. koper, notaris of vastgoedmakelaar) om de informatie te controleren en waar nodig verdere opzoekingen en opvragingen te doen.

De vastgoedinformatie (inlichtingen) wordt (worden) ter beschikking gesteld door verschillende informatieverstrekkers: hetzij de lokale besturen zelf (decentraal), hetzij bepaalde agentschappen of departementen van de Vlaamse Overheid (centraal).

Elke informatieverstrekker is verantwoordelijk voor zijn datakwaliteit. In het algemeen overzicht van de inlichtingen op de gebruikersomgeving kan de informatieverstrekker van de specifieke inlichting geconsulteerd worden. De inlichtingen waar centrale bronnen de informatieverstrekkers zijn, worden automatisch verrijkt door het Vastgoedinformatieplatform. Het Vastgoedinformatieplatform doet een automatische bevraging van de centrale bronnen (informatieverstrekkers) met een negatieve perceelbuffer tot 0,2 meter om te vermijden dat er door aanpassingen aan de percelenkaart van het Grootchalig Referentiebestand kaartlagen aangesproken worden die tot andere percelen behoren. In uitzonderlijke gevallen is het toch mogelijk dat door geometrische onnauwkeurigheden onvolledige of incorrecte informatie wordt meegegeven. Het is aan de aanvrager om zelf in te schatten wat de impact is op het bevrage perceel en het gebruik van de vastgoedinformatie(inlichtingen).

Alle vastgoedinformatie (inlichtingen) wordt (worden), tenzij anders aangegeven in de velden van de inlichting, op dit moment aangeboden op perceelniveau (bv. bij inlichtingen onbewoond & ongeschikt, conformiteitsattest en herstelvordering wordt er nog geen rekening gehouden met de door de aanvrager geselecteerde gebouweenheid). U dient zelf na te gaan wat de impact hiervan is voor het bevrage perceel en het gebruik van de vastgoedinformatie(inlichtingen).

'Vastgoedinlichtingen voor overdracht' bevat verplichte (standaard opgenomen) en optionele (niet standaard door elk lokaal bestuur opgenomen bv. gemeentelijke heffingen, erfdienstbaarheden, ...) vastgoedinformatie. Per inlichting zijn er verplichte (standaard opgenomen) en optionele (niet standaard door elk bestuur opgenomen) velden. De aanvrager dient contact op te nemen met de informatieverstrekker voor eventuele benodigde ontbrekende informatie.

Voor bepaalde inlichtingen maken we het mogelijk om via de toegevoegde link naar de Geopunt-kaart een visuele interpretatie te doen. Deze kaart is dynamisch waardoor het mogelijk is dat de visualisatie verschilt van het oorspronkelijk opgehaalde informatie zoals weergegeven in de PDF.

Wenst u meer duiding over wat elke rubriek en elke inlichting precies inhoudt? Bekijk dit overzicht en klik door op de naam ervan voor meer informatie: <https://bit.ly/3Vy0NsR>

Heeft u inhoudelijke vragen over de aangeleverde vastgoedinformatie (inlichtingen)? Neem contact op met de informatieverstrekker van de betreffende inlichting (te vinden in het overzicht uit het vorige punt en hier: <https://bit.ly/3T9TxSD>)

Heeft u het vermoeden dat bepaalde informatie niet correct is? Vraag een nazicht op via het bevoegde lokale bestuur.

Deze en meer gebruikersvoorwaarden zijn na te lezen op de Vastgoedinformatieplatform Gebruikersomgeving: <https://bit.ly/3D2JOCY>

Indien u verdere vragen heeft over deze gebruiksvoorwaarden, kan u contact opnemen met ons via: vastgoedinformatieplatform@vlaanderen.be



Vlaanderen
verbeelding werkt

Vastgoedinlichtingen voor overdracht

VIP-00234219

12402C0119/00A003

VLAANDEREN
DIGITAAL

Over het dossier

Perceel: 12402C0119/00A003

Adres: Ontvoeringsplein 10, 2800 Mechelen (bus 101, bus 102, bus 201, bus 202, bus 301, bus 302, bus 401, bus 402, bus 501, bus 502)
Ontvoeringsplein 11, 2800 Mechelen (bus 101, bus 102, bus 201, bus 202, bus 301, bus 302, bus 401, bus 402, bus 501, bus 502)
Ontvoeringsplein 6, 2800 Mechelen (bus 9999)
Ontvoeringsplein 7, 2800 Mechelen
Ontvoeringsplein 8, 2800 Mechelen
Ontvoeringsplein 9, 2800 Mechelen (bus 101, bus 102, bus 201, bus 202, bus 301, bus 302, bus 401, bus 402, bus 501, bus 502)

Toelichting: P0031

Referentie: VIP-00234219

Uw referentie: 2240477

Aangevraagd op: 28/05/2024 12:14

Afgeleverd door gemeente op: 31/05/2024 10:58

Vragen

Bij elke inlichting vindt u de informatieverstrekker (bron) van de informatie. Neem contact op met deze organisatie bij inhoudelijke vragen.

Stad Mechelen Omgevingsdiensten	vastgoedinformatie@mechelen.be
Agentschap voor Natuur en Bos	natuurenbos@vlaanderen.be
Agentschap Onroerend Erfgoed	inventaris@onroenderfgoed.be
Agentschap Wonen in Vlaanderen	vlokdata@vlaanderen.be
Vlaamse Milieumaatschappij	Zoneringsplannen: zoning@vmm.be Andere: info@vmm.be
DOV	meldpunt@dov.vlaanderen.be
Agentschap voor Innoveren en Ondernemen	gis@vlaio.be

Overheidsplannen

Het lokaal bestuur voegt hier inlichtingen toe voor zover gekend in hun gemeentelijk plannenregister. Wanneer een inlichting geen impact heeft op het vastgoed tonen we bij de inlichting 'Niet van toepassing'. Andere inlichtingen kunnen in sommige gevallen verouderd zijn. Zo kan bv. een gewestplan 'van toepassing' zijn maar vervangen de voorschriften van een ruimtelijk uitvoeringsplan (RUP) deze van het gewestplan.

Informatie over gewestelijke rooilijnplannen is nog niet digitaal te verkrijgen. Voor een perceel gelegen langs een gewest- of autosnelweg kan advies gevraagd worden via [het webportaal van Agentschap Wegen & Verkeer](#).

Gewestplan

Referentie:	GWP_02000_222_00015_00001
Beschrijving:	origineel gewestplan Mechelen
Bestemmingen:	woongebieden
Interpreteerbaar wegens schaal:	Neen
Planfase:	
Status:	Besluit tot goedkeuring
Datum:	05/08/1976
Externe documentatie:	<ul style="list-style-type: none">• https://dsi.omgeving.vlaanderen.be/fiche-detail/1e301c22-fa8a-4bdc-96af-4ab8caeedc40• https://download.dsi.omgeving.vlaanderen.be/be.vl.omg.dsi.stukonderdeel.GWP_02000_222_00015_00001.BG.1.Dossierstuk.SV.1#page=1

Bron: Lokaal bestuur (bevraagd 28/05/2024)

Algemeen plan van aanleg

Niet van toepassing

Bron: Lokaal bestuur (bevraagd 28/05/2024)

Bijzonder plan van aanleg

Niet van toepassing

Bron: Lokaal bestuur (bevraagd 28/05/2024)

Gewestelijk ruimtelijk uitvoeringsplan

Referentie:	RUP_02000_212_00132_00001
Beschrijving:	Afbakening regionaalstedelijk gebied Mechelen
Bestemmingen:	Afbakeningslijn regionaalstedelijk gebied
Planfase:	
Status:	Natraject

Datum: 18/07/2008

Bron: Lokaal bestuur (bevraagd 28/05/2024)

Provinciaal ruimtelijk uitvoeringsplan

Niet van toepassing

Bron: Lokaal bestuur (bevraagd 28/05/2024)

Gemeentelijk ruimtelijk uitvoeringsplan

Niet van toepassing

Bron: Lokaal bestuur (bevraagd 28/05/2024)

Gewestelijke verordening

Beschrijving: Gewestelijke stedenbouwkundige verordening inzake openluchtrecreatieve verblijven en de inrichting van gebieden voor dergelijke verblijven

Referentie: SVO_02000_233_00002_00001

Planfase:

Status: Besluit tot goedkeuring

Datum: 08/07/2005

Verordening type: Stedenbouwkundige verordening

Externe documentatie:

- <https://dsi.omgeving.vlaanderen.be/fiche-detail/962f3d60-2042-4335-a136-98a9d6da5e3b>

Bron: Lokaal bestuur (bevraagd 28/05/2024)

Gewestelijke verordening

Beschrijving: Gewestelijke stedenbouwkundige verordening inzake breedband

Referentie: SVO_02000_233_00005_00001

Planfase:

Status: Besluit tot goedkeuring

Datum: 09/06/2017

Verordening type: Stedenbouwkundige verordening

Externe documentatie:

- <https://dsi.omgeving.vlaanderen.be/fiche-detail/d84cebac-a259-458b-9562-a212e87a3359>

Bron: Lokaal bestuur (bevraagd 28/05/2024)

Gewestelijke verordening

Beschrijving: Gewestelijke stedenbouwkundige verordening inzake hemelwater

Referentie: SVO_02000_233_00006_00001

Planfase:

Status: Besluit tot goedkeuring
Datum: 10/02/2023

Verordening type: Stedenbouwkundige verordening

Externe documentatie: <https://dsi.omgeving.vlaanderen.be/fiche-detail/f91466b7-3ba6-45d4-a101-ccca7b1ebc58>

Bron: Lokaal bestuur (bevraagd 28/05/2024)

Gewestelijke verordening

Beschrijving: Gewestelijke stedenbouwkundige verordening voor publiciteitsinrichtingen

Referentie: SVO_02000_233_00007_00001

Planfase:

Status: Besluit tot goedkeuring
Datum: 12/05/2023

Verordening type: Stedenbouwkundige verordening

Externe documentatie: <https://dsi.omgeving.vlaanderen.be/fiche-detail/8629599a-e3e6-48eb-82de-9ded6a3fd847>

Bron: Lokaal bestuur (bevraagd 28/05/2024)

Gewestelijke verordening

Beschrijving: Gewestelijke stedenbouwkundige verordening inzake toegankelijkheid

Referentie: SVO_02000_233_00003_00001

Planfase:

Status: Besluit tot goedkeuring
Datum: 05/06/2009

Verordening type: Stedenbouwkundige verordening

Externe documentatie: <https://dsi.omgeving.vlaanderen.be/fiche-detail/b01e664a-c9f9-4c29-8bf2-d5b433fd9f01>

Bron: Lokaal bestuur (bevraagd 28/05/2024)

Gewestelijke verordening

Beschrijving: Gewestelijke stedenbouwkundige verordening inzake hemelwaterputten, infiltratievoorzieningen, buffervoorzieningen en gescheiden lozing van afvalwater en hemelwater

Referentie: SVO_02000_233_00004_00001

Planfase:

Status: Besluit tot goedkeuring
Datum: 05/07/2013

Verordening type: Stedenbouwkundige verordening

Externe documentatie:

- <https://dsi.omgeving.vlaanderen.be/fiche-detail/5bc7ca95-7d3f-4bf6-9e10-980050de8010>

Bron: Lokaal bestuur (bevraagd 28/05/2024)

Gewestelijke verordening

Beschrijving: Algemene bouwverordening inzake wegen voor voetgangersverkeer

Referentie: BVO_02000_231_00001_00001

Planfase:

Status: Besluit tot goedkeuring
Datum: 29/04/1997

Verordening type: Bouw verordening

Externe documentatie:

- <https://dsi.omgeving.vlaanderen.be/fiche-detail/681cad40-f9bc-48ae-906c-831b18f8e366>

Bron: Lokaal bestuur (bevraagd 28/05/2024)

Provinciale verordening

Niet van toepassing

Bron: Lokaal bestuur (bevraagd 28/05/2024)

Gemeentelijke verordening

Beschrijving: Algemene Stedenbouwkundige Verordening

Referentie: SVO_12025_233_00011_00001

Planfase:

Status: Definitieve vaststelling
Datum: 18/12/2023

Verordening type: Stedenbouwkundige verordening

Externe documentatie:

- <https://dsi.omgeving.vlaanderen.be/fiche-detail/6a1b6aee-2764-4502-ae28-59919d757795>

Bron: Lokaal bestuur (bevraagd 28/05/2024)

Gemeentelijk Rooilijnplan

Dit betekent niet dat het perceel niet getroffen is door de rooilijn, maar dat er geen gemeentelijk rooilijnplan gekend is in het plannenregister dat impact heeft op de omgeving van het perceel.

Niet van toepassing

Bron: Lokaal bestuur (bevraagd 31/05/2024)

Gemeentelijk Onteigeningsplan

Niet van toepassing

Bron: Lokaal bestuur (bevraagd 31/05/2024)

Ruil- of herverkavelingsplan

Niet van toepassing

Bron: Lokaal bestuur (bevraagd 28/05/2024)

Complex project

Niet van toepassing

Bron: Lokaal bestuur (bevraagd 28/05/2024)

Soort weg waarlangs het perceel gelegen is

Enkel indien de wegbeheerder een lokaal bestuur is, wordt informatie over rooilijn- en onteigeningsplannen opgenomen in de inlichtingen 'gemeentelijk rooilijnplan' en 'gemeentelijk onteigeningsplan'. Bij elke andere wegbeheerder neemt de aanvrager best contact op met deze organisatie voor meer informatie over de aanwezige rooilijn- en/of onteigeningsplannen.

Weg klasse: Wandel of fietsweg niet toegankelijk voor andere voertuigen

Weg categorie: Niet van toepassing

Straat naam:

Toegankelijkheid: Openbare weg

Beherende instantie: Lokaal bestuur

Bron: Lokaal bestuur (bevraagd 31/05/2024)

Soort weg waarlangs het perceel gelegen is

Enkel indien de wegbeheerder een lokaal bestuur is, wordt informatie over rooilijn- en onteigeningsplannen opgenomen in de inlichtingen 'gemeentelijk rooilijnplan' en 'gemeentelijk onteigeningsplan'. Bij elke andere wegbeheerder neemt de aanvrager best contact op met deze organisatie voor meer informatie over de aanwezige rooilijn- en/of onteigeningsplannen.

Weg klasse: Weg bestaande uit een rijbaan

Weg categorie: Lokale weg type 3

Straat naam:

Toegankelijkheid: Openbare weg

Beherende instantie: Lokaal bestuur

Bron: Lokaal bestuur (bevraagd 31/05/2024)

Soort weg waarlangs het perceel gelegen is

Enkel indien de wegbeheerder een lokaal bestuur is, wordt informatie over rooilijn- en onteigeningsplannen opgenomen in de inlichtingen 'gemeentelijk rooilijnplan' en 'gemeentelijk onteigeningsplan'. Bij elke andere wegbeheerder neemt de aanvrager best contact op met deze organisatie voor meer informatie over de aanwezige rooilijn- en/of onteigeningsplannen.

Weg klasse: In of uitrit van een parking
Weg categorie: Niet van toepassing
Straat naam: Ontvoeringsplein
Toegankelijkheid: Openbare weg
Beherende instantie: Lokaal bestuur

Bron: Lokaal bestuur (bevraagd 31/05/2024)

Soort weg waarlangs het perceel gelegen is

Enkel indien de wegbeheerder een lokaal bestuur is, wordt informatie over rooilijn- en onteigeningsplannen opgenomen in de inlichtingen 'gemeentelijk rooilijnplan' en 'gemeentelijk onteigeningsplan'. Bij elke andere wegbeheerder neemt de aanvrager best contact op met deze organisatie voor meer informatie over de aanwezige rooilijn- en/of onteigeningsplannen.

Weg klasse: Weg bestaande uit een rijbaan
Weg categorie: Lokale weg type 3
Straat naam:
Toegankelijkheid: Openbare weg
Beherende instantie: Particulier privaat persoon of instelling

Bron: Lokaal bestuur (bevraagd 31/05/2024)

Vergunningen

Het lokaal bestuur voegt hier inlichtingen toe voor zover gekend in hun gemeentelijk vergunningenregister, inclusief lopende vergunningen. Vergunningsaanvragen stopgezet door de aanvrager worden niet getoond.

Stedenbouwkundige vergunning

Beschrijving: Bekleden van de zijgevel met schaliën
Referentie: 12025_2003_7204
Gemeentelijk dossiernummer: 1995/0593
Aard aanvraag: Nieuw infrastructuur
Beslissing eerste aanleg: Vergund
Datum beslissing: 26/09/1995
Vergunning verlenende overheid: College burgemeester schepenen
Verval:

Status: Niet vervallen
Motivering:

Bron: Lokaal bestuur (bevraagd 28/05/2024)

Stedenbouwkundige vergunning

Beschrijving: Aanbrengen 4 vensters
Referentie: 12025_2005_3349
Gemeentelijk dossiernummer: 1971/0723
Aard aanvraag: Nieuw infrastructuur
Beslissing eerste aanleg: Vergund
Datum beslissing: 24/12/1971
Vergunning verlenende overheid: College burgemeester schepenen

Verval:

Status: Niet vervallen

Motivering:

Bron: Lokaal bestuur (bevraagd 28/05/2024)

Stedenbouwkundige vergunning

Beschrijving: Bouwen appartementsgebouw
Referentie: 12025_2005_7665
Gemeentelijk dossiernummer: 1966/0295
Aard aanvraag: Nieuw eengezinswoning
Beslissing eerste aanleg: Vergund
Datum beslissing: 20/05/1966
Vergunning verlenende overheid: College burgemeester schepenen

Verval:

Status: Niet vervallen

Motivering:

Bron: Lokaal bestuur (bevraagd 28/05/2024)

Stedenbouwkundige vergunning

Beschrijving: vernieuwen buitenschrijnwerk
Referentie: 12025_2008_32861
Gemeentelijk dossiernummer: 2008/0942
Aard aanvraag: Verbouw meergezinswoning
Beslissing eerste aanleg: Vergund
Datum beslissing: 27/03/2009
Vergunning verlenende overheid: College burgemeester schepenen

Verval:

Status: Niet vervallen

Motivering:

Bron: Lokaal bestuur (bevraagd 28/05/2024)

Stedenbouwkundige vergunning

Beschrijving: functiewijziging : handelsruimte > studentenkamers
Referentie: 12025_2012_38487
Gemeentelijk dossiernummer: 2012/0988
Aard aanvraag: Wijzig aantal wooneenheden
Beslissing eerste aanleg: Vergund
Datum beslissing: 01/03/2013
Vergunning verlenende overheid: College burgemeester schepenen
Verval:

Status: Niet vervallen

Motivering:

Bron: Lokaal bestuur (bevraagd 28/05/2024)

Stedenbouwkundige vergunning

Beschrijving: regulariseren functiewijziging
Referentie: 12025_2013_39695
Gemeentelijk dossiernummer: 2013/0864
Aard aanvraag: Verbouw eengezinswoning
Beslissing eerste aanleg: Geweigerd
Datum beslissing: 10/01/2014
Vergunning verlenende overheid: College burgemeester schepenen
Beroepsprocedures:

Beroepsinstantie: Deputatie

Beslissing: Geweigerd

Datum: 28/05/2014

Verval:

Status: Niet onderzocht

Motivering:

Bron: Lokaal bestuur (bevraagd 28/05/2024)

Stedenbouwkundige vergunning

Beschrijving: wijzigen functie
Referentie: 12025_2014_562
Gemeentelijk dossiernummer: 2014/0526

Aard aanvraag: Niet gekend
Beslissing eerste aanleg: Voorwaardelijk vergund
Datum beslissing: 12/09/2014
Vergunning verlenende overheid: College burgemeester schepenen
Verval:

Status: Niet onderzocht
Motivering:

Bron: Lokaal bestuur (bevraagd 28/05/2024)

Stedenbouwkundige melding

Niet van toepassing

Bron: Lokaal bestuur (bevraagd 28/05/2024)

Verkavelingsvergunning

Niet van toepassing

Bron: Lokaal bestuur (bevraagd 28/05/2024)

Vergund Geachte Gebouwen

Niet van toepassing

Bron: Lokaal bestuur (bevraagd 28/05/2024)

Milieuvergunning

Mogelijks worden niet alle activiteiten vermeld die opgenomen zijn in de milieuvergunning. De aanvrager neemt best contact op met de stad of gemeente om deze informatie te verkrijgen.

Beschrijving: fitness-zaak
Dossiernummer: M 2040
Referentienummer: 12025_2009_35067
Inrichtingsnummer:
Risicoklasse: Klasse 2
Beslissing eerste aanleg:

Status: Aktename
Datum: 20/05/2009
Vergunning verlenende instantie: Vlaams gewest

Vergunning procedure: Vlarem

Activiteiten:

Rubriek: 3.3.
Omschrijving: opgeheven - Het lozen van niet in de rubriek 3.6 beg

Type: Vlarem
Risicoklasse: Klasse 2
Status: Vergund
Startdatum: 20/05/2009

Rubriek: 32.2.1°
Omschrijving: Ontspanningsinrichtingen en schietstanden. Schouwspelzalen: bioscopen, schouwburgen, vari  theaters, zalen voor sportmanifestaties andere dan onder 2°, polyvalente zalen en feestzalen met een speelruimte - Bioscopen

Type: Vlarem
Risicoklasse: Klasse 3
Status: Vergund
Startdatum: 20/05/2009

Bron: Lokaal bestuur (bevraagd 29/05/2024)

Omgevingsvergunning

Beschrijving: Het verbouwen van een meergezinswoning (gevelwerken)
Omv nummer: OMV_2022031211
Project type: OMV2019_AANVRAAG
Lopende procedure: Geen lopende procedure
Beslissingen:

Datum beslissing: 16/08/2022
Type: Voorwaardelijk vergund
Instantie: College burgemeester schepenen

Stedenbouwkundige handelingen:

Vergunningsplichtig: Ja
Types:

- Gevel-, dak-, instandhoudings- en renovatiewerken binnen een gebouw, zonder volume- of oppervlaktewijziging
- Nieuwbouw van bijgebouwen en niet overdekte lage constructie

Omschrijving: gevel- en terrasrenovatie

Bron: Lokaal bestuur (bevraagd 28/05/2024)

Stedenbouwkundige Overtreding

Referentie: 2017/066
Gemeentelijk dossiernummer: 2017/066
Omschrijving: wijzigen aantal woongelegenheden - voorlopige inschrijving
Overtreding:

Status: Hersteld
Datum: 07/03/2024

Gerelateerde wetgeving: Voor omgevingsvergunningendecreet
Misdrijven:

Processen verbaal:

Datum: 17/03/2017
Nummer: 2017/066
Beslissing parket: Seponering

Seponering:

Datum: 17/03/2017
Reden: 2017/066

Bron: Lokaal bestuur (bevraagd 28/05/2024)

Stedenbouwkundig attest

Niet van toepassing

Bron: Lokaal bestuur (bevraagd 28/05/2024)

Planologisch Attest

Niet van toepassing

Bron: Lokaal bestuur (bevraagd 28/05/2024)

Splitsing

Niet van toepassing

Bron: Lokaal bestuur (bevraagd 28/05/2024)

Milieu

Zoneringsplan

Bestemming: Centraal gebied

Bron: VMM / DOV (bevraagd 28/05/2024)

Risicogrond

Niet van toepassing

Bron: Lokaal bestuur (bevraagd 29/05/2024)

Natuur

Mogelijks verleende het Agentschap voor Natuur en Bos kapmachtigingen voor dit perceel. Deze informatie is nog niet digitaal te verkrijgen. Een aparte opzoeking in de databank van het Agentschap voor Natuur en Bos is hiervoor noodzakelijk. Voor meer informatie, neem contact op met natuurenbos@vlaanderen.be.

Vogelrichtlijng gebied

Niet van toepassing

[Bekijk op kaart](#)

Bron: Agentschap voor Natuur & Bos (bevraagd 28/05/2024)

Habitatrichtlijng gebied

Niet van toepassing

[Bekijk op kaart](#)

Bron: Agentschap voor Natuur & Bos (bevraagd 28/05/2024)

VEN- en IVON-gebied

Niet van toepassing

[Bekijk op kaart](#)

Bron: Agentschap voor Natuur & Bos (bevraagd 28/05/2024)

Beschermd duingebied

Niet van toepassing

[Bekijk op kaart](#)

Bron: Agentschap voor Natuur & Bos (bevraagd 28/05/2024)

Beschermd waterwinningsgebied

Niet van toepassing

[Bekijk op kaart](#)

Bron: VMM / DOV (bevraagd 28/05/2024)

Overstromingsgevoeligheid

Beheerders: De Vlaamse Waterweg nv - Afdeling Regio Centraal

Perceel score:

Globale score:	C
Pluviaal:	B
Fluviaal:	C
Kust:	A

Gebouw score:

Globale score:	C
Pluviaal:	B

Fluviaal:	C
Kust:	A

Gebouwen:

Id:	6764093
Score:	
Globale score:	A
Pluviaal:	A
Fluviaal:	A
Kust:	A

Id:	6761984
Score:	
Globale score:	A
Pluviaal:	A
Fluviaal:	A
Kust:	A

Id:	6751817
Score:	
Globale score:	C
Pluviaal:	B
Fluviaal:	C
Kust:	A

Externe documentatie: <https://www.waterinfo.be/informatieplicht?capakey=12402C0119/00A003>

[Bekijk op kaart](#)

Bron: Vlaamse Milieumaatschappij (bevraagd 28/05/2024)

Overstromingsgebied en oeverzone

Niet van toepassing

[Bekijk op kaart](#)

Bron: Vlaamse Milieumaatschappij (bevraagd 28/05/2024)

Risicozone voor overstromingen

Niet van toepassing

[Bekijk op kaart](#)

Bron: Vlaamse Milieumaatschappij (bevraagd 28/05/2024)

Signaalgebied

Niet van toepassing

[Bekijk op kaart](#)

Bron: Vlaamse Milieumaatschappij (bevraagd 28/05/2024)

Natuurbeheerplan

Niet van toepassing

[Bekijk op kaart](#)

Bron: Agentschap voor Natuur & Bos (bevraagd 28/05/2024)

Gemeentelijke kapmachtiging

Niet van toepassing

Bron: Lokaal bestuur (bevraagd 28/05/2024)

Natuurinrichtingsproject

Niet van toepassing

[Bekijk op kaart](#)

Bron: Vlaamse Landmaatschappij (bevraagd 28/05/2024)

Grondverschuivingsgevoeligheid

Niet van toepassing

[Bekijk op kaart](#)

Bron: DOV (bevraagd 28/05/2024)

Grond- en pandenbeleid

Informatie over 'Leegstaande bedrijfsruimten groter dan 500m' is nog niet digitaal te verkrijgen. Voor meer informatie, neem contact op met omgeving@vlaanderen.be.

We geven volgende inlichtingen mee voor alle gebouweenheden gelegen op het aangevraagde perceel: 'Herstelvordering', 'Conformiteitsattest' en 'Onbewoond & ongeschikt'. Het is aan de aanvrager om zelf de nodige interpretatie te doen.

Onbewoonbare- en ongeschikte woning

Niet van toepassing

[Bekijk op kaart](#)

Bron: Wonen in Vlaanderen (bevraagd 28/05/2024)

Herstelvordering

Niet van toepassing

[Bekijk op kaart](#)

Bron: Wonen in Vlaanderen (bevraagd 28/05/2024)

Conformiteitsattest

Beschrijving: Kamer op bus SK1 op gelijkvloers achteraan rechts
Adres: Ontvoeringsplein 6, 2800 Mechelen

[Bekijk op kaart](#)

Bron: Wonen in Vlaanderen (bevraagd 28/05/2024)

Conformiteitsattest

Beschrijving: Woning op bus 302 op derde verdieping 3e verdieping
Adres: Ontvoeringsplein 10 302, 2800 Mechelen

[Bekijk op kaart](#)

Bron: Wonen in Vlaanderen (bevraagd 28/05/2024)

Conformiteitsattest

Beschrijving: Kamer op bus SK2 op gelijkvloers midden rechts
Adres: Ontvoeringsplein 6, 2800 Mechelen

[Bekijk op kaart](#)

Bron: Wonen in Vlaanderen (bevraagd 28/05/2024)

Conformiteitsattest

Beschrijving: Woning op bus 402 op vierde verdieping links
Adres: Ontvoeringsplein 10 402, 2800 Mechelen

[Bekijk op kaart](#)

Bron: Wonen in Vlaanderen (bevraagd 28/05/2024)

Conformiteitsattest

Beschrijving: Kamer op bus SK3 op gelijkvloers vooraan rechts
Adres: Ontvoeringsplein 6, 2800 Mechelen

[Bekijk op kaart](#)

Bron: Wonen in Vlaanderen (bevraagd 28/05/2024)

Conformiteitsattest

Beschrijving: Woning op bus 201 op tweede verdieping 2e verdieping
Adres: Ontvoeringsplein 9 201, 2800 Mechelen

[Bekijk op kaart](#)

Bron: Wonen in Vlaanderen (bevraagd 28/05/2024)

Leegstaande en verwaarloosde gebouwen

Niet van toepassing

Bron: Lokaal bestuur (bevraagd 28/05/2024)

Leegstaande en verwaarloosde bedrijfsruimten

Niet van toepassing

Bron: Lokaal bestuur (bevraagd 28/05/2024)

Brownfield

Niet van toepassing

[Bekijk op kaart](#)

Bron: Agentschap Innoveren en Ondernemen (bevraagd 28/05/2024)

Bedrijventerrein

Niet van toepassing

[Bekijk op kaart](#)

Bron: Agentschap Innoveren en Ondernemen (bevraagd 28/05/2024)

Onroerend Erfgoed

Onroerend Erfgoed

Niet van toepassing

[Bekijk op kaart](#)

Bron: Onroerend Erfgoed (bevraagd 28/05/2024)

Lokaal Onroerend Erfgoed

Niet van toepassing

Bron: Lokaal bestuur (bevraagd 28/05/2024)

Wettelijke Erfdienstbaarheden van Openbaar Nut

Het lokaal bestuur vult de wettelijke erfdiensbaarheden van openbaar nut in voor zover ze bij hen gekend zijn. Het is aan de aanvrager om indien nodig bijkomende opvragingen te doen (bv. bij nutsmaatschappijen).

Opgelet: naast wettelijke erfdiensbaarheden van openbaar nut kunnen ook natuurlijke, conventionele of private erfdiensbaarheden van toepassing zijn die niet opgenomen zijn.

Wettelijke Erfdienstbaarheid van Openbaar Nut

Type: Erfdienstbare strook spoorweg

Beheerder: NMBS

Bron: Lokaal bestuur (bevraagd 31/05/2024)

Gemeentelijke heffingen

Mogelijks worden niet alle relevante inlichtingen over gemeentelijke heffingen door het lokaal bestuur opgenomen in dit

dossier. Consulteer de gemeentelijke website of contacteer het lokaal bestuur voor meer informatie.

Opgelet: naast gemeentelijke kunnen ook federale en gewestelijke heffingen van toepassing zijn die niet opgenomen zijn.

Gemeentelijke heffing

Niet van toepassing

Bron: Lokaal bestuur (bevraagd 29/05/2024)

Toelichting bij 'Vastgoedinlichtingen voor overdracht'

Dit product bevat bij de Vlaamse overheid beschikbare vastgoedinformatie afkomstig uit bronnen van informatieverstrekkers. 'Vastgoedinlichtingen voor overdracht' bevat mogelijks niet alle benodigde informatie om aan de informatieverplichtingen van een aanvrager (of zijn opdrachtgever) in het kader van een vastgoedtransactie te voldoen. Het is de verantwoordelijkheid van de aanvrager (bv. koper, notaris of vastgoedmakelaar) om de informatie te controleren en waar nodig verdere opzoekingen en opvragingen te doen.

De vastgoedinformatie (inlichtingen) wordt (worden) ter beschikking gesteld door verschillende informatieverstrekkers: hetzij de lokale besturen zelf (decentraal), hetzij bepaalde agentschappen of departementen van de Vlaamse Overheid (centraal).

Elke informatieverstrekker is verantwoordelijk voor zijn datakwaliteit. In het algemeen overzicht van de inlichtingen op de gebruikersomgeving kan de informatieverstrekker van de specifieke inlichting geconsulteerd worden. De inlichtingen waar centrale bronnen de informatieverstrekkers zijn, worden automatisch verrijkt door het Vastgoedinformatieplatform. Het Vastgoedinformatieplatform doet een automatische bevraging van de centrale bronnen (informatieverstrekkers) met een negatieve perceelbuffer tot 0,2 meter om te vermijden dat er door aanpassingen aan de percelenkaart van het Grootchalig Referentiebestand kaartlagen aangesproken worden die tot andere percelen behoren. In uitzonderlijke gevallen is het toch mogelijk dat door geometrische onnauwkeurigheden onvolledige of incorrecte informatie wordt meegegeven. Het is aan de aanvrager om zelf in te schatten wat de impact is op het bevrage perceel en het gebruik van de vastgoedinformatie(inlichtingen).

Alle vastgoedinformatie (inlichtingen) wordt (worden), tenzij anders aangegeven in de velden van de inlichting, op dit moment aangeboden op perceelniveau (bv. bij inlichtingen onbewoond & ongeschikt, conformiteitsattest en herstelvordering wordt er nog geen rekening gehouden met de door de aanvrager geselecteerde gebouweenheid). U dient zelf na te gaan wat de impact hiervan is voor het bevrage perceel en het gebruik van de vastgoedinformatie(inlichtingen).

'Vastgoedinlichtingen voor overdracht' bevat verplichte (standaard opgenomen) en optionele (niet standaard door elk lokaal bestuur opgenomen bv. gemeentelijke heffingen, erfdienstbaarheden, ...) vastgoedinformatie. Per inlichting zijn er verplichte (standaard opgenomen) en optionele (niet standaard door elk bestuur opgenomen) velden. De aanvrager dient contact op te nemen met de informatieverstrekker voor eventuele benodigde ontbrekende informatie.

Voor bepaalde inlichtingen maken we het mogelijk om via de toegevoegde link naar de Geopunt-kaart een visuele interpretatie te doen. Deze kaart is dynamisch waardoor het mogelijk is dat de visualisatie verschilt van het oorspronkelijk opgehaalde informatie zoals weergegeven in de PDF.

Wenst u meer duiding over wat elke rubriek en elke inlichting precies inhoudt? Bekijk dit overzicht en klik door op de naam ervan voor meer informatie: <https://bit.ly/3Vy0NsR>

Heeft u inhoudelijke vragen over de aangeleverde vastgoedinformatie (inlichtingen)? Neem contact op met de informatieverstrekker van de betreffende inlichting (te vinden in het overzicht uit het vorige punt en hier: <https://bit.ly/3T9TxSD>)

Heeft u het vermoeden dat bepaalde informatie niet correct is? Vraag een nazicht op via het bevoegde lokale bestuur.

Deze en meer gebruikersvoorwaarden zijn na te lezen op de Vastgoedinformatieplatform Gebruikersomgeving: <https://bit.ly/3D2JOCY>

Indien u verdere vragen heeft over deze gebruiksvoorwaarden, kan u contact opnemen met ons via: vastgoedinformatieplatform@vlaanderen.be



Vlaanderen
verbeelding werkt

Vastgoedinlichtingen voor overdracht

VIP-00234222

12402C0120/00F005

VLAANDEREN
DIGITAAL

Over het dossier

Perceel: 12402C0120/00F005
Adres: niet gekend
Toelichting: P0000
Referentie: VIP-00234222
Uw referentie: 2240477
Aangevraagd op: 28/05/2024 12:14
Afgeleverd door gemeente op: 31/05/2024 11:10

Vragen

Bij elke inlichting vindt u de informatieverstrekker (bron) van de informatie. Neem contact op met deze organisatie bij inhoudelijke vragen.

Stad Mechelen Omgevingsdiensten	vastgoedinformatie@mechelen.be
Agentschap voor Natuur en Bos	natuurenbos@vlaanderen.be
Agentschap Onroerend Erfgoed	inventaris@onroenderfgoed.be
Agentschap Wonen in Vlaanderen	vlokdata@vlaanderen.be
Vlaamse Milieumaatschappij	Zoneringsplannen: zonering@vmm.be Andere: info@vmm.be
DOV	meldpunt@dov.vlaanderen.be
Agentschap voor Innoveren en Ondernemen	gis@vlaio.be

Overheidsplannen

Het lokaal bestuur voegt hier inlichtingen toe voor zover gekend in hun gemeentelijk plannenregister. Wanneer een inlichting geen impact heeft op het vastgoed tonen we bij de inlichting 'Niet van toepassing'. Andere inlichtingen kunnen in sommige gevallen verouderd zijn. Zo kan bv. een gewestplan 'van toepassing' zijn maar vervangen de voorschriften van een ruimtelijk uitvoeringsplan (RUP) deze van het gewestplan.

Informatie over gewestelijke rooilijnplannen is nog niet digitaal te verkrijgen. Voor een perceel gelegen langs een gewest- of autosnelweg kan advies gevraagd worden via [het webportaal van Agentschap Wegen & Verkeer](#).

Gewestplan

Referentie:	GWP_02000_222_00015_00001
Beschrijving:	origineel gewestplan Mechelen
Bestemmingen:	woongebieden
Interpreteerbaar wegens schaal:	Neen
Planfase:	
Status:	Besluit tot goedkeuring
Datum:	05/08/1976
Externe documentatie:	<ul style="list-style-type: none">• https://dsi.omgeving.vlaanderen.be/fiche-detail/1e301c22-fa8a-4bdc-96af-4ab8caeedc40• https://download.dsi.omgeving.vlaanderen.be/be.vl.omg.dsi.stukonderdeel.GWP_02000_222_00015_00001.BG.1.Dossierstuk.SV.1#page=1

Bron: Lokaal bestuur (bevraagd 28/05/2024)

Algemeen plan van aanleg

Niet van toepassing

Bron: Lokaal bestuur (bevraagd 28/05/2024)

Bijzonder plan van aanleg

Niet van toepassing

Bron: Lokaal bestuur (bevraagd 28/05/2024)

Gewestelijk ruimtelijk uitvoeringsplan

Referentie:	RUP_02000_212_00132_00001
Beschrijving:	Afbakening regionaalstedelijk gebied Mechelen
Bestemmingen:	Afbakeningslijn regionaalstedelijk gebied
Planfase:	
Status:	Natraject

Datum: 18/07/2008

Bron: Lokaal bestuur (bevraagd 28/05/2024)

Provinciaal ruimtelijk uitvoeringsplan

Niet van toepassing

Bron: Lokaal bestuur (bevraagd 28/05/2024)

Gemeentelijk ruimtelijk uitvoeringsplan

Niet van toepassing

Bron: Lokaal bestuur (bevraagd 28/05/2024)

Gewestelijke verordening

Beschrijving: Gewestelijke stedenbouwkundige verordening inzake openluchtrecreatieve verblijven en de inrichting van gebieden voor dergelijke verblijven

Referentie: SVO_02000_233_00002_00001

Planfase:

Status: Besluit tot goedkeuring

Datum: 08/07/2005

Verordening type: Stedenbouwkundige verordening

Externe documentatie:

- <https://dsi.omgeving.vlaanderen.be/fiche-detail/962f3d60-2042-4335-a136-98a9d6da5e3b>

Bron: Lokaal bestuur (bevraagd 28/05/2024)

Gewestelijke verordening

Beschrijving: Gewestelijke stedenbouwkundige verordening inzake breedband

Referentie: SVO_02000_233_00005_00001

Planfase:

Status: Besluit tot goedkeuring

Datum: 09/06/2017

Verordening type: Stedenbouwkundige verordening

Externe documentatie:

- <https://dsi.omgeving.vlaanderen.be/fiche-detail/d84cebac-a259-458b-9562-a212e87a3359>

Bron: Lokaal bestuur (bevraagd 28/05/2024)

Gewestelijke verordening

Beschrijving: Gewestelijke stedenbouwkundige verordening inzake hemelwater

Referentie: SVO_02000_233_00006_00001

Planfase:

Status: Besluit tot goedkeuring
Datum: 10/02/2023

Verordening type: Stedenbouwkundige verordening

Externe documentatie: <https://dsi.omgeving.vlaanderen.be/fiche-detail/f91466b7-3ba6-45d4-a101-ccca7b1ebc58>

Bron: Lokaal bestuur (bevraagd 28/05/2024)

Gewestelijke verordening

Beschrijving: Gewestelijke stedenbouwkundige verordening voor publiciteitsinrichtingen

Referentie: SVO_02000_233_00007_00001

Planfase:

Status: Besluit tot goedkeuring
Datum: 12/05/2023

Verordening type: Stedenbouwkundige verordening

Externe documentatie: <https://dsi.omgeving.vlaanderen.be/fiche-detail/8629599a-e3e6-48eb-82de-9ded6a3fd847>

Bron: Lokaal bestuur (bevraagd 28/05/2024)

Gewestelijke verordening

Beschrijving: Gewestelijke stedenbouwkundige verordening inzake toegankelijkheid

Referentie: SVO_02000_233_00003_00001

Planfase:

Status: Besluit tot goedkeuring
Datum: 05/06/2009

Verordening type: Stedenbouwkundige verordening

Externe documentatie: <https://dsi.omgeving.vlaanderen.be/fiche-detail/b01e664a-c9f9-4c29-8bf2-d5b433fd9f01>

Bron: Lokaal bestuur (bevraagd 28/05/2024)

Gewestelijke verordening

Beschrijving: Gewestelijke stedenbouwkundige verordening inzake hemelwaterputten, infiltratievoorzieningen, buffervoorzieningen en gescheiden lozing van afvalwater en hemelwater

Referentie: SVO_02000_233_00004_00001

Planfase:

Status: Besluit tot goedkeuring
Datum: 05/07/2013

Verordening type: Stedenbouwkundige verordening

Externe documentatie:

- <https://dsi.omgeving.vlaanderen.be/fiche-detail/5bc7ca95-7d3f-4bf6-9e10-980050de8010>

Bron: Lokaal bestuur (bevraagd 28/05/2024)

Gewestelijke verordening

Beschrijving: Algemene bouwverordening inzake wegen voor voetgangersverkeer

Referentie: BVO_02000_231_00001_00001

Planfase:

Status: Besluit tot goedkeuring
Datum: 29/04/1997

Verordening type: Bouw verordening

Externe documentatie:

- <https://dsi.omgeving.vlaanderen.be/fiche-detail/681cad40-f9bc-48ae-906c-831b18f8e366>

Bron: Lokaal bestuur (bevraagd 28/05/2024)

Provinciale verordening

Niet van toepassing

Bron: Lokaal bestuur (bevraagd 28/05/2024)

Gemeentelijke verordening

Beschrijving: Algemene Stedenbouwkundige Verordening

Referentie: SVO_12025_233_00011_00001

Planfase:

Status: Definitieve vaststelling
Datum: 18/12/2023

Verordening type: Stedenbouwkundige verordening

Externe documentatie:

- <https://dsi.omgeving.vlaanderen.be/fiche-detail/6a1b6aee-2764-4502-ae28-59919d757795>

Bron: Lokaal bestuur (bevraagd 28/05/2024)

Gemeentelijk Rooilijnplan

Dit betekent niet dat het perceel niet getroffen is door de rooilijn, maar dat er geen gemeentelijk rooilijnplan gekend is in het plannenregister dat impact heeft op de omgeving van het perceel.

Niet van toepassing

Bron: Lokaal bestuur (bevraagd 31/05/2024)

Gemeentelijk Onteigeningsplan

Niet van toepassing

Bron: Lokaal bestuur (bevraagd 31/05/2024)

Ruil- of herverkavelingsplan

Niet van toepassing

Bron: Lokaal bestuur (bevraagd 28/05/2024)

Complex project

Niet van toepassing

Bron: Lokaal bestuur (bevraagd 28/05/2024)

Soort weg waarlangs het perceel gelegen is

Niet van toepassing

Bron: Lokaal bestuur (bevraagd 31/05/2024)

Vergunningen

Het lokaal bestuur voegt hier inlichtingen toe voor zover gekend in hun gemeentelijk vergunningenregister, inclusief lopende vergunningen. Vergunningsaanvragen stopgezet door de aanvrager worden niet getoond.

Stedenbouwkundige vergunning

Niet van toepassing

Bron: Lokaal bestuur (bevraagd 28/05/2024)

Stedenbouwkundige melding

Niet van toepassing

Bron: Lokaal bestuur (bevraagd 28/05/2024)

Verkavelingsvergunning

Niet van toepassing

Bron: Lokaal bestuur (bevraagd 28/05/2024)

Vergund Geachte Gebouwen

Niet van toepassing

Bron: Lokaal bestuur (bevraagd 28/05/2024)

Milieuvergunning

Niet van toepassing

Bron: Lokaal bestuur (bevraagd 29/05/2024)

Omgevingsvergunning

Niet van toepassing

Bron: Lokaal bestuur (bevraagd 28/05/2024)

Stedenbouwkundige Overtreding

Niet van toepassing

Bron: Lokaal bestuur (bevraagd 28/05/2024)

Stedenbouwkundig attest

Niet van toepassing

Bron: Lokaal bestuur (bevraagd 28/05/2024)

Planologisch Attest

Niet van toepassing

Bron: Lokaal bestuur (bevraagd 28/05/2024)

Splitsing

Niet van toepassing

Bron: Lokaal bestuur (bevraagd 28/05/2024)

Milieu

Zoneringsplan

Bestemming: Centraal gebied

Bron: VMM / DOV (bevraagd 28/05/2024)

Risicogrond

Niet van toepassing

Bron: Lokaal bestuur (bevraagd 29/05/2024)

Natuur

Mogelijks verleende het Agentschap voor Natuur en Bos kapmachtigingen voor dit perceel. Deze informatie is nog niet digitaal te verkrijgen. Een aparte opzoeking in de databank van het Agentschap voor Natuur en Bos is hiervoor noodzakelijk. Voor meer informatie, neem contact op met natuurenbos@vlaanderen.be.

Vogelrichtlijngebied

Niet van toepassing

[Bekijk op kaart](#)

Bron: Agentschap voor Natuur & Bos (bevraagd 28/05/2024)

Habitatrichtlijngebied

Niet van toepassing

[Bekijk op kaart](#)

Bron: Agentschap voor Natuur & Bos (bevraagd 28/05/2024)

VEN- en IVON-gebied

Niet van toepassing

[Bekijk op kaart](#)

Bron: Agentschap voor Natuur & Bos (bevraagd 28/05/2024)

Beschermd duingebied

Niet van toepassing

[Bekijk op kaart](#)

Bron: Agentschap voor Natuur & Bos (bevraagd 28/05/2024)

Beschermd waterwinningsgebied

Niet van toepassing

[Bekijk op kaart](#)

Bron: VMM / DOV (bevraagd 28/05/2024)

Overstromingsgevoeligheid

Beheerders: De Vlaamse Waterweg nv - Afdeling Regio Centraal

Perceel score:

Globale score:	B
Pluviaal:	B
Fluviaal:	B
Kust:	A

Externe documentatie: <https://www.waterinfo.be/informatieplicht?capakey=12402C0120/00F005>

[Bekijk op kaart](#)

Bron: Vlaamse Milieumaatschappij (bevraagd 28/05/2024)

Overstromingsgebied en oeverzone

Niet van toepassing

[Bekijk op kaart](#)

Bron: Vlaamse Milieumaatschappij (bevraagd 28/05/2024)

Risicozone voor overstromingen

Niet van toepassing

[Bekijk op kaart](#)

Bron: Vlaamse Milieumaatschappij (bevraagd 28/05/2024)

Signaalgebied

Niet van toepassing

[Bekijk op kaart](#)

Bron: Vlaamse Milieumaatschappij (bevraagd 28/05/2024)

Natuurbeheerplan

Niet van toepassing

[Bekijk op kaart](#)

Bron: Agentschap voor Natuur & Bos (bevraagd 28/05/2024)

Gemeentelijke kapmachtiging

Niet van toepassing

Bron: Lokaal bestuur (bevraagd 28/05/2024)

Natuurinrichtingsproject

Niet van toepassing

[Bekijk op kaart](#)

Bron: Vlaamse Landmaatschappij (bevraagd 28/05/2024)

Grondverschuivingsgevoeligheid

Niet van toepassing

[Bekijk op kaart](#)

Bron: DOV (bevraagd 28/05/2024)

Grond- en pandenbeleid

Informatie over 'Leegstaande bedrijfsruimten groter dan 500m' is nog niet digitaal te verkrijgen. Voor meer informatie, neem contact op met omgeving@vlaanderen.be.

We geven volgende inlichtingen mee voor alle gebouweenheden gelegen op het aangevraagde perceel: 'Herstellvordering', 'Conformiteitsattest' en 'Onbewoond & ongeschikt'. Het is aan de aanvrager om zelf de nodige interpretatie te doen.

Onbewoonbare- en ongeschikte woning

Niet van toepassing

[Bekijk op kaart](#)

Bron: Wonen in Vlaanderen (bevraagd 28/05/2024)

Herstelvordering

Niet van toepassing

[Bekijk op kaart](#)

Bron: Wonen in Vlaanderen (bevraagd 28/05/2024)

Conformiteitsattest

Niet van toepassing

[Bekijk op kaart](#)

Bron: Wonen in Vlaanderen (bevraagd 28/05/2024)

Leegstaande en verwaarloosde gebouwen

Niet van toepassing

Bron: Lokaal bestuur (bevraagd 28/05/2024)

Leegstaande en verwaarloosde bedrijfsruimten

Niet van toepassing

Bron: Lokaal bestuur (bevraagd 28/05/2024)

Brownfield

Niet van toepassing

[Bekijk op kaart](#)

Bron: Agentschap Innoveren en Ondernemen (bevraagd 28/05/2024)

Bedrijventerrein

Niet van toepassing

[Bekijk op kaart](#)

Bron: Agentschap Innoveren en Ondernemen (bevraagd 28/05/2024)

Onroerend Erfgoed

Onroerend Erfgoed

Niet van toepassing

[Bekijk op kaart](#)

Bron: Onroerend Erfgoed (bevraagd 28/05/2024)

Lokaal Onroerend Erfgoed

Niet van toepassing

Bron: Lokaal bestuur (bevraagd 28/05/2024)

Wettelijke Erfdienstbaarheden van Openbaar Nut

Het lokaal bestuur vult de wettelijke erfdienstbaarheden van openbaar nut in voor zover ze bij hen gekend zijn. Het is aan de aanvrager om indien nodig bijkomende opvragingen te doen (bv. bij nutsmaatschappijen).

Opgelet: naast wettelijke erfdienstbaarheden van openbaar nut kunnen ook natuurlijke, conventionele of private erfdienstbaarheden van toepassing zijn die niet opgenomen zijn.

Wettelijke Erfdienstbaarheid van Openbaar Nut

Niet van toepassing

Bron: Lokaal bestuur (bevraagd 31/05/2024)

Gemeentelijke heffingen

Mogelijks worden niet alle relevante inlichtingen over gemeentelijke heffingen door het lokaal bestuur opgenomen in dit dossier. Consulteer de gemeentelijke website of contacteer het lokaal bestuur voor meer informatie.

Opgelet: naast gemeentelijke kunnen ook federale en gewestelijke heffingen van toepassing zijn die niet opgenomen zijn.

Gemeentelijke heffing

Niet van toepassing

Bron: Lokaal bestuur (bevraagd 29/05/2024)

Toelichting bij 'Vastgoedinlichtingen voor overdracht'

Dit product bevat bij de Vlaamse overheid beschikbare vastgoedinformatie afkomstig uit bronnen van informatieverstrekkers. 'Vastgoedinlichtingen voor overdracht' bevat mogelijk niet alle benodigde informatie om aan de informatieverplichtingen van een aanvrager (of zijn opdrachtgever) in het kader van een vastgoedtransactie te voldoen. Het is de verantwoordelijkheid van de aanvrager (bv. koper, notaris of vastgoedmakelaar) om de informatie te controleren en waar nodig verdere opzoekingen en opvragingen te doen.

De vastgoedinformatie (inlichtingen) wordt (worden) ter beschikking gesteld door verschillende informatieverstrekkers: hetzij de lokale besturen zelf (decentraal), hetzij bepaalde agentschappen of departementen van de Vlaamse Overheid (centraal).

Elke informatieverstrekker is verantwoordelijk voor zijn datakwaliteit. In het algemeen overzicht van de inlichtingen op de gebruikersomgeving kan de informatieverstrekker van de specifieke inlichting geconsulteerd worden. De inlichtingen waar centrale bronnen de informatieverstrekkers zijn, worden automatisch verrijkt door het Vastgoedinformatieplatform. Het Vastgoedinformatieplatform doet een automatische bevraging van de centrale bronnen (informatieverstrekkers) met een negatieve perceelbuffer tot 0,2 meter om te vermijden dat er door aanpassingen aan de percelenkaart van het Grootchalig Referentiebestand kaartlagen aangesproken worden die tot andere percelen behoren. In uitzonderlijke gevallen is het toch mogelijk dat door geometrische onnauwkeurigheden onvolledige of incorrecte informatie wordt meegegeven. Het is aan de aanvrager om zelf in te schatten wat de impact is op het bevrage perceel en het gebruik van de vastgoedinformatie(inlichtingen).

Alle vastgoedinformatie (inlichtingen) wordt (worden), tenzij anders aangegeven in de velden van de inlichting, op dit moment aangeboden op perceelniveau (bv. bij inlichtingen onbewoond & ongeschikt, conformiteitsattest en herstellvordering wordt er nog geen rekening gehouden met de door de aanvrager geselecteerde gebouweenheid). U dient zelf na te gaan wat de impact hiervan is voor het bevrage perceel en het gebruik van de vastgoedinformatie(inlichtingen).

'Vastgoedinlichtingen voor overdracht' bevat verplichte (standaard opgenomen) en optionele (niet standaard door elk lokaal bestuur opgenomen bv. gemeentelijke heffingen, erfdienstbaarheden, ...) vastgoedinformatie. Per inlichting zijn er verplichte (standaard opgenomen) en optionele (niet standaard door elk bestuur opgenomen) velden. De aanvrager dient contact op te nemen met de informatieverstrekker voor eventuele benodigde ontbrekende informatie.

Voor bepaalde inlichtingen maken we het mogelijk om via de toegevoegde link naar de Geopunt-kaart een visuele interpretatie te doen. Deze kaart is dynamisch waardoor het mogelijk is dat de visualisatie verschilt van het oorspronkelijk opgehaalde informatie zoals weergegeven in de PDF.

Wenst u meer duiding over wat elke rubriek en elke inlichting precies inhoudt? Bekijk dit overzicht en klik door op de naam ervan voor meer informatie: <https://bit.ly/3Vy0NsR>

Heeft u inhoudelijke vragen over de aangeleverde vastgoedinformatie (inlichtingen)? Neem contact op met de informatieverstrekker van de betreffende inlichting (te vinden in het overzicht uit het vorige punt en hier: <https://bit.ly/3T9TxSD>)

Heeft u het vermoeden dat bepaalde informatie niet correct is? Vraag een nazicht op via het bevoegde lokale bestuur.

Deze en meer gebruikersvoorwaarden zijn na te lezen op de Vastgoedinformatieplatform Gebruikersomgeving: <https://bit.ly/3D2JOCY>

Indien u verdere vragen heeft over deze gebruiksvoorwaarden, kan u contact opnemen met ons via: vastgoedinformatieplatform@vlaanderen.be

Bevestiging informatieve vraag Vlaams voorkeurecht

Ons dossiernummer: 2063082

Uw referentie: INF_28052024_0527

Datum informatieve vraag: 28/05/2024

Datum opzoeking themabestand : 28/05/2024

Perceel (CaPaKey)	Voorkeurecht	Begunstigde	Prioriteit ²
12402C0119/00A003 P0031	Geen voorkeurecht voor dit perceel.		
12402C0120/00F005 P0000	Geen voorkeurecht voor dit perceel.		
12402C0120/00F006 P0000	Geen voorkeurecht voor dit perceel.		
12402C0120/00G005 P0000	Geen voorkeurecht voor dit perceel.		

¹ Dit is de datum waarop in het themabestand werd nagegaan of er al dan niet Vlaamse voorkeurechten van toepassing zijn op onderstaande percelen. De resultaten met betrekking tot de voorkeurechten zijn bijgevolg enkel geldig voor deze datum.

² Deze kolom wordt enkel ingevuld indien deze informatie voorhanden is in het themabestand. Indien ingevuld geldt deze prioriteit enkel tussen de begunstigten van het overeenkomstig perceel en voorkeurecht in de tabel.

Asbestinventarisatetest

Ontvoeringsplein 6, 2800 Mechelen
Gemeenschappelijke delen



Attestnummer : 20240522-000363.000

Uitgegeven op : 22.05.2024

Geldig tot : 22.05.2029



Eindconclusie volgens de wetgeving:

Niet-asbestveilig

Tijdens de inspectie vastgesteld:

7

Asbestmaterialen

1

Beperking

0

Uitsluitingen

Hoe zorgt u voor een asbestveilige eigendom?

- | | | |
|---|------------------|----------------------------|
| 1 | Asbestmateriaal | Dringend verwijderen |
| 0 | Asbestmaterialen | Dringend maatregelen nemen |
| 3 | Asbestmaterialen | Verwijderen |
| 1 | Asbestmateriaal | Maatregelen nemen |
| 2 | Asbestmaterialen | Zorgvuldig beheren |

In de [leeswijzer](#) op de volgende pagina en in het hoofdstuk [toelichting](#) vindt u meer informatie en verdere uitleg over de gebruikte begrippen

Over dit attest

Dit asbestattest is het verslag van een uitgevoerde asbestinventarisatie op uw locatie. De kader op het voorblad vermeldt de samenvattende conclusie. De inhoudsopgave na deze leeswijzer lijst de verdere informatie op in het asbestattest: het overzicht van de inspecteerde zones met de plannen en de detailinformatie per aangetroffen asbestmateriaal.

Asbestveilig of niet-asbestveilig... wat betekent dit?

Asbestveilig

Een locatie is asbestveilig indien geen asbestmaterialen werden aangetroffen of enkel asbestmaterialen met een laag risico voor de gezondheid of het leefmilieu. Asbestveilig betekent dus niet hetzelfde als asbestvrij. Indien het asbestattest geen asbestmaterialen vermeldt, kunnen er toch nog niet geïnspecteerde asbestmaterialen verborgen aanwezig zijn, bijvoorbeeld ingesloten in wanden, vloeren of onder de grond. Indien asbestmaterialen aangetroffen werden, vermeldt het voorblad van dit asbestattest welke acties u kan ondernemen om de asbestveilige toestand te behouden.

Niet-asbestveilig

Een locatie is niet-asbestveilig indien asbestmaterialen werden aangetroffen met een verhoogd risico voor de gezondheid of het leefmilieu. Het voorblad van dit asbestattest vermeldt welke acties u kan ondernemen om een asbestveilige toestand te verkrijgen.

Acties

De mogelijke acties om een asbestveilige toestand te verkrijgen of behouden, zijn:

Dringend verwijderen

Deze asbestmaterialen moet u zo snel mogelijk (laten) verwijderen om een asbestveilige toestand te verkrijgen. Ze kunnen een onmiddellijk gevaar vormen voor de gezondheid of het leefmilieu.

Dringend maatregelen nemen

Deze asbestmaterialen kunnen een onmiddellijk gevaar vormen voor de gezondheid of het leefmilieu. Omdat ze momenteel niet eenvoudig bereikbaar zijn, moet u ze niet verwijderen maar wel zo snel mogelijk andere maatregelen nemen om het risico te verlagen.

Verwijderen

Deze asbestmaterialen moet u (laten) verwijderen om een asbestveilige toestand te verkrijgen. Ze kunnen een gevaar vormen voor de gezondheid of het leefmilieu.

Maatregelen nemen

Deze asbestmaterialen vormen een gevaar voor de gezondheid of het leefmilieu. Omdat ze momenteel niet eenvoudig bereikbaar zijn, moet u ze niet verwijderen maar wel andere maatregelen nemen om het risico te verlagen.

Zorgvuldig beheren

Deze asbestmaterialen moeten niet weggenomen worden om een asbestveilige toestand te verkrijgen. Ze vormen momenteel geen gevaar voor de gezondheid maar u moet ze wel zorgvuldig beheren om het risico laag te houden.

Beperkingen en uitsluitingen

Een **beperving** betekent dat de asbestdeskundige tijdens de inspectie een voorwerp of onderdeel in en rondom de constructie onvoldoende kon inspecteren. In die situatie rapporteert de asbestdeskundige dit als een beperking van het onderzoek.

Een **uitsluiting** betekent dat de asbestdeskundige tijdens de inspectie een aanwezige constructie kon uitsluiten van verder onderzoek omdat het bouwjaar 2001 of recenter was. Bij die bouwjaren kan normaal gezien geen asbest aanwezig zijn omdat het gebruik ervan in België finaal in 2001 werd verboden.

Inhoudsopgave

Leeswijzer	2
Geïnspecteerde zones	5
Zone 1: Hoofdgebouw.....	6
Plan 1.1: kelder.....	7
Plan 1.2: type-plan.....	8
Plan 1.3: dakplan.....	9
Plan 1.4: Hoofdgebouw plan.....	10
Plan 1.5: vensterbanken.....	11
Asbestmaterialen	12
Fiche 1: Schoorsteen vezelcement.....	13
Fiche 2: deksteen , inrit kelder.....	16
Fiche 3: Deurdorpels machinekamer liften.....	19
Fiche 4: Vezelcementleien op kopgevels (wit).....	22
Fiche 5: AC-doorvoeren garage (kelder).....	25
Fiche 6: Gevelplaten aan zijde van spoorweg.....	28
Fiche 7: Vensterbanken ramen vanaf +1.....	31
Beperkingen	34
Fiche 8: Liftschachten.....	35
Adviezen	36
Fiche 9: Remvoering liften.....	37
Fiche 10: Vuilnistorkokers.....	38
Fiche 11: Recente dakrenovatie.....	39
Fiche 12: Roetluiken dak.....	40
Geen asbest	41
Fiche 13: pleisterwerk trappenhallen.....	42
Fiche 14: Afsmeerlaag gasleiding.....	44
Toelichting	46

Geïnspecteerde zones

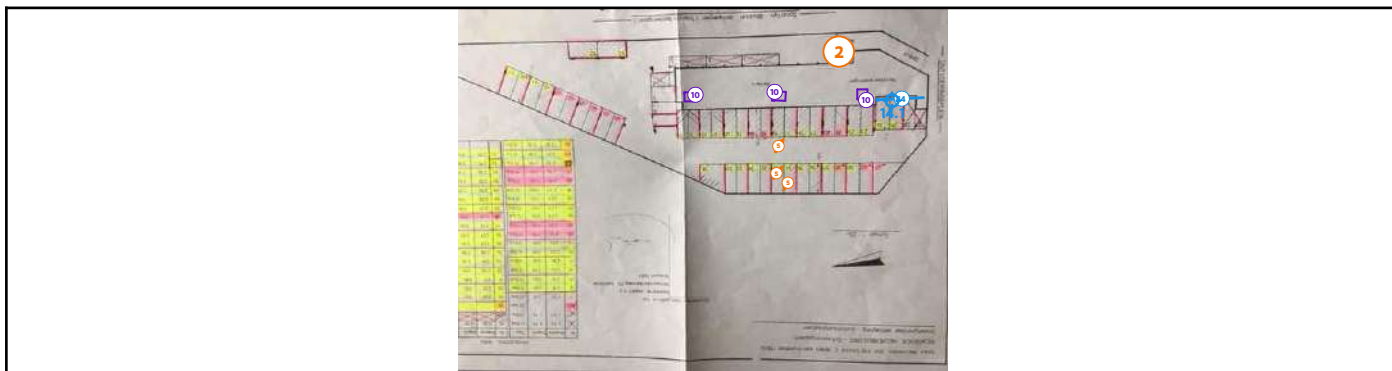
Zone 1: Hoofdgebouw



Tijdens de inspectie vastgesteld:

- 7 Asbestmaterialen**
- 1 Beperkingen**
- 0 Uitsluitingen
- 0 Roerende goederen
- 0 Puin, steenslag, (water)bodem
- 4 Adviezen**
- 2 Geen asbest**

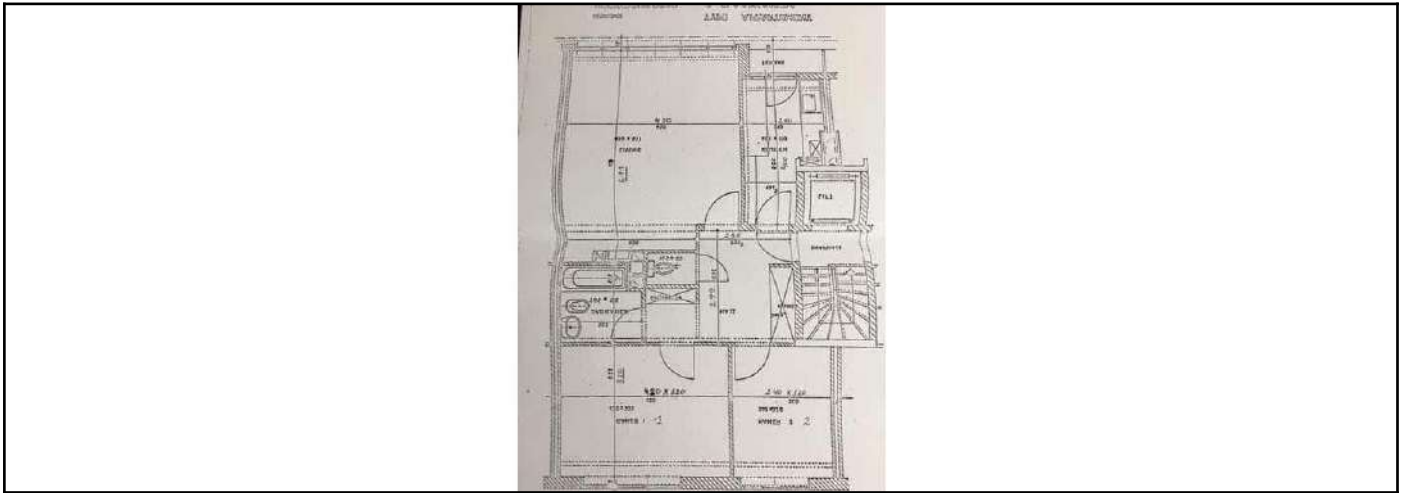
Plan 1.1: kelder



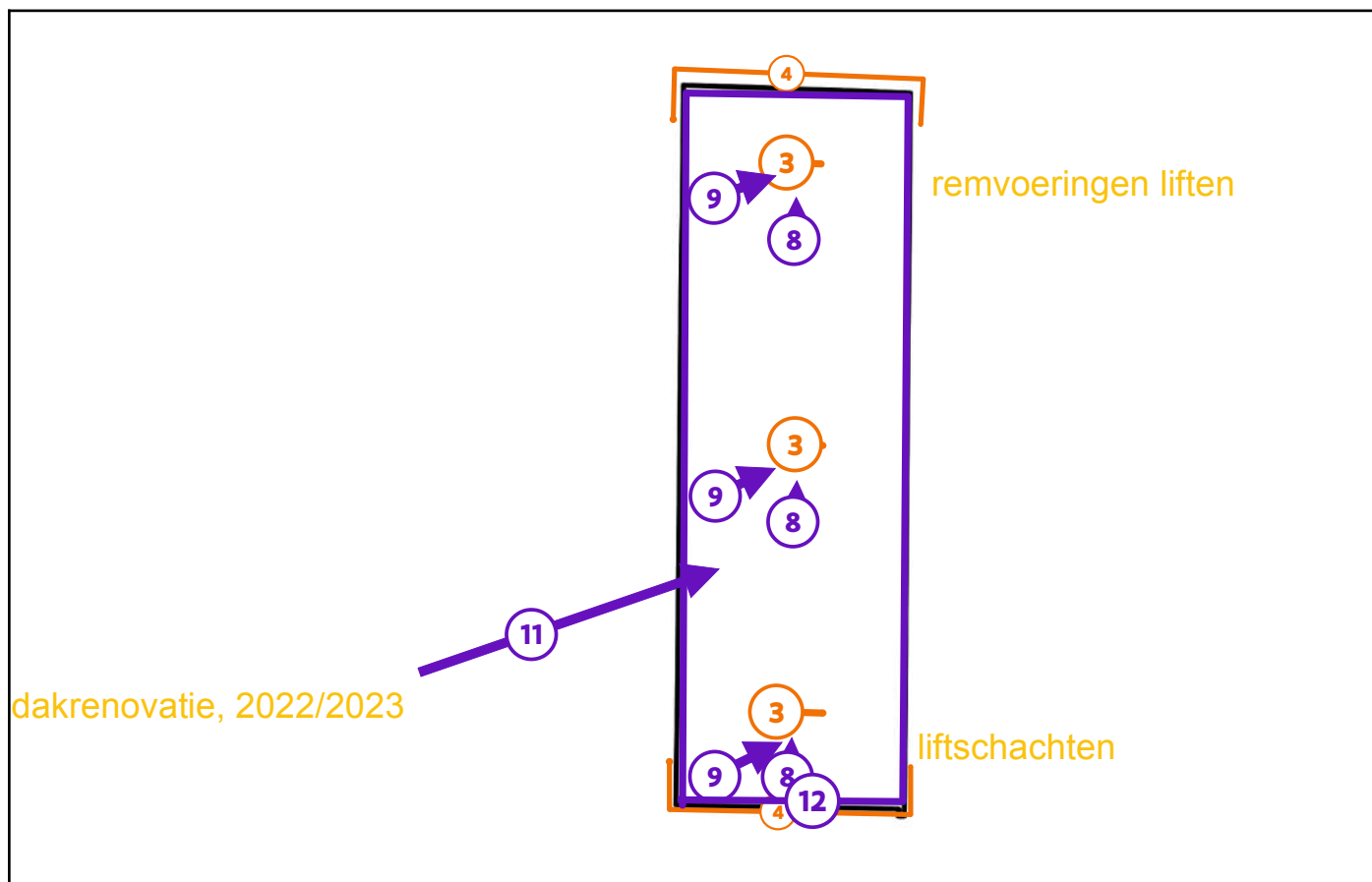
Legende van plan 1.1: kelder

Beschrijving	Type	Actie
2. deksteen , inrit kelder.	Asbestmateriaal	Verwijderen
5. AC-doorvoeren garage (kelder).	Asbestmateriaal	Maatregelen nemen
10. Vuilnistorkokers	Advies	-
14. Afsmeerlaag gasleiding	Geen asbest	-
14.1 Code: 2402018-001	Puntmonster	-

Plan 1.2: type-plan



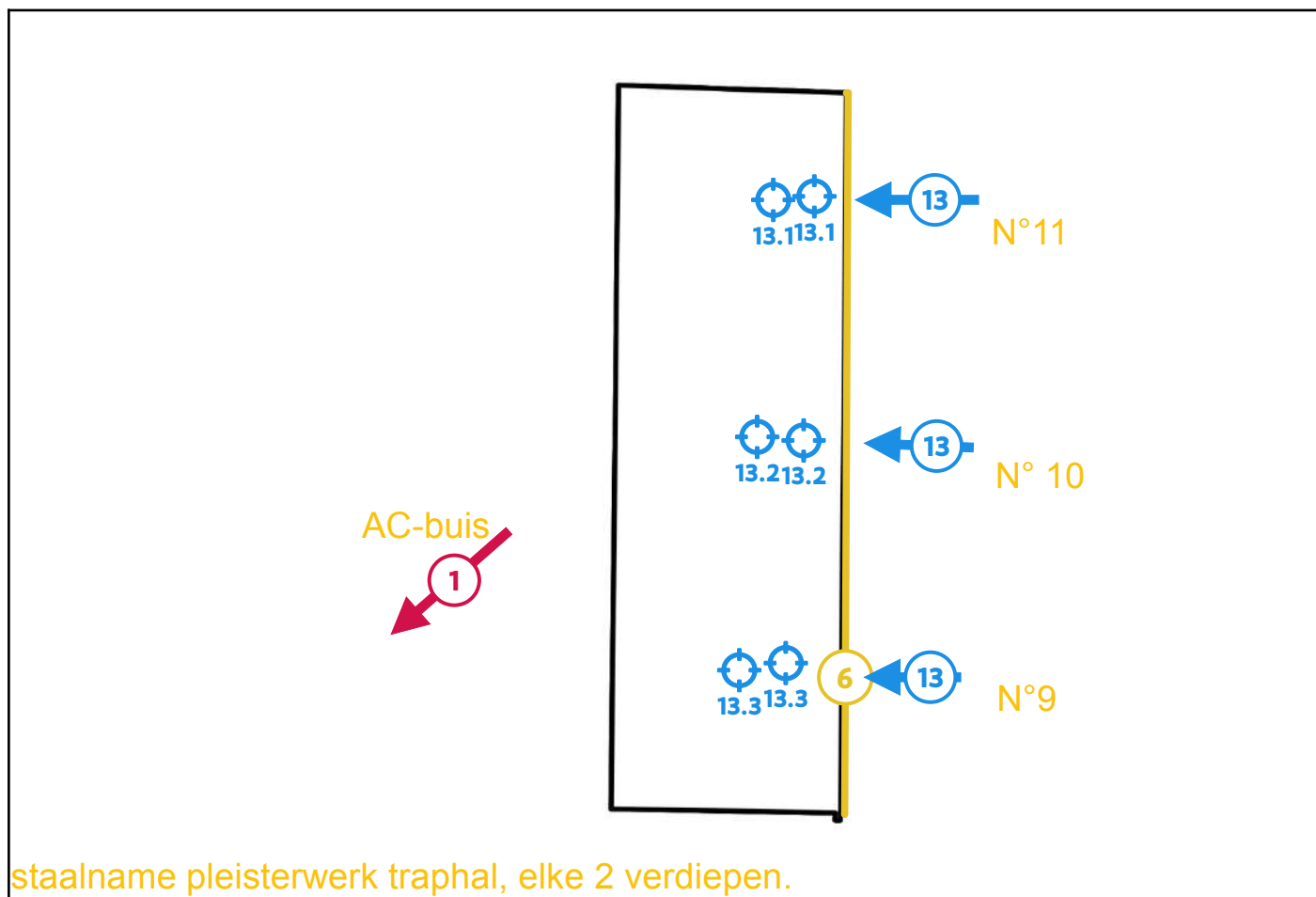
Plan 1.3: dakplan.



Legende van plan 1.3: dakplan.

Beschrijving	Type	Actie
3. Deurdorpels machinekamer liften.	Asbestmateriaal	Verwijderen
4. Vezelcementleien op kopgevels (wit).	Asbestmateriaal	Verwijderen
8. Liftschachten	Beperking	-
9. Remvoering liften.	Advies	-
11. Recente dakrenovatie.	Advies	-
12. Roetluiken dak	Advies	-

Plan 1.4: Hoofdgebouw plan



Legende van plan 1.4: Hoofdgebouw plan

Beschrijving	Type	Actie
1. Schoorsteen vezelcement.	Asbestmateriaal	Dringend verwijderen
6. Gevelplaten aan zijde van spoorweg.	Asbestmateriaal	Zorgvuldig beheren
13. pleisterwerk trappenhallen.	Geen asbest	-
13.1 Code: 2402018-002	Mengmonster	-
13.2 Code: 2402018-003	Mengmonster	-
13.3 Code: 2402018-004	Mengmonster	-


Plan 1.5: vensterbanken.



Legende van plan 1.5: vensterbanken.

Beschrijving	Type	Actie
7. Vensterbanken ramen vanaf +1	Asbestmateriaal	Zorgvuldig beheren

Asbestmaterialen



Overzichtsfoto



Detailfoto

Conclusie

Actie

Het asbestmateriaal valt onder de mijlpaal van 2040.

Hoe zorgt u voor een asbestveilige toestand?

Dringend verwijderen

Advies van de asbestdeskundige

Te nemen maatregelen

- Verwijder dit asbestmateriaal zo snel mogelijk. Volg de toestand goed op.

Voorstel van verwijderingsmethode

- Eenvoudige handelingen: enkel door erkend asbestverwijderaar
Mogelijks niet te verwijderen zonder de toepassing te beschadigen.

Terug te vinden op volgend plan

Zone 1: Hoofdgebouw

- Plan 1.4: Hoofdgebouw plan

Detailinformatie

Risicobeoordeling

Eindbeoordeling materiaalrisico	Hoog materiaalrisico en/of hoge kans op vezelvrijgave
---------------------------------	---

Berekening materiaalrisico

Gebondenheid	Categorie 1: hechtgebonden in oorsprong
Asbestsoort (vezeltype)	Crocidoliet aanwezig
Asbestconcentratie	Laag (< 50%)
Afschermingsgraad van het gehele materiaal	Geheel of deels (ook) vrij aan binnenluchtstromen
Toestand van het materiaal	Matig beschadigd, matig verweerd

Technische gegevens

Beschrijving	Schoorsteen vezelcement.
Omgeving	Buiten
Primaire drager	HVAC infrastructuur en uitrusting
Asbestmateriaal	Verloren bekisting - Buis, koker
Bindmiddel van asbestmateriaal	Cement
Gebondenheid op basis van bindmiddel	Hecht
Hoeveelheid (lengte - omtrek - dikte - aantal)	<ul style="list-style-type: none">• 3,00 m - 45,00 cm - 0,99 cm - 1 stuk
Totaal volume	0,013 m ³
Eenvoudig bereikbaar	Ja
Bevestigingswijze	<ul style="list-style-type: none">• Geklemd
Identificatiemethode	Vaststelling met bewijsdocument, zonder monsternamen

Destructieve handeling voor identificatie	Nee
Opmerking	Vermoeden dat deze buis een verluchtungskoker is die aansluit op de AC-buizen.doorvoeren in de kelder.



Overzichtsfoto



Detailfoto

Conclusie

Actie

Het asbestmateriaal valt onder de mijlpaal van 2040.

Hoe zorgt u voor een asbestveilige toestand?

Verwijderen

Advies van de asbestdeskundige

Te nemen maatregelen

- Verwijder dit asbestmateriaal zo snel mogelijk. Volg de toestand goed op.

Voorstel van verwijderingsmethode

- Eenvoudige handelingen: mag via doe-het-zelf of door werknemer(s) met opleidingsattest eenvoudige handelingen
Indien verwijderbaar zonder de toepassing te beschadigen, anders via erkend verwijderaar.

Terug te vinden op volgend plan

Zone 1: Hoofdgebouw

- Plan 1.1: kelder

Detailinformatie

Risicobeoordeling

Eindbeoordeling materiaalrisico	Verhoogd materiaalrisico en/of verhoogde kans op vezelvrijgave
---------------------------------	--

Berekening materiaalrisico

Gebondenheid	Categorie 1: hechtgebonden in oorsprong
Asbestsoort (vezeltype)	Crocidoliet aanwezig
Asbestconcentratie	Laag (< 50%)
Afschermingsgraad van het gehele materiaal	Geheel of deels vrij aan de buitenlucht
Toestand van het materiaal	Matig beschadigd, matig verweerd

Technische gegevens

Beschrijving	deksteen , inrit kelder.
Omgeving	Grenst aan binnen- en buitenlucht
Primaire drager	Afboording, omheining...
Asbestmateriaal	Plaat, paneel, tablet - Type Massal
Bindmiddel van asbestmateriaal	Cement
Gebondenheid op basis van bindmiddel	Hecht
Hoeveelheid (oppervlakte - dikte - aantal)	• 2,50 m ² - 2,00 cm - 1 stuk
Totaal volume	0,05 m ³
Eenvoudig bereikbaar	Ja
Bevestigingswijze	• Verlijmd, ingegoten, versmeerd
Identificatiemethode	Vaststelling zonder monsternamen

Destructieve handeling voor identificatie	Nee
Opmerking	Gebruikt als deksteen.



Overzichtsfoto



Detailfoto

Conclusie

Actie

Het asbestmateriaal valt onder de mijlpaal van 2040.

Hoe zorgt u voor een asbestveilige toestand?

Verwijderen

Advies van de asbestdeskundige

Te nemen maatregelen

- Verwijder dit asbestmateriaal zo snel mogelijk. Volg de toestand goed op.

Voorstel van verwijderingsmethode

- Eenvoudige handelingen: mag via doe-het-zelf of door werknemer(s) met opleidingsattest eenvoudige handelingen
Indien in z'n geel verwijderbaar, anders erkend verwijderaar.

Terug te vinden op volgend plan

Zone 1: Hoofdgebouw

- Plan 1.3: dakplan.

Detailinformatie

Risicobeoordeling

Eindbeoordeling materiaalrisico	Verhoogd materiaalrisico en/of verhoogde kans op vezelvrijgave
---------------------------------	--

Berekening materiaalrisico

Gebondenheid	Categorie 1: hechtgebonden in oorsprong
Asbestsoort (vezeltype)	Crocidoliet aanwezig
Asbestconcentratie	Laag (< 50%)
Afschermingsgraad van het gehele materiaal	Geheel of deels vrij aan de buitenlucht
Toestand van het materiaal	Matig beschadigd, matig verweerd

Technische gegevens

Beschrijving	Deurdorpels machinekamer liften.
Omgeving	Grenst aan binnen- en buitenlucht
Primaire drager	Wandopening verticaal (raam, deur, ...)
Asbestmateriaal	Plaat, paneel, tablet - Type Massal
Bindmiddel van asbestmateriaal	Cement
Gebondenheid op basis van bindmiddel	Hecht
Hoeveelheid (oppervlakte - dikte - aantal)	• 0,20 m ² - 2,00 cm - 3 stuks
Totaal volume	0,012 m ³
Eenvoudig bereikbaar	Ja
Bevestigingswijze	• Verlijmd, ingegoten, versmeerd
Identificatiemethode	Vaststelling zonder monsternamen

Destructieve handeling voor identificatie	Nee
--	-----



Overzichtsfoto



Detailfoto

Conclusie

Actie

Het asbestmateriaal valt onder de mijlpaal van 2034.

Hoe zorgt u voor een asbestveilige toestand?

[Verwijderen](#)

Advies van de asbestdeskundige

Te nemen maatregelen

- Verwijder dit asbestmateriaal zo snel mogelijk. Volg de toestand goed op.

Voorstel van verwijderingsmethode

- Eenvoudige handelingen: mag via doe-het-zelf of door werknemer(s) met opleidingsattest eenvoudige handelingen
Achterliggende structuren ook fijn te reinigen.

Terug te vinden op volgend plan

Zone 1: Hoofdgebouw

- Plan 1.3: dakplan.

Detailinformatie

Risicobeoordeling

Eindbeoordeling materiaalrisico	Laag materiaalrisico en/of verlaagde kans op vezelvrijgave
---------------------------------	--

Berekening materiaalrisico

Gebondenheid	Categorie 1: hechtgebonden in oorsprong
Asbestsoort (vezeltype)	Alleen chrysotiel
Asbestconcentratie	Laag (< 50%)
Afschermingsgraad van het gehele materiaal	Geheel of deels vrij aan de buitenlucht
Toestand van het materiaal	Licht beschadigd, licht verweerd. Intact materiaal type Pical – asbestboard of categorie III 'gebondenheid'

Monstername

#	Type	Referentie	Resultaat
4.1	Puntmonster	2402018-005	Chrysotiel

Technische gegevens

Beschrijving	Vezelcementleien op kopgevels (wit).
Omgeving	Buiten
Primaire drager	Wand buitenschil
Asbestmateriaal	Dak- en gevelbekleding - Lei, shingle
Bindmiddel van asbestmateriaal	Cement
Gebondenheid op basis van bindmiddel	Hecht
Hoeveelheid (oppervlakte - aantal)	• 480,00 m ² - 1 stuk

Totale oppervlakte	480,00 m ²
Eenvoudig bereikbaar	Ja
Bevestigingswijze	<ul style="list-style-type: none">• Genageld, geniet
Identificatiemethode	Vaststelling met monstername
Destructieve handeling voor identificatie	Nee



Overzichtsfoto



Detailfoto

Conclusie

Actie

Het asbestmateriaal valt onder de mijlpaal van 2040.

Hoe zorgt u voor een asbestveilige toestand?

Maatregelen nemen

Advies van de asbestdeskundige

Te nemen maatregelen

- Scherm in afwachting van verwijdering het asbestmateriaal af van luchtstromingen en verstoring: bijvoorbeeld door het te verpakken, te fixeren, af te dekken, signalisatie - afbakening aan te brengen, ...
- Zorg voor een veilig beheer en verwijder dit asbestmateriaal wanneer het bij werken eenvoudig bereikbaar wordt. Controleer de toestand jaarlijks op wijzigingen.

Voorstel van verwijderingsmethode

- Hermetische zone (erkend asbestverwijderaars)
Enig mogelijke methodiek, geen verwijdering mogelijk zonder de toepassing te beschadigen.

Terug te vinden op volgend plan

Zone 1: Hoofdgebouw

- Plan 1.1: kelder

Detailinformatie

Risicobeoordeling

Eindbeoordeling materiaalrisico	Verhoogd materiaalrisico en/of verhoogde kans op vezelvrijgave
---------------------------------	--

Berekening materiaalrisico

Gebondenheid	Categorie 1: hechtgebonden in oorsprong
Asbestsoort (vezeltype)	Crocidoliet aanwezig
Asbestconcentratie	Laag (< 50%)
Afschermingsgraad van het gehele materiaal	Geheel of deels (ook) vrij aan de binnenlucht
Toestand van het materiaal	Licht beschadigd, licht verweerd. Intact materiaal type Pical – asbestboard of categorie III 'gebondenheid'

Technische gegevens

Beschrijving	AC-doorvoeren garage (kelder).
Omgeving	Binnen
Primaire drager	Schacht-koker (technisch)
Asbestmateriaal	Buis, koker, leiding, pijp, doorvoer
Bindmiddel van asbestmateriaal	Cement
Gebondenheid op basis van bindmiddel	Hecht
Hoeveelheid (lengte - omtrek - dikte - aantal)	<ul style="list-style-type: none">• 0,50 m - 45,00 cm - 1,00 cm - 6 stuks• 1,00 m - 45,00 cm - 1,00 cm - 3 stuks
Totaal volume	0,027 m ³
Eenvoudig bereikbaar	Nee <ul style="list-style-type: none">• Verwijdering tast de bouwkundige integriteit aan.

Bevestigingswijze	<ul style="list-style-type: none">• Geklemd
Identificatiemethode	Vaststelling zonder monstername
Destructieve handeling voor identificatie	Nee
Opmerking	<p>Doorvoeren in buitengevel, lengte onbekend. (3 stuks).</p> <p>Ook aan nutsleidingen mogelijks AC-doorvoeren, enkel via destructief onderzoek vast te stellen.</p> <p>Zie ook fiche van AC- schoorsteen.</p>



Overzichtsfoto



Detailfoto

Conclusie

Actie

Het asbestmateriaal valt onder de mijlpaal van 2040.

Hoe zorgt u voor een asbestveilige toestand?

Zorgvuldig beheren

Advies van de asbestdeskundige

Te nemen maatregelen

- Zorg voor een veilig beheer. Vermijd het beschadigen van het asbestmateriaal. Controleer de toestand jaarlijks op wijzigingen.
- Voer bijkomende staalname(s) uit.

Voorstel van verwijderingsmethode

- Eenvoudige handelingen: mag via doe-het-zelf of door werknemer(s) met opleidingsattest eenvoudige handelingen
Platen in z'n geheel te verwijderen.

Terug te vinden op volgend plan

Zone 1: Hoofdgebouw

- Plan 1.4: Hoofdgebouw plan

Detailinformatie

Risicobeoordeling

Eindbeoordeling materiaalrisico	Laag materiaalrisico en/of verlaagde kans op vezelvrijgave
---------------------------------	--


Berekening materiaalrisico

Gebondenheid	Categorie 1: hechtgebonden in oorsprong
Asbestsoort (vezeltype)	Crocidoliet aanwezig
Asbestconcentratie	Laag (< 50%)
Afschermingsgraad van het gehele materiaal	Geheel of deels vrij aan de buitenlucht
Toestand van het materiaal	Onbeschadigd, niet verweerd

Technische gegevens

Beschrijving	Gevelplaten aan zijde van spoorweg.
Omgeving	Buiten
Primaire drager	Wand buitenschil
Asbestmateriaal	Plaat, paneel, tablet - Geëmailleerd, type Glasal
Bindmiddel van asbestmateriaal	Cement
Gebondenheid op basis van bindmiddel	Hecht
Hoeveelheid (oppervlakte - dikte - aantal)	<ul style="list-style-type: none">• 1,00 m² - 0,50 cm - 10 stuks• 2,00 m² - 0,50 cm - 50 stuks
Totaal volume	0,55 m ³
Eenvoudig bereikbaar	Ja
Bevestigingswijze	<ul style="list-style-type: none">• Geklemd• Geschroefd

Identificatiemethode	Vaststelling met bewijsdocument, zonder monstername
Destructieve handeling voor identificatie	Nee
Opmerking	Vastgesteld bij opmaak voorgaande inventaris.



Overzichtsfoto



Detailfoto

Conclusie

Actie

Het asbestmateriaal valt onder de mijlpaal van 2040.

Hoe zorgt u voor een asbestveilige toestand?

Zorgvuldig beheren

Advies van de asbestdeskundige

Te nemen maatregelen

- Zorg voor een veilig beheer. Vermijd het beschadigen van het asbestmateriaal. Controleer de toestand jaarlijks op wijzigingen.
- Zorg voor een veilig beheer en verwijder dit asbestmateriaal wanneer het bij werken eenvoudig bereikbaar wordt. Controleer de toestand jaarlijks op wijzigingen.

Voorstel van verwijderingsmethode

- Eenvoudige handelingen: mag via doe-het-zelf of door werknemer(s) met opleidingsattest eenvoudige handelingen
Indien verwijderbaar zonder de toepassing te beschadigen.

Terug te vinden op volgend plan

Zone 1: Hoofdgebouw

- Plan 1.5: vensterbanken.

Detailinformatie

Risicobeoordeling

Eindbeoordeling materiaalrisico	Laag materiaalrisico en/of verlaagde kans op vezelvrijgave
---------------------------------	--

Berekening materiaalrisico


Gebondenheid	Categorie 1: hechtgebonden in oorsprong
Asbestsoort (vezeltype)	Crocidoliet aanwezig
Asbestconcentratie	Laag (< 50%)
Afschermingsgraad van het gehele materiaal	Geheel of deels vrij aan de buitenlucht
Toestand van het materiaal	Licht beschadigd, licht verweerd. Intact materiaal type Pical – asbestboard of categorie III 'gebondenheid'

Technische gegevens

Beschrijving	Vensterbanken ramen vanaf +1
Omgeving	Buiten
Primaire drager	Wandopening verticaal (raam, deur, ...)
Asbestmateriaal	Deksteen, muurkap - Vol
Bindmiddel van asbestmateriaal	Cement
Gebondenheid op basis van bindmiddel	Hecht
Hoeveelheid (oppervlakte - dikte - aantal)	• 9,00 m ² - 2,00 cm - 10 stuks
Totaal volume	1,80 m ³
Eenvoudig bereikbaar	Ja
Bevestigingswijze	• Verlijmd, ingegoten, versmeerd
Identificatiemethode	Vaststelling zonder monsternamen

Destructieve handeling voor identificatie	Nee
Opmerking	Enkel visueel vastgesteld aan de voorzijde (uitbouw onderaan).

Beperkingen



Situeringfoto

Conclusie

Tijdelijke beperking

Reden: Het onderzoek kan niet uitgevoerd worden binnen de bepalingen van de Welzijnswet

Uitleg van de asbestdeskundige: Het betreden en bedienen van liftschachten kan enkel door bevoegd personeel.

Terug te vinden op volgend plan

Zone 1: Hoofdgebouw

- Plan 1.3: dakplan.

Adviezen



Vrije foto

Advies

Remvoeringen liften zijn asbestvrij, die certificaat.


Terug te vinden op volgend plan

Zone 1: Hoofdgebouw

- Plan 1.3: dakplan.

Detailinformatie

Identificatiemethode	Bewijsdocument
----------------------	----------------



Vrije foto

Advies

Gezien de kokers volledig en luchtdicht werden afgesloten, is enkel via destructief onderzoek uit te sluiten of er een asbesthoudende koker werd gebruikt.

Terug te vinden op volgend plan

Zone 1: Hoofdgebouw

- Plan 1.1: kelder

Detailinformatie

Identificatiemethode	Redelijk vermoeden
----------------------	--------------------



Vrije foto

Advies

Bij dakrenovatie/-werken is het aangewezen om een destructief onderzoek uit te voeren.

Terug te vinden op volgend plan

Zone 1: Hoofdgebouw

- Plan 1.3: dakplan.

Detailinformatie

Identificatiemethode	Bewijsdocument
----------------------	----------------



Vrije foto

Advies

Roetluiken in de schoorstenen op het dak bestaan uit betonfabricaat.

Terug te vinden op volgend plan

Zone 1: Hoofdgebouw

- Plan 1.3: dakplan.

Detailinformatie

Identificatiemethode	Vaststelling & expertise (niet-asbestverdacht)
----------------------	--

Geen asbest



Overzichtsfoto



Detailfoto

Conclusie

Geen asbest

Terug te vinden op volgend plan

Zone 1: Hoofdgebouw

- Plan 1.4: Hoofdgebouw plan

Detailinformatie

Monsternamen

#	Type	Referentie	Resultaat
13.1	Mengmonster	2402018-002	Geen asbest
13.2	Mengmonster	2402018-003	Geen asbest
13.3	Mengmonster	2402018-004	Geen asbest

Technische gegevens

Beschrijving	pleisterwerk trappenhallen.
Omgeving	Binnen

Primaire drager	Binnenwand
Bindmiddel van materiaal	Gips - kalk
Gebondenheid op basis van bindmiddel	Niet-hechtgebonden
Hoeveelheid (oppervlakte - dikte - aantal)	• 150,00 m ² - 1,50 cm - 1 stuk
Totaal volume	2,25 m ³
Identificatiemethode	Vaststelling met monstername
Destructieve handeling voor identificatie	Nee
Opmerking	002 trappenhal N° 11 003 trappenhal N° 10 004 trappenhal N° 9

Fiche 14: Afsmeerlaag gasleiding

Geen asbest



Overzichtsfoto



Detailfoto

Conclusie

Geen asbest

Terug te vinden op volgend plan

Zone 1: Hoofdgebouw

- Plan 1.1: kelder

Detailinformatie

Monstername

#	Type	Referentie	Resultaat
14.1	Puntmonster	2402018-001	Geen asbest

Technische gegevens

Beschrijving	Afsmeerlaag gasleiding
Omgeving	Binnen
Primaire drager	HVAC infrastructuur en uitrusting
Bindmiddel van materiaal	Bitumen (roofing, teer, asfalt)

Gebondenheid op basis van bindmiddel	Hecht
Hoeveelheid (lengte - omtrek - dikte - aantal)	<ul style="list-style-type: none">• 8,00 m - 60,00 cm - 0,48 cm - 1 stuk
Totaal volume	0,023 m ³
Identificatiemethode	Vaststelling met monstername
Destructieve handeling voor identificatie	Nee

Waarom is dit asbestattest belangrijk voor u?

Het is algemeen bekend dat het inademen van asbestvezels gevaarlijk is voor de gezondheid. Daarom is het belangrijk dat u weet waar zich asbest bevindt en welke maatregelen u kan nemen om gezondheidsrisico's te vermijden. Zo maakt u uw woning of gebouw asbestveilig. De eerste stap hebt u daarvoor al gezet met dit asbestattest.

De gebruikte begrippen in dit hoofdstuk worden achteraan in de begrippenlijst uitgelegd.

Wat is asbest?

Asbest is een schadelijke stof die in meer dan 3.500 materialen verwerkt is. In de vorige eeuw was asbest populair vanwege de vele nuttige toepassingen, maar ondertussen kennen we de grote gezondheidsrisico's. Vaak weten we niet dat asbest ook in onze eigen woning of onze gebouwen verborgen zit. Asbest is in België verboden sinds 2001. Er is een grote kans dat asbest aanwezig is in gebouwen die gebouwd zijn voor 2001.

Wanneer asbestvezels vrijkomen in de lucht kunnen ze ingeademd worden en gezondheidsrisico's veroorzaken. Men wordt niet onmiddellijk ziek, dit gebeurt pas 20 tot 40 jaar na de blootstelling. Vooral een regelmatige blootstelling of een blootstelling aan een hoge concentratie zijn risicovol. Kinderen en jongeren zijn extra kwetsbaar. Sommige mensen schatten de risico's voor zichzelf laag in. Toch krijgen jaarlijks nog veel mensen de diagnose van een asbestziekte. Meestal is die niet te genezen.

Hoe interpreteert u het asbestattest?

Asbest kan zich ook bevinden op niet geïnspecteerde plaatsen

Een geldig asbestattest is opgemaakt door een asbestdeskundige volgens de richtlijnen van het Inspectieprotocol dat de verplichte inspanningen beschrijft. Een asbestdeskundige voert een visuele inspectie uit van de constructies en objecten op de locatie. Hij tilt losse elementen op om erachter of eronder te inspecteren. Hij neemt ook monsters voor labo-analyses en raadpleegt bewijsdocumenten. **De volgende zaken zijn niet standaard voorzien:**

- De asbestdeskundige inspecteert **geen verborgen asbest** waarvoor hij objecten moet demonteren, beschadigen of openbreken. Wenst de eigenaar ook ingesloten asbest te laten inspecteren dan kan hij de asbestdeskundige vrijwillig vragen om een aanvullend (destructief) onderzoek te doen, bijvoorbeeld voorafgaand aan werken of sloop.
- De asbestdeskundige inspecteert **geen ondergrondse objecten** en geen asbest vermengd in bodem, steenslag of puin. Wat zichtbaar is aan de oppervlakte (opliggend) kan hij wel inspecteren.
- De asbestdeskundigen inspecteert ook **geen roerende objecten** zoals voertuigen, losse meubels en gereedschap. Wenst de eigenaar ook roerende objecten te laten inspecteren dan kan hij de asbestdeskundige vrijwillig vragen om dit aanvullend mee te inspecteren.
- De asbestdeskundige inspecteert **geen** delen die voor hem **ontoegankelijk en onveilig** zijn. Wanneer hij een deel niet heeft kunnen beoordelen, wordt dat aangeduid in het attest als een beperking. Constructies met een bouwjaar 2001 of recenter moeten niet geïnspecteerd worden. In het attest duidt de asbestdeskundige ze aan als een uitsluiting.
- De asbestdeskundige inspecteert **geen** constructies- en terreindelen waartoe de eigenaar geen opdracht gaf omdat ze **buiten de eigendomsgrenzen** liggen of **geen onderdeel** vormde van een **verkoop**.

Bevatten alle asbestverdachte materialen asbest?

Op basis van ervaring en expertise kan een asbestdeskundige zonder monsters te nemen oordelen of een materiaal mogelijk asbest kan bevatten. Voor sommige materialen is dit nooit mogelijk en moet hij een monster nemen voor een labo-analyse. Asbestverdachte materialen worden als asbesthoudend beschouwd, tenzij de asbestdeskundige over een labo-analyse beschikt die aantoont dat het geen asbest bevat.

Hoe interpreteert u de risicobeoordeling?

De mogelijke categorieën zijn:

- Categorie 1: materiaal met een hoog risico en/of met een hoge kans op vezelvrijgave
- Categorie 2: materiaal met een verhoogd risico en/of een verhoogde kans op vezelvrijgave
- Categorie 3: materiaal met een laag risico en/of lage kans op vezelvrijgave
- Categorie 4: materiaal met een zeer laag risico en/of zeer lage kans op vezelvrijgave

Het soort asbest, de concentratie ervan in het materiaal, de toestand van het bindmiddel, de mate van afdekking en de aanwezigheid in binnen- of buitenlucht zijn factoren die het risico bepalen. Het vrijkomen van asbestvezels in een binnenruimte is risicovoller dan in de buitenlucht. In de buitenlucht gaan asbestvezels sneller verwaaien of verdunnen. In binnenruimtes is dit niet het geval en kunnen de concentraties hoog oplopen. Dit verhoogt het risico op het inademen van asbestvezels.

Voor materialen uit categorie 1 of 2 moet u maatregelen nemen om een asbestveilige toestand te verkrijgen: (dringend) wegnemen of een (dringende) maatregel nemen om het risico naar (zeer) laag te brengen. Voor materialen uit categorie 3 en 4 is dit niet nodig. U beheert ze zorgvuldig beheren om de asbestveilige toestand te behouden.

Wat betekenen de mijlpalen 2032, 2034 en 2040?

De Vlaamse Regering wil Vlaanderen stapsgewijs tegen 2040 asbestveilig maken. Dit doel bereiken we als alle gebouwen van voor 2001 asbestveilig zijn. Tegen 2034 wil de Vlaamse Regering reeds het meest risicovolle asbest weg hebben. Dit gaat over de eenvoudig bereikbare, niet-hechtgebonden asbestmaterialen en asbestcementen dak- en gevelbekleding en rookgas- en hemelwaterafvoerkanalen aan de buitenkant van de gebouwen. Tegen 2032 moet elke eigenaar van een gebouw ouder dan 2001 over een asbestattest beschikken.

De detailinformatie per asbestmateriaal in het asbestattest vermeldt of die onder de mijlpaal 2034 of 2040 valt.

Wat moet u nu doen?

Het voorblad van dit asbestattest vermeldt of uw eigendom asbestveilig is of niet en welke acties nodig zijn om een asbestveilige toestand te verkrijgen of behouden.

Conclusie asbestveilig

Goed nieuws. Uw eigendom voldoet reeds aan de doelstelling van de Vlaamse Regering om asbestveilig te zijn. Asbestveilig betekent niet asbestvrij, er kunnen nog asbestmaterialen aanwezig zijn die u zorgvuldig moet beheren om de asbestveilige toestand te behouden. Hoe u zorgvuldig beheert, leest u in het volgende hoofdstuk. Indien er asbestverdachte roerende goederen aangetroffen werden, neemt u ook maatregelen om risico's te vermijden.

Gaat u renoveren dan grijpt u het moment best aan om asbestmaterialen mee te verwijderen. Indien het asbestattest geen asbestmaterialen vermeldt, kunnen er toch nog niet-geïnspecteerde asbestmaterialen verborgen aanwezig zijn, bijvoorbeeld ingesloten in wanden, vloeren of onder de grond. Daarom is het verstandig om deze voorafgaand aan renovatiewerken te controleren via een aanvullende destructieve asbestinventarisatie. Daarbij gaat de asbestdeskundige voor de werkzone ook verborgen asbest inspecteren door objecten te demonteren, te doorboren of open te breken. Voert een aannemer met werknemers de werken uit dan is dit voor hem sowieso een verplichting als werkgever.

Conclusie niet-asbestveilig. Wat nu?

In veel woningen en gebouwen ouder dan 2001 kan nog asbest aanwezig zijn. Op het voorblad van dit asbestattest vindt u de acties die u kan ondernemen om een asbestveilige toestand te verkrijgen. Meer informatie per asbestbron vindt u terug in de detailinformatie per asbestmateriaal verder in het asbestattest. Heeft u deze acties uitgevoerd, laat uw asbestattest dan binnen één jaar vernieuwen zodat een asbestdeskundige de nieuwe asbestveilige toestand kan vaststellen in het nieuwe asbestattest.

Asbest beheren en verwijderen

Asbest zorgvuldig beheren

Indien er asbestmaterialen aanwezig zijn in of rondom het gebouw, zorg er dan voor dat deze geen risico vormen voor de gezondheid van mensen of het leefmilieu. Asbest met een (zeer) laag risico hoeft u niet te verwijderen. Bewaak dat het risico laag blijft door ervoor te zorgen dat de toestand niet wijzigt. De toestand kan wijzigen door beschadigingen of veroudering waardoor het asbestmateriaal brozer wordt en asbestvezels kan loslaten. Wijzigt de toestand waardoor het risico verhoogt dan verwijdert u het of neemt u een maatregel om het risico te verlagen indien verwijdering niet mogelijk is.

Asbest verwijderen

De wetgeving beschrijft drie verwijderingsmethodes. De asbestdeskundige geeft in het asbestattest een voorstel voor de aangewezen verwijdermethodiek. Bepaalde asbestmaterialen mag u zelf via eenvoudige handelingen verwijderen of laten verwijderen door een aannemer met werknemers met opleidingsattest “eenvoudige handelingen”. Een erkend asbestverwijderaar mag alle verwijderingsmethodes uitvoeren. Er bestaat geen lijst van aannemers “eenvoudige handelingen”, vraag uw aannemer daarom naar de opleidingsattesten. Een lijst van erkend asbestverwijderaars vindt u op www.asbestinfo.be.

Mag en wil u **zelf verwijderen**? Zorg er dan voor dat:

- u zich vooraf goed informeert op www.asbestinfo.be;
- u zich beschermt met een FFP3-mondmasker, wegwerpoverall en -handschoenen en afspoelbaar schoeisel;
- er geen minderjarigen of derden aanwezig zijn;
- u beschikt over PE-folie en zakken om loskomende deeltjes en afval op te vangen en te verpakken;
- u beschikt over een vernevelaar (water) of fixeermiddel om het asbestmateriaal eerst te fixeren;
- u weet hoe u het asbestmateriaal veilig kan demonteren zonder stof of breuken;
- u beschikt over natte doeken om eventuele resten en stof weg te nemen.

Worden de werken uitgevoerd door een **aannemer** dan is die als werkgever verantwoordelijk om de juiste verwijdermethodiek te bepalen aan de hand van een werkplan. Hij oordeelt of de verwijdering kan door zijn werknemers met opleidingsattest “eenvoudige handelingen” of dat hij moet beschikken over de erkenning als asbestverwijderaar. Bezorg de aannemer steeds vooraf een kopie van dit asbestattest. Hij moet oordelen of nog een aanvullende destructieve asbestinventarisatie nodig is om ingesloten asbest op te sporen. Soms kan het nodig zijn om bijkomend monsters te laten nemen, bijvoorbeeld bij pleisterwerk om preciezer niet-asbesthoudende van asbesthoudende zones te onderscheiden.

Het is altijd verstandig meerdere en gedetailleerde offertes te vragen. Vergelijk ze goed en kijk na of de aannemer voldoet om de asbestverwijdering te mogen uitvoeren en welke maatregelen hij voorziet om veilig te werken. Vraag de aannemer naar het werkplan waarin dit beschreven staat. Goedkoop is vaak duurkoop: een onjuiste asbestverwijdering kan gezondheidsrisico's veroorzaken en extra kosten betekenen voor het opruimen van asbestresten.

Werkt u samen met een architect? Bezorg hem dan zeker ook vooraf een kopie van het asbestattest.

Asbest mag u niet verbergen

Asbest insluiten mag niet tenzij dit in afwachting van verwijdering nodig is om het risico te verlagen of om het veilig te beheren. Als u asbest insluit, moet u dit steeds melden aan de asbestdeskundige die uw asbestattest opmaakt.

Asbest dat bij werken eenvoudig bereikbaar wordt, moet u verwijderen. Opnieuw insluiten mag niet.

Asbestafval

Asbestmaterialen hergebruiken mag niet. Het aantreffen van ongebruikte of gedemonteerde asbestmaterialen of achtergelaten asbestresten rapporteert de asbestdeskundige daarom in regel als asbestafval. Asbestafval moet u altijd tijdig wegnemen, het achterlaten of opslaan is verboden tenzij u daarvoor over een vergunning beschikt. Kleine hoeveelheden asbestcementafval kan u verpakt afleveren op uw recyclagepark.

Indien eenvoudig bereikbaar asbestafval aanwezig is, moet u dit wegnemen om een asbestveilige toestand te verkrijgen. Is het niet eenvoudig bereikbaar, dan moet u maatregelen nemen zodat het geen risico kan vormen voor de mensen of het leefmilieu.

Onroerend erfgoed

Op percelen kan zich beschermd onroerend erfgoed bevinden. Of dit voor uw gebouw het geval is, kan u raadplegen op de databank van het agentschap Onroerend Erfgoed: <https://geo.onroenderfgoed.be>.

Het beschermingsbesluit verduidelijkt wat er precies beschermd is: bv. het geheel van de constructie en omgeving, enkel de constructie, enkel delen van de constructie of cultuurgoederen. Het besluit vermeldt ook welke vorm van bescherming van toepassing is: monument, cultuurhistorisch landschap, stads- en dorpsgezicht of archeologische site.

Voorliggend asbestattest geeft u advies over hoe om te gaan met asbesthoudend materiaal. Indien het asbesthoudend materiaal ook een beschermd statuut heeft, kan u advies vragen aan het agentschap Onroerend Erfgoed. Zo vermijdt u dat u de erfgoedwaarde van beschermd onroerend erfgoed aantast. Ook komt u zo te weten of er een melding of toelating nodig is om het asbesthoudende beschermde materiaal te verwijderen.

Het agentschap is bereikbaar via:

- telefoon: 02 553 16 50
- e-mail: info@onroenderfgoed.be
- website: <https://www.onroenderfgoed.be/contact>

Wanneer mijn asbestattest laten vernieuwen?

Geldigheidsduur

Doorheen de tijd kan de situatie in of rondom een gebouw wijzigen. Ook de toestand en het risico van aanwezige asbestmaterialen kan veranderen. Daarom vermeldt het voorblad van uw asbestattest een datum tot wanneer het geldig is. In het geval geen asbest werd aangetroffen, vermeldt het asbestattest geen geldigheidstermijn. Enkel bij een verkoop mag de geldigheidstermijn niet verstreken zijn. Om te voldoen aan de mijlpaal 2032 maakt dat niet uit. Om het asbestattest te actualiseren, laat u een asbestdeskundige ter plaatse de toestand opnieuw controleren en rapporteren in een nieuw asbestattest.

Gewijzigde toestand

Ongeacht de geldigheidsduur van uw asbestattest moet u als eigenaar uw asbestattest toch binnen een termijn van één jaar laten vernieuwen als er sprake is van een gewijzigde toestand. Dit is het geval indien:

- er nieuwe asbestmaterialen zijn aangetroffen;

- de acties vermeld op het voorblad werden uitgevoerd waardoor de toestand van niet-asbestveilig naar asbestveilig wijzigt;
- de toestand van de asbestmaterialen zichtbaar gewijzigd is door een calamiteit of een incident.

De vernieuwing van een asbestattest zal in regel minder kosten dan de eerste opmaak van een volledig asbestattest.

Meer weten?

De Vlaamse overheid bundelt alle informatie rond asbest en haar beleid op de website www.asbestinfo.be. U vindt er de meest actuele informatie over hoe u moet omgaan met asbest en welke ondersteuning er bestaat. Zo kan u steeds goed geïnformeerd aan de slag met uw asbestattest.

Vragen of klachten over uw asbestattest?

Contacteer eerst de asbestdeskundige die uw asbestattest opmaakte. U vindt de naam en het certificaatnummer op het voorblad van uw asbestattest. Op www.asbestinfo.be vindt u de overzichtslijst van asbestdeskundigen en hun gegevens. Blijft u toch nog met vragen zitten, of heeft u een klacht, dan kan u dit melden via www.asbestinfo.be aan de hand van uw attestnummer. De door de OVAM erkende certificatie-instelling waarbij de asbestdeskundige is aangesloten, zal uw klacht behandelen.

Begrippenlijst

Begrip	Toelichting
Asbestmateriaal	<p>Verzamelbegrip voor de aangetroffen asbestverdachte materialen en asbestverdachte afvalstoffen die deel uitmaken van een constructie en een impact hebben op de asbestveiligheid.</p> <p>Asbestverdacht betekent dat de asbestdeskundige op basis van wat hij visueel en auditief vaststelt, oordeelt dat het vermoedelijk asbest bevat. Een asbestverdacht(e) materiaal of afvalstof beschouwen we als asbesthoudend tenzij een labo-analyse aantoont dat het niet-asbesthoudend is.</p>
Destructieve asbestinventarisatie	<p>Bij een destructieve asbestinventarisatie gaat een asbestdeskundige materialen demonteren en beschadigen om onderliggende of ingesloten asbestverdachte materialen te inspecteren. Dit is nodig voor de start van werken zoals sloop- en renovatie of voor herstellings- of onderhoudswerken.</p>
Inspectieprotocol	<p>Het inspectieprotocol is de wettelijke procedure die een asbestdeskundige moet volgen om een correcte asbestinventarisatie uit te voeren voor het opmaken van een geldig asbestattest. Het legt vast welke handelingen minimaal nodig zijn (inspanningsverplichtingen) en hoe die uitgevoerd moeten worden.</p>
Risicobeheersmaatregel	<p>Een maatregel die het risico dat uitgaat van een asbestverdacht materiaal verlaagt van een verhoogd of hoog risico naar een laag risico. De maatregel moet de kans op het vrijkomen of het inademen van asbestvezels verlagen.</p>
Eenvoudig bereikbaar	<p>Asbestmaterialen zijn eenvoudig bereikbaar indien ze waarneembaar en weg te nemen zijn zonder impact op de stabiliteit en erfgoedkenmerken van een constructie. Ze moeten ook onbedekt zijn tenzij de bedekking kan weggenomen worden zonder het te beschadigen of tenzij de bedekking louter bestaat uit een laag verf, coating, behang, kunststof of textiel.</p>
Veilig beheer	<p>Dit betekent:</p> <ul style="list-style-type: none"> • de toestand van asbestmaterialen met een laag risico behouden; • een verhoogd of hoog risico van niet-eenvoudige bereikbare asbestmaterialen en -afval verlagen naar een laag risico en behouden;
Eenvoudige handelingen	<p>Begrip uit de wetgeving dat de methode beschrijft voor de verwijdering van asbestmaterialen die een werknemer met opleidingsattest "eenvoudige handelingen" of een particulier zelf mag uitvoeren. Alle andere asbestverwijderingen mogen enkel door erkende asbestverwijderaars worden verwijderd.</p> <p>Deze verwijderingsmethode betekent dat het asbestmateriaal eenvoudig kan weggenomen worden (bv. door het los te schroeven) met minimale risico's op beschadiging waarbij asbestvezels kunnen vrijkomen.</p>
Erkend asbestverwijderaar	<p>Aannemers erkend voor de verwijdering van asbestmaterialen via "eenvoudige handelingen" maar ook voor asbestverwijderingen via de methodiek van "hermetische zone" of "couveusezak".</p>

Roerend goed

Objecten of goederen die niet duurzaam verbonden zijn met een constructie of in de grond om ter plaatse te blijven. Het gaat over losse, verplaatsbare zaken zoals bijvoorbeeld gereedschap, voertuigen of materieel. Indien ze asbestverdacht zijn, maken ze toch geen deel uit van de asbestmaterialen waarvoor acties nodig zijn om een asbestveilige toestand te verkrijgen of behouden.

BODEMATTEST

SAMEN MAKEN WE
MORGEN MOOIER

OVAM

Notariskantoor Huygens, Lefevre & Guldem
Veemarkt 12 /
2800 Mechelen

Vlaamse overheid
**Openbare Vlaamse
Afvalstoffenmaatschappij**
Stationsstraat 110
2800 MECHELEN
T 015 284 284
F 015 203 275
www.ovam.be

uw bericht van	31.05.2024	afdeling	Bodembeheer
uw kenmerk	BP/2230012-4	contactpersoon	Infolijn 015/284 458
bijlagen	-	ons kenmerk	20240464672
Mechelen dossiernummer	31.05.2024	aanvraagnummer	20240463229

1 KADASTRALE GEGEVENS

datum toestand op: 01.01.2024
afdeling : 12402 MECHELEN 2 AFD
straat + nr. :
sectie : C
nummer : 0120/00F005

Verder 'deze grond' genoemd.

2 INHOUD VAN HET BODEMATTEST

Deze grond is niet opgenomen in het grondeninformatieregister.

2.0 EXTRA INFORMATIE:

Meer informatie over de aanpak van PFAS-verontreiniging en de stand van het onderzoek, en de bijhorende no regret-maatregelen vindt u op <https://www.vlaanderen.be/pfas-vervuiling>.

2.1 INFORMATIE UIT DE GEMEENTELIJKE INVENTARIS

De OVAM heeft geen aanwijzingen dat deze grond een risicogrand is.

2.2 UITSpraak OVER DE BODEMKWALITEIT

Er zijn geen aanwijzingen bij de OVAM dat op deze grond een bodemverontreiniging voorkomt.

2.3 BIJKOMENDE ADVIEZEN EN/OF BEPALINGEN


Er zijn geen gebruiksadviezen of gebruiksbepalingen van toepassing op deze grond. Voor grondverzet dient er pas vanaf een volume van 250m³ een technisch verslag opgemaakt te worden.

Dit bodemattest vervangt alle vorige bodemattesten.

3 OPMERKINGEN

- 1 Voor meer informatie: ovam.vlaanderen.be/het-bodemattest.
- 2 Meer informatie over de gegevensstromen die door de OVAM worden gebruikt, vindt u op ovam.vlaanderen.be/disclaimer.
- 3 Maatregelen opgelegd of van toepassing buiten het kader van het Bodemdecreet worden niet vermeld op het bodemattest. Hiervoor kunt u best contact opnemen met uw lokaal bestuur.
- 4 De OVAM staat niet in voor de juistheid van de aan haar verstrekte gegevens.

te Mechelen, 31.05.2024



BODEMATTEST

SAMEN MAKEN WE
MORGEN MOOIER

OVAM

Notariskantoor Huygens, Lefevre & Guldem
Veemarkt 12 /
2800 Mechelen

Vlaamse overheid
**Openbare Vlaamse
Afvalstoffenmaatschappij**
Stationsstraat 110
2800 MECHELEN
T 015 284 284
F 015 203 275
www.ovam.be

uw bericht van	31.05.2024	afdeling	Bodembeheer
uw kenmerk	BP/2230012-4	contactpersoon	Infolijn 015/284 458
bijlagen	-	ons kenmerk	20240464673
Mechelen dossiernummer	31.05.2024	aanvraagnummer	20240463230

1 KADASTRALE GEGEVENS

datum toestand op: 01.01.2023
afdeling : 12402 MECHELEN 2 AFD
straat + nr. : Ontvoeringsplein 6
sectie : C
nummer : 0119/00A003

Verder 'deze grond' genoemd.

2 INHOUD VAN HET BODEMATTEST

Deze grond is niet opgenomen in het grondeninformatieregister.

2.0 EXTRA INFORMATIE:

Meer informatie over de aanpak van PFAS-verontreiniging en de stand van het onderzoek, en de bijhorende no regret-maatregelen vindt u op <https://www.vlaanderen.be/pfas-vervuiling>.

2.1 INFORMATIE UIT DE GEMEENTELIJKE INVENTARIS

De OVAM heeft geen aanwijzingen dat deze grond een risicogrand is.

2.2 UITSpraak OVER DE BODEMKWALITEIT

Er zijn geen aanwijzingen bij de OVAM dat op deze grond een bodemverontreiniging voorkomt.

2.3 BIJKOMENDE ADVIEZEN EN/OF BEPALINGEN


Er zijn geen gebruiksadviezen of gebruiksbepalingen van toepassing op deze grond. Voor grondverzet dient er pas vanaf een volume van 250m³ een technisch verslag opgemaakt te worden.

Dit bodemattest vervangt alle vorige bodemattesten.

3 OPMERKINGEN

- 1 Voor meer informatie: ovam.vlaanderen.be/het-bodemattest.
- 2 Meer informatie over de gegevensstromen die door de OVAM worden gebruikt, vindt u op ovam.vlaanderen.be/disclaimer.
- 3 Maatregelen opgelegd of van toepassing buiten het kader van het Bodemdecreet worden niet vermeld op het bodemattest. Hiervoor kunt u best contact opnemen met uw lokaal bestuur.
- 4 De OVAM staat niet in voor de juistheid van de aan haar verstrekte gegevens.

te Mechelen, 31.05.2024



BODEMATTEST

SAMEN MAKEN WE
MORGEN MOOIER

OVAM

Notariskantoor Huygens, Lefevre & Guldem
Veemarkt 12 /
2800 Mechelen

Vlaamse overheid
**Openbare Vlaamse
Afvalstoffenmaatschappij**
Stationsstraat 110
2800 MECHELEN
T 015 284 284
F 015 203 275
www.ovam.be

uw bericht van	31.05.2024	afdeling	Bodembeheer
uw kenmerk	BP/2230012-4	contactpersoon	Infolijn 015/284 458
bijlagen	-	ons kenmerk	20240464670
Mechelen dossiernummer	31.05.2024	aanvraagnummer	20240463227

1 KADASTRALE GEGEVENS

datum toestand op: 01.01.2023
afdeling : 12402 MECHELEN 2 AFD
straat + nr. : Bakelaarstraat 30
sectie : C
nummer : 0120/00F006

Verder 'deze grond' genoemd.

2 INHOUD VAN HET BODEMATTEST

Deze grond is niet opgenomen in het grondeninformatieregister.

2.0 EXTRA INFORMATIE:

Meer informatie over de aanpak van PFAS-verontreiniging en de stand van het onderzoek, en de bijhorende no regret-maatregelen vindt u op <https://www.vlaanderen.be/pfas-vervuiling>.

2.1 INFORMATIE UIT DE GEMEENTELIJKE INVENTARIS

De OVAM heeft geen aanwijzingen dat deze grond een risicogrand is.

2.2 UITSpraak OVER DE BODEMKWALITEIT

Er zijn geen aanwijzingen bij de OVAM dat op deze grond een bodemverontreiniging voorkomt.

2.3 BIJKOMENDE ADVIEZEN EN/OF BEPALINGEN


Er zijn geen gebruiksadviezen of gebruiksbepalingen van toepassing op deze grond. Voor grondverzet dient er pas vanaf een volume van 250m³ een technisch verslag opgemaakt te worden.

Dit bodemattest vervangt alle vorige bodemattesten.

3 OPMERKINGEN

- 1 Voor meer informatie: ovam.vlaanderen.be/het-bodemattest.
- 2 Meer informatie over de gegevensstromen die door de OVAM worden gebruikt, vindt u op ovam.vlaanderen.be/disclaimer.
- 3 Maatregelen opgelegd of van toepassing buiten het kader van het Bodemdecreet worden niet vermeld op het bodemattest. Hiervoor kunt u best contact opnemen met uw lokaal bestuur.
- 4 De OVAM staat niet in voor de juistheid van de aan haar verstrekte gegevens.

te Mechelen, 31.05.2024



BODEMATTEST

SAMEN MAKEN WE
MORGEN MOOIER

OVAM

Notariskantoor Huygens, Lefevre & Guldem
Veemarkt 12 /
2800 Mechelen

Vlaamse overheid
**Openbare Vlaamse
Afvalstoffenmaatschappij**
Stationsstraat 110
2800 MECHELEN
T 015 284 284
F 015 203 275
www.ovam.be

uw bericht van	31.05.2024	afdeling	Bodembeheer
uw kenmerk	BP/2230012-4	contactpersoon	Infolijn 015/284 458
bijlagen	-	ons kenmerk	20240464671
Mechelen dossiernummer	31.05.2024	aanvraagnummer	20240463228

1 KADASTRALE GEGEVENS

datum toestand op: 01.01.2023
afdeling : 12402 MECHELEN 2 AFD
straat + nr. :
sectie : C
nummer : 0120/00G005

Verder 'deze grond' genoemd.

2 INHOUD VAN HET BODEMATTEST

Deze grond is niet opgenomen in het grondeninformatieregister.

2.0 EXTRA INFORMATIE:

Meer informatie over de aanpak van PFAS-verontreiniging en de stand van het onderzoek, en de bijhorende no regret-maatregelen vindt u op <https://www.vlaanderen.be/pfas-vervuiling>.

2.1 INFORMATIE UIT DE GEMEENTELIJKE INVENTARIS

De OVAM heeft geen aanwijzingen dat deze grond een risicogrand is.

2.2 UITSpraak OVER DE BODEMKWALITEIT

Er zijn geen aanwijzingen bij de OVAM dat op deze grond een bodemverontreiniging voorkomt.

2.3 BIJKOMENDE ADVIEZEN EN/OF BEPALINGEN

Er zijn geen gebruiksadviezen of gebruiksbepalingen van toepassing op deze grond. Voor grondverzet dient er pas vanaf een volume van 250m³ een technisch verslag opgemaakt te worden.

Dit bodemattest vervangt alle vorige bodemattesten.

3 OPMERKINGEN

- 1 Voor meer informatie: ovam.vlaanderen.be/het-bodemattest.
- 2 Meer informatie over de gegevensstromen die door de OVAM worden gebruikt, vindt u op ovam.vlaanderen.be/disclaimer.
- 3 Maatregelen opgelegd of van toepassing buiten het kader van het Bodemdecreet worden niet vermeld op het bodemattest. Hiervoor kunt u best contact opnemen met uw lokaal bestuur.
- 4 De OVAM staat niet in voor de juistheid van de aan haar verstrekte gegevens.

te Mechelen, 31.05.2024

