

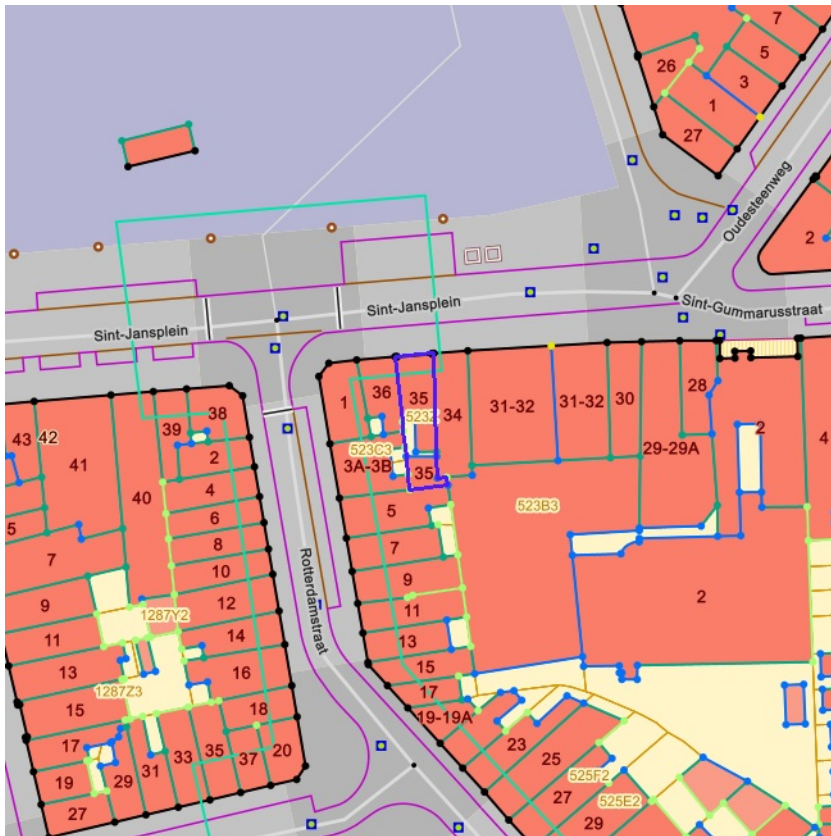
## Gegevens opvraging

Referentienummer	9bd8cb0ff10ab964a8d0
Datum	07-03-2024
Perceelsnummer	11805 E 0523/00Z000
Adres / Ligging	St-Jansplein 35, 2018 Antwerpen

## Inhoudstafel

1. Grootschalig Referentiebestand
2. Kadaster
3. Boskartering 1990
4. Bosreferentielaag 2000
5. Digitale boswijzer Vlaanderen 2021
6. Groenkaart Vlaanderen 2018
7. Natuurbeheerplannen
8. RVV Overstromingsgebieden en oeverzones Integraal Waterbeleid
9. Recht van voorkoop
10. Recht van voorkoop - afbakeningen
11. Luchtfoto Vlaanderen winter 2019 - kleur
12. Woningkwaliteit - panden met een herstellvordering
13. Woningkwaliteit - Vlaamse inventaris van ongeschikte en onbewoonbare woningen
14. Woningkwaliteit - woningen met een conformiteitsattest
15. Gebieden van het VEN en het IVON
16. Watertoets - Overstromingsgevoelige gebieden vanuit de zee 2023
17. Watertoets - Overstromingsgevoelige gebieden fluviaal 2023
18. Watertoets - Overstromingsgevoelige gebieden pluviaal 2023
19. Signaalgebieden
20. Risicozones voor overstromingen
21. Recent overstromde gebieden
22. Overstromingsgebieden en oeverzones Integraal Waterbeleid
23. Van nature overstroombare gebieden
24. Grenzen van polders
25. Grenzen van wateringen
26. Grondwaterwingebieden en beschermingszones
27. PFAS
28. Jachtterreinen
29. Bodemonderzoeken en sanering (OVAM)
30. Gewestplan
31. Ruimtelijk uitvoeringsplan
32. Beschermd Onroerend Erfgoed
33. Vastgestelde Inventarissen
34. Unesco Werelderfgoed
35. Plannen
36. Gebieden geen archeologie
37. Wetenschappelijke inventarissen
38. Erfgoedlandschappen
39. Atlas der Buurtwegen

Legende : resultaat in perceel | geen resultaat in perceel

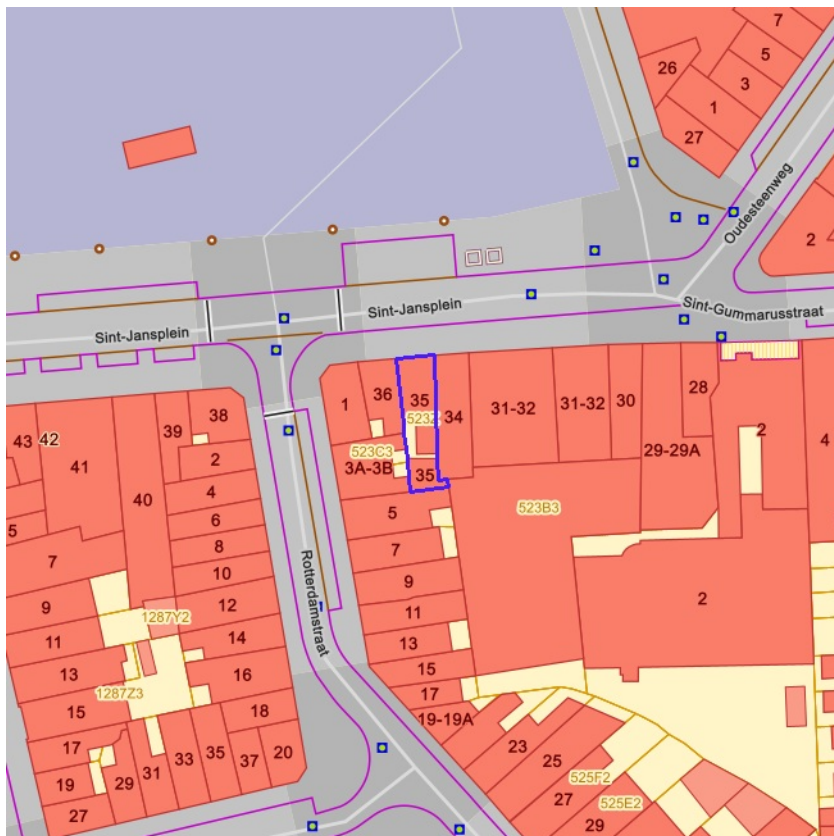


[klik naar geo-portaal](#)

BRONNEN  
Agentschap Informatie Vlaanderen  
[WMS GRB](#)



BRONNEN  
© (07/03/2024) General Administration of the Patrimonial Documentation  
[WMS Cadastral Layers](#)

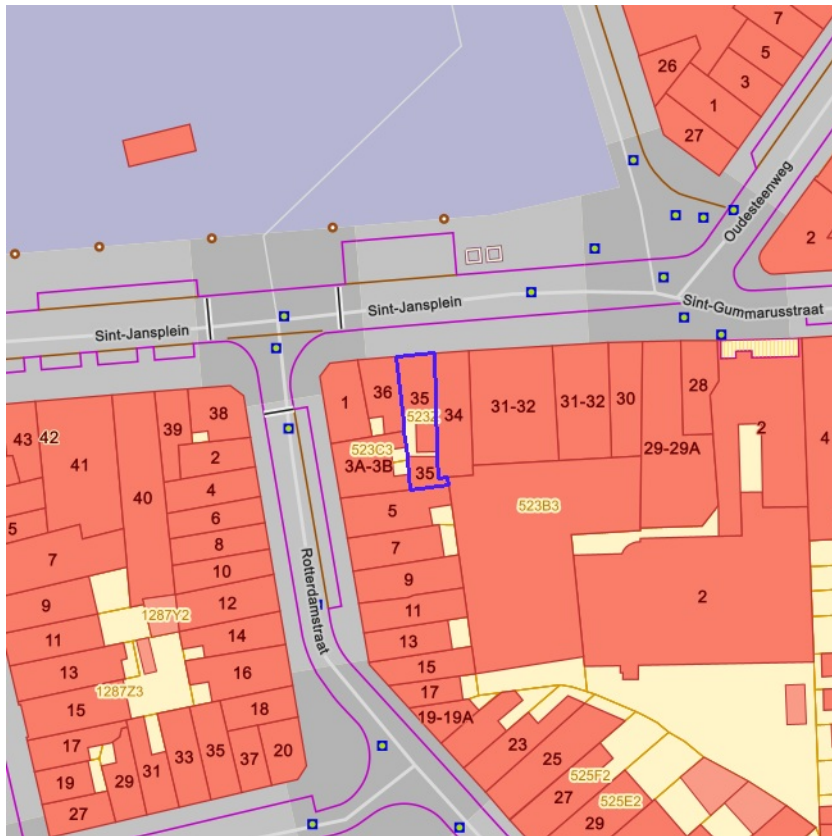


- Loofhout
- Gemengd loofhout (20 - 60% bijmenging naaldhout)
- Gemengd naaldhout (20 - 50% bijmenging loofhout)
- Naaldhout
- Heide
- Te herbebossen oppervlakte
- Niet beboste oppervlakte van het bosdomein
- Vijvers binnen het bosdomein



[klik naar geo-portaal](#)

BRONNEN  
 Agentschap voor Natuur en Bos  
[WMS Boskartering 1990](#)

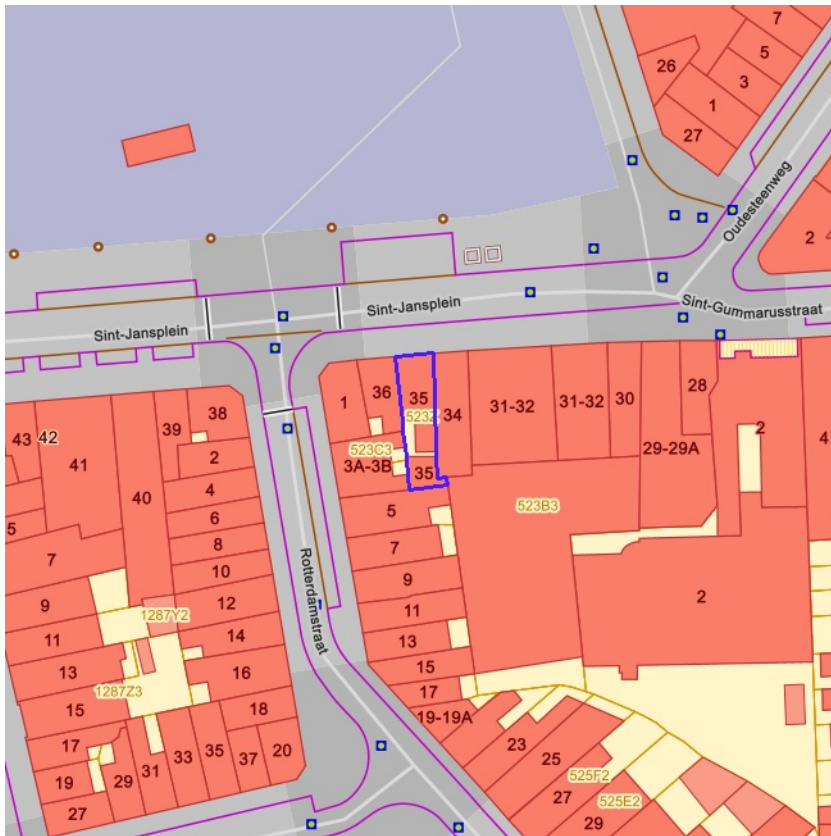


- Loofhout
- Gemengd loofhout (20 - 60% bijmenging naaldhout)
- Gemengd naaldhout (20 - 50% bijmenging loofhout)
- Naaldhout
- Heide
- Te herbebossen oppervlakte
- Niet beboste oppervlakte van het bosdomein
- Vijvers binnen het bosdomein



[klik naar geo-portaal](#)

BRONNEN  
 Agentschap voor Natuur en Bos  
[WMS Agentschap voor Natuur en Bos](#)  
[WFS Bosreferentiaalag 2000](#)




Geen bos  
Bos



[klik naar geo-portaal](#)

BRONNEN  
Agentschap voor Natuur en Bos  
[WMS Agentschap voor Natuur en Bos](#)

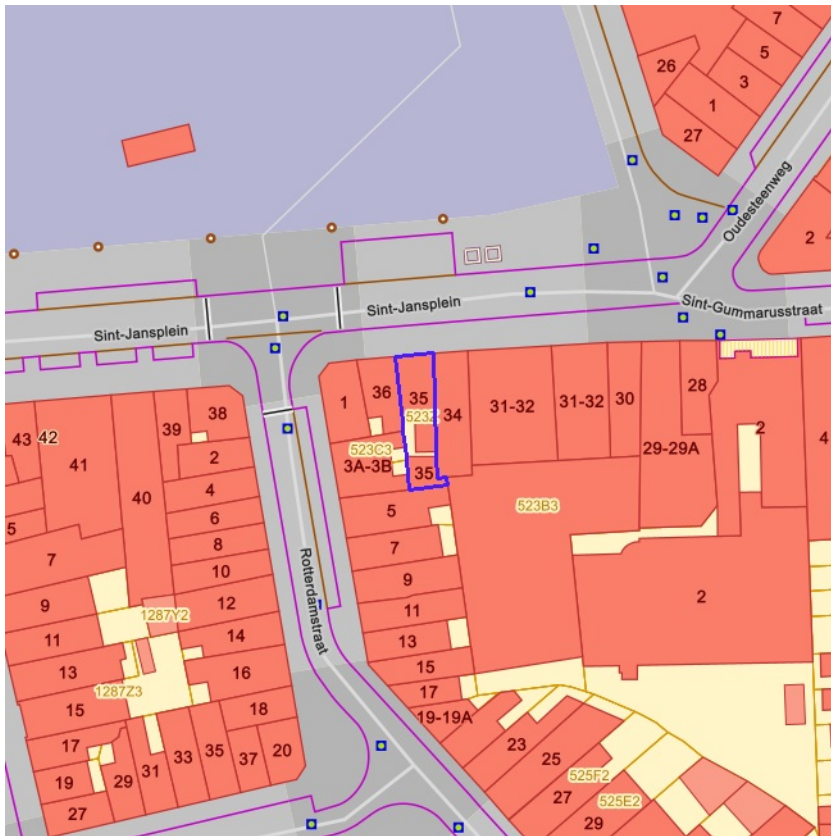


- Geen classificatie
- Hoog groen
- Laag groen
- Landbouw
- Niet groen



[klik naar geo-portaal](#)

BRONNEN  
Agentschap voor Natuur en Bos  
[WMS Agentschap voor Natuur en Bos](#)



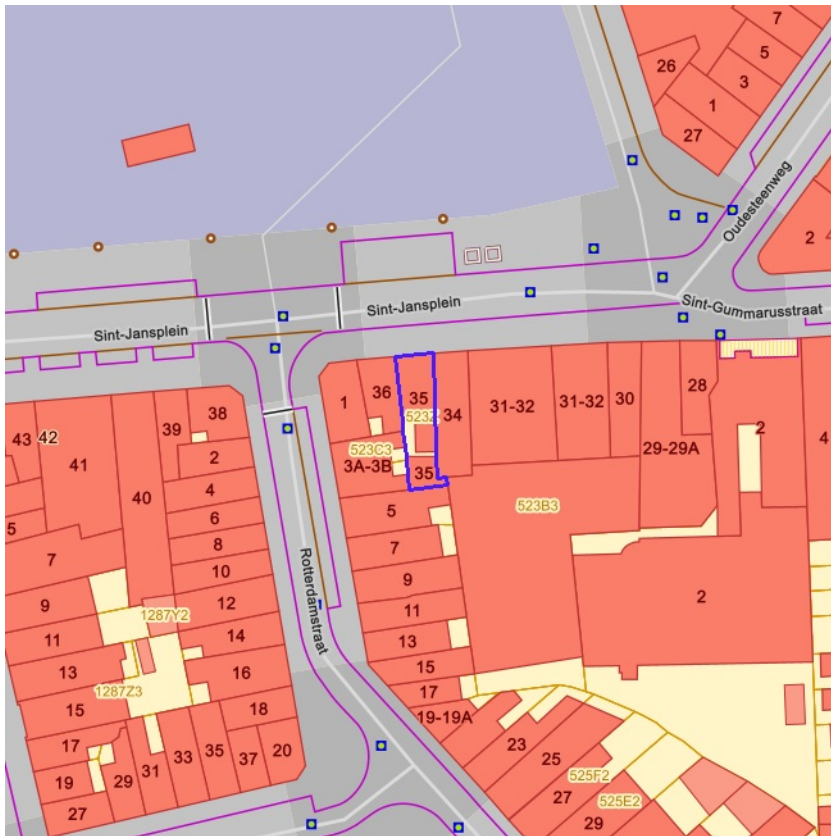
- Erfgoedbeheerplan
- Natuurbeheerplan Type 1
- Natuurbeheerplan Type 2
- Natuurbeheerplan Type 3
- Natuurbeheerplan Type 4
- Andere beheerplannen
- Harmonisch Park- en Groenbeheerplan
- Beperkt Bosbeheerplan
- Uitgebreid Bosbeheerplan
- Beheerplan Militair domein
- Vlaams Natuurreservaat
- Erkend Natuurreservaat
- Aangewezen Bosreservaat
- Erkend Bosreservaat



[klik naar geo-portaal](#)

BRONNEN  
 Agentschap voor Natuur en Bos  
[WMS Mercator Publieke View Service](#)  
[WFS Mercator Publieke Download Service](#)



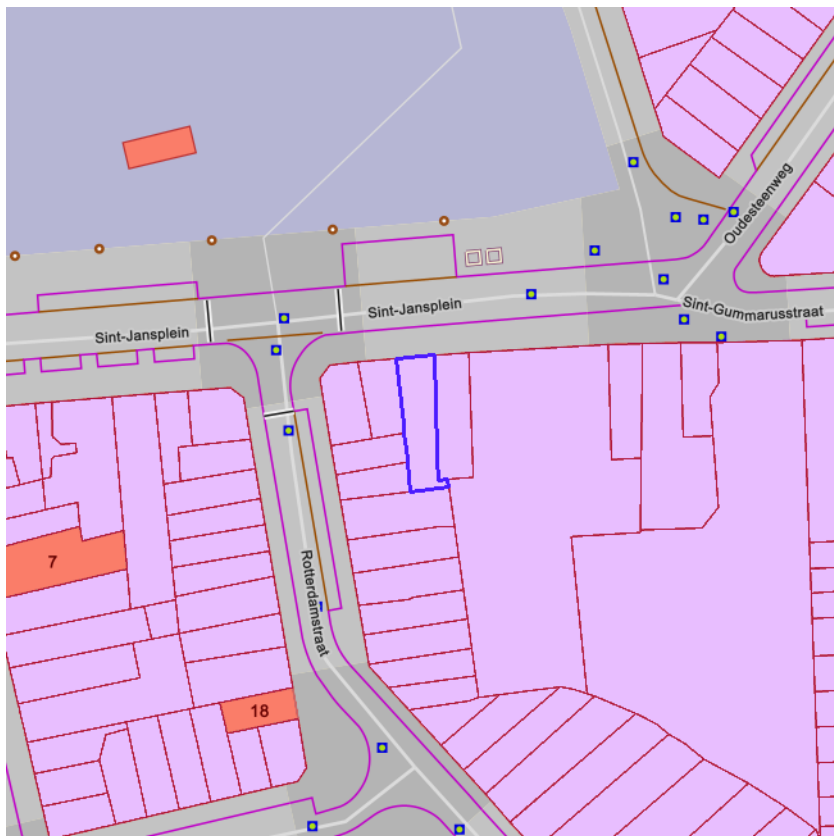


- IWB Oeverzone
- IWB Overstromingsgebied



[klik naar geo-portaal](#)

BRONNEN  
Vlaamse Milieumaatschappij  
[WMS RVV Afbakening](#)  
[WFS Gebieden met recht van voorkoop](#)


[klik naar geo-portaal](#)

Sinds 1 oktober 2012 is het Harmoniseringsdecreet in werking en moeten aanbiedingen en uitoefeningen via het e-voorkooploket van de VLM verlopen.

Belangrijk: De rangschikking van de begunstigden die een identieke volgorde hebben in onderstaande lijst is willekeurig en doet geen uitspraak over de volgorde van uitoefenen.

#### Recht van voorkoop van toepassing op 07-03-2024

Perceelnummer	11805E0523/00Z000
Soorttype	VWC Bijzonder gebied
Volgorde begunstigde	2
Begunstigde	Vlaams Woningfonds
Begindatum	08/07/2023

#### Recht van voorkoop van toepassing op 07-03-2024

Perceelnummer	11805E0523/00Z000
Soorttype	VWC Bijzonder gebied
Volgorde begunstigde	1
Begunstigde	Woonhaven Antwerpen
Begindatum	08/07/2023

#### Recht van voorkoop van toepassing op 07-03-2024

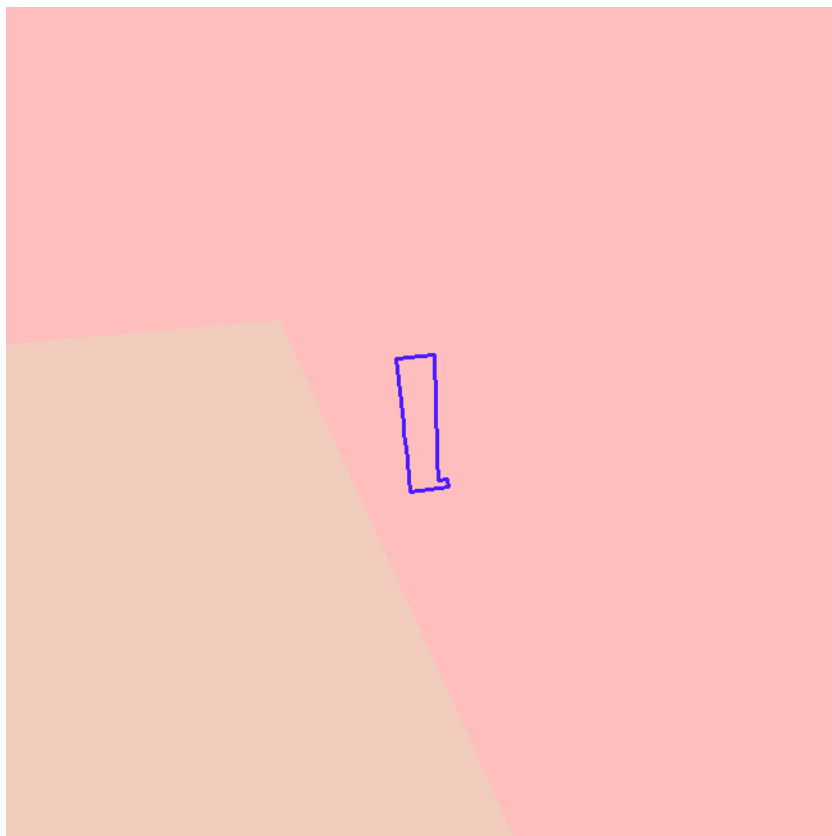
Perceelnummer	11805E0523/00Z000
Soorttype	Gemeentelijk RUP
Volgorde begunstigde	1
Begunstigde	Stad Antwerpen
Begindatum	26/10/2020

#### Recht van voorkoop van toepassing op 07-03-2024

Perceelnummer	11805E0523/00Z000
Soorttype	VWC Bijzonder gebied
Volgorde begunstigde	3
Begunstigde	Stad Antwerpen

**BRONNEN**

Agentschap voor Geografische Informatie Vlaanderen  
[Geografisch themabestand 'Vlaamse voorkeurrechten'](#)



- RVV Ruimtelijk Uitvoeringsplan
- RVV Vlaams Ecologisch Netwerk
- Natuurinrichtingsproject
- RVV Havengebied
- RVV Natuurreservaat
- RVV de Vlaamse Waterweg nv
- RVV Bijzondere gebieden Vlaamse Wooncode
- RVV Landinrichtingsplan en inrichtingsnota
- RVV Ruilverkaveling uit kracht van wet
- RVV Ruilverkaveling grote infrastructuurwerken



[klik naar geo-portaal](#)

**Gebieden met recht van voorkoop - ruimtelijke ordening**

Identificator verschijningstoestand van exemplaar	147
Object identificator	84
Planidentificatienummer	RUP_11002_214_10002_00002
Naam RUP	RUP 2060
Label van het soort en type Vlaams voorkooprecht	Gemeentelijk RUP
Naam begunstigde 1 Vlaams voorkooprecht	Stad Antwerpen
Naam begunstigde 2 Vlaams voorkooprecht	Vlaams Gewest
Begindatum recht van voorkoop	30/07/2013
Einddatum recht van voorkoop	30/07/2028

**Gebieden met recht van voorkoop - Woonvernieuwings- en woningbouwgebieden**

Identificator verschijningstoestand van exemplaar	3454
Object identificator	5
NIS-code	11002
Code statistische sector	11002C41
Label van het soort en type Vlaams voorkooprecht	VWC Bijzonder gebied
Naam begunstigde 1 Vlaams voorkooprecht	Woonhaven Antwerpen
Naam begunstigde 2 Vlaams voorkooprecht	Stad Antwerpen
Naam begunstigde 3 Vlaams voorkooprecht	Vlaams Woningfonds
Begindatum recht van voorkoop	26/10/1999
Einddatum recht van voorkoop	01/01/1900

BRONNEN  
 Agentschap voor Natuur en Bos, De Vlaamse Waterweg NV, Agentschap Informatie Vlaanderen, Vlaamse Landmaatschappij, Gemeentelijk Havenbedrijf Antwerpen  
[WMS RVV Afbakeningen](#)  
[WFS Gebieden met recht van voorkoop](#)

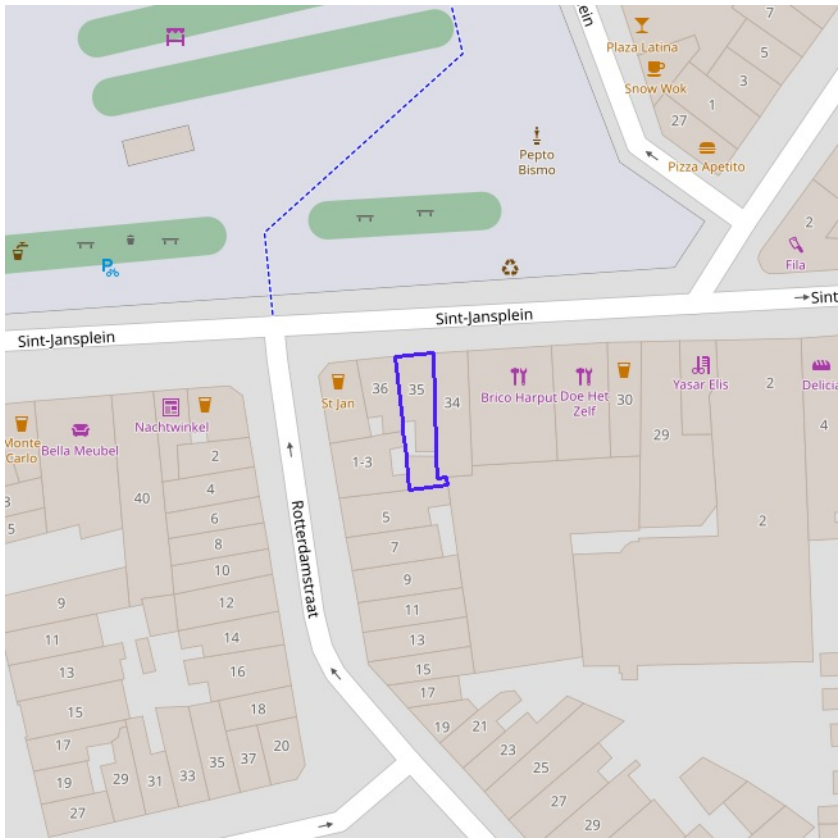


[kijk naar geo-portaal](#)

**BRONNEN**

Agentschap Informatie Vlaanderen

[WMS Orthofotomozaïek, middenschalig, winteropnamen, kleur, 2019, Vlaanderen](#)



[klik naar geo-portaal](#)

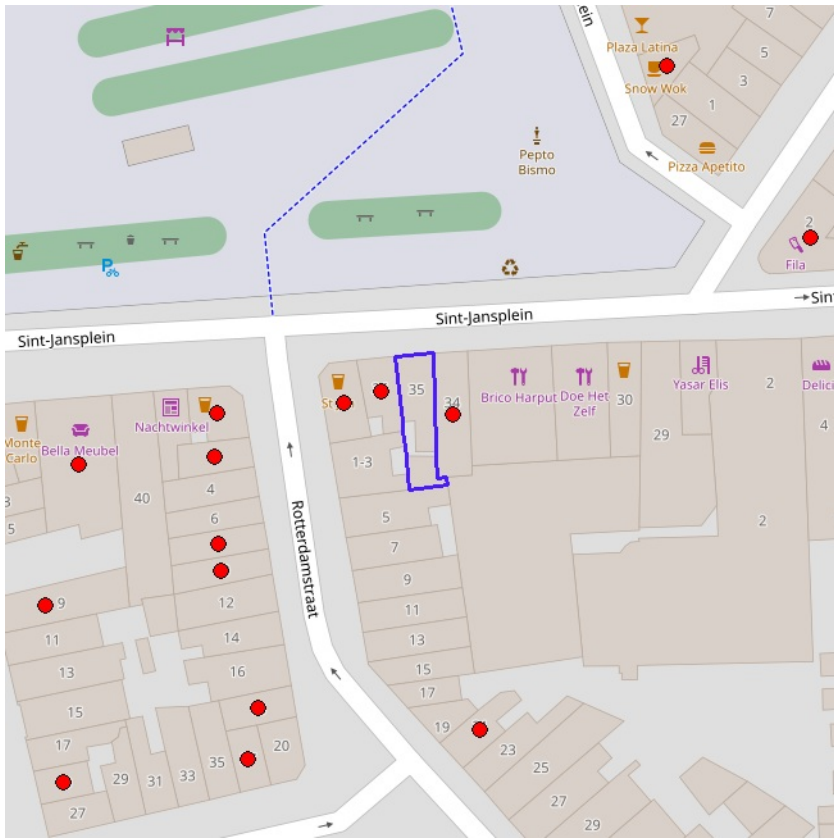
**BRONNEN**  
Wonen-Vlaanderen  
[Pandn met een herstelvordering via POI-service](#)



[klik naar geo-portaal](#)

**BRONNEN**

Wonen-Vlaanderen  
[Vlaamse inventaris van ongeschikte en onbewoonbare woningen via POI-service Dataset.](#)



[klik naar geo-portaal](#)

**BRONNEN**

Wonen-Vlaanderen

[Woningen met een conformiteitsattest via POI-service Dataset](#)





- Grote Eenheid Natuur
- Grote Eenheid Natuur in ontwikkeling
- Natuurverwervingsgebied



[klik naar geo-portaal](#)

**BRONNEN**  
Agentschap voor Natuur en Bos, OpenStreetMap  
[WMS Mercator Publieke View Service](#)  
[WFS Mercator Publieke Download Service](#)

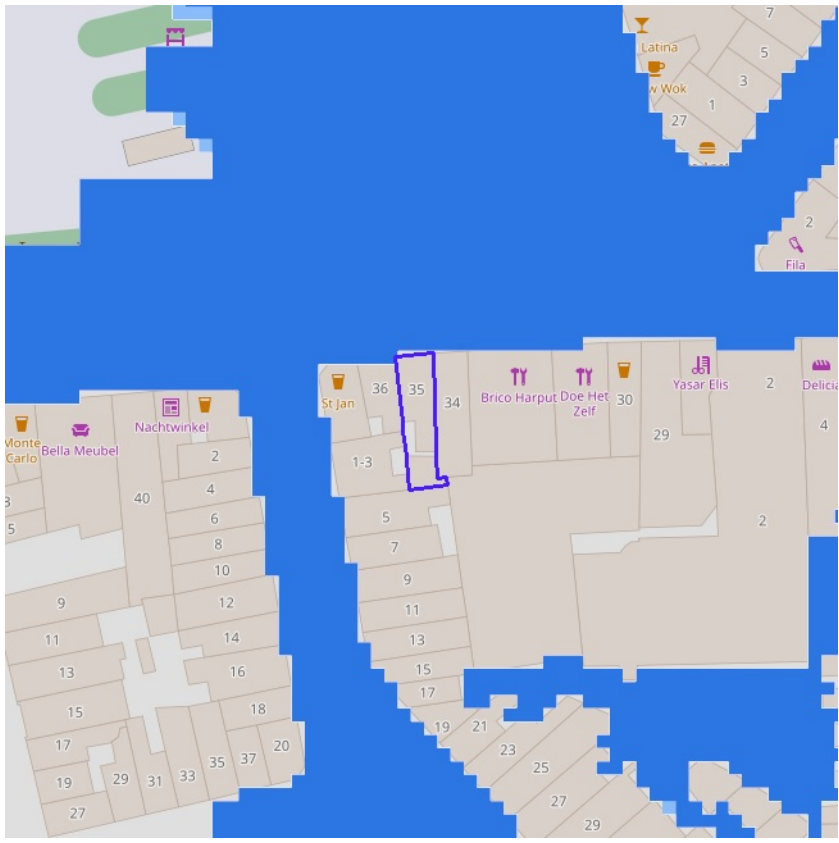


- Kleine kans op overstromingen onder klimaatverandering
- Kleine kans op overstromingen
- Middelgrote kans op overstromingen



[klik naar geo-portaal](#)

**BRONNEN**  
Vlaamse Milieumaatschappij, OpenStreetMap  
[WMS overstromingsgevoelige gebieden vanuit de zee](#)

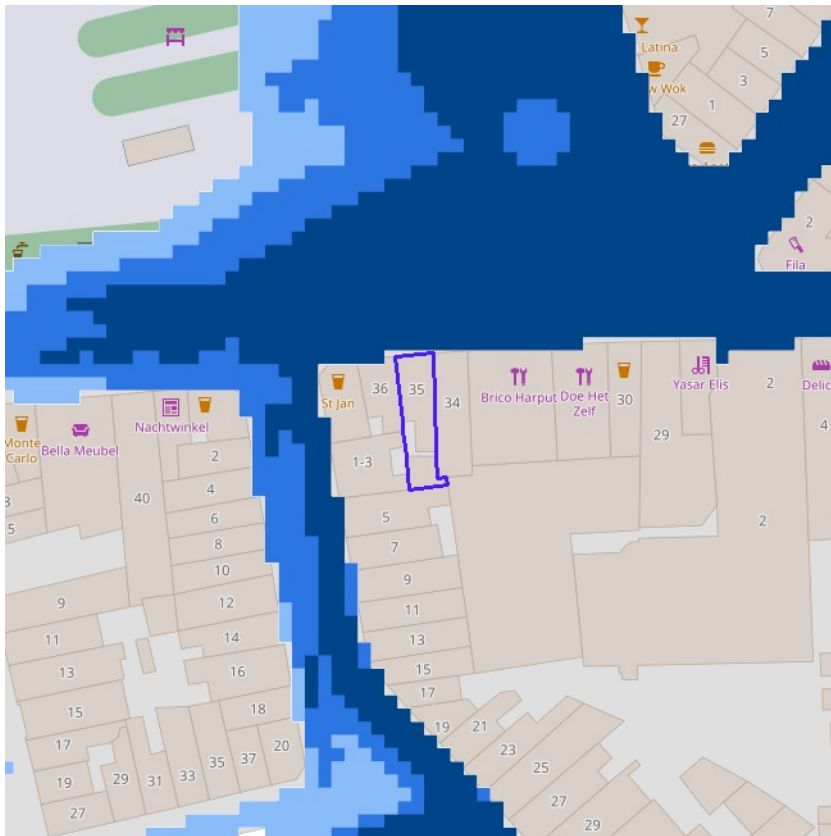


- Kleine kans op overstromingen onder klimaatverandering
- Kleine kans op overstromingen
- Middelgrote kans op overstromingen



[klik naar geo-portaal](#)

**BRONNEN**  
Vlaamse Milieumaatschappij, OpenStreetMap  
[WMS overstromingsgevoelige gebieden fluviaal](#)



- Kleine kans op overstromingen onder klimaatverandering
- Kleine kans op overstromingen
- Middelgrote kans op overstromingen



[klik naar geo-portaal](#)

**BRONNEN**

Vlaamse Milieumaatschappij, OpenStreetMap  
[WMS overstromingsgevoelige gebieden pluviaal](#)



- Bouwrijge opgave
- Verscherpte watertoets

BRONNEN  
Vlaamse Milieumaatschappij, OpenStreetMap  
[WMS Signaalgebieden](#)



- Geen risico meer
- Bevestigde risicozones
- Nieuwe risicozones

 **Vlaanderen**  
is water  
[klik naar geo-portaal](#)

**BRONNEN**  
Departement Mobiliteit en Openbare Werken, afdeling Waterbouwkundig Laboratorium en Vlaamse Milieumaatschappij - afdeling Operationeel Waterbeheer, OpenStreetMap  
[WMS risicozones overstromingen 2017](#)



Recent overstroomd gebied



[klik naar geo-portaal](#)

**BRONNEN**  
Vlaamse Milieumaatschappij, OpenStreetMap  
[WMS Vlaamse Milieumaatschappij](#)  
[WFS Recent overstroomde gebieden](#)




Overstromingsgebieden en oeverzones



[klik naar geo-portaal](#)

**BRONNEN**  
Vlaamse Milieumaatschappij - afdeling Operationeel Waterbeheer, OpenStreetMap  
[WMS Vlaamse Milieumaatschappij](#)  
[WFS Overstromingsgebieden en oeverzones](#)





- Waterloop
- Waterloop / Modder
- Afstromend water
- Rivier
- Zee



[klik naar geo-portaal](#)

**Van nature overstroombare gebieden**

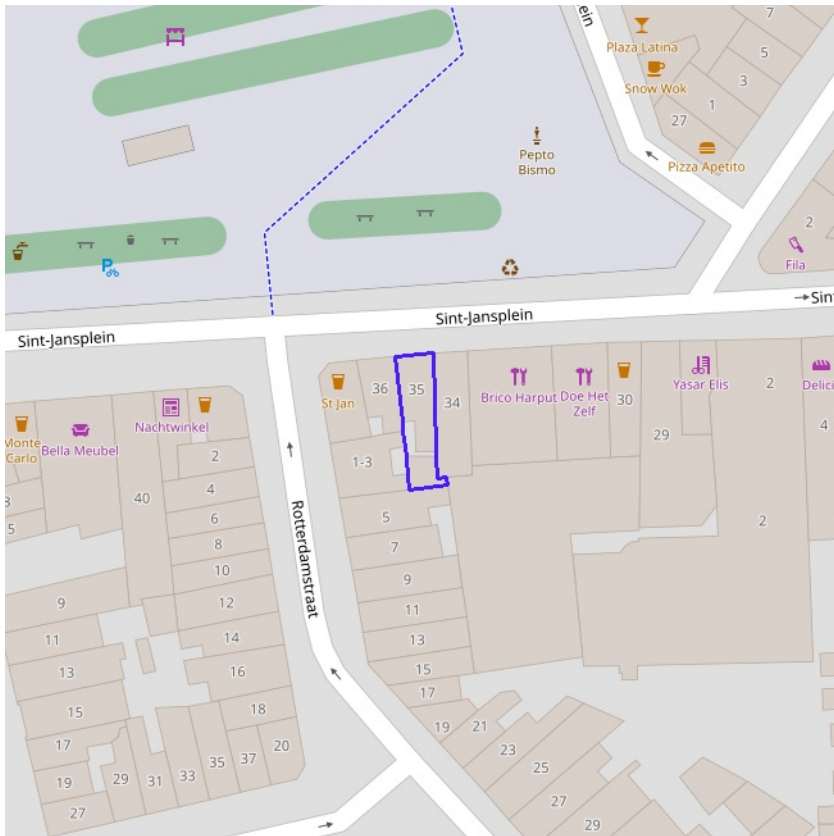
<b>Object identificator</b>	7801
<b>Identificator verschijningstoestand van exemplaar</b>	7801
<b>Oorzaak van de (historische) overstromingen</b>	R
<b>Omschrijving oorzaak van de (historische) overstromingen</b>	Overstroombaar vanuit de Zeeschelde (Scheldepolders)
<b>Herkomst</b>	Expertise/interpretatie (code M)
<b>Datum opname in NOG-bestand of laatste correctie</b>	05/12/2000
<b>Naam van het primair hydrografisch bekken</b>	Beneden-Scheldebekken
<b>Stroomgebied van het primair hydrografisch bekken</b>	Schelde

BRONNEN  
 Vlaamse Milieumaatschappij - afdeling Operationeel Waterbeheer, OpenStreetMap  
[WMS Vlaamse Milieumaatschappij](#)  
[WFS Van nature overstroombare gebieden](#)



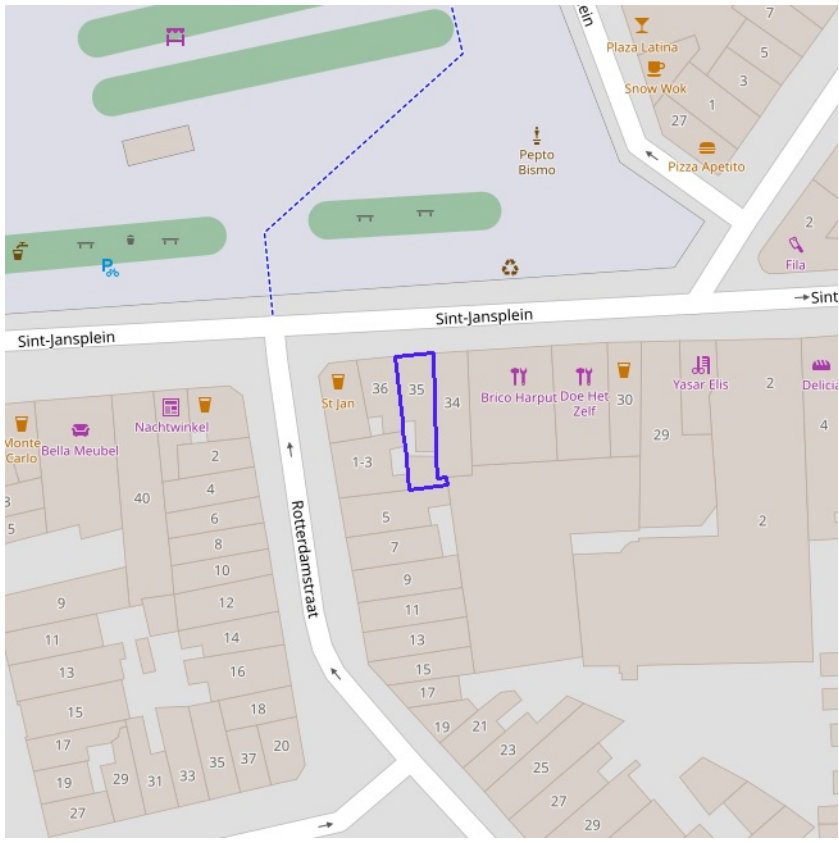
[klik naar geo-portaal](#)

**BRONNEN**  
Vlaamse Milieumaatschappij - afdeling Operationeel Waterbeheer, OpenStreetMap  
[WMS Vlaamse Milieumaatschappij](#)  
[WFS Grenzen van Polders Webservice](#)



[klik naar geo-portaal](#)

**BRONNEN**  
Vlaamse Milieumaatschappij - afdeling Operationeel Waterbeheer, OpenStreetMap  
[WMS Vlaamse Milieumaatschappij](#)  
[WFS Grenzen van wateringen](#)

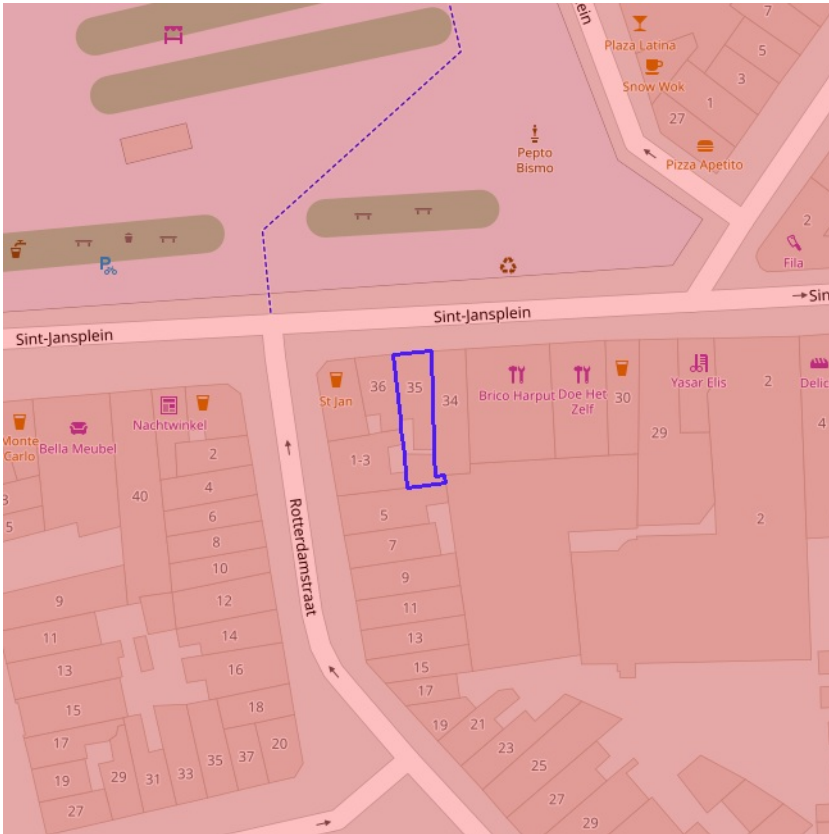


- Winning
- Beschermingszone type I
- Beschermingszone type II
- Beschermingszone type III



[klik naar geo-portaal](#)

**BRONNEN**  
Vlaamse overheid - Vlaamse MilieuMaatschappij - Afdeling Operationeel Waterbeheer  
[WMS Grondwaterwingebieden en beschermingszones](#)  
[WFS Grondwaterwingebieden en beschermingszones](#)



**Actuele no regret zones (PFAS)**

- Opgeheven
- Preventief ingesteld
- Locatiespecifiek vastgesteld

**Middelpunten no regret zones (PFAS)**

- Geselecteerd profiel

**Profielen (PFAS)**

- Boring
- Peilbuis
- Waterbodemstaal
- Staal

**Inventaris brandweer(oefen)terreinen en incidenten (PFAS)**

- Geen verkennend bodemonderzoek beschikbaar (geen VBO)
- Niet-PFAS-verdachte locatie
- Verkennend bodemonderzoek beschikbaar (VBO)



[klik naar PFAS-verkenner](#)

**Actuele no regret zones (PFAS)**

<b>Gemeente waarin de risico-activiteit gelegen is</b>	Zwijndrecht
<b>Adres of plaatsbeschrijving van de locatie</b>	Canadastraat 11
<b>Omschrijving van de ingestelde begrenzing</b>	Van 5 tot 10 km
<b>Datum van briefwisseling met betrokken gemeente</b>	14/06/2021
<b>Datum van publicatie van de voorgestelde maatregelen</b>	28/06/2021
<b>Datum vanaf wanneer de ingestelde zone van toepassing is gemaakt</b>	28/06/2021
<b>Korte omschrijving van aard van de voorgestelde maatregelen</b>	Op voeding
<b>Aard van de beslissing</b>	Maatregelen treffen
<b>Status van de ingestelde zone met no regret-maatregelen</b>	Locatiespecifiek vastgesteld

**BRONNEN**

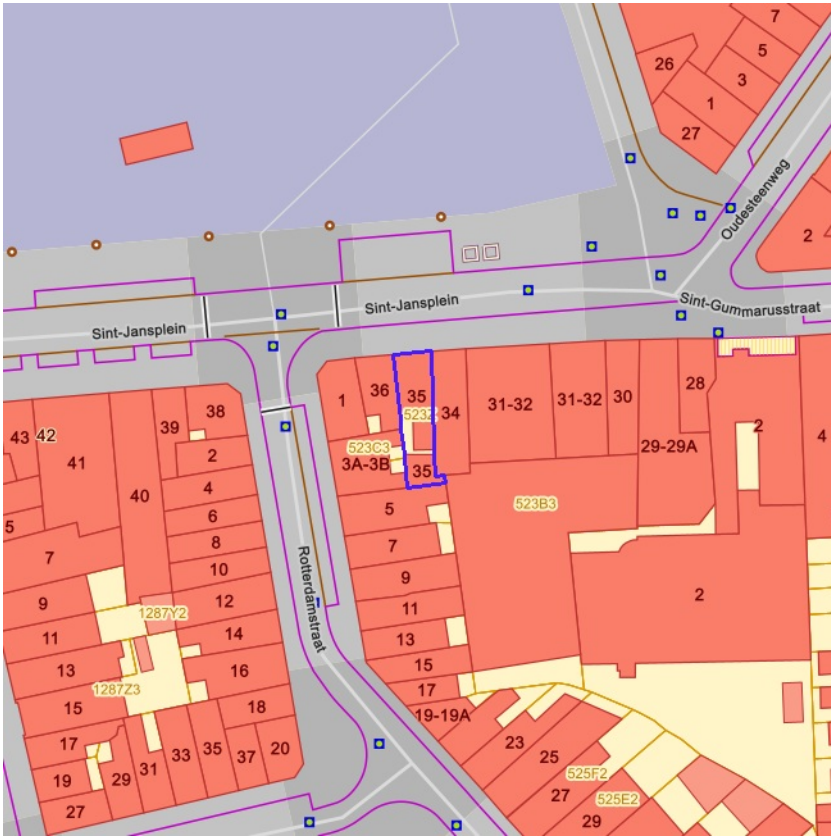
Openbare Vlaamse Afvalstoffenmaatschappij (OVAM), Agentschap Zorg en Gezondheid

[Actuele no regret zones \(PFAS\)](#)

[Middelpunten no regret zones \(PFAS\)](#)

[Profielen \(PFAS\)](#)

[Inventaris brandweer\(oefen\)terreinen en incidenten \(PFAS\)](#)

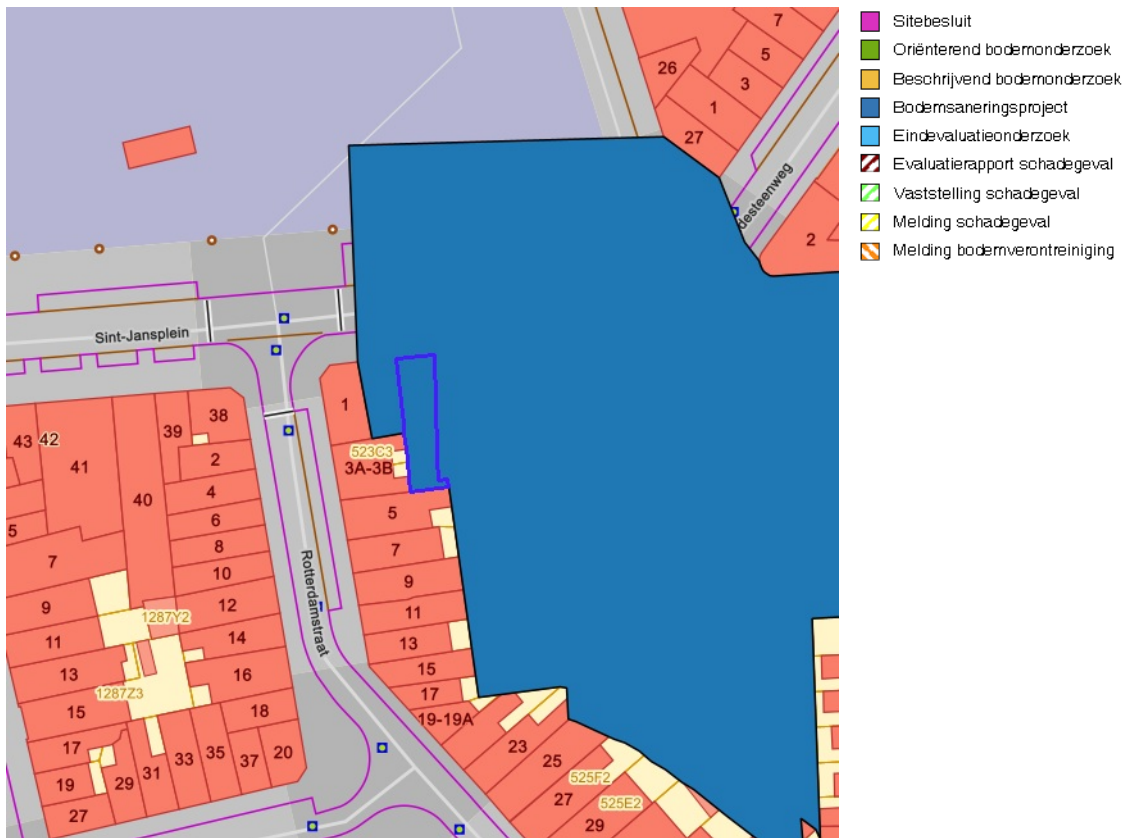


Jachtterreinen



[klik naar geo-portaal](#)


BRONNEN  
Agentschap Informatie Vlaanderen  
[WMS Jacht](#)



**Beschrijvende bodemonderzoeken**

<b>OVAM-dossiernummer</b>	1356
<b>Opdrachttype</b>	Bodemsaneringsproject
<b>Datum oriënterend bodemonderzoek</b>	20/05/2009
<b>Datum beschrijvend bodemonderzoek</b>	24/07/2020
<b>Datum bodemsaneringsproject</b>	01/12/2022

BRONNEN  
 Openbare Afvalstoffenmaatschappij voor het Vlaamse Gewest  
[WMS Mercator Publieke View Service](#)  
[WFS Mercator Publieke Download Service](#)



-  0100 - Woongebieden
-  0105 - Woonuitbreidingsgebieden
-  0200 - gebieden voor gemeenschapsvoorziening en openbaar nut
-  0400 - Recreatiegebieden
-  0401 - Gebieden voor dagrecreatie
-  0402 - Gebieden voor verblijfsrecreatie
-  0410 - Gebieden voor toeristische recreatieparken (TRP)
-  0500 - Parkgebieden
-  0600 - Bufferzones
-  0700 - Groengebieden
-  0701 - Natuurgebieden
-  0702 - Natuurgebieden met wetenschappelijke waarde of natuurreservaten
-  0800 - Bosgebieden
-  0900 - Agrarische gebieden
-  0901 - Landschappelijk waardevolle agrarische gebieden
-  1000 - Industriegebieden
-  1100 - Ambachtelijke bedrijven en KMO's
-  1700 - Landelijke gebieden



[klik naar geo-portaal](#)

Gewestplan	
Identificator	77edb74b-7d8d-4aef-930c-f74ad629e36d
Dossier type	GWP
Unieke identificatienummer	GWP_02000_222_00014_00001
Naam	origineel gewestplan Antwerpen
Fase	BG ; Besluit tot goedkeuring
Deelgebiednummer	14
Identificatienummer van de objectgerichte voorschrifttekst	GWP_02000_222_00014_00001_00_0100
Naam van het stedenbouwkundig voorschrift	woongebieden
Identificatienummer van de objectgerichte voorschrifttekst	<a href="https://download.dsi.omgeving.vlaanderen.be/be.vl.omg.dsi.stukonderdeel.GWP_02000_222_00014_00001.BG.1.Dossierstuk.SV.1#page=1">https://download.dsi.omgeving.vlaanderen.be/be.vl.omg.dsi.stukonderdeel.GWP_02000_222_00014_00001.BG.1.Dossierstuk.SV.1#page=1</a>
Fichelink	<a href="https://dsi.omgeving.vlaanderen.be/fiche-detail/928c63ce-abd1-42b3-85d0-49e729a4a5cd">https://dsi.omgeving.vlaanderen.be/fiche-detail/928c63ce-abd1-42b3-85d0-49e729a4a5cd</a>
De categorie van gebiedsaanduiding	WON
Legende	0100
Ondergrond	TOPO
Datum van opmaak van de ondergrond	01/01/1971
Fasedatum	03/10/1979
Datum van verschijning in Belgisch Staatsblad	25/10/1979

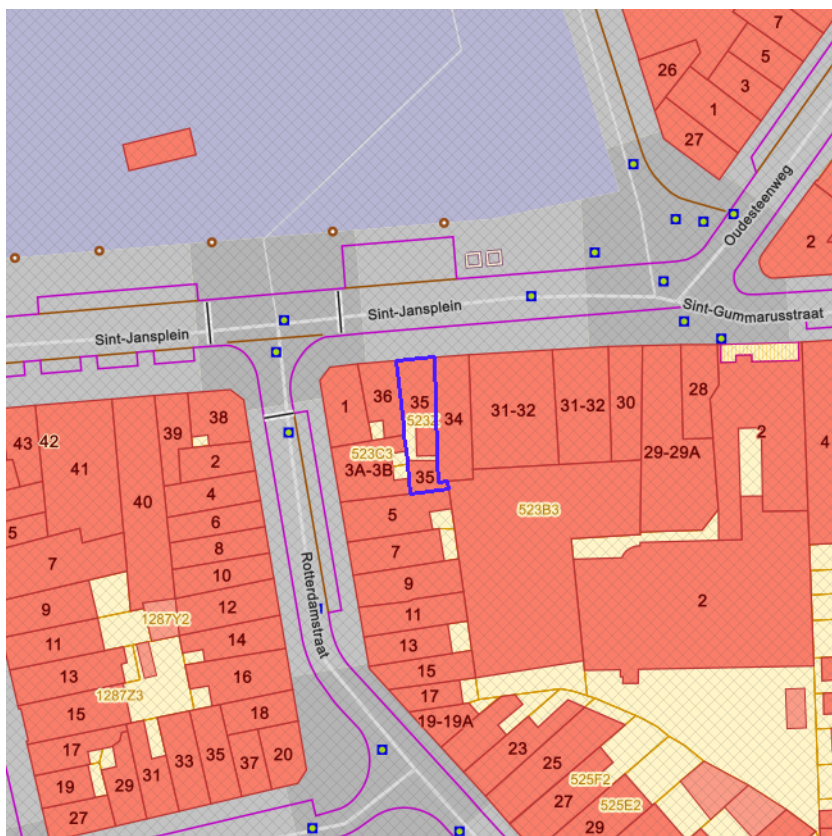
## BRONNEN

Vlaamse Overheid, Departement Omgeving, Vlaams Planbureau voor Omgeving

[WMS Mercator Publieke View Service](#)

[WFS Mercator Publieke Download Service](#)





- Contour van grondvlakken
- Contour van overdrukken
- Contour van lijnen


[klik naar geo-portaal](#)

#### Gewestelijk Ruimtelijk Uitvoeringsplan

Identificator	9e0a4fd8-e9ec-48bb-ad8e-bcb903ca28d4
Identificatienummer van het plan, uniek in Vlaanderen	RUP_02000_212_00195_00001
Dossier type	gewRUP
Fase	BG ; Besluit tot goedkeuring
Fasedatum	19/06/2009
Deelgebiednummer	00
Identificatienummer stedenbouwkundig voorschrift	RUP_02000_212_00195_00001_0_BG
Nummer van het stedenbouwkundige voorschrift	0
Naam van het stedenbouwkundig voorschrift	Afbakeningslijn grootstedelijk gebied Antwerpen
Legende	00103_00
Ondergrond	KADVEC
Datum van opmaak van de ondergrond	01/01/2005
Identificatienummer van de objectgerichte voorschrifttekst	<a href="https://download.dsi.omgeving.vlaanderen.be/be.vl.omg.dsi.stukonderdeel.RUP_02000_212_00195_00001.BG.3.Dossierstuk.SV.1#page=3">https://download.dsi.omgeving.vlaanderen.be/be.vl.omg.dsi.stukonderdeel.RUP_02000_212_00195_00001.BG.3.Dossierstuk.SV.1#page=3</a>
Fichelink	<a href="https://dsi.omgeving.vlaanderen.be/fiche-detail/e22f3f7f-7102-4217-ac36-c33a04b34992">https://dsi.omgeving.vlaanderen.be/fiche-detail/e22f3f7f-7102-4217-ac36-c33a04b34992</a>
Datum van verschijning in Belgisch Staatsblad	09/07/2009

#### Gemeentelijk Ruimtelijk Uitvoeringsplan

Identificator	8ec558ae-5d1e-4553-8a88-80335418c811
Identificatienummer van het plan, uniek in Vlaanderen	RUP_11002_214_10002_00002
Dossier type	gemRUP
Fase	BG ; Besluit tot goedkeuring
Fasedatum	20/12/2012
Identificatienummer stedenbouwkundig voorschrift	RUP_11002_214_10002_00002_07200_00000_00001
Nummer van het stedenbouwkundige voorschrift	2
Naam van het stedenbouwkundig voorschrift	Artikel 2 Zone voor detailhandel - (De)

De categorie van gebiedsaanduiding	WON
Legende	07200_00000_00001
Label	De
Ondergrond	ANDERE
Omschrijving ondergrond	GBKA (Grootschalige BasisKaart Antwerpen)
Datum van opmaak van de ondergrond	20/12/2012
Identificatienummer van de objectgerichte voorschrifttekst	<a href="http://www.antwerpen.be/docs/Stad/Stadsvernieuwing/Bestemmingsplannen/RUP_1102_214_10002_00002/RUP_11002_214_10002_00002_0016De_sv.html">http://www.antwerpen.be/docs/Stad/Stadsvernieuwing/Bestemmingsplannen/RUP_1102_214_10002_00002/RUP_11002_214_10002_00002_0016De_sv.html</a>
Fichelink	<a href="https://dsi.omgeving.vlaanderen.be/fiche-detail/198eef9b-f18b-4778-b834-44fa021766e9">https://dsi.omgeving.vlaanderen.be/fiche-detail/198eef9b-f18b-4778-b834-44fa021766e9</a>
Datum van verschijning in Belgisch Staatsblad	16/07/2013

#### Gemeentelijk Ruimtelijk Uitvoeringsplan

Identificator	07c76e2c-f77a-4b89-8032-e471e03b69b0
Identificatienummer van het plan, uniek in Vlaanderen	RUP_11002_214_10002_00002
Dossier type	gemRUP
Fase	BG ; Besluit tot goedkeuring
Fasedatum	20/12/2012
Identificatienummer stedenbouwkundig voorschrift	RUP_11002_214_10002_00002_09000_00000_00001
Nummer van het stedenbouwkundige voorschrift	7
Naam van het stedenbouwkundige voorschrift	Artikel 7 Zone voor publiek domein - (Pu)
De categorie van gebiedsaanduiding	WON
Legende	09000_00000_00001
Label	Pu
Ondergrond	ANDERE
Omschrijving ondergrond	GBKA (Grootschalige BasisKaart Antwerpen)
Datum van opmaak van de ondergrond	20/12/2012
Identificatienummer van de objectgerichte voorschrifttekst	<a href="http://www.antwerpen.be/docs/Stad/Stadsvernieuwing/Bestemmingsplannen/RUP_1102_214_10002_00002/RUP_11002_214_10002_00002_0021Pu_sv.html">http://www.antwerpen.be/docs/Stad/Stadsvernieuwing/Bestemmingsplannen/RUP_1102_214_10002_00002/RUP_11002_214_10002_00002_0021Pu_sv.html</a>
Fichelink	<a href="https://dsi.omgeving.vlaanderen.be/fiche-detail/198eef9b-f18b-4778-b834-44fa021766e9">https://dsi.omgeving.vlaanderen.be/fiche-detail/198eef9b-f18b-4778-b834-44fa021766e9</a>
Datum van verschijning in Belgisch Staatsblad	16/07/2013

#### Gemeentelijk Ruimtelijk Uitvoeringsplan

Identificator	5ad361bb-067d-40f8-b562-0c6a541d1092
Identificatienummer van het plan, uniek in Vlaanderen	RUP_11002_214_10002_00002
Dossier type	gemRUP
Fase	BG ; Besluit tot goedkeuring
Fasedatum	20/12/2012
Identificatienummer stedenbouwkundig voorschrift	RUP_11002_214_10002_00002_01000_00000_00001
Nummer van het stedenbouwkundige voorschrift	1
Naam van het stedenbouwkundige voorschrift	Artikel 1 Zone voor wonen - (Wo)
De categorie van gebiedsaanduiding	WON
Legende	01000_00000_00001
Label	Wo
Ondergrond	ANDERE
Omschrijving ondergrond	GBKA (Grootschalige BasisKaart Antwerpen)
Datum van opmaak van de ondergrond	20/12/2012
Identificatienummer van de objectgerichte voorschrifttekst	<a href="http://www.antwerpen.be/docs/Stad/Stadsvernieuwing/Bestemmingsplannen/RUP_1102_214_10002_00002/RUP_11002_214_10002_00002_0015Wo_sv.html">http://www.antwerpen.be/docs/Stad/Stadsvernieuwing/Bestemmingsplannen/RUP_1102_214_10002_00002/RUP_11002_214_10002_00002_0015Wo_sv.html</a>
Fichelink	<a href="https://dsi.omgeving.vlaanderen.be/fiche-detail/198eef9b-f18b-4778-b834-44fa021766e9">https://dsi.omgeving.vlaanderen.be/fiche-detail/198eef9b-f18b-4778-b834-44fa021766e9</a>
Datum van verschijning in Belgisch Staatsblad	16/07/2013

**Gemeentelijk Ruimtelijk Uitvoeringsplan**

Identificator	7a99e086-38d8-4d2e-b7ec-5a89bcddd4d7
Identificatienummer van het plan, uniek in Vlaanderen	RUP_11002_214_10002_00002
Dossier type	gemRUP
Fase	BG ; Besluit tot goedkeuring
Fasedatum	20/12/2012
Identificatienummer stedenbouwkundig voorschrift	RUP_11002_214_10002_00002_00000_00000_00001
Naam van het stedenbouwkundig voorschrift	RUP contour - Algemene voorschriften
Legende	00000_00000_00001
Ondergrond	ANDERE
Omschrijving ondergrond	GBKA (Grootschalige BasisKaart Antwerpen)
Datum van opmaak van de ondergrond	20/12/2012
Identificatienummer van de objectgerichte voorschrifttekst	<a href="http://www.antwerpen.be/docs/Stad/Stadsvernieuwing/Bestemmingsplannen/RUP_11002_214_10002_00002/RUP_11002_214_10002_00002_0002Algemenevoorschr_sv.html">http://www.antwerpen.be/docs/Stad/Stadsvernieuwing/Bestemmingsplannen/RUP_11002_214_10002_00002/RUP_11002_214_10002_00002_0002Algemenevoorschr_sv.html</a>
Fichelink	<a href="https://dsi.omgeving.vlaanderen.be/fiche-detail/198eef9b-f18b-4778-b834-44fa021766e9">https://dsi.omgeving.vlaanderen.be/fiche-detail/198eef9b-f18b-4778-b834-44fa021766e9</a>
Datum van verschijning in Belgisch Staatsblad	16/07/2013

**Gemeentelijk Ruimtelijk Uitvoeringsplan**

Identificator	b432b1b5-2eca-4e7a-822c-cdbe240cb730
Identificatienummer van het plan, uniek in Vlaanderen	RUP_11002_214_10002_00002
Dossier type	gemRUP
Fase	BG ; Besluit tot goedkeuring
Fasedatum	20/12/2012
Identificatienummer stedenbouwkundig voorschrift	RUP_11002_214_10002_00002_00000_00000_00001
Naam van het stedenbouwkundig voorschrift	Zone recht van voorkoop - Algemene voorschriften
Legende	00008_00000_00001
Ondergrond	ANDERE
Omschrijving ondergrond	GBKA (Grootschalige BasisKaart Antwerpen)
Datum van opmaak van de ondergrond	20/12/2012
Identificatienummer van de objectgerichte voorschrifttekst	<a href="http://www.antwerpen.be/docs/Stad/Stadsvernieuwing/Bestemmingsplannen/RUP_11002_214_10002_00002/RUP_11002_214_10002_00002_0012Rechtvanvoorkoop_sv.html">http://www.antwerpen.be/docs/Stad/Stadsvernieuwing/Bestemmingsplannen/RUP_11002_214_10002_00002/RUP_11002_214_10002_00002_0012Rechtvanvoorkoop_sv.html</a>
Fichelink	<a href="https://dsi.omgeving.vlaanderen.be/fiche-detail/198eef9b-f18b-4778-b834-44fa021766e9">https://dsi.omgeving.vlaanderen.be/fiche-detail/198eef9b-f18b-4778-b834-44fa021766e9</a>
Datum van verschijning in Belgisch Staatsblad	16/07/2013

**Gemeentelijk Ruimtelijk Uitvoeringsplan**

Identificator	fcc35ce7-d453-46ce-8dc6-f9539ae91f16
Identificatienummer van het plan, uniek in Vlaanderen	RUP_11002_214_10002_00002
Dossier type	gemRUP
Fase	BG ; Besluit tot goedkeuring
Fasedatum	20/12/2012
Identificatienummer stedenbouwkundig voorschrift	RUP_11002_214_10002_00002_00001_00000_00001
Nummer van het stedenbouwkundige voorschrift	9
Naam van het stedenbouwkundig voorschrift	Artikel 9 Overdruk - binnengebied
Legende	00001_00000_00001
Ondergrond	ANDERE
Omschrijving ondergrond	GBKA (Grootschalige BasisKaart Antwerpen)
Datum van opmaak van de ondergrond	20/12/2012
Identificatienummer van de objectgerichte voorschrifttekst	<a href="http://www.antwerpen.be/docs/Stad/Stadsvernieuwing/Bestemmingsplannen/RUP_11002_214_10002_00002/RUP_11002_214_10002_00002_0023binnengebied_sv.html">http://www.antwerpen.be/docs/Stad/Stadsvernieuwing/Bestemmingsplannen/RUP_11002_214_10002_00002/RUP_11002_214_10002_00002_0023binnengebied_sv.html</a>
Fichelink	<a href="https://dsi.omgeving.vlaanderen.be/fiche-detail/198eef9b-f18b-4778-b834-44fa021766e9">https://dsi.omgeving.vlaanderen.be/fiche-detail/198eef9b-f18b-4778-b834-44fa021766e9</a>

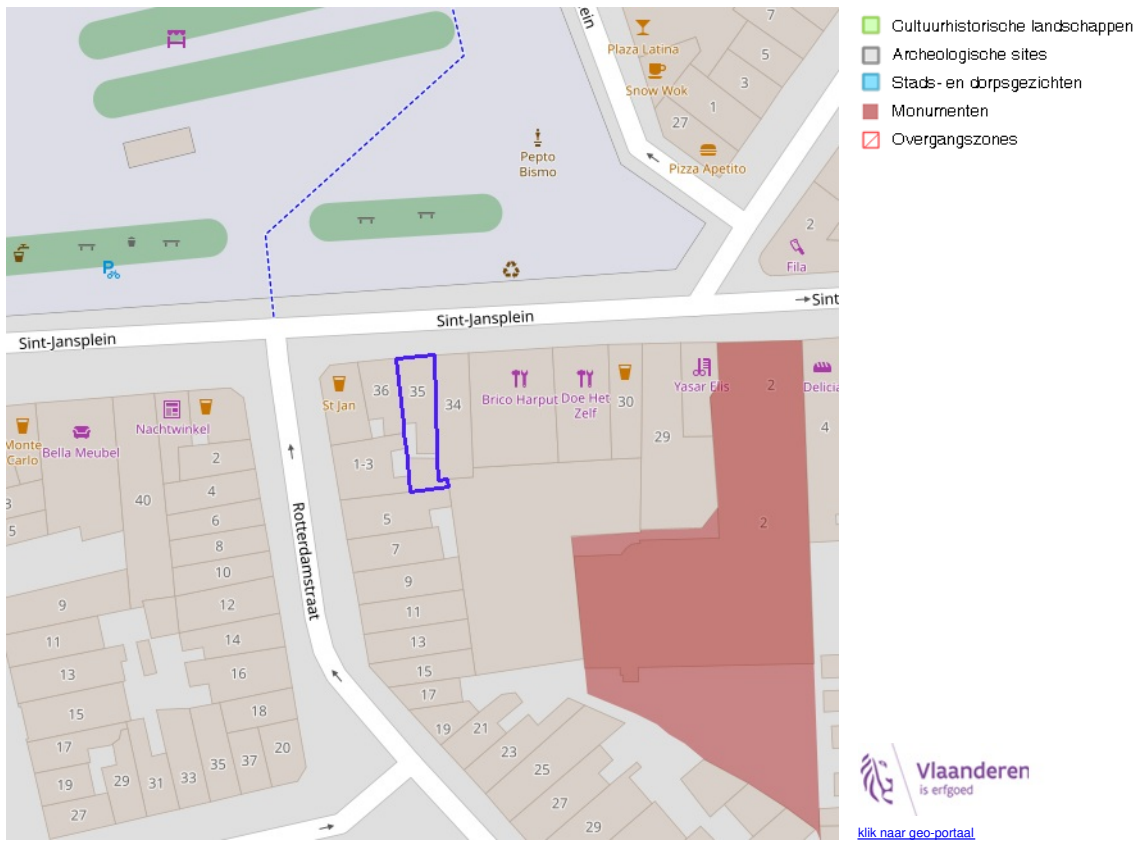
BRONNEN

Vlaamse Overheid, Departement Omgeving, Vlaams Planbureau voor Omgeving

[WMS Mercator Publieke View Service](#)

[WFS Mercator Publieke Download Service](#)

Cultuurhistorische landschappen / archeologische sites / stads- en dorpsgezichten / monumenten en overgangszones



**BRONNEN**  
OpenStreetMap; Vlaamse Overheid - Agentschap Onroerend Erfgoed (© Deze data is eigendom van Agentschap Onroerend Erfgoed)  
[WMS Agentschap Onroerend Erfgoed Publieke View Service](#)  
[WFS Agentschap Onroerend Erfgoed Publieke Download Service](#)



- Landschapsatlas
- Historische tuinen en parken
- Houtige beplantingen
- Archeologische zones
- Bouwkundig erfgoed

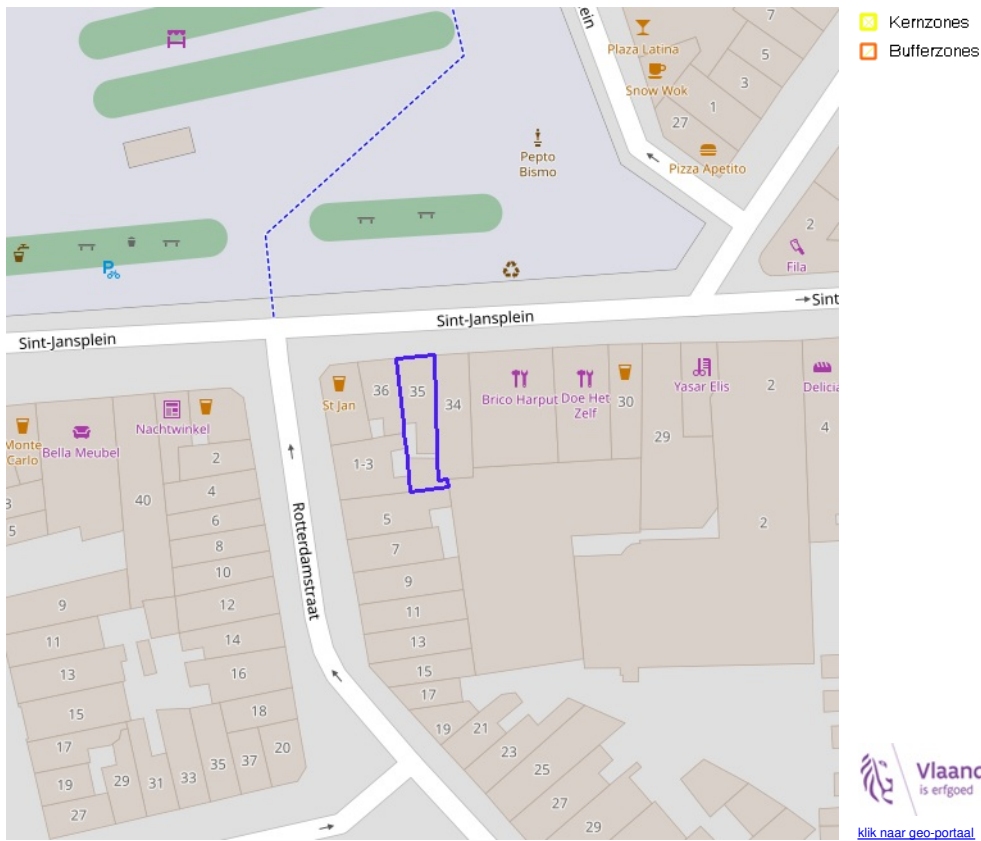
Vlaanderen  
is erfgoed  
[klik naar geo-portaal](#)

**Vastgesteld bouwkundig erfgoed**

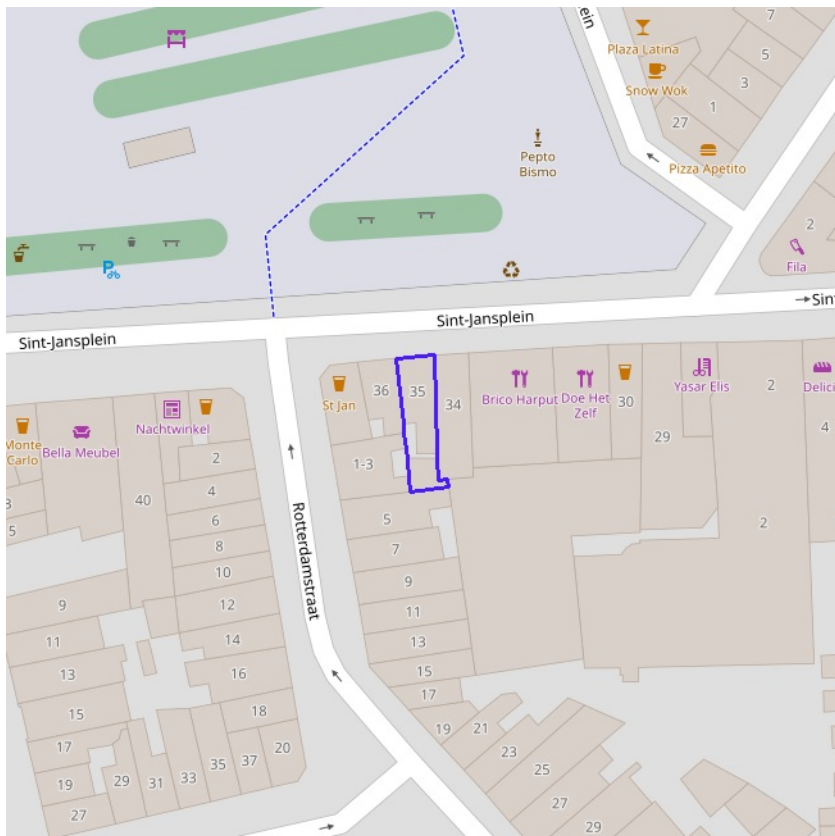
<b>Identificator</b>	103708
<b>Naam</b>	Slagerij Pauwels
<b>Type</b>	Vastgesteld bouwkundig erfgoed
<b>Locatie</b>	Sint-Jansplein 35 (Antwerpen)
<b>Geldig sinds</b>	29/03/2019
<b>URL</b>	<a href="https://inventaris.onroerenderfgoed.be/aanduidingsobjecten/103708">https://inventaris.onroerenderfgoed.be/aanduidingsobjecten/103708</a>

BRONNEN  
 OpenStreetMap; Vlaamse Overheid - Agentschap Onroerend Erfgoed (© Deze data is eigendom van Agentschap Onroerend Erfgoed)  
[WMS Agentschap Onroerend Erfgoed Publieke View Service](#)  
[WFS Agentschap Onroerend Erfgoed Publieke Download Service](#)

Kernzones en bufferzones



BRONNEN  
OpenStreetMap; Vlaamse Overheid - Agentschap Onroerend Erfgoed (© Deze data is eigendom van Agentschap Onroerend Erfgoed)  
[WMS Agentschap Onroerend Erfgoed Publieke View Service](#)  
[WFS Agentschap Onroerend Erfgoed Publieke Download Service](#)



- Beheersplannen
- Onroerenderfgoedrichtplannen



**BRONNEN**  
OpenStreetMap; Vlaamse Overheid - Agentschap Onroerend Erfgoed (© Deze data is eigendom van Agentschap Onroerend Erfgoed)  
[WMS Agentschap Onroerend Erfgoed Publieke View Service](#)  
[WFS Agentschap Onroerend Erfgoed Publieke Download Service](#)





- Gebieden geen archeologie - gewestelijk
- Gebieden geen archeologie - gemeentelijk



**BRONNEN**  
OpenStreetMap; Vlaamse Overheid - Agentschap Onroerend Erfgoed (© Deze data is eigendom van Agentschap Onroerend Erfgoed)  
[WMS Agentschap Onroerend Erfgoed Publieke View Service](#)  
[WFS Agentschap Onroerend Erfgoed Publieke Download Service](#)

Bouwkundig, archeologisch en landschappelijk waardevol onroerend erfgoed



- ▭ Archeologisch erfgoed - gehelen
- ▭ Bouwkundig erfgoed - elementen
- ▭ Landschappelijk erfgoed - elementen
- ▭ Landschappelijk erfgoed - gehelen

Vlaanderen  
is erfgoed  
[klik naar geo-portaal](#)

**Bouwkundig erfgoed - element**

<b>Identificator</b>	304740
<b>Naam</b>	Slagerij Pauwels
<b>Locatie</b>	Sint-Jansplein 35 (Antwerpen)
<b>URL</b>	<a href="https://inventaris.onroerenderfgoed.be/erfgoedobjecten/304740">https://inventaris.onroerenderfgoed.be/erfgoedobjecten/304740</a>
<b>Omvang</b>	element

BRONNEN  
 OpenStreetMap; Vlaamse Overheid - Agentschap Onroerend Erfgoed (© Deze data is eigendom van Agentschap Onroerend Erfgoed)  
[WMS Agentschap Onroerend Erfgoed Publieke View Service](#)  
[WFS Agentschap Onroerend Erfgoed Publieke Download Service](#)



Erfgoedlandschappen (indicatief)



**BRONNEN**  
OpenStreetMap; Vlaamse Overheid - Agentschap Onroerend Erfgoed (© Deze data is eigendom van Agentschap Onroerend Erfgoed)  
[WMS Agentschap Onroerend Erfgoed Publieke View Service](#)  
[WFS Agentschap Onroerend Erfgoed Publieke Download Service](#)



[klik naar geo-portaal](#)

**BRONNEN**

Provincie Vlaams-Brabant, Provincie Limburg, Provincie Oost-Vlaanderen, Provincie West-Vlaanderen, Provincie Antwerpen

[WMS Atlas der Buurtwegen](#)