

DC à la carte



A Selaton, 6860 Witry
84076A0222/00M000

Lieu
Environs
Cadastre
Plan régional
Amenagement du territoire
Sol et sous-sol
Eau
Nature
Droit de préemption
Patrimoine immobilier
Cartes historiques
Autres cartes

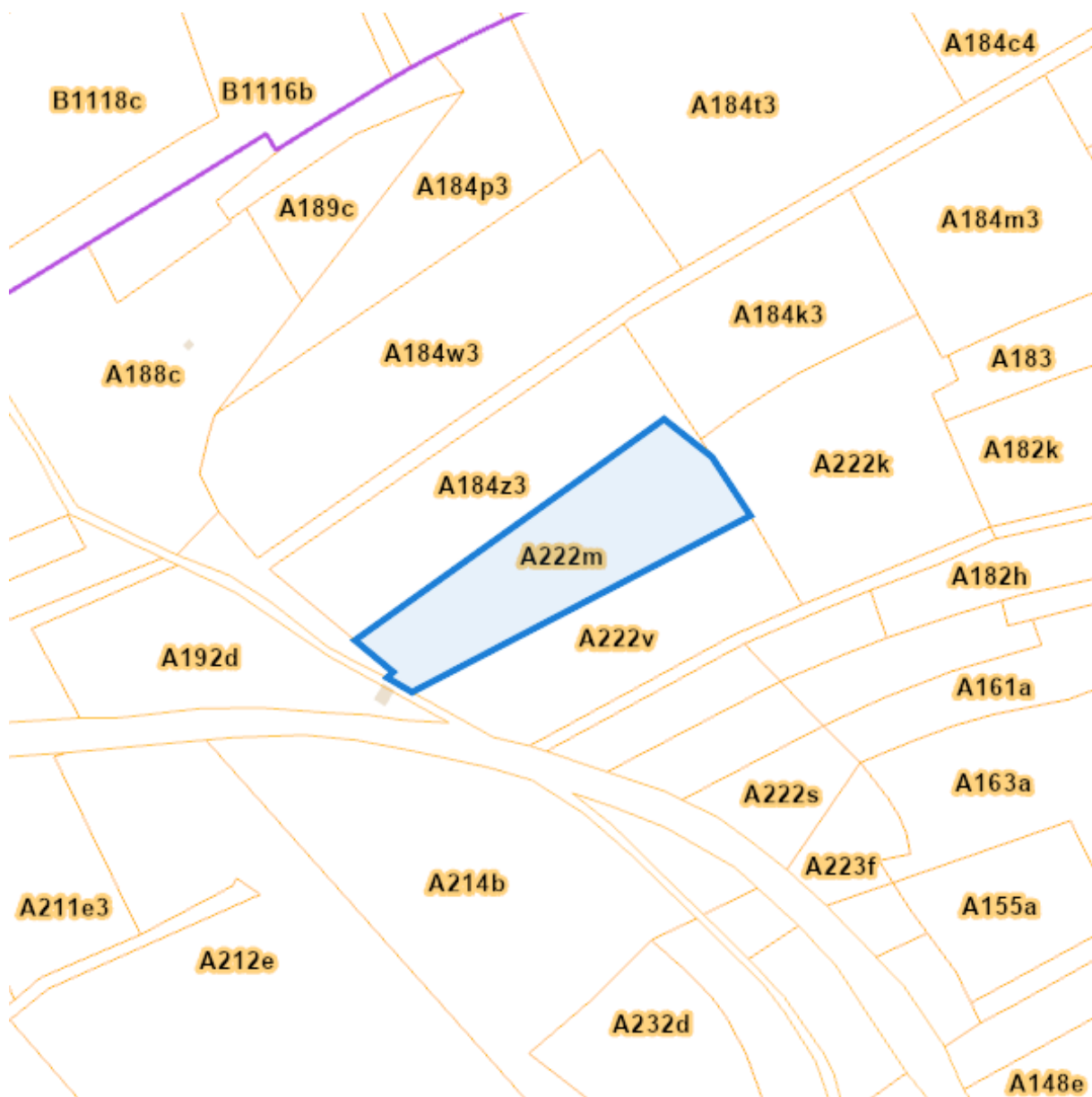
Dossier: 000-08053/003

Lieu



Dossier: 000-08053/003

Environs



Cadastre

Situation la plus récente



eservices.minfin.fgov.be

Dossier: 000-08053/003

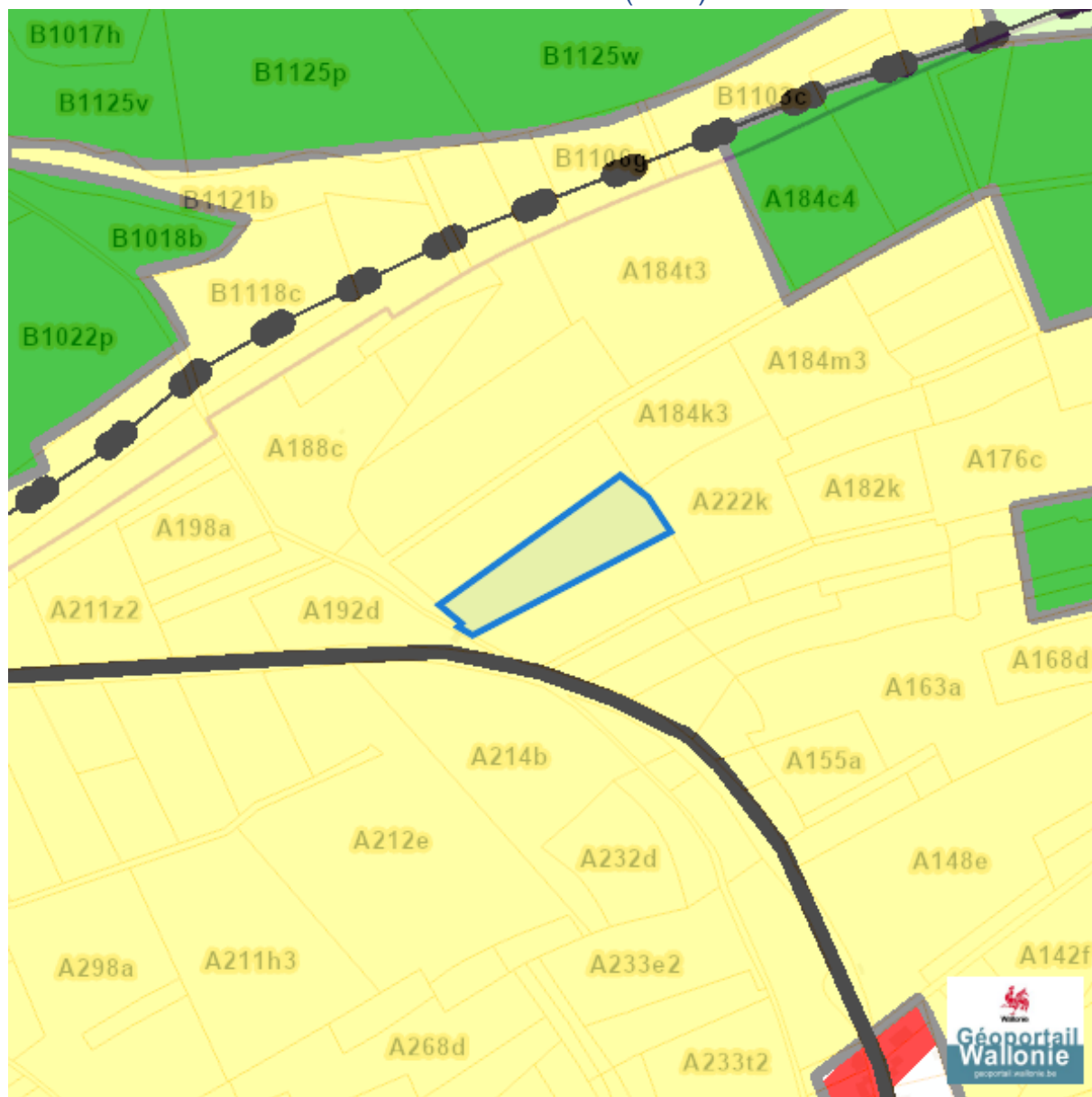
Situation fiscale



eservices.minfin.fgov.be






























Plan régional

Plan de secteur (PDS)



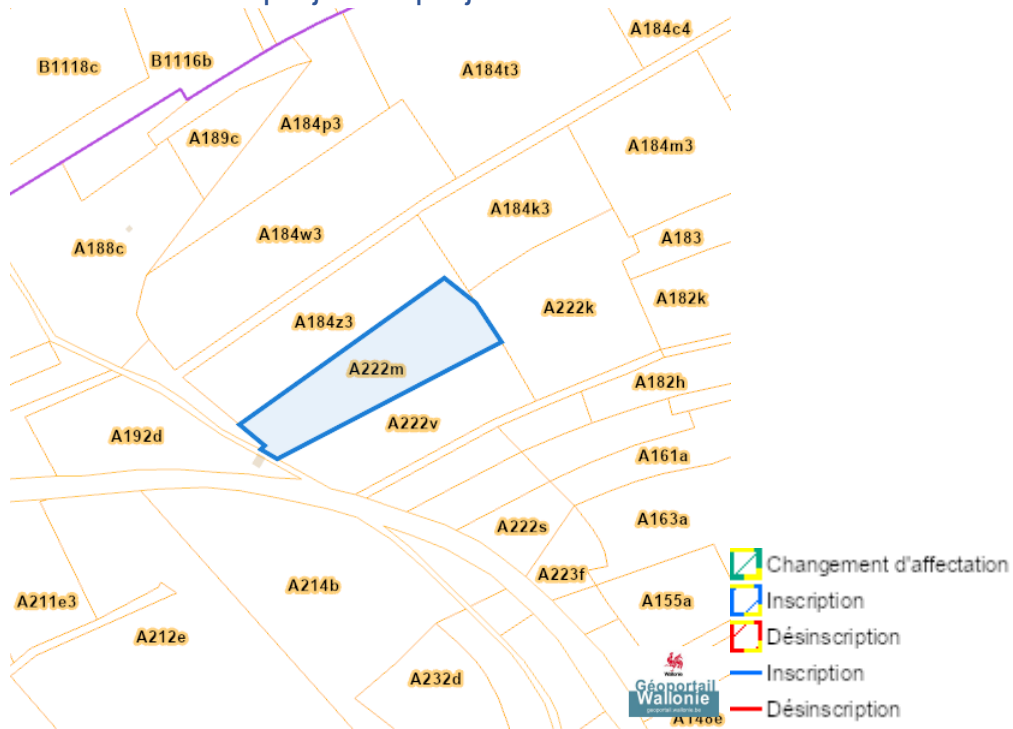
Dossier: 000-08053/003

A Selaton, 6860 Witry

	Habitat
	Habitat à caractère rural
	Habitat vert
	Services publics et équipements communautaires
	Centre d'enfouissement technique
	Centre d'enfouissement technique désaffecté
	Loisirs
	Servitude particulière
	Activité économique mixte
	Activité économique industrielle
	Activité économique spécifique Agro-Economique
	Activité économique spécifique Grande Distribution
	Activité économique spécifique Risque majeur
	Dépendances d'extraction
	Extraction à destination agricole
	Extraction à destination forestière
	Extraction à destination espaces verts
	Extraction à destination zone naturelle
	Aménagement communal concerté
	Aménagement communal concerté à caractère économique
	Enjeu communal
	Enjeu régional
	Agricole
	Forestière
	Espaces verts
	Naturelle
	Parc
	Eau
	Non affectée ("zone blanche")

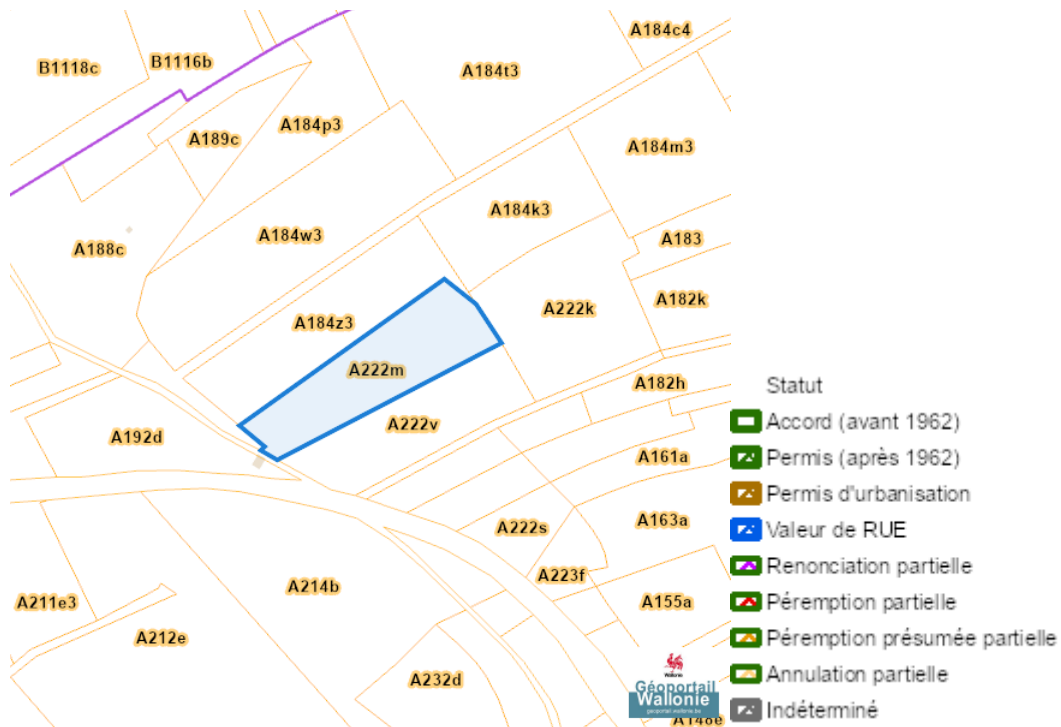
Dossier: 000-08053/003

Avant-projets et projets de modification du Plan du Secteur

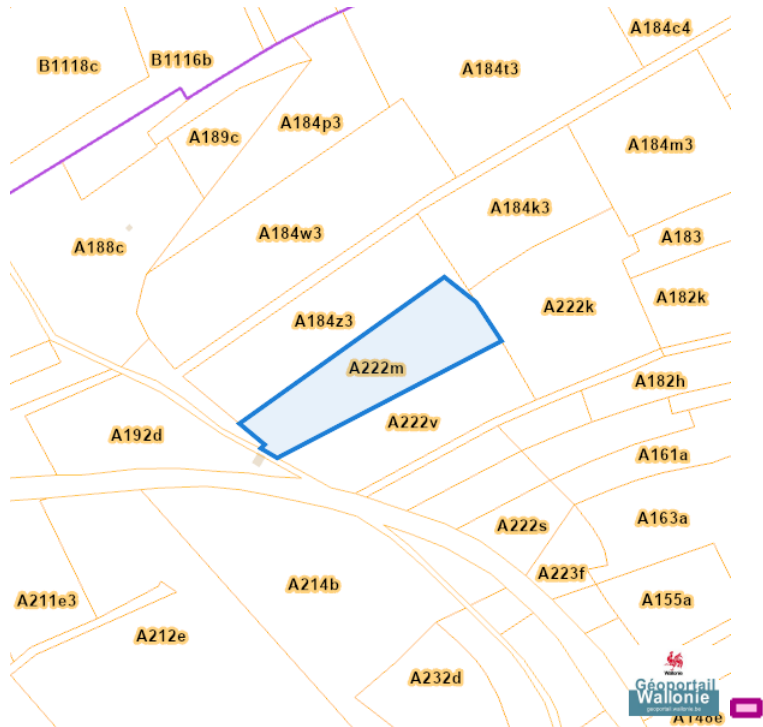


Aménagement du territoire

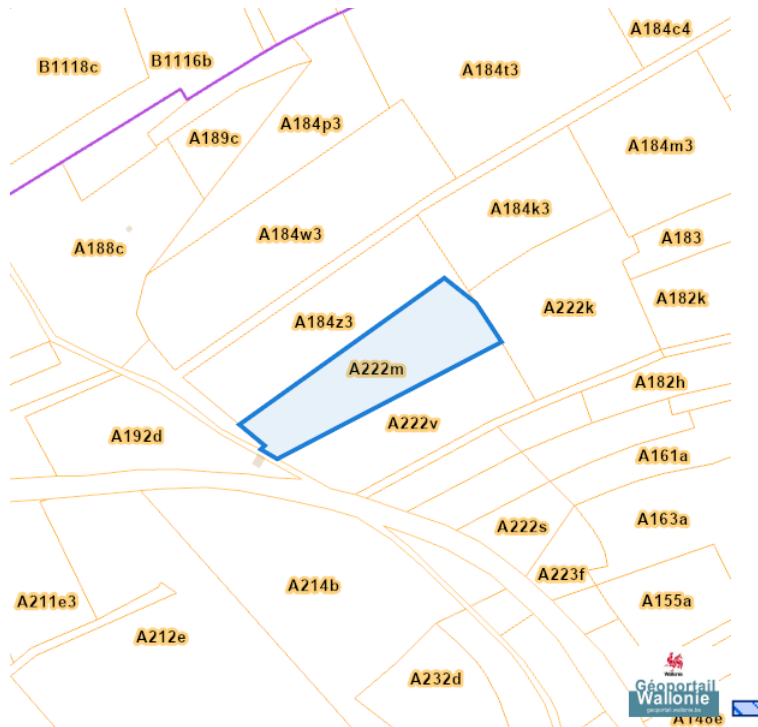
Lotissements



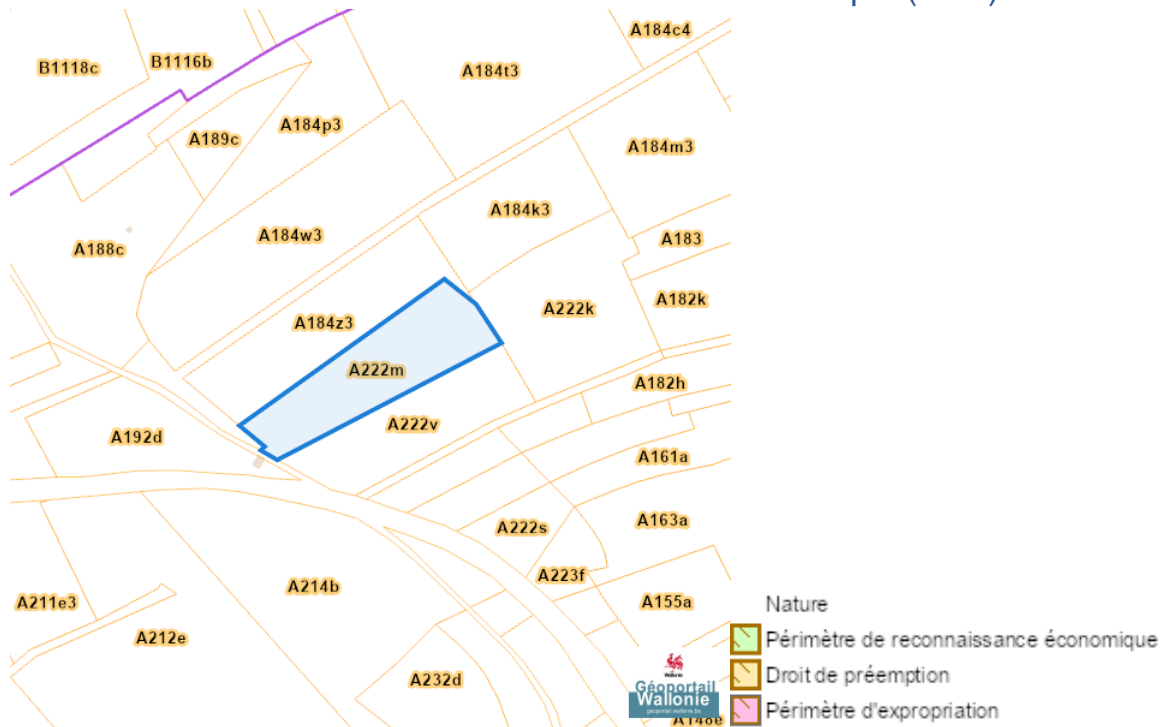
Plan Habitat Permanent



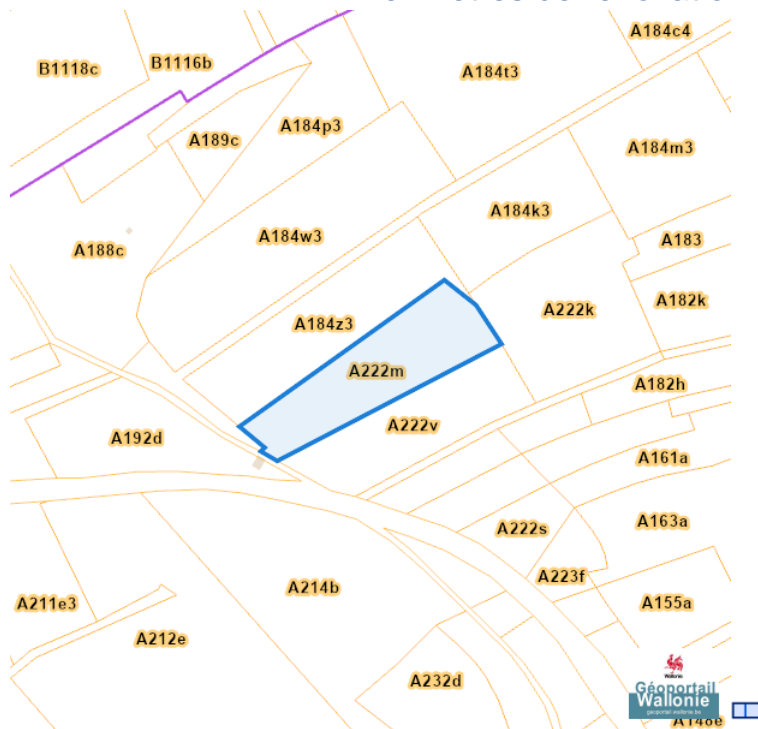
Périmètres de remembrement urbain (PRU)



Périmètres de reconnaissance économique (PRE)



Périmètres de rénovation urbaine



Périmètres de revitalisation urbaine

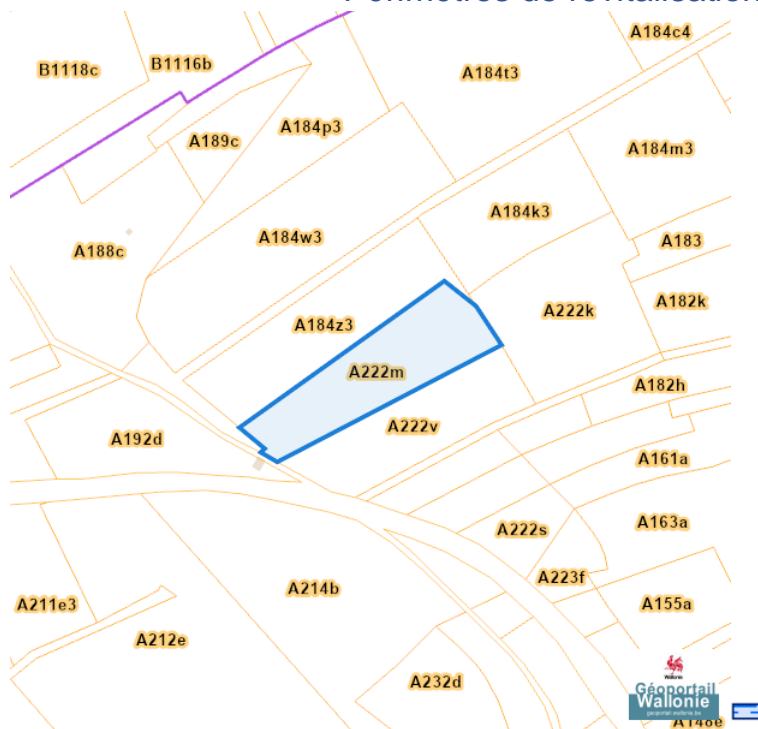


Schéma d'Orientation Local (SOL)

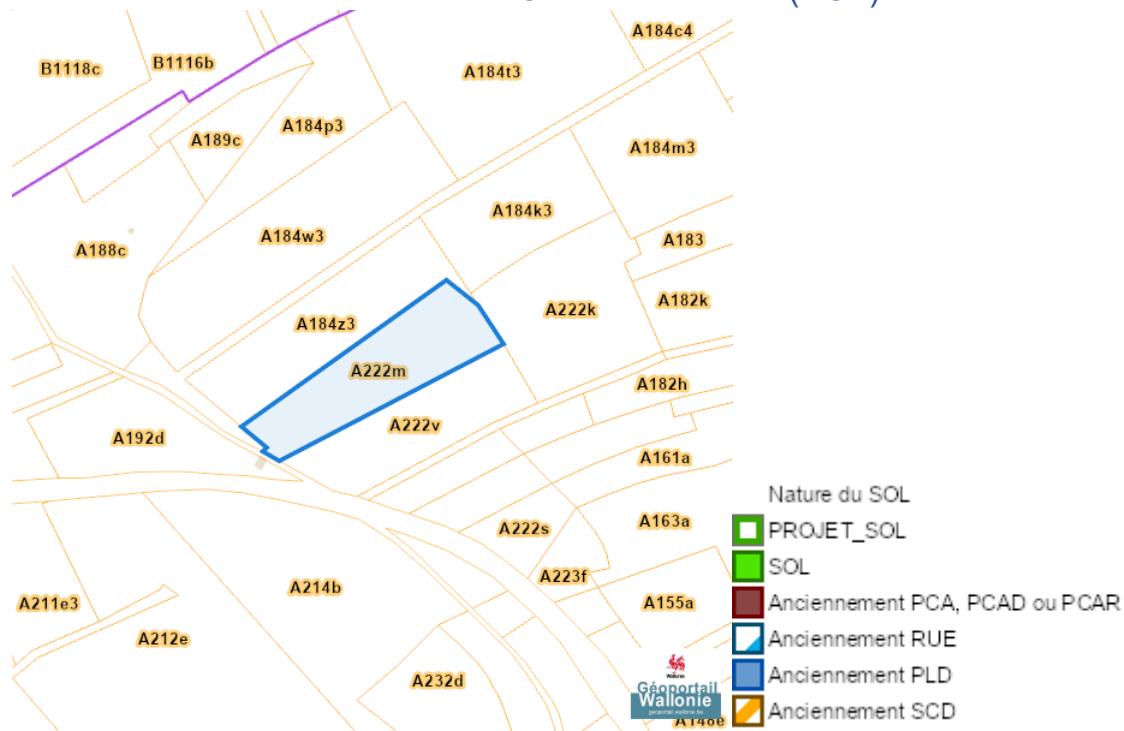
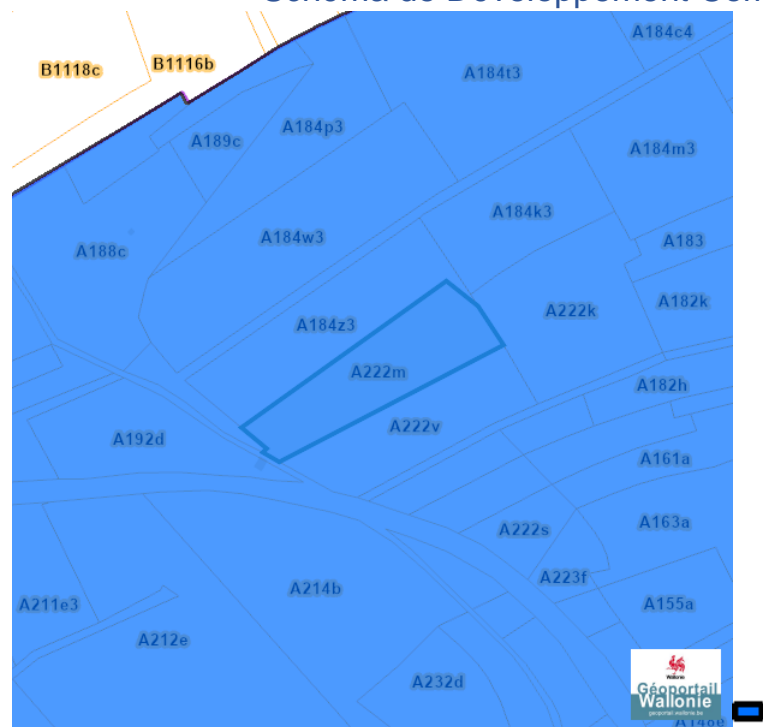
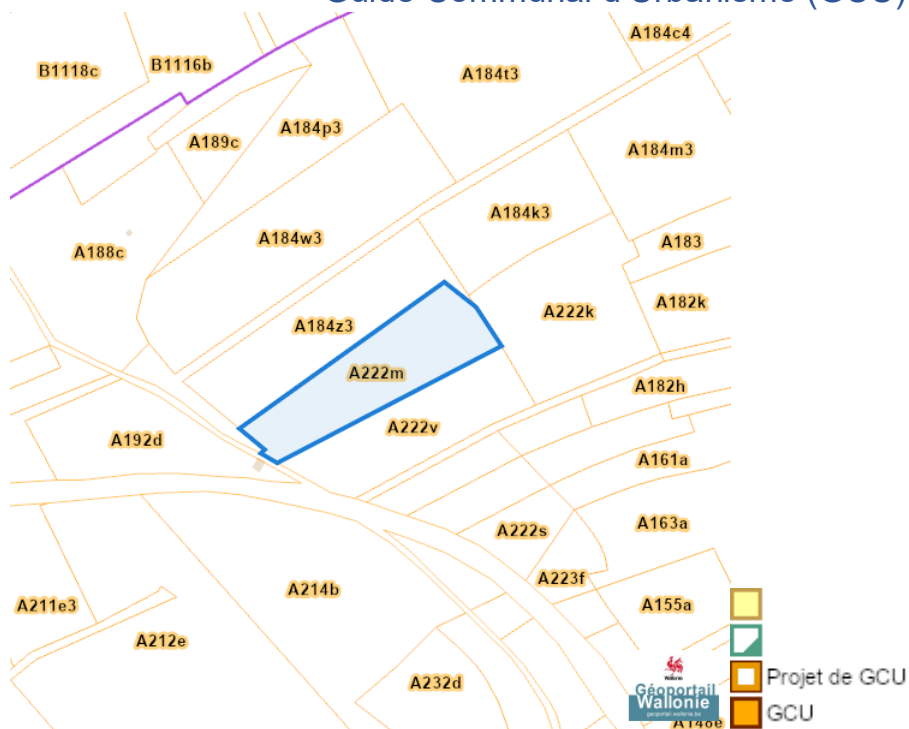


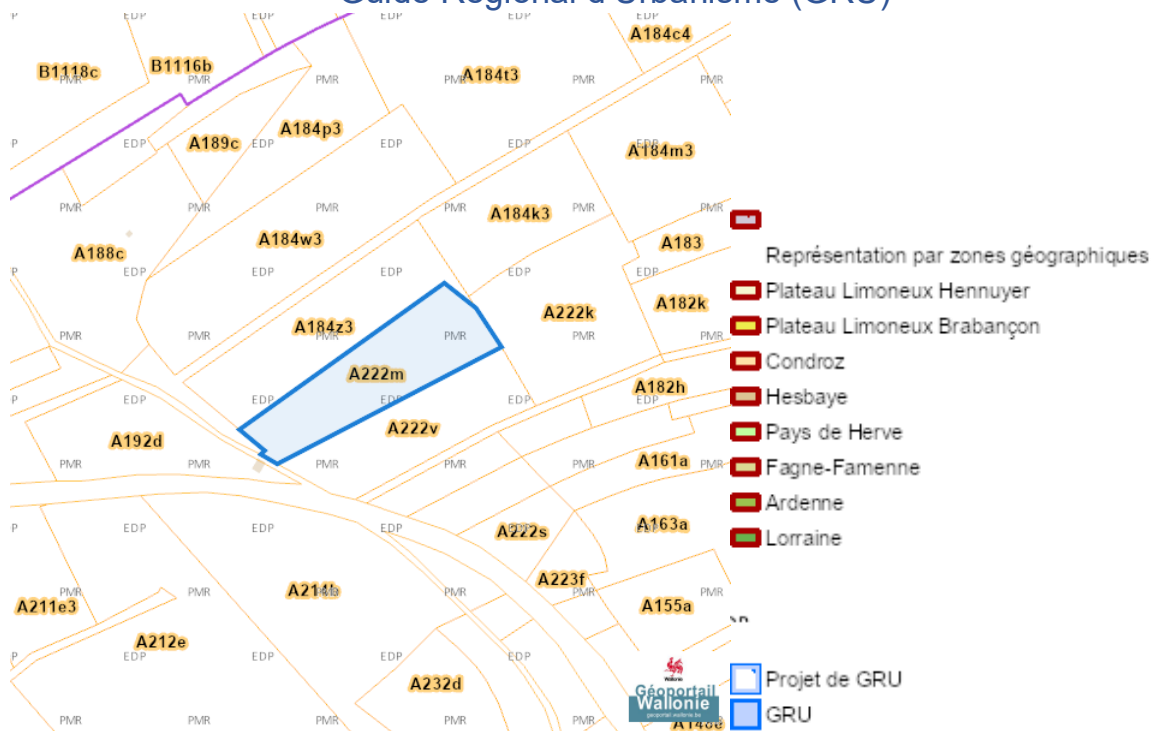
Schéma de Développement Communal (SDC)



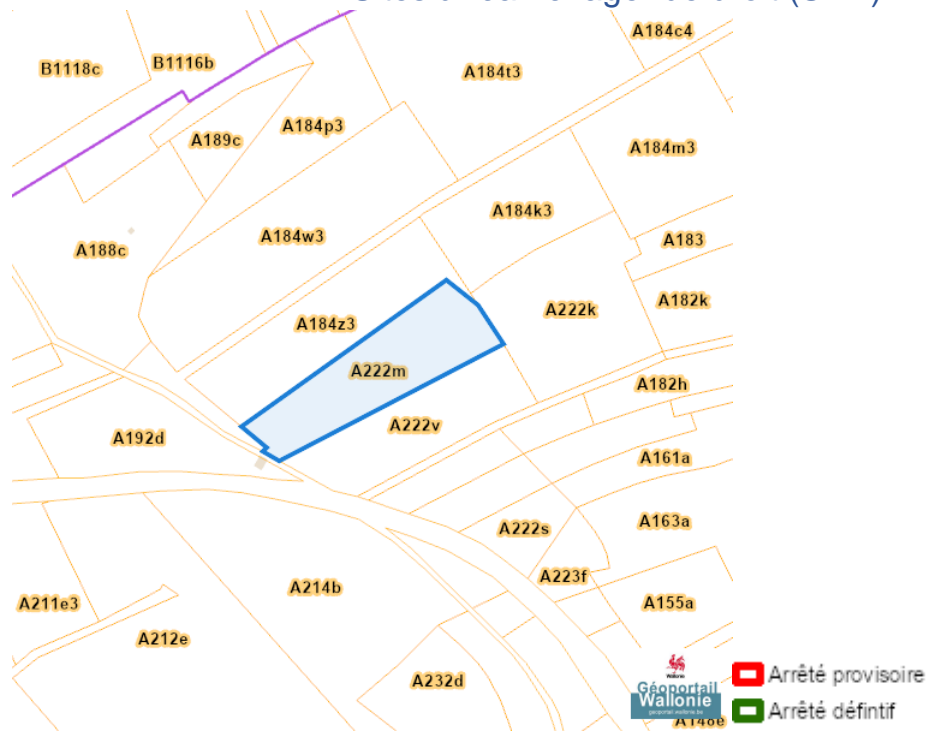
Guide Communal d'Urbanisme (GCU)



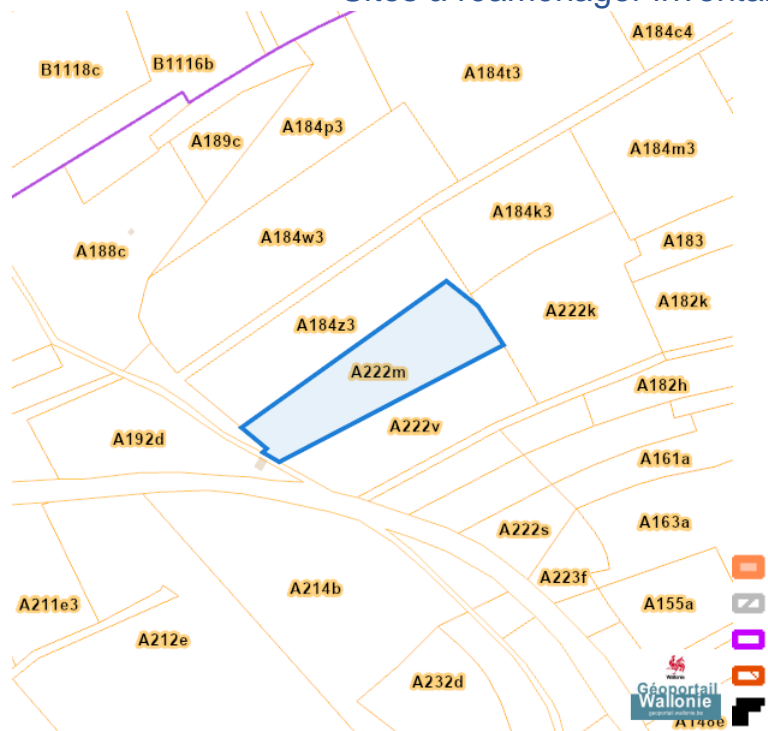
Guide Régional d'Urbanisme (GRU)



Sites à réaménager de droit (SAR)

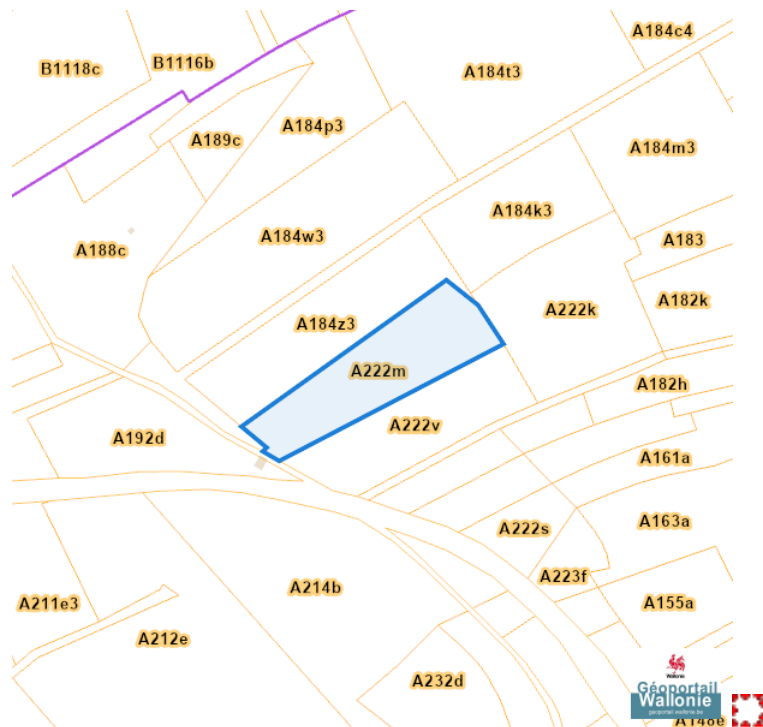


Sites à réaménager inventaire (ISA)



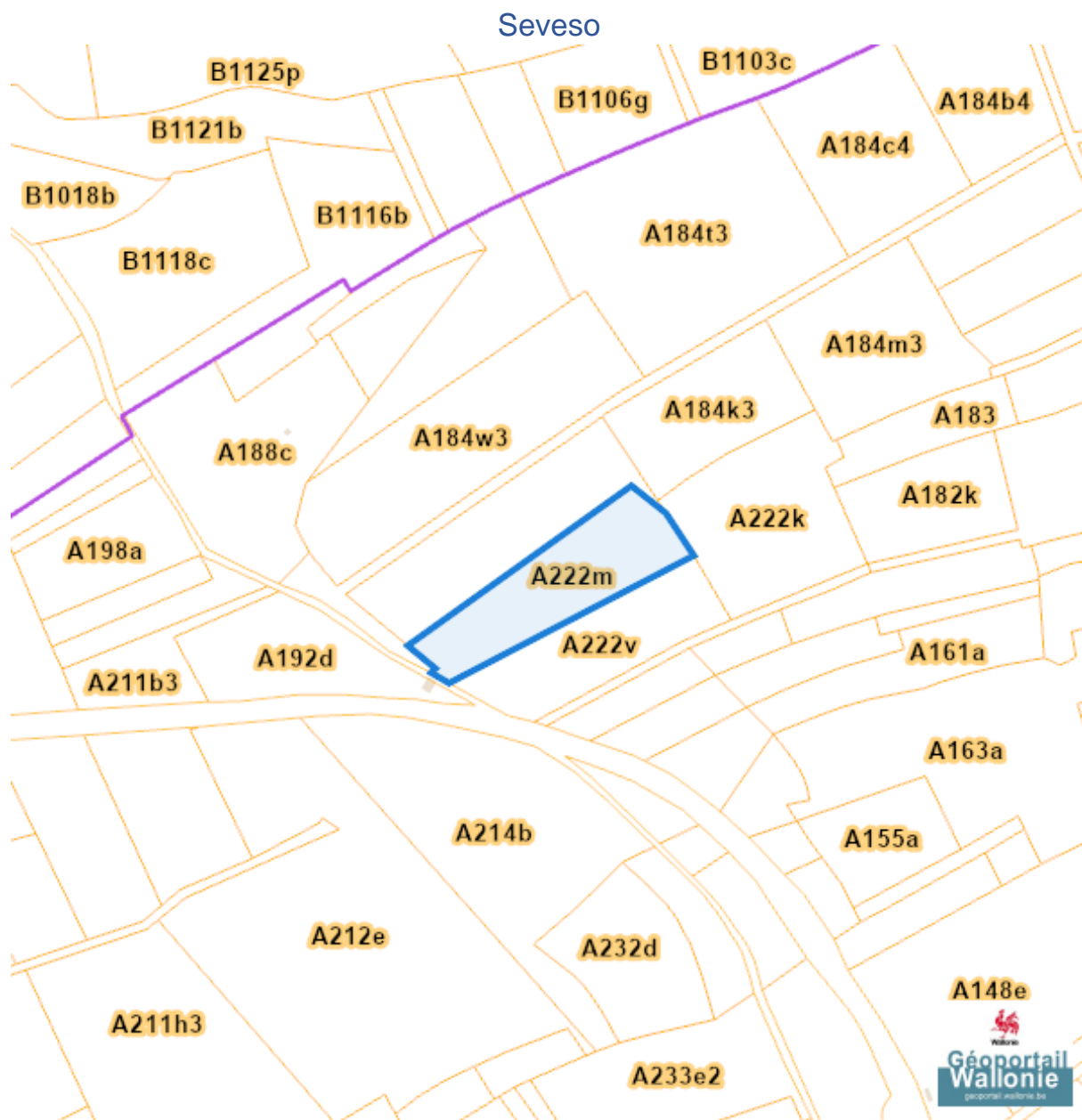
A Selaton, 6860 Witry








Taxation des bénéfices résultant d'une révision du plan de secteur



Dossier: 000-08053/003

A Selaton, 6860 Witry

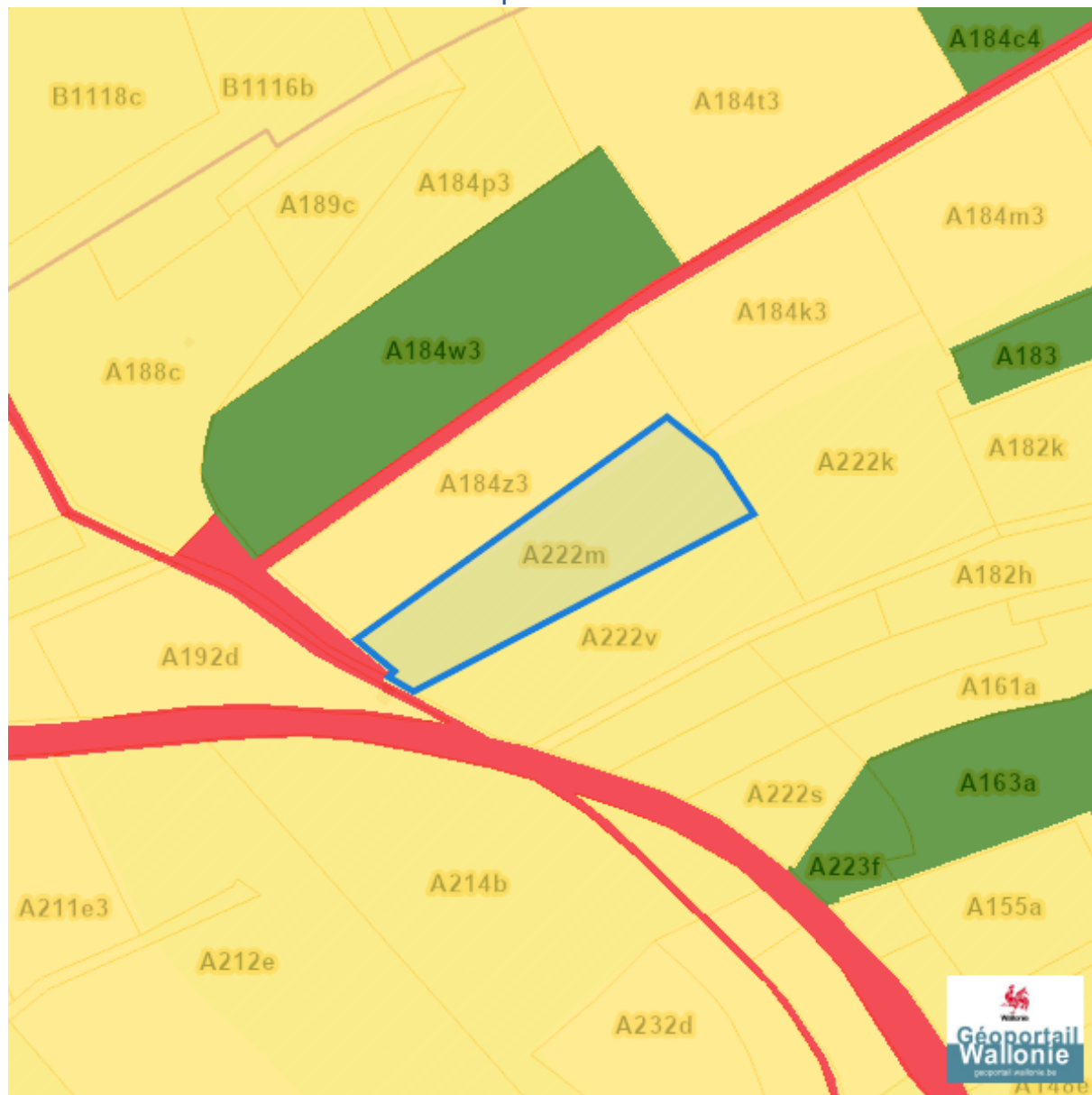


-  Zone vulnérable basée sur un risque de probabilité d'effets dangereux supérieure à E-5 et sur une distance de 100m autour du site SEVESO
-  Zone vulnérable basée sur un risque de probabilité d'effets dangereux comprise entre E-5 et E-6 et sur une distance de 200m autour du site SEVESO
-  Zone vulnérable basée sur une courbe provisoire de risque et sur une distance de 200m autour du site SEVESO
- Seuil SEVESO
-  Petits seuils SEVESO
-  Grands seuils SEVESO
- Seuil SEVESO
-  Petits seuils SEVESO
-  Grands seuils SEVESO

Dossier: 000-08053/003

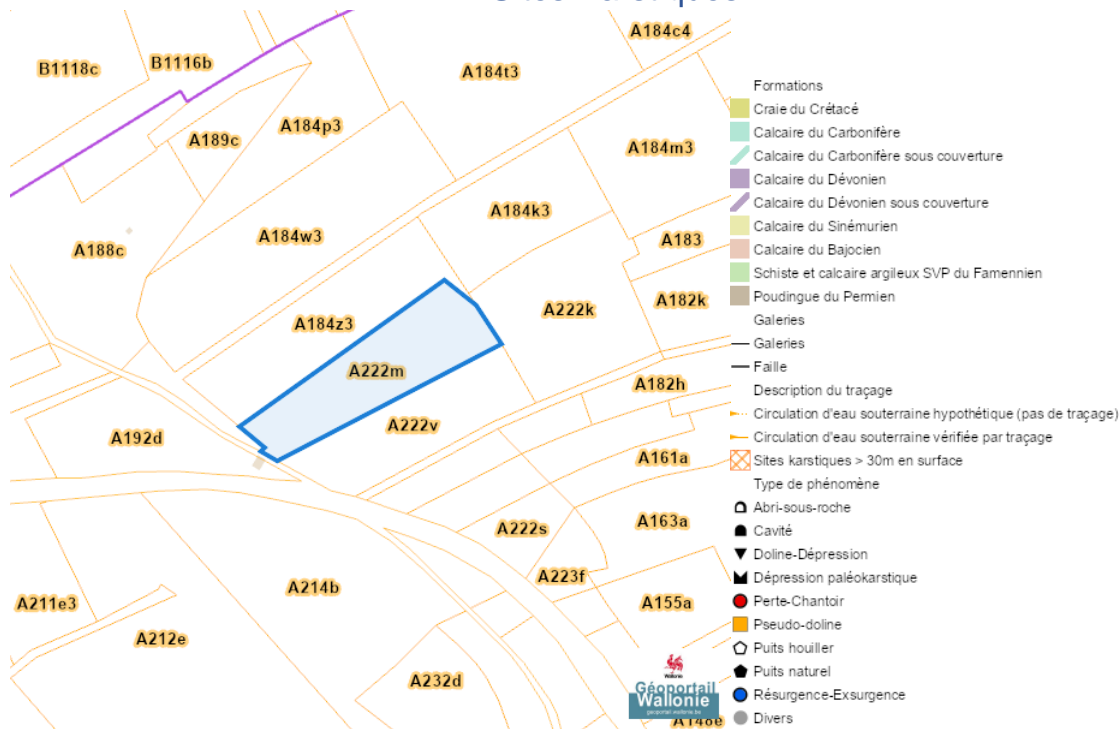
Sol et sous-sol

Occupation du sol

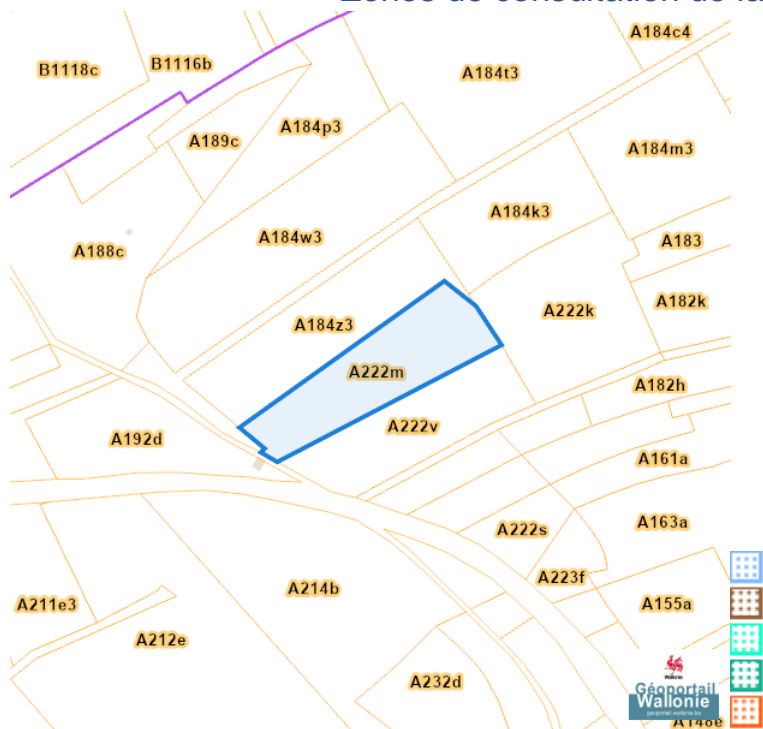


Dossier: 000-08053/003

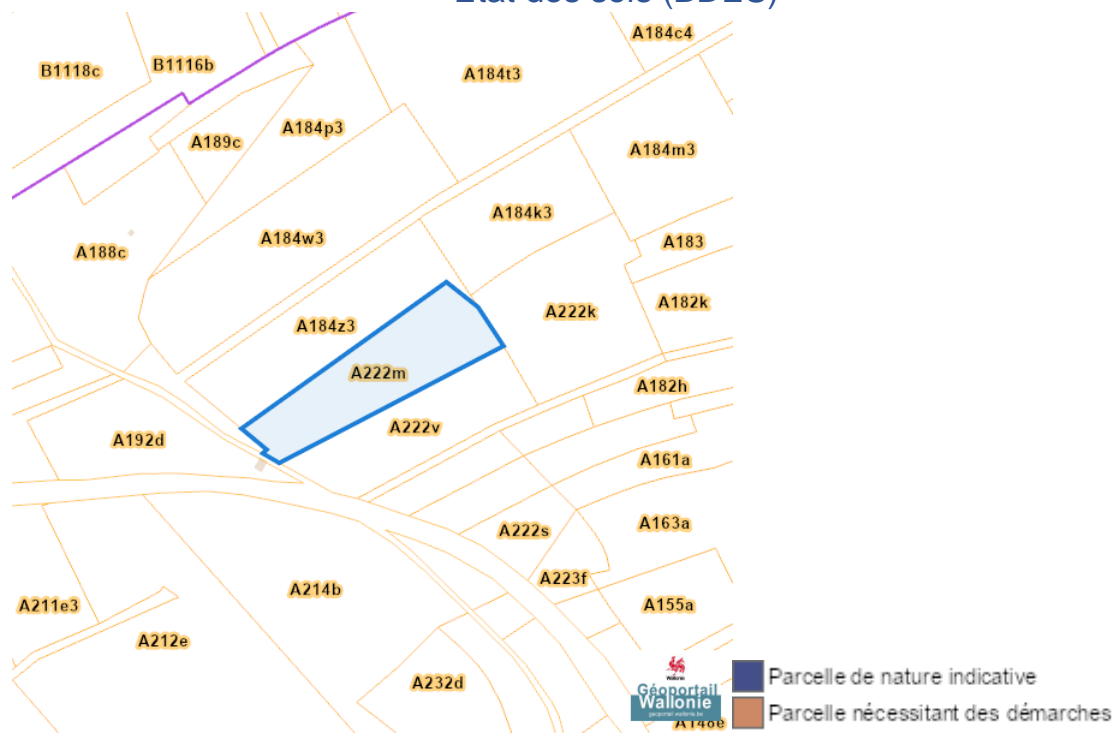
Sites Karstiques



Zones de consultation de la DRIGM

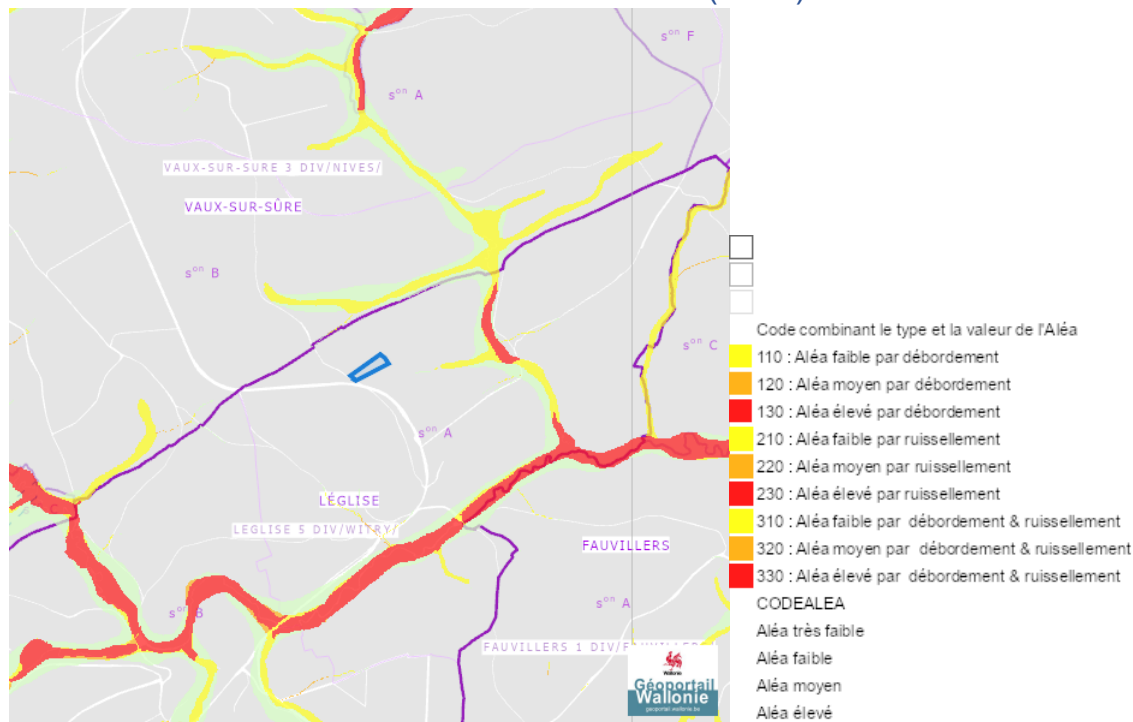


Etat des sols (BDES)

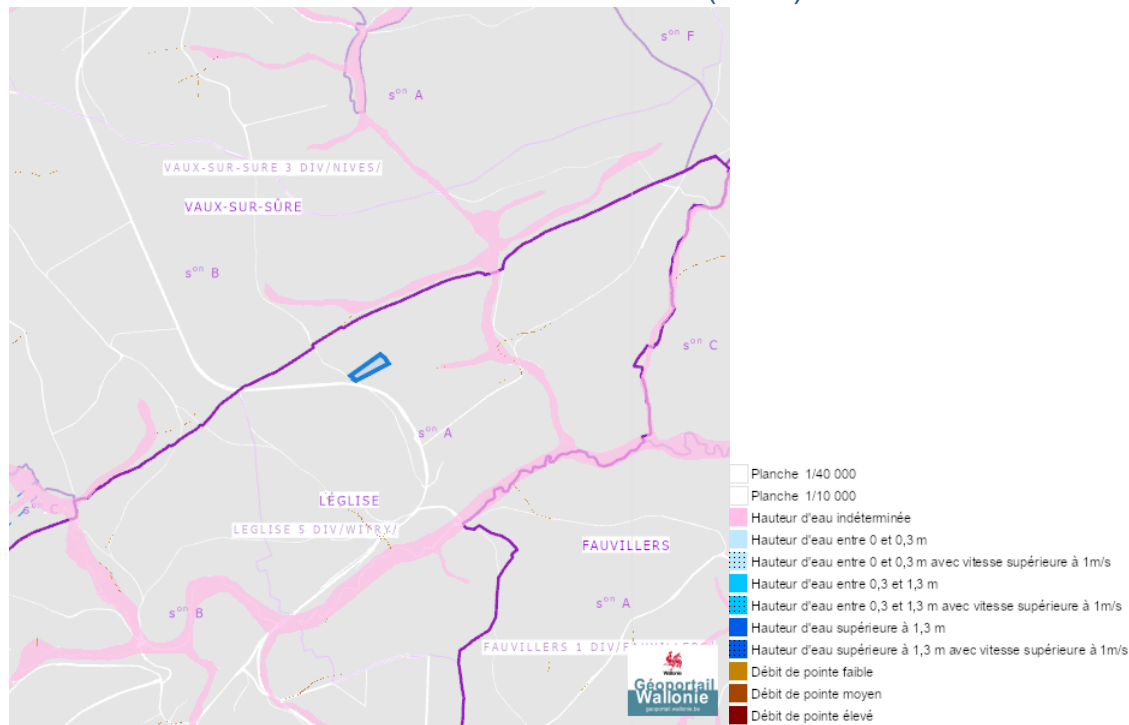


Eau

Aléa d' inondation (2021)

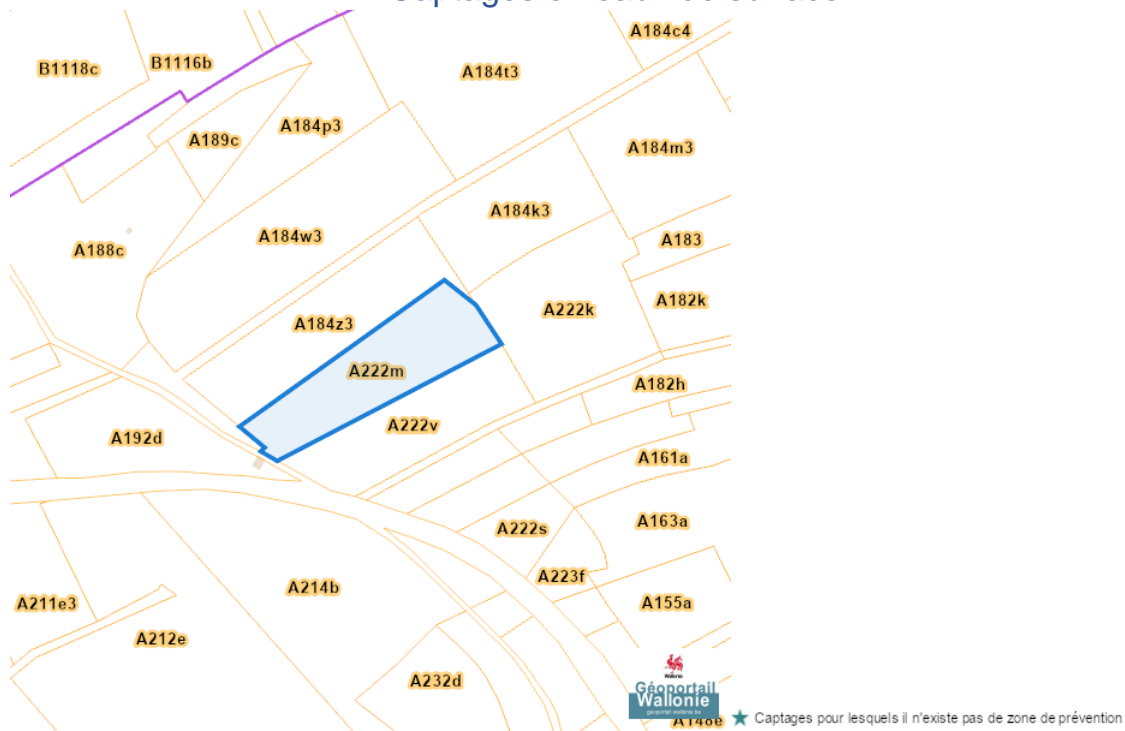


Zones inondables (2021)

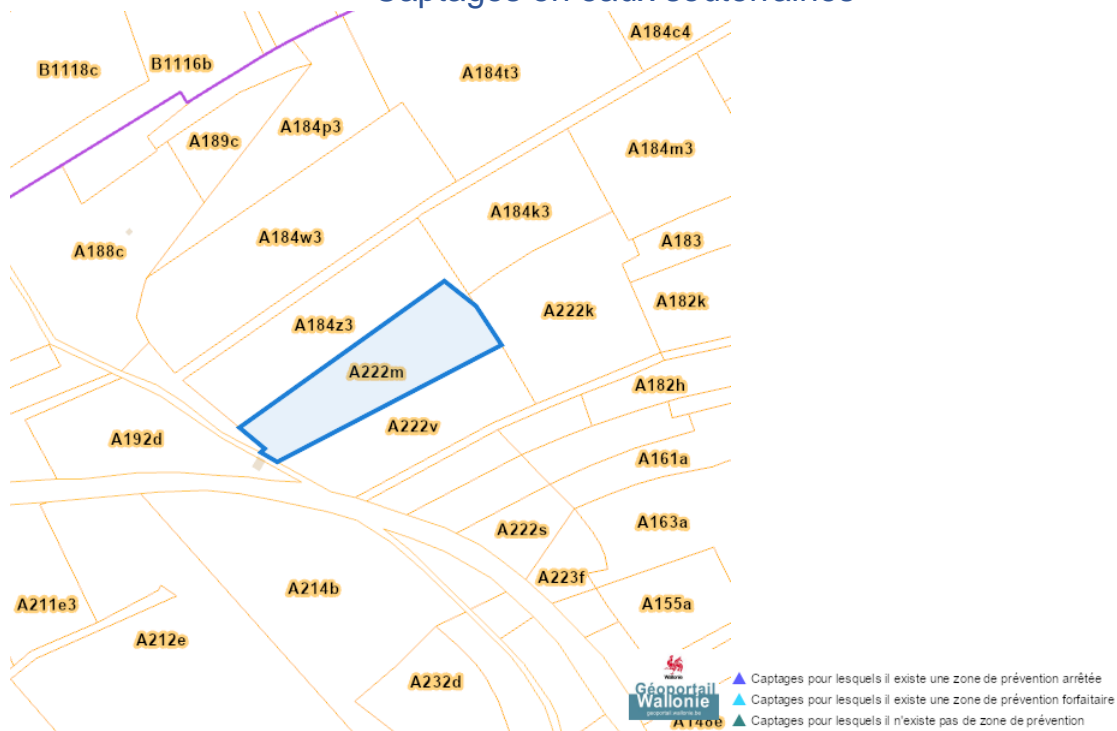


Dossier: 000-08053/003

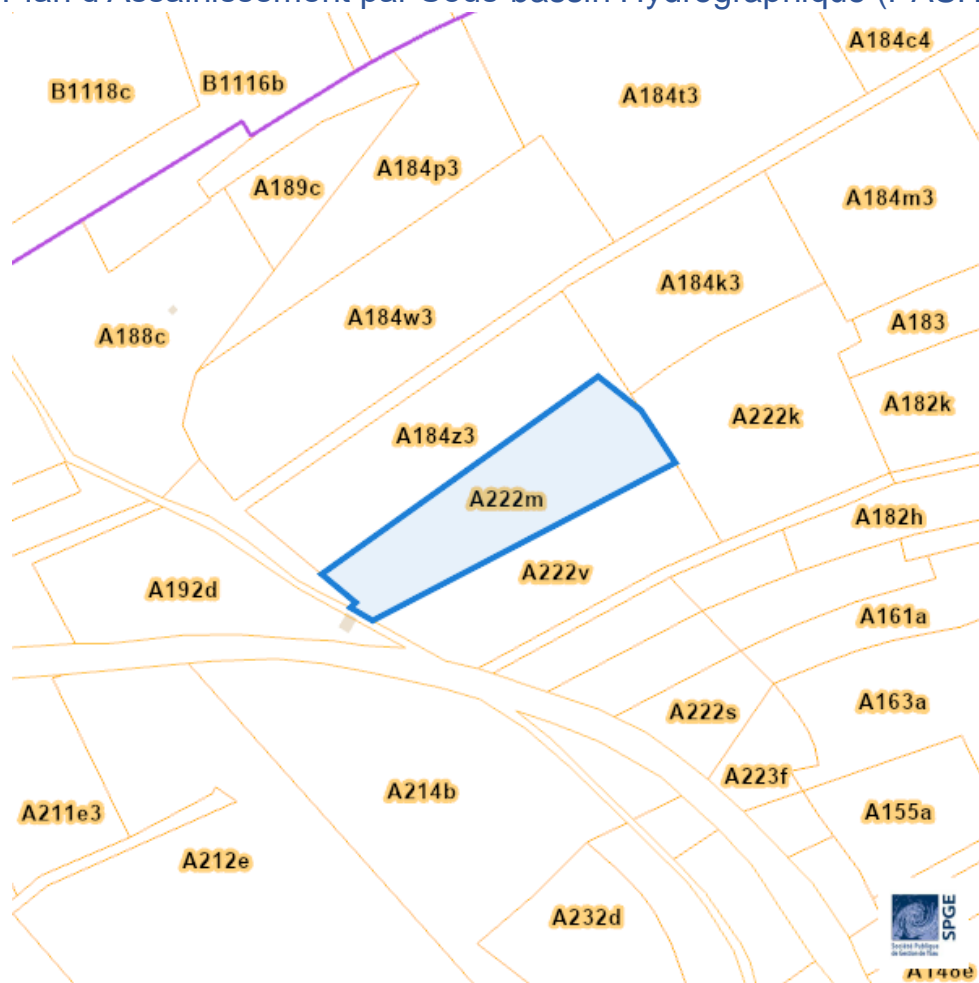
Captages en eaux de surface











Captages en eaux souterraines



Plan d'Assainissement par Sous-bassin Hydrographique (PASH)

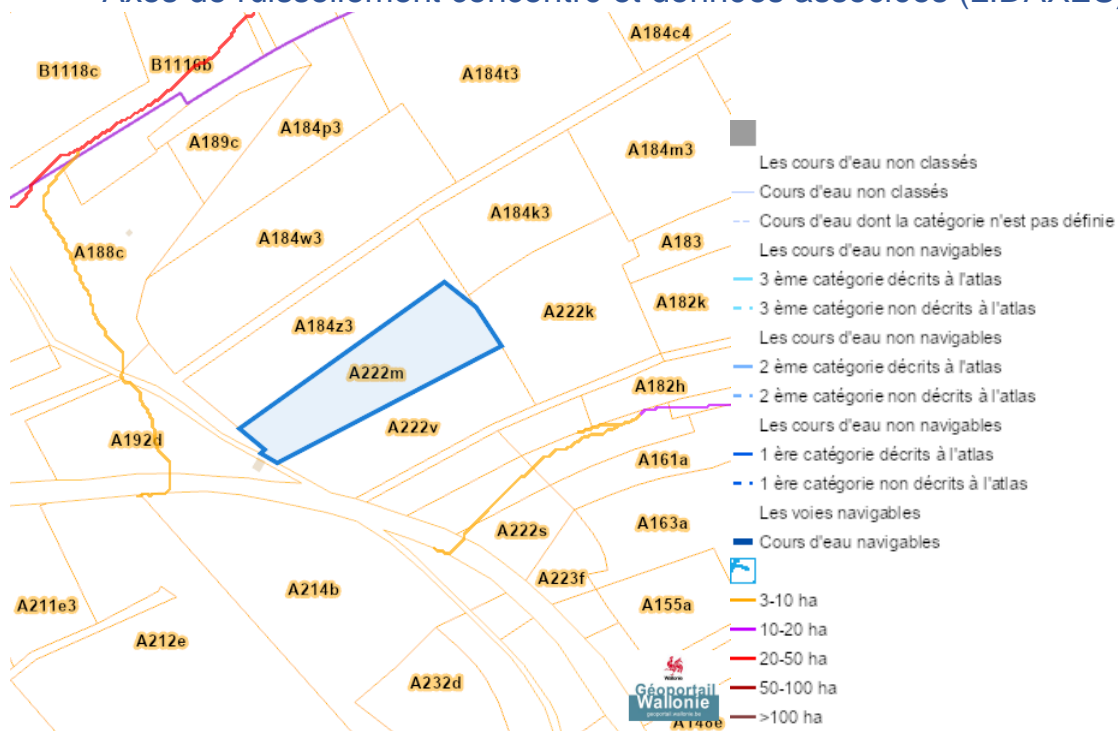


A Selaton, 6860 Witry

- Assainissement collectif
 -  Collectif
 -  Collectif hors zone urbanisable
- Assainissement autonome
 -  Autonome
- Assainissement transitoire
 -  Transitoire
- Collecteurs gravitaires
 -  Collecteur gravitaire - Existant (localisation vérifiée)
 -  Collecteur gravitaire - Existant (schématique, localisation à vérifier)
 -  Collecteur gravitaire - En construction
 -  Collecteur gravitaire - A l'étude
- Collecteurs sous pression
 -  Collecteur sous-pression - Existant (localisation vérifiée)
 -  Collecteur sous-pression - Existant (schématique, localisation à vérifier)
 -  Collecteur sous-pression - En construction
 -  Collecteur sous-pression - A l'étude
- Type de système
 -  Strictement eaux usées
 -  Strictement eaux claires
- Unitaire (eaux usées et claires)
 - Egout gravitaire
 -  Egout gravitaire - Existant (localisation vérifiée)
 -  Egout gravitaire - Existant (schématique, localisation à vérifier)
 -  Egout gravitaire - En construction
 -  Egout gravitaire - A l'étude
 -  Egout gravitaire - Existence à vérifier auprès de la commune
 - Egout sous pression
 -  Egout sous pression - Existant (localisation vérifiée)
 -  Egout sous pression - Existant (schématique, localisation à vérifier)
 -  Egout sous pression - En construction
 -  Egout sous pression - A l'étude
 -  Egout sous pression - Existence à vérifier auprès de la commune
- Pompage
 -  Existant
 -  En construction
 -  A l'étude
- Publiques
 -  Existant
 -  En construction
 -  A l'étude
 -  A déclasser
 -  Hors Wallonie

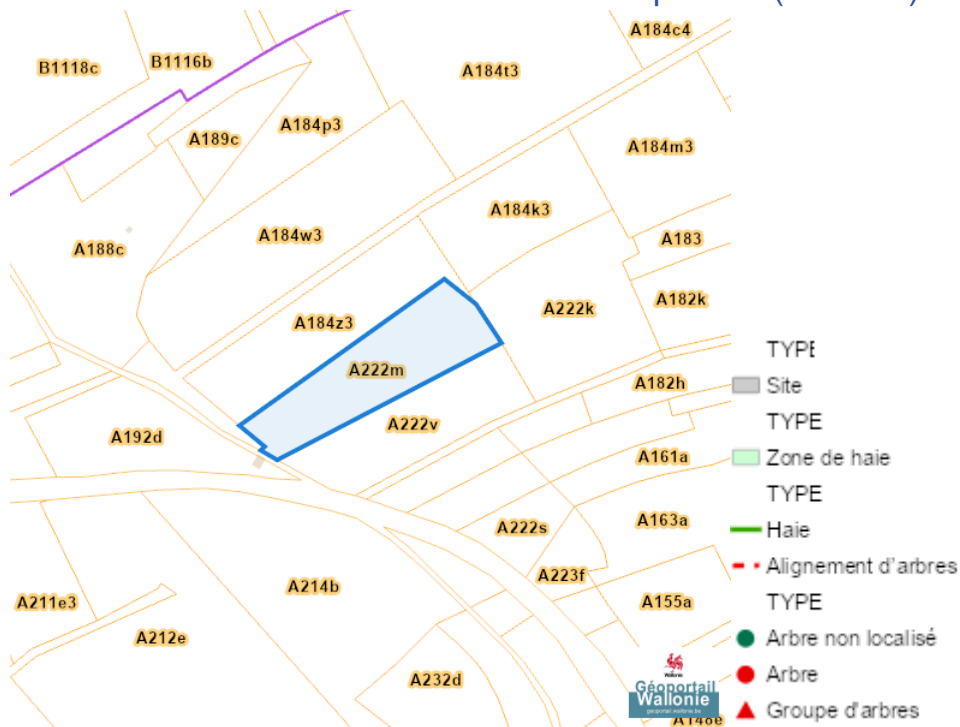
Dossier: 000-08053/003

Axes de ruissellement concentré et données associées (LIDAXES)

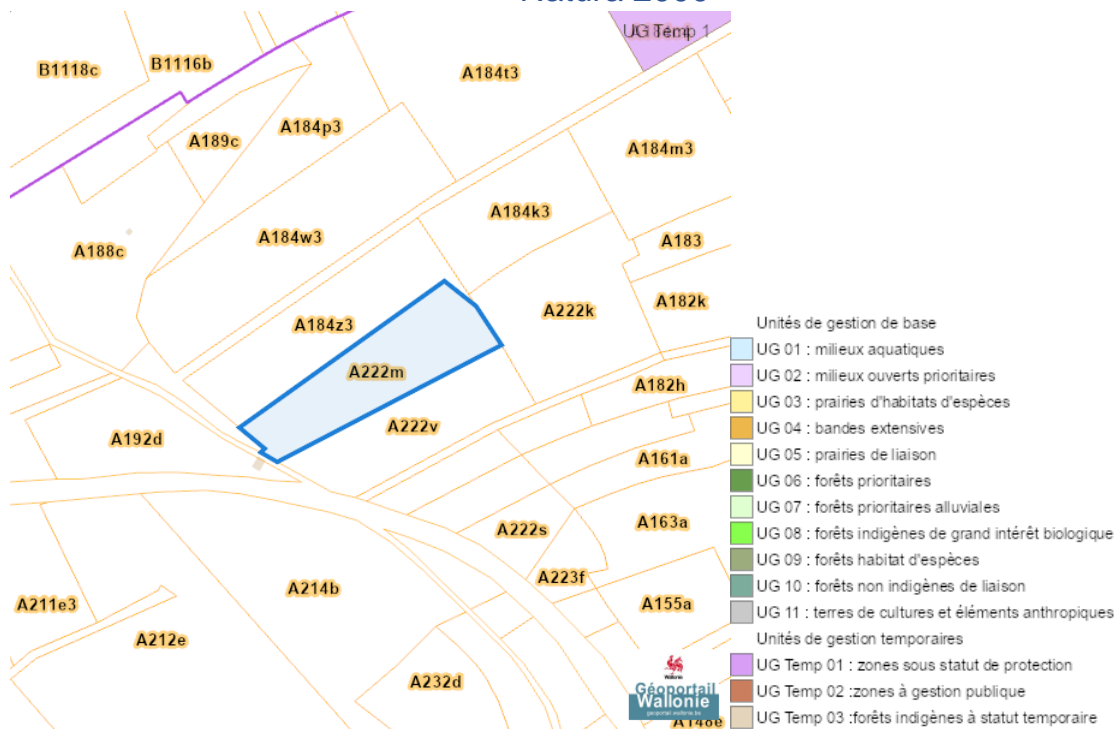


Nature

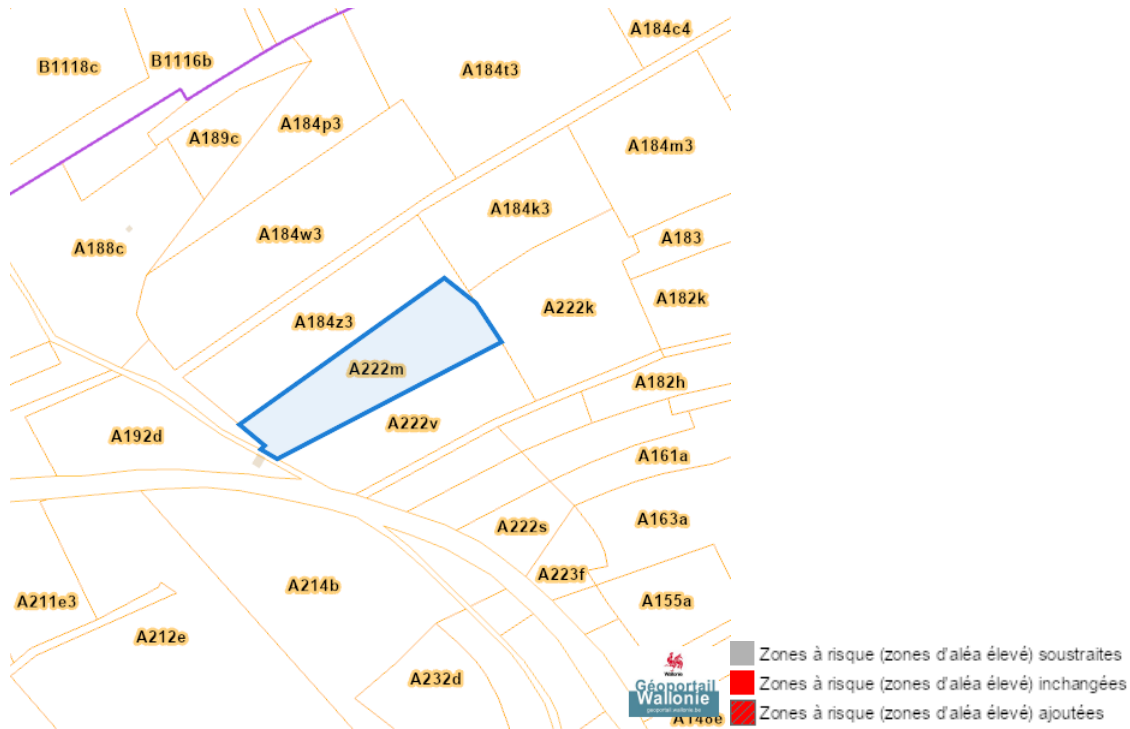
Arbres et haies remarquables (AHREM)



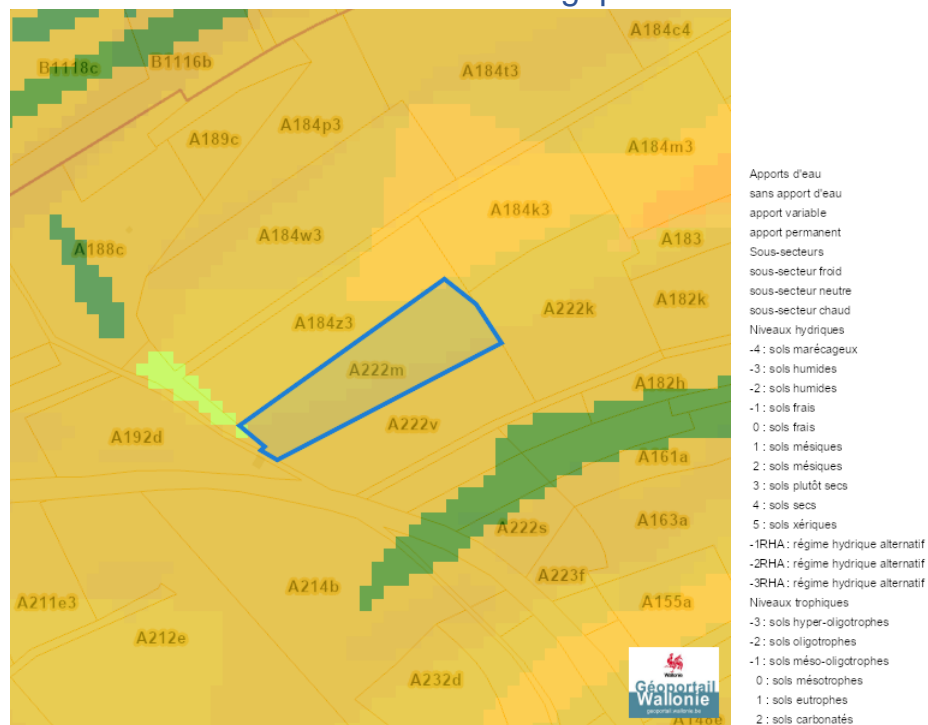
Natura 2000



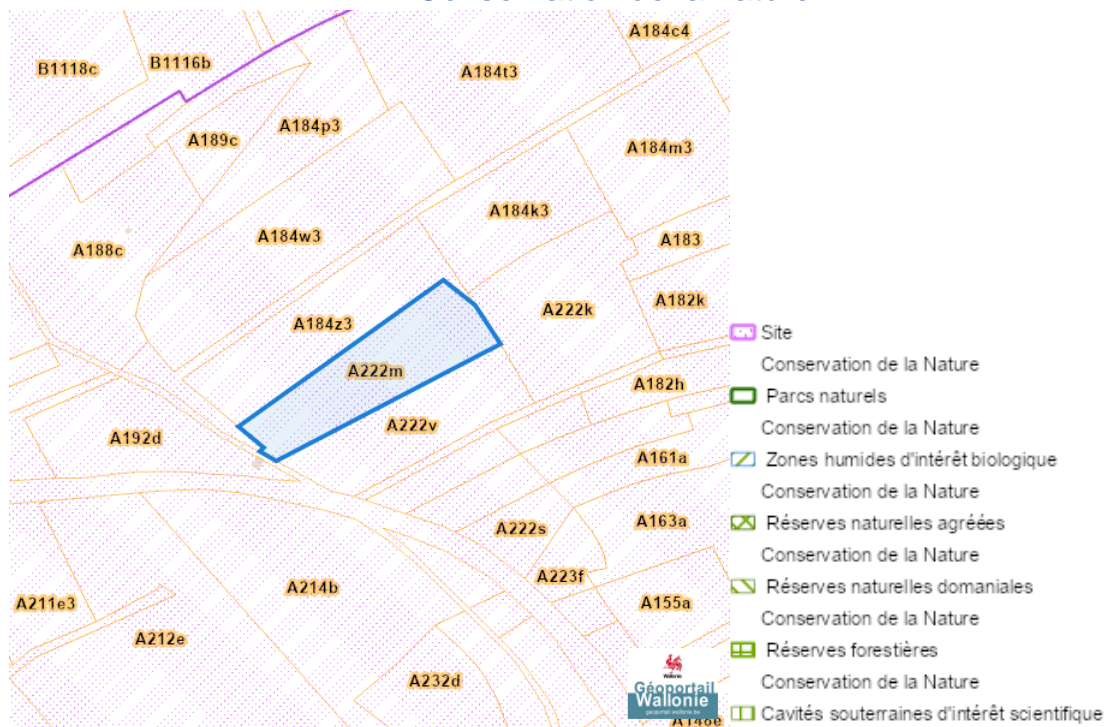
Loi sur le contrat d'assurance terrestre



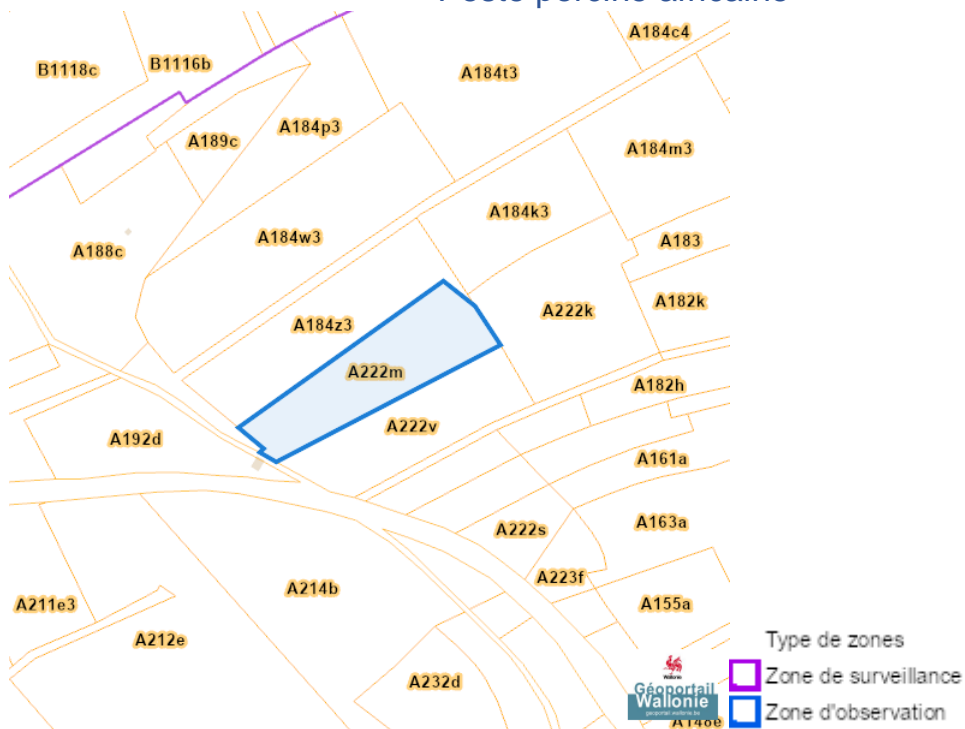
Fichier écologique des essences



Conservation de la nature



Peste porcine africaine



Parcelle agricole anonyme 2019 (SIGEC)



- Catégories de cultures
- Autres utilisations
 - Céréales et assimilés
 - Cultures horticoles et maraîchères
 - Fruits à coque
 - Oléagineux
 - Plantes à fibres
 - Pommes de terre
 - Production fourragère

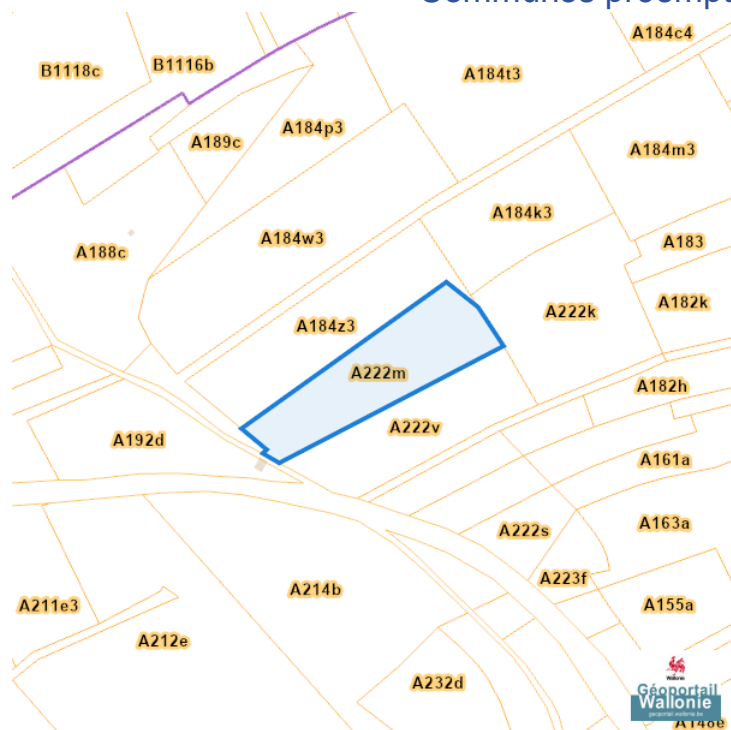
Parcelle agricole anonyme 2022 (SIGEC)



- Catégories de cultures
- Autres utilisations
 - Céréales et assimilés
 - Cultures horticoles et maraîchères
 - Fruits à coque
 - Oléagineux
 - Plantes à fibres
 - Pommes de terre
 - Production fourragère

Droit de préemption

Communes préemptibles

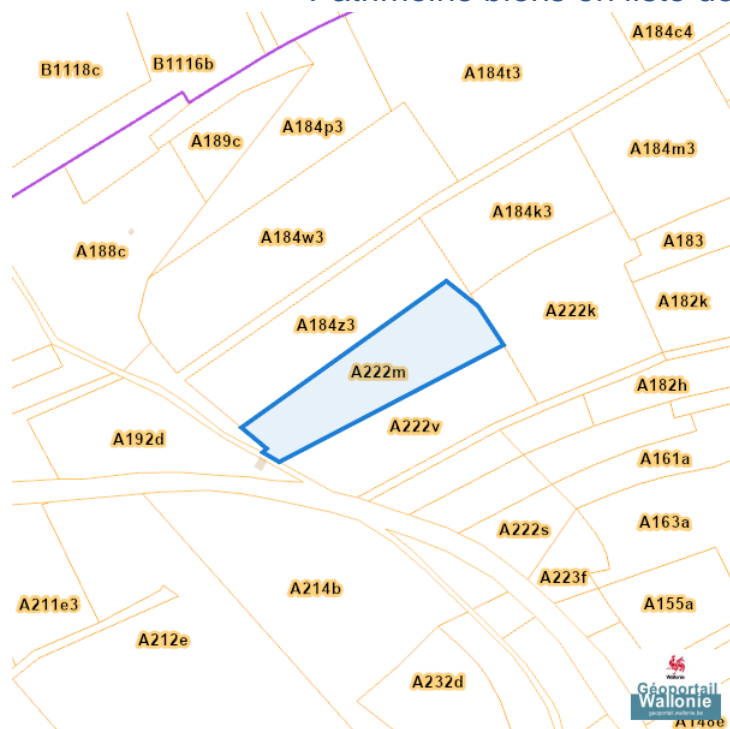


Préemption, Service extérieur

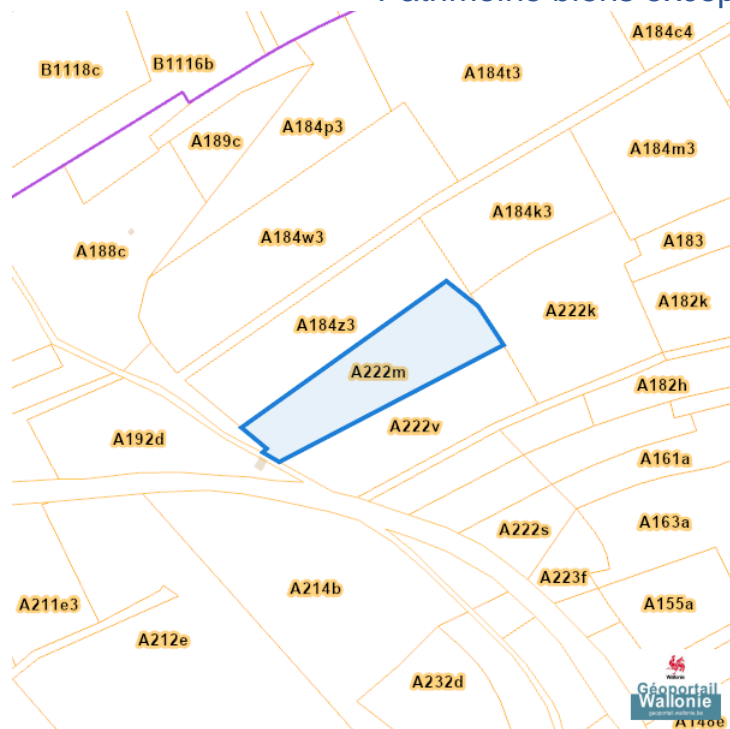
- Droit de préemption, Service extérieur de Mons
- Droit de préemption, Service extérieur de Libramont
- Droit de préemption, Service extérieur de Huy
- Pas de droit de préemption

Patrimoine immobilier

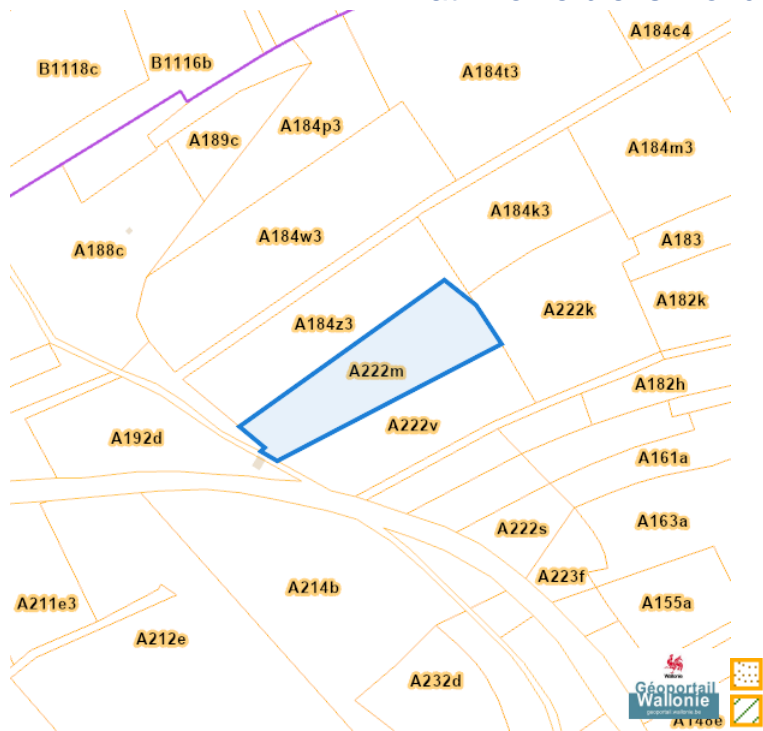
Patrimoine biens en liste de sauvegarde



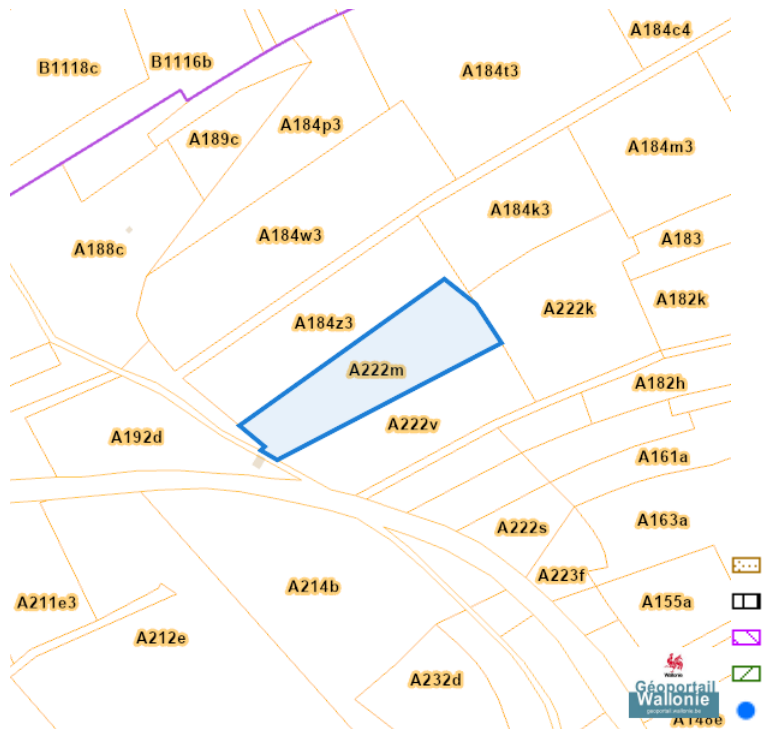
Patrimoine biens exceptionnels



Patrimoine biens mondiaux

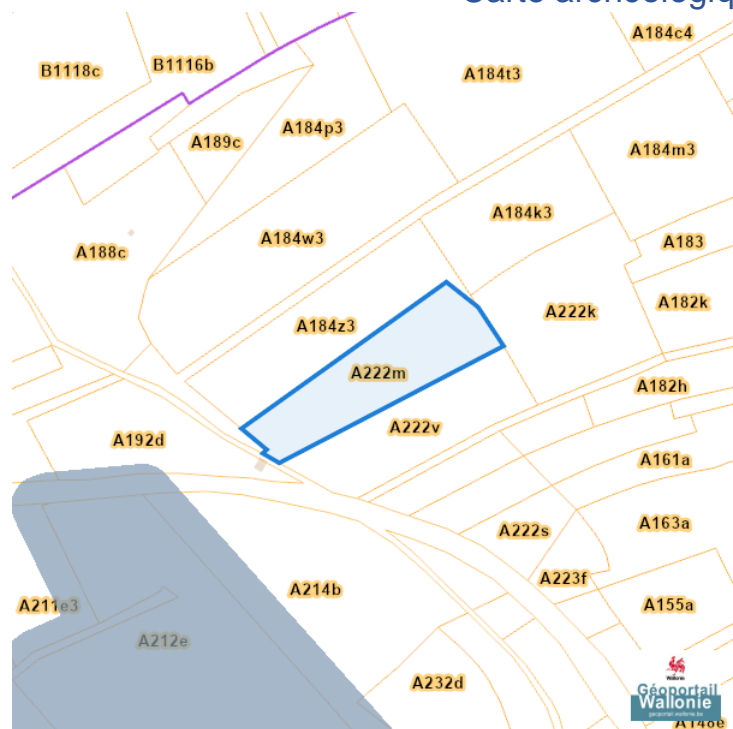


Patrimoine biens classés et zones de protection

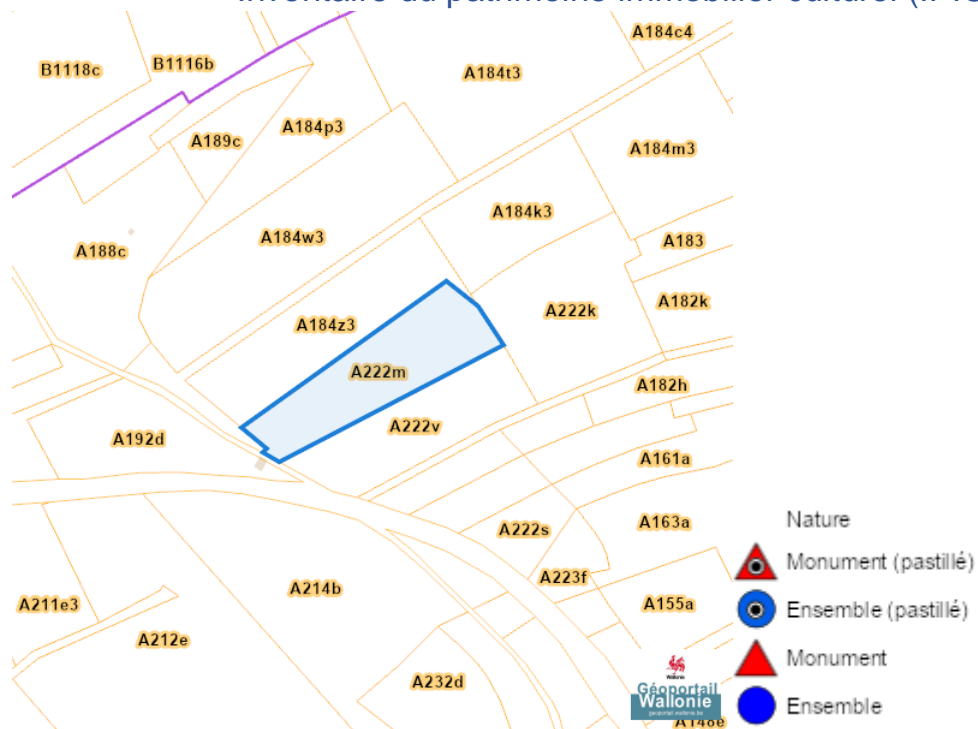


A Selaton, 6860 Witry

Carte archéologique



Inventaire du patrimoine immobilier culturel (IPIC)



Dossier: 000-08053/003

Cartes historiques

Atlas des voiries vicinales



Autres cartes

Réseau routier régional et bornes associées

