

DC à la carte



Koningsbergweg 42, 3520 Zonhoven
71442D0085/00C003

Locatie

Omgeving

Kadaster

Gewestplan

Water

Natuur

Recht van voorkoop

Beschermd onroerend erfgoed

Vastgestelde inventarissen

Wetenschappelijke inventarissen

Unesco werelderfgoed

Historische kaarten

Wonen

Dossier: 20-00-1100/001

Locatie



Dossier: 20-00-1100/001

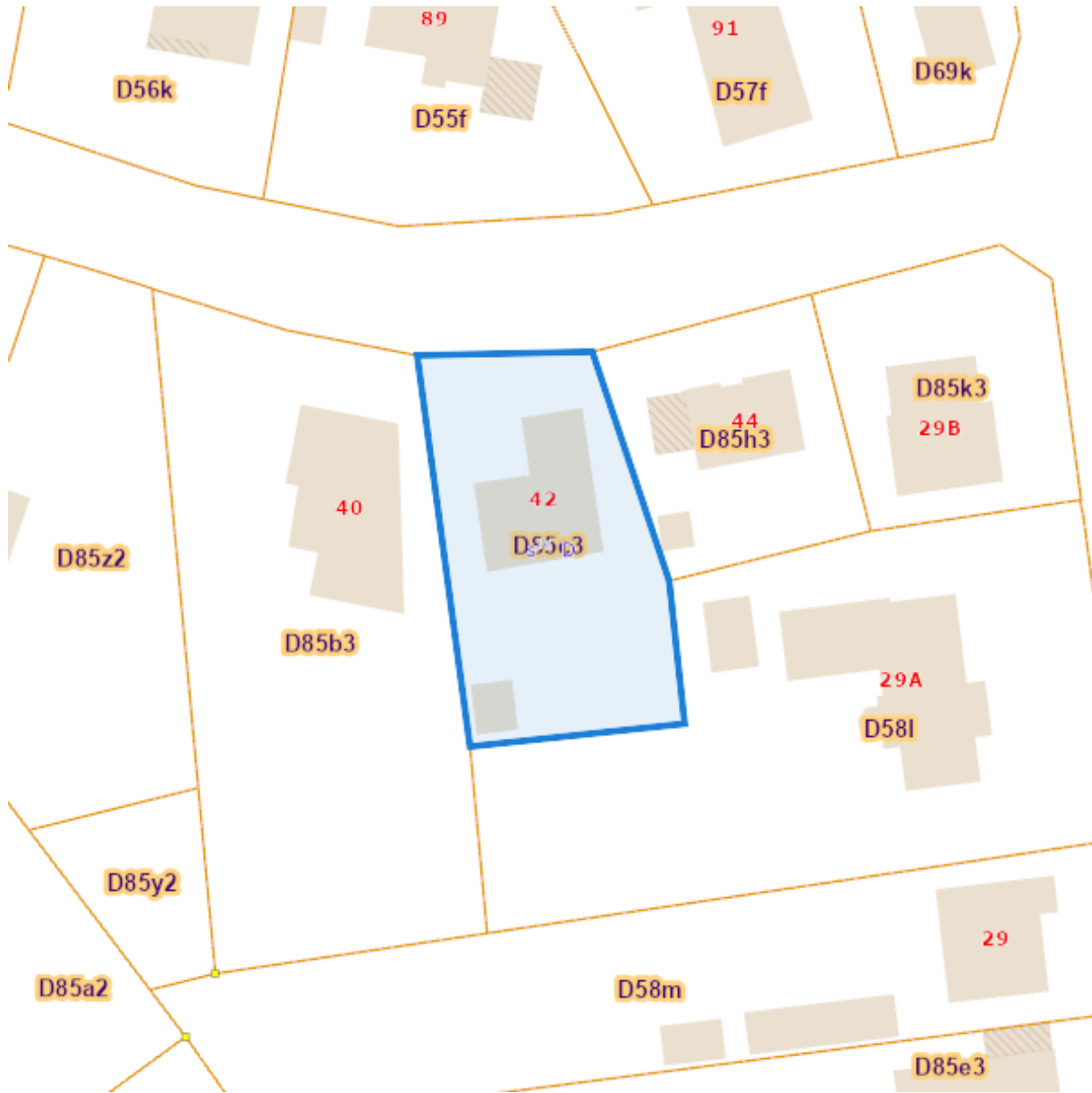
Omgeving



Dossier: 20-00-1100/001

Kadaster

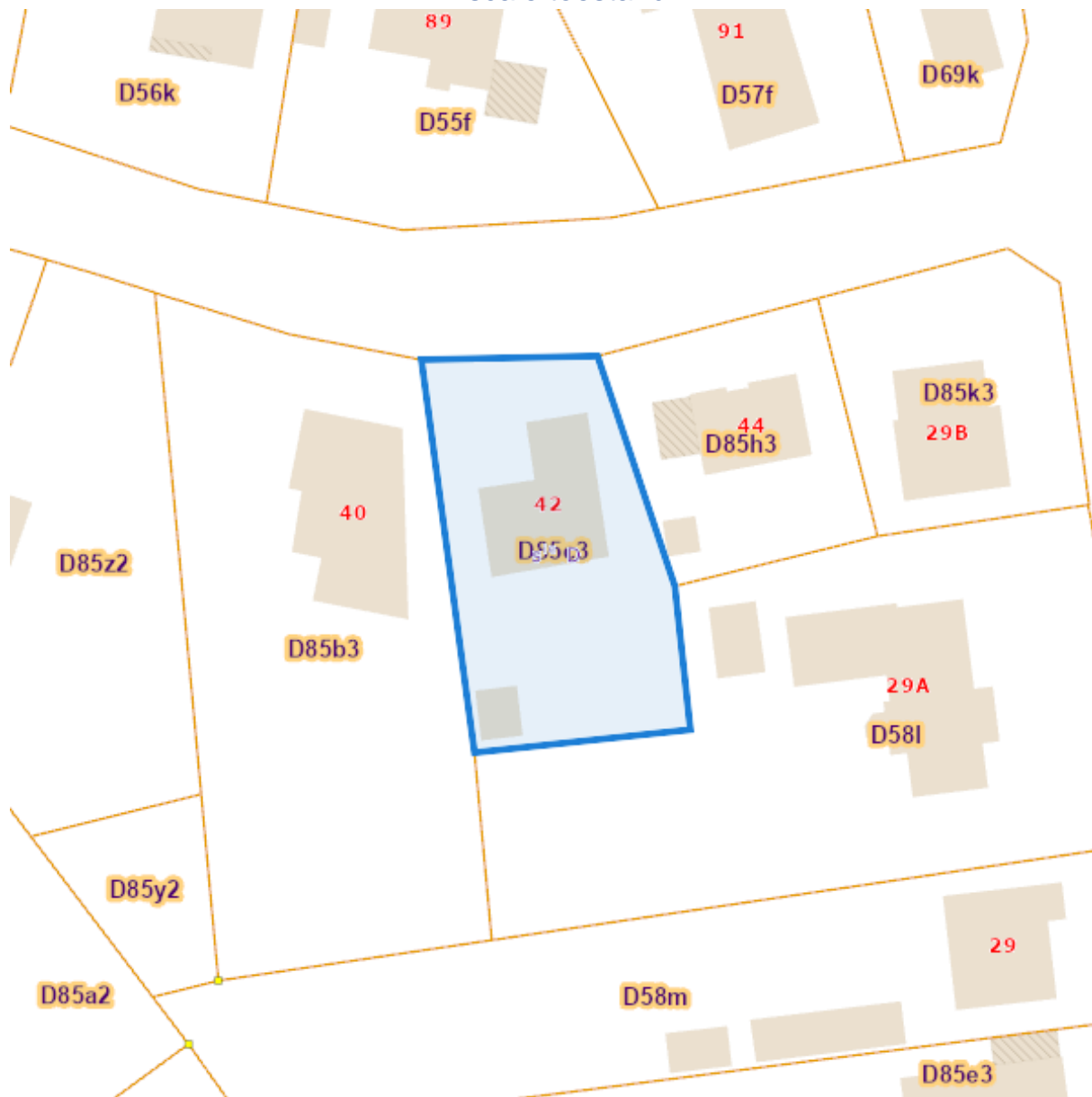
Meest recente toestand



eservices.minfin.fgov.be

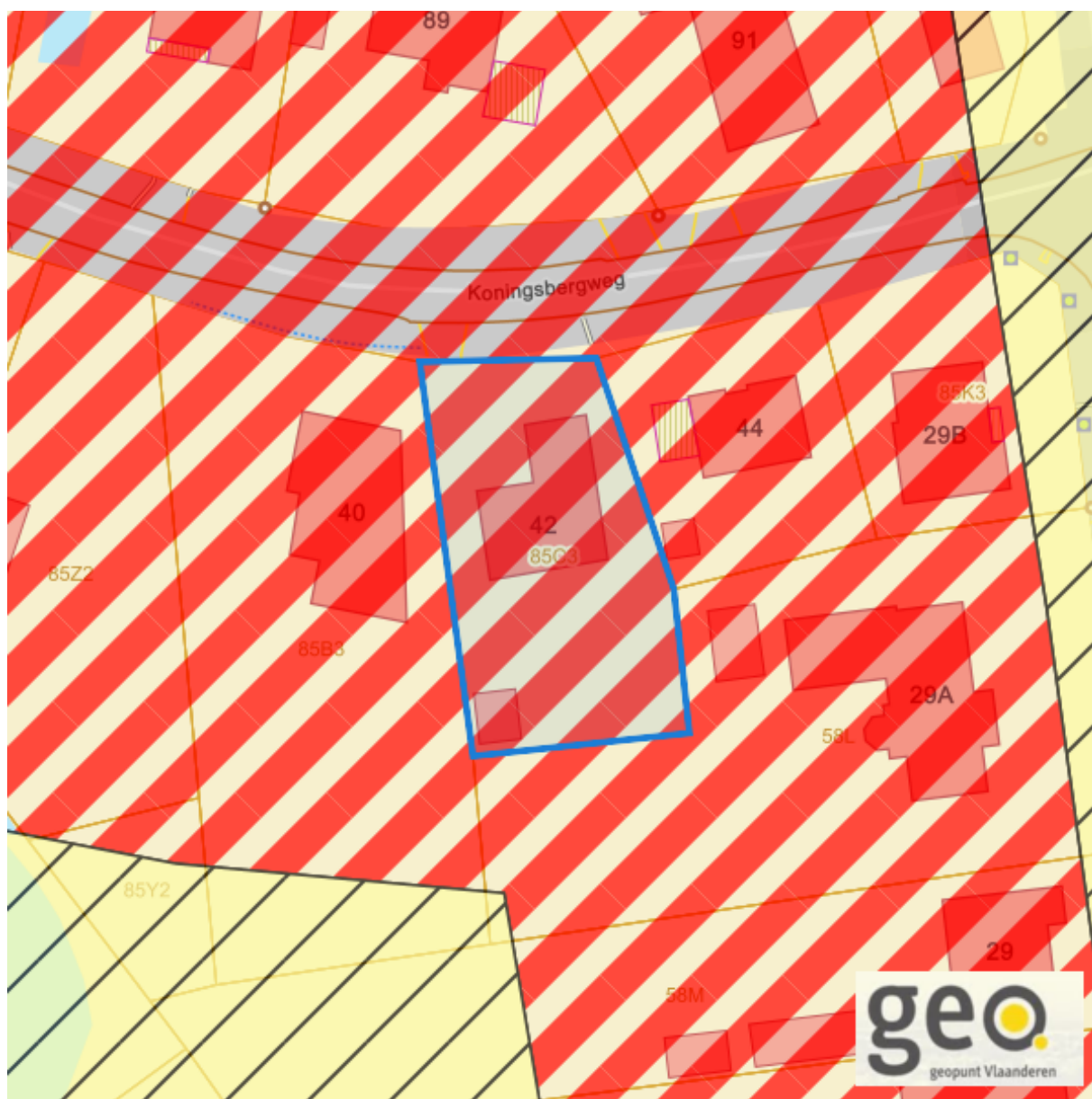
Dossier: 20-00-1100/001

Fiscale toestand



eservices.minfin.fgov.be

Gewestplan

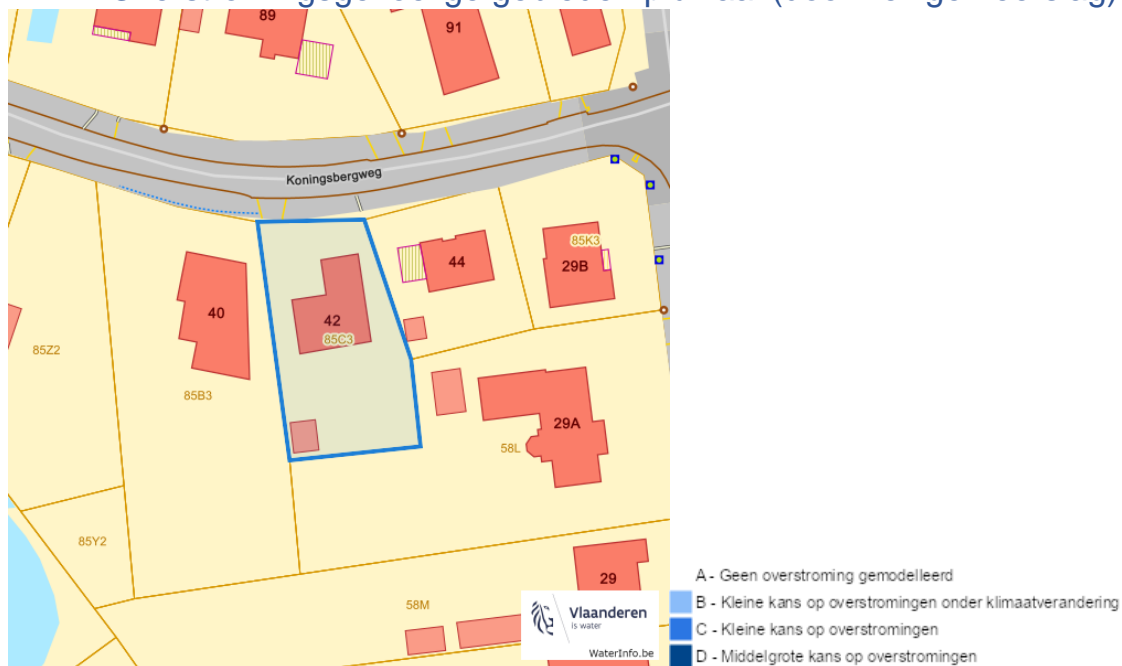


www.geopunt.be
Gewestplan legende

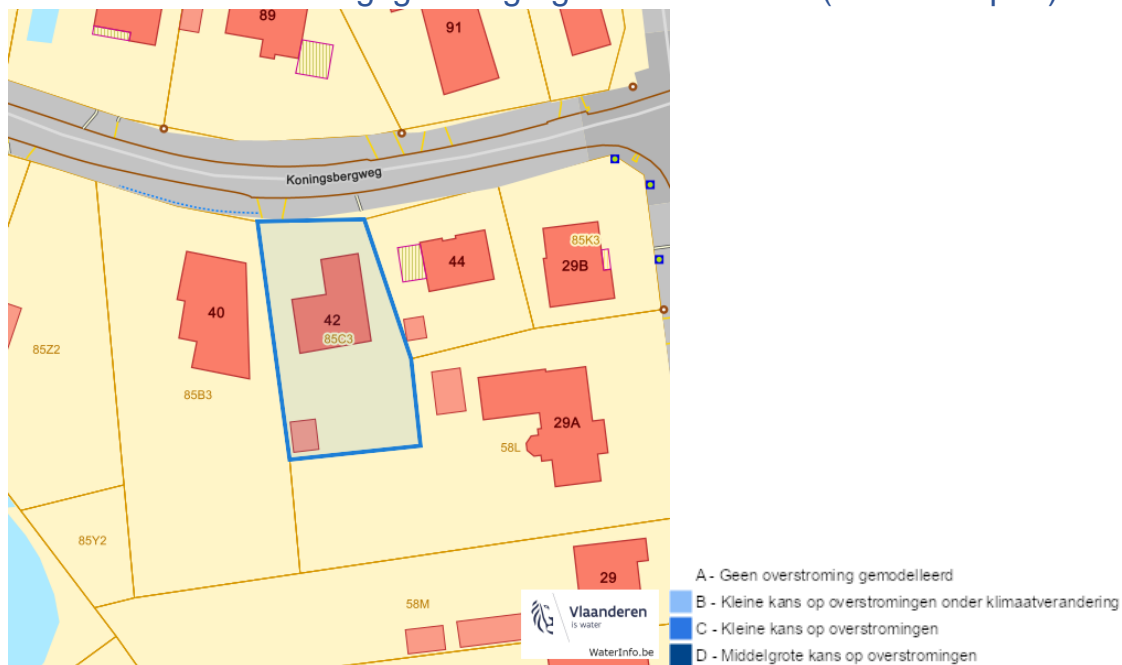
Dossier: 20-00-1100/001

Water

Overstromingsgevoelige gebieden pluviaal (door hevige neerslag)

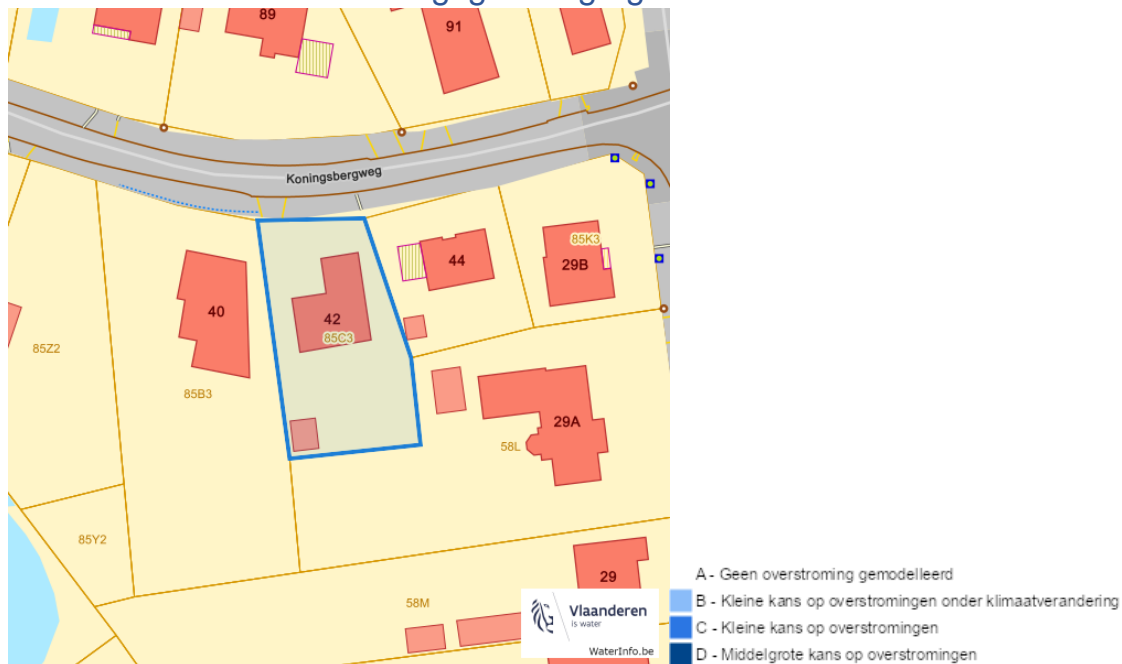


Overstromingsgevoelige gebieden fluviaal (uit waterlopen)

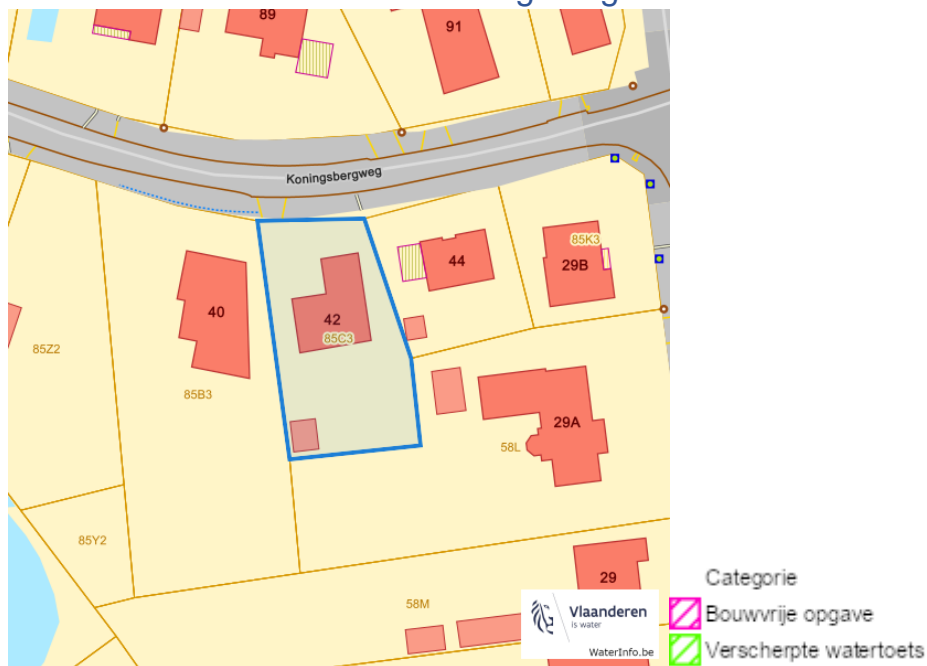


Koningsbergweg 42, 3520 Zonhoven

Overstromingsgevoelige gebieden vanuit de zee



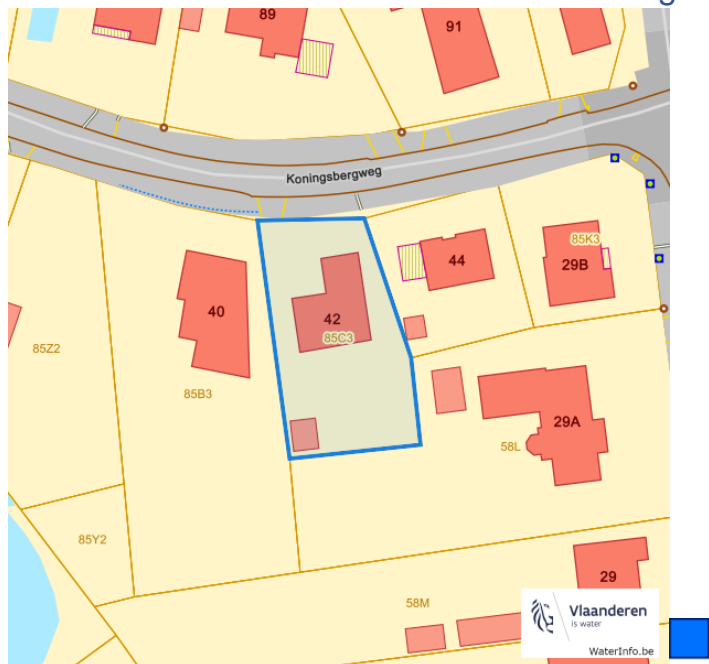
Signaalgebieden



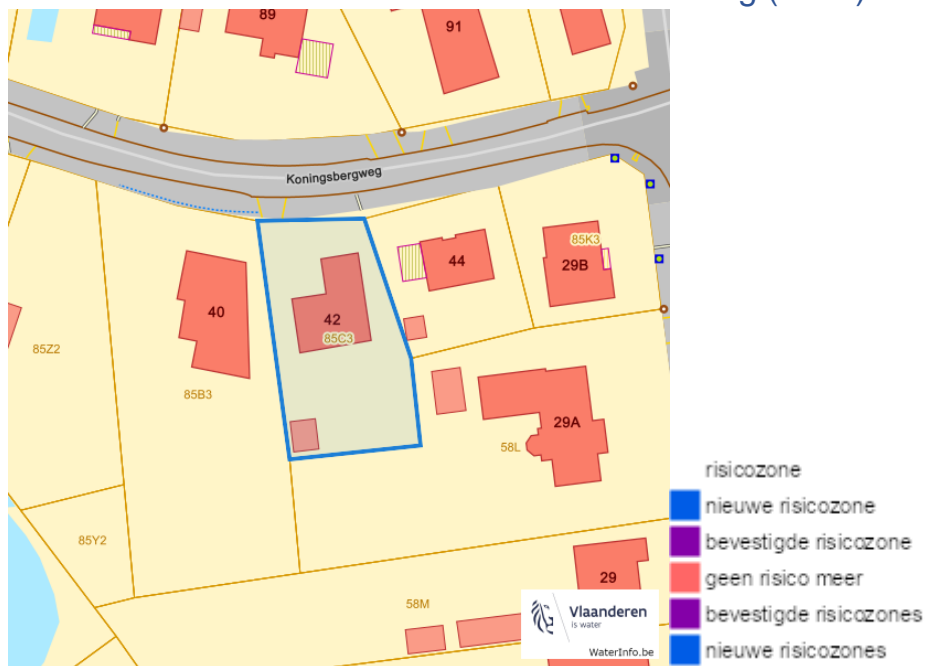
Dossier: 20-00-1100/001

Koningsbergweg 42, 3520 Zonhoven

Recent overstromde gebieden (2017)



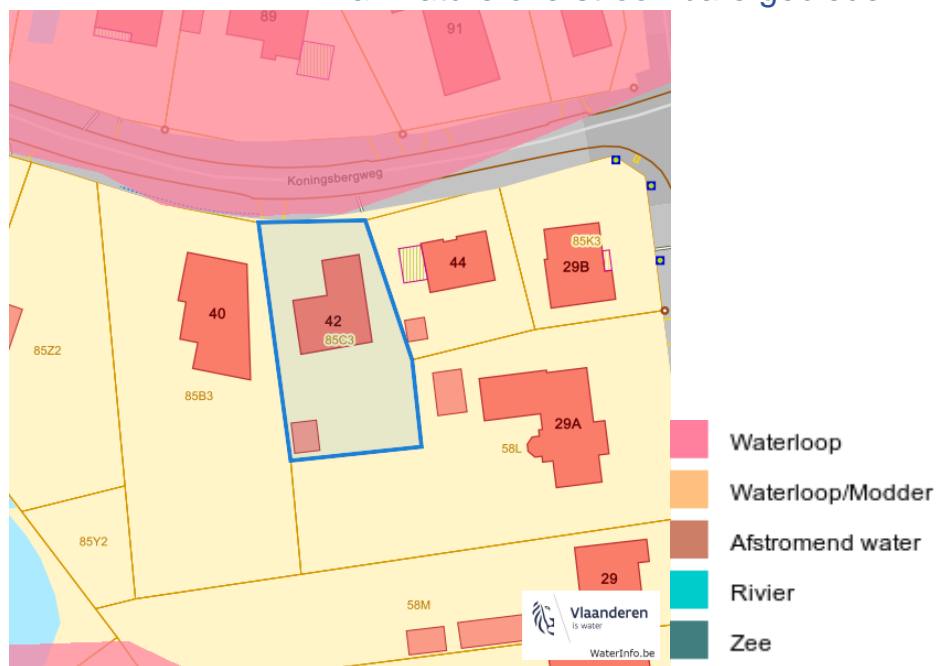
Risicozones overstrooming (2017)



Dossier: 20-00-1100/001

Koningsbergweg 42, 3520 Zonhoven

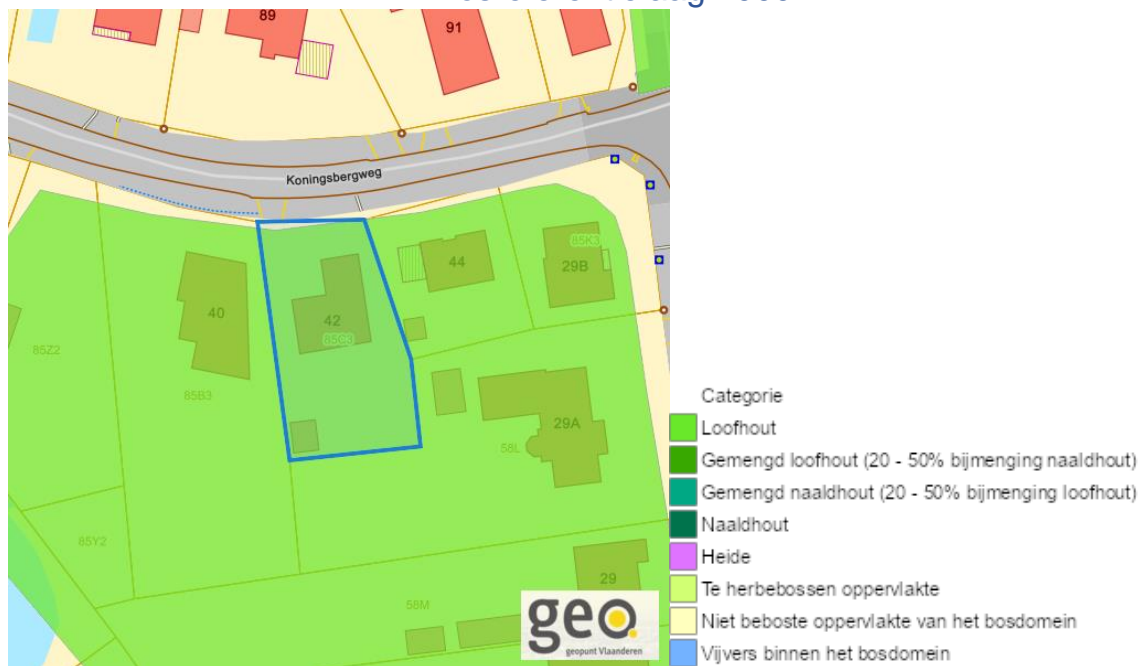
Van nature overstroombare gebieden



Dossier: 20-00-1100/001

Natuur

Bosreferentielaag 2000

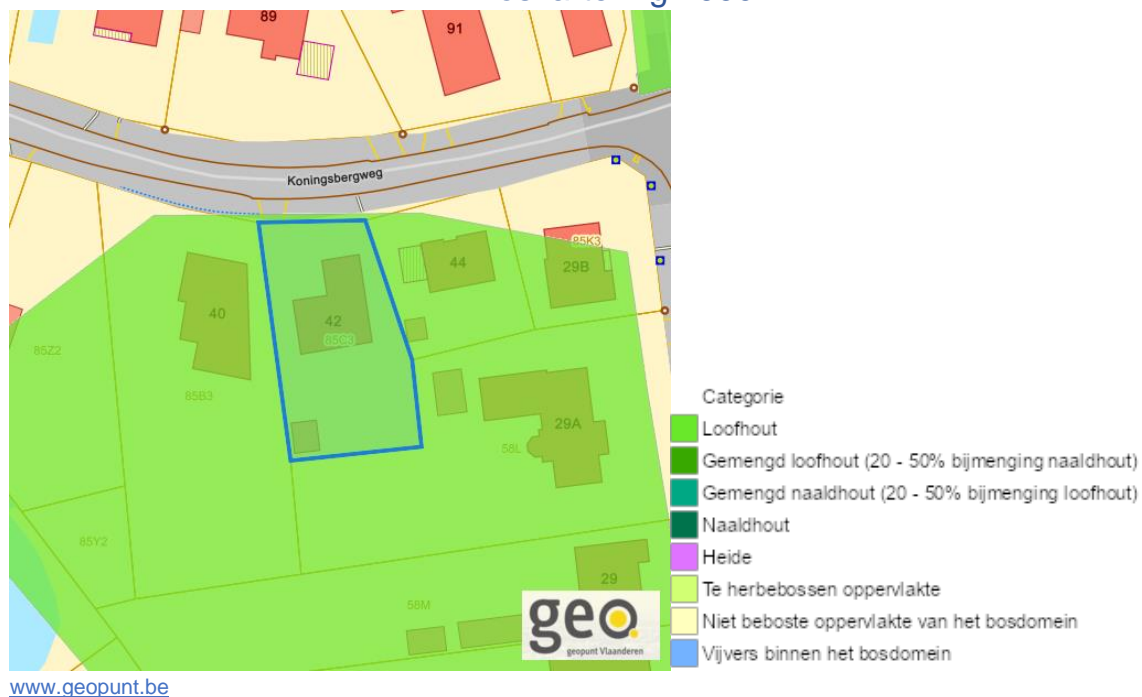


Groenkaart Vlaanderen (2021)

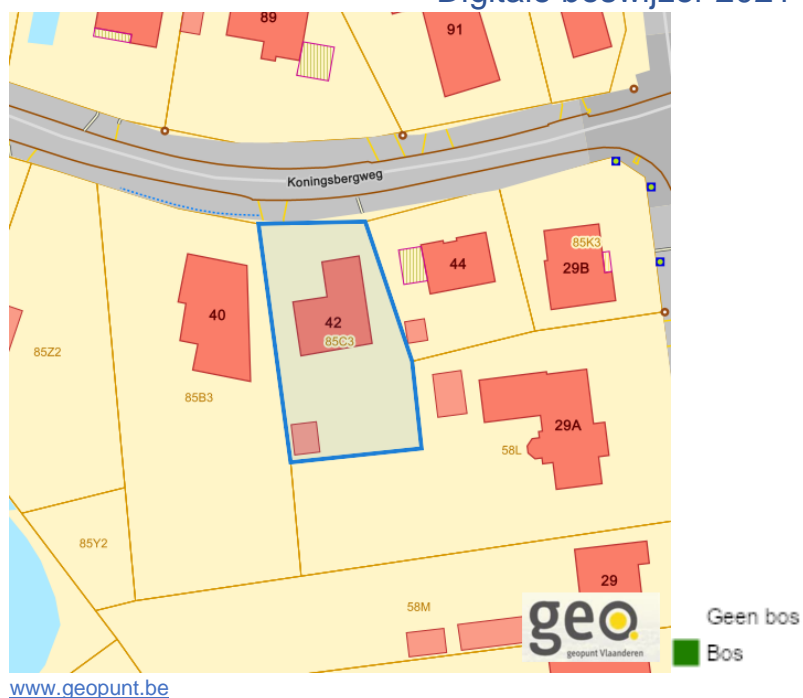


Koningsbergweg 42, 3520 Zonhoven

Boskartering 1990



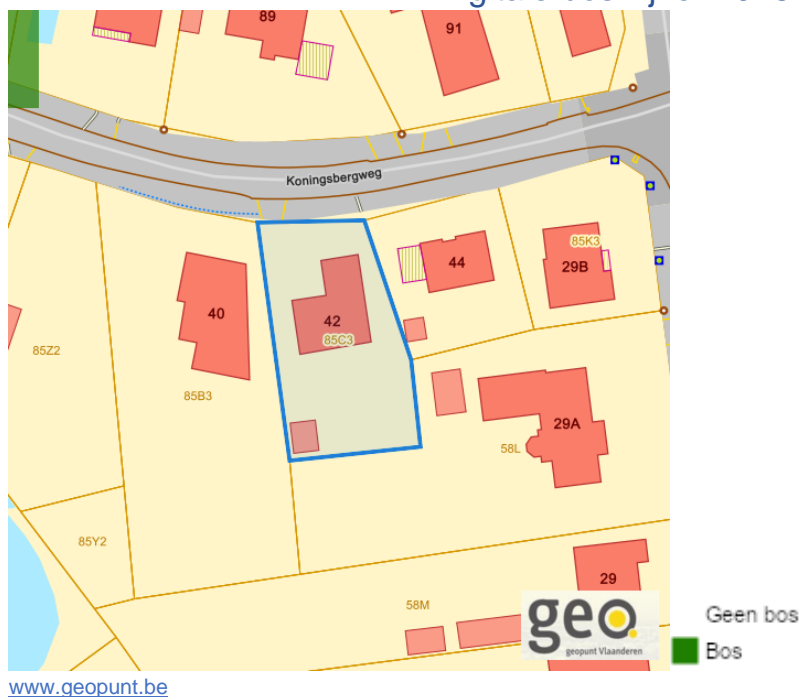
Digitale boswijzer 2021



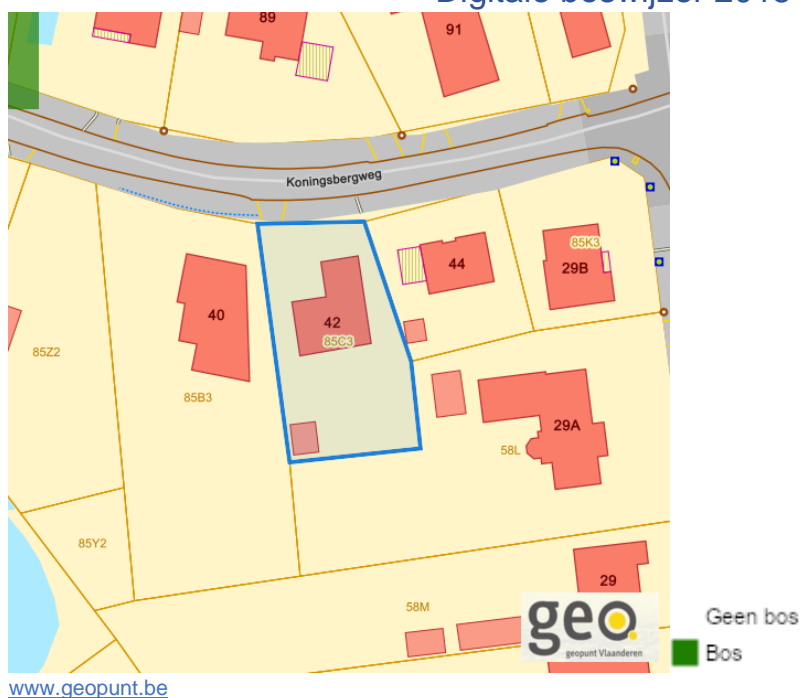
Dossier: 20-00-1100/001

Koningsbergweg 42, 3520 Zonhoven

Digitale boswijzer 2018



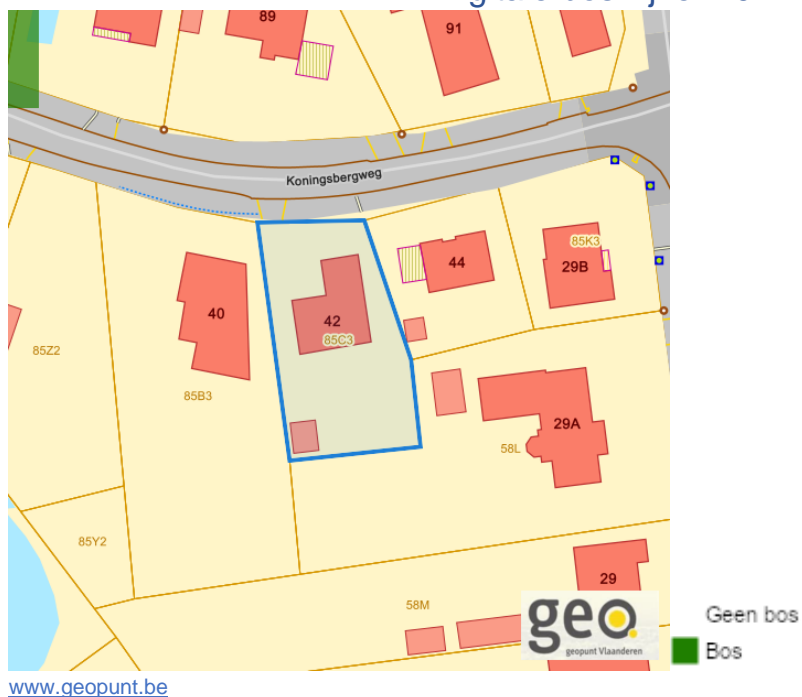
Digitale boswijzer 2015



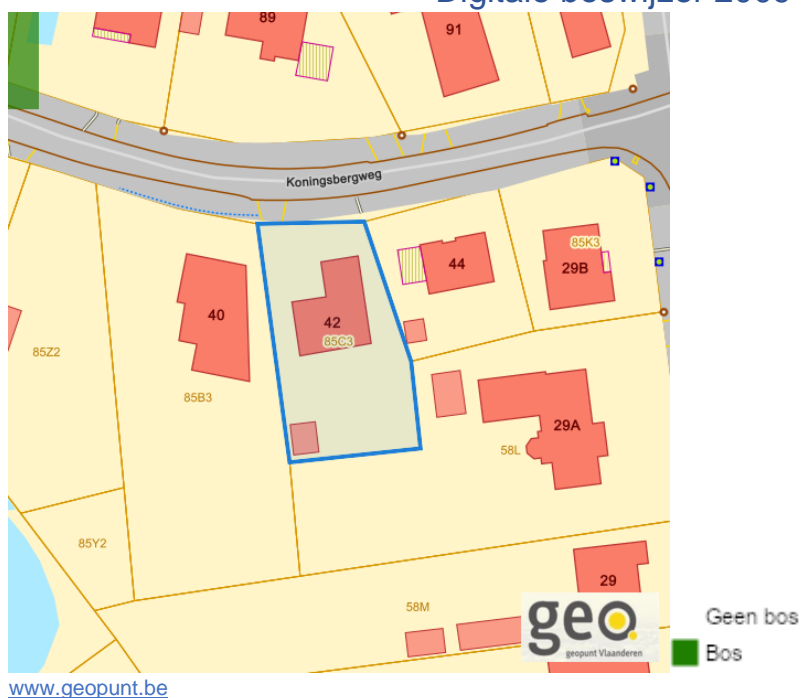
Dossier: 20-00-1100/001

Koningsbergweg 42, 3520 Zonhoven

Digitale boswijzer 2012



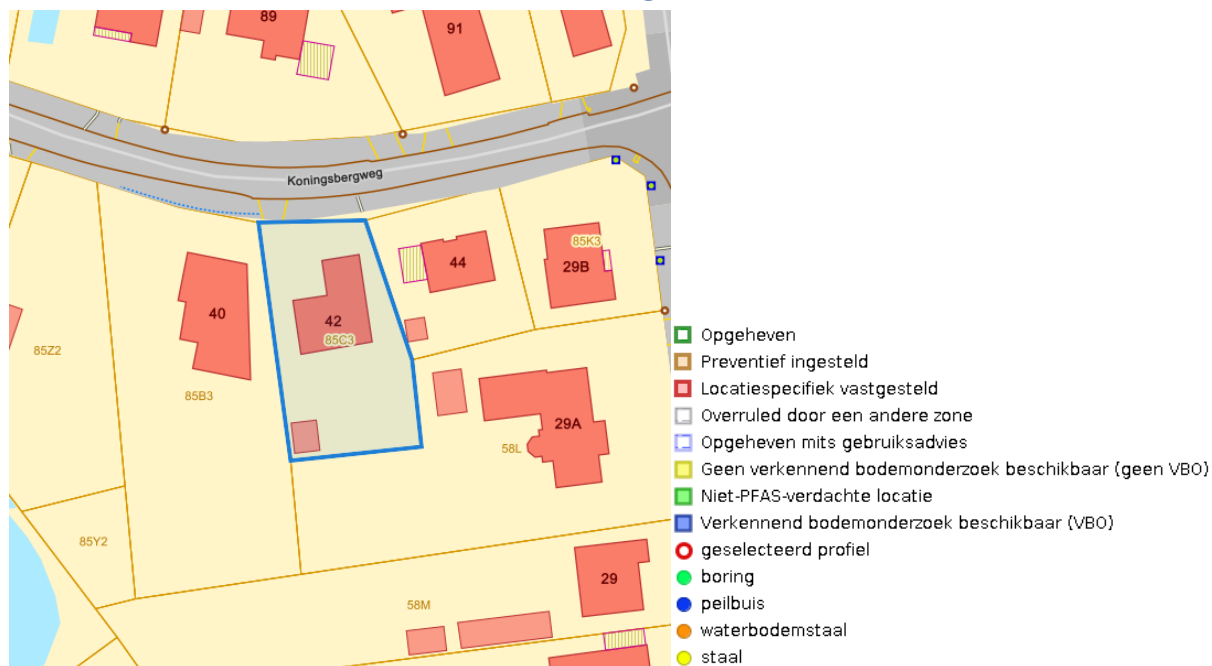
Digitale boswijzer 2009



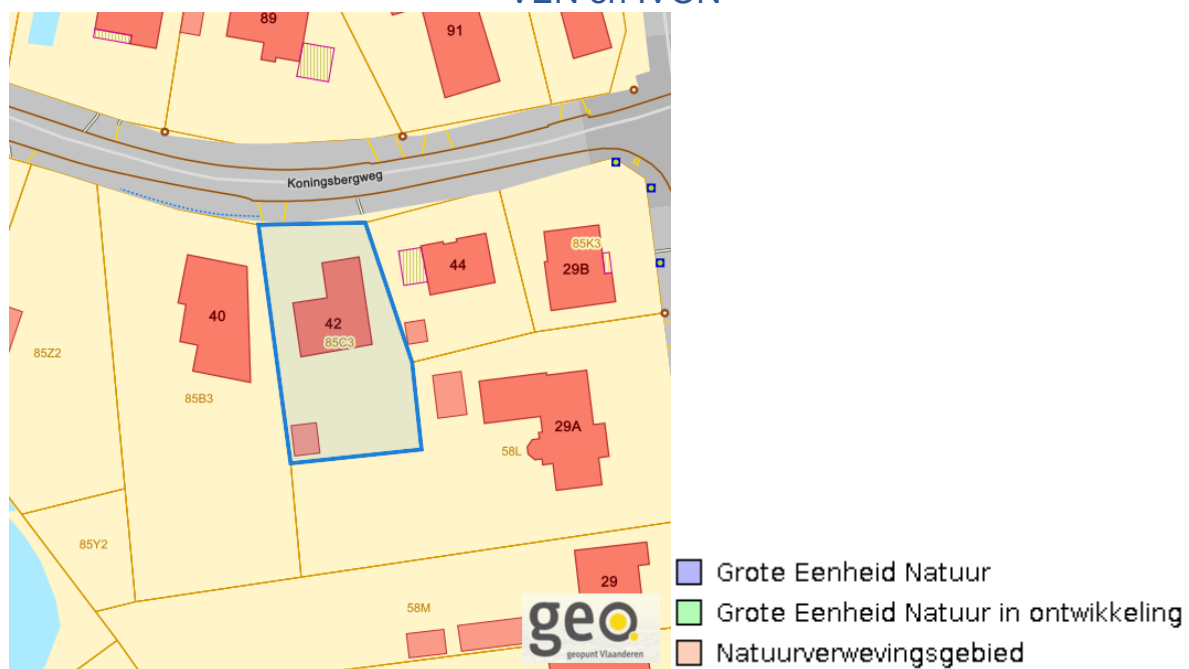
Dossier: 20-00-1100/001

Koningsbergweg 42, 3520 Zonhoven

PFAS



VEN en IVON


www.geopunt.be

Dossier: 20-00-1100/001

Koningsbergweg 42, 3520 Zonhoven

Jachtterreinen



www.geopunt.be

Natuurbeheerplannen

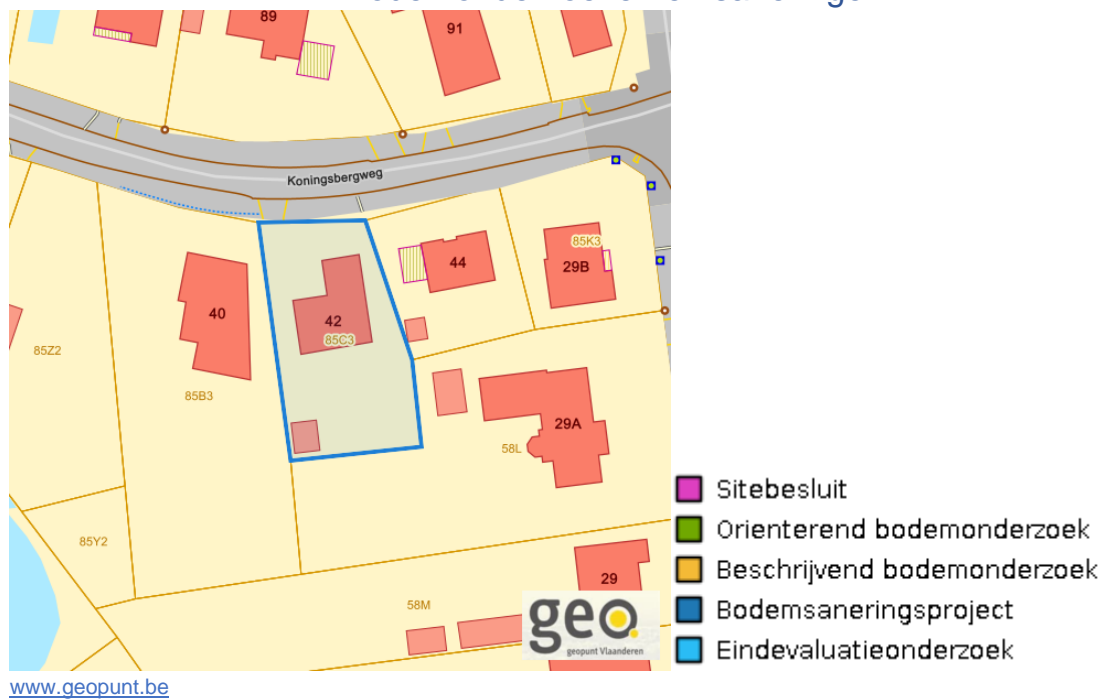


www.geopunt.be

Dossier: 20-00-1100/001

Koningsbergweg 42, 3520 Zonhoven

Bodemonderzoeken en saneringen



Dossier: 20-00-1100/001

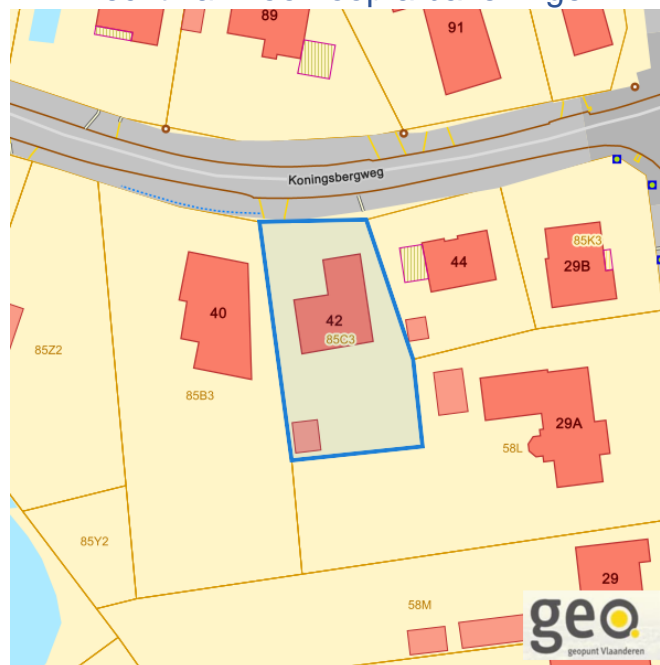
Recht van voorkoop

Vlaams voorkooprecht



www.geopunt.be

Recht van voorkoop afbakeningen

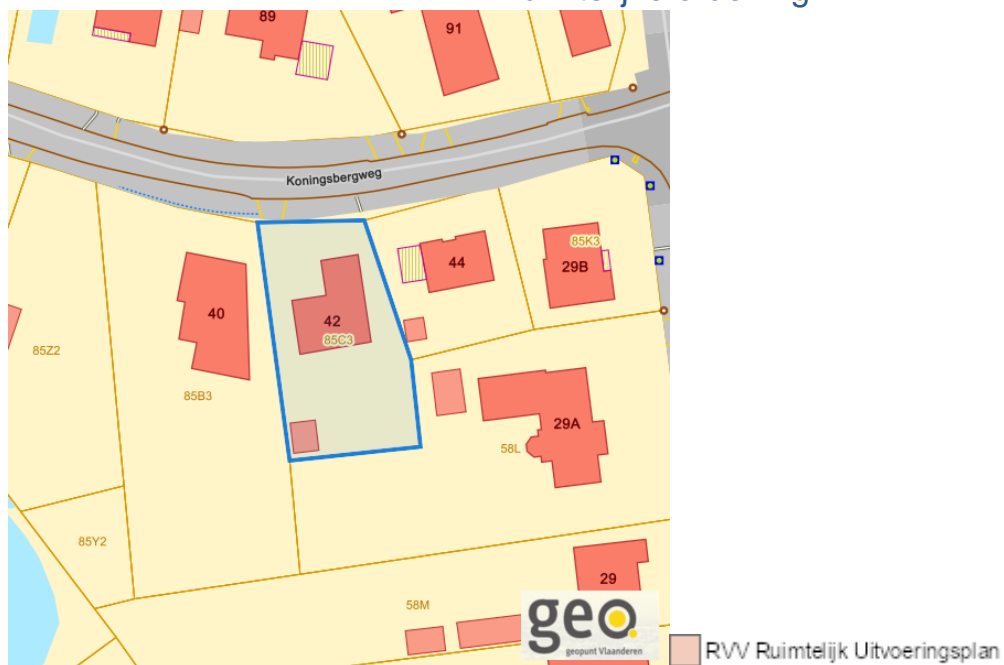
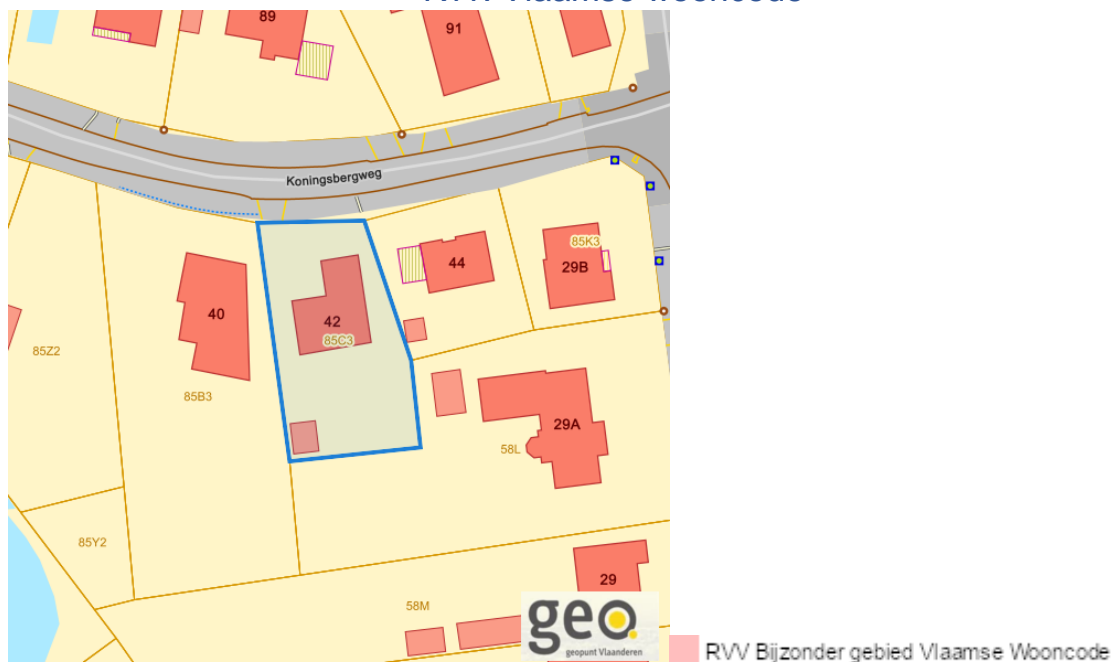


www.geopunt.be

Dossier: 20-00-1100/001

Detailkaarten recht van voorkoop

Detailkaarten recht van voorkoop pagina 1

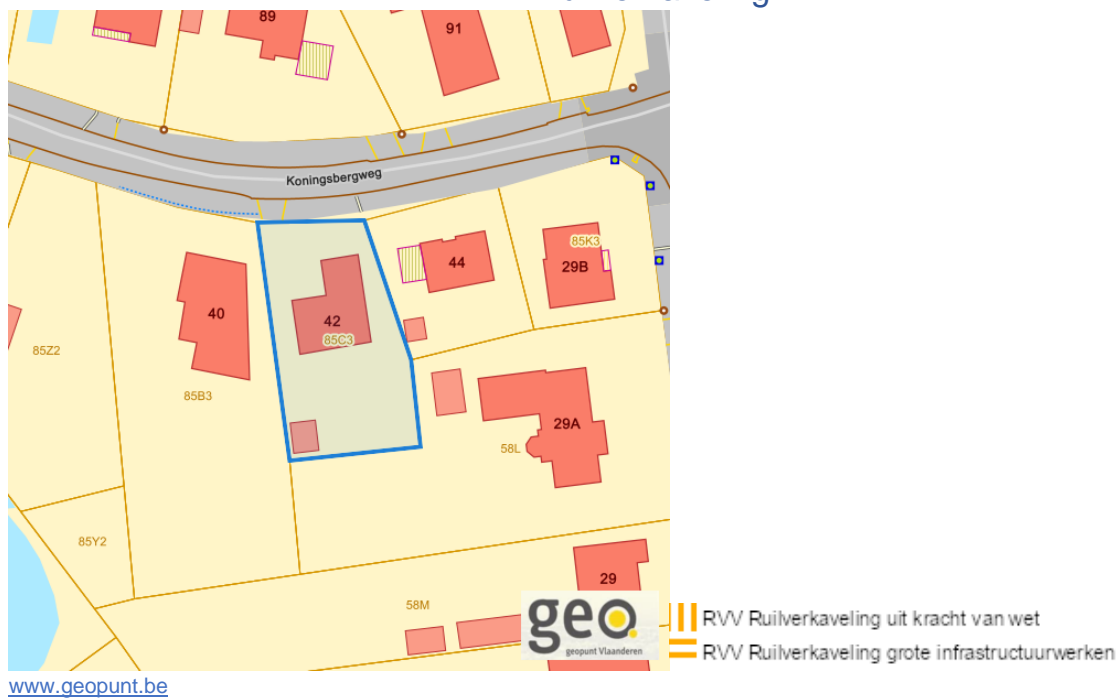
Rvv: Ruimtelijke ordening**Rvv: Vlaamse wooncode**

Dossier: 20-00-1100/001

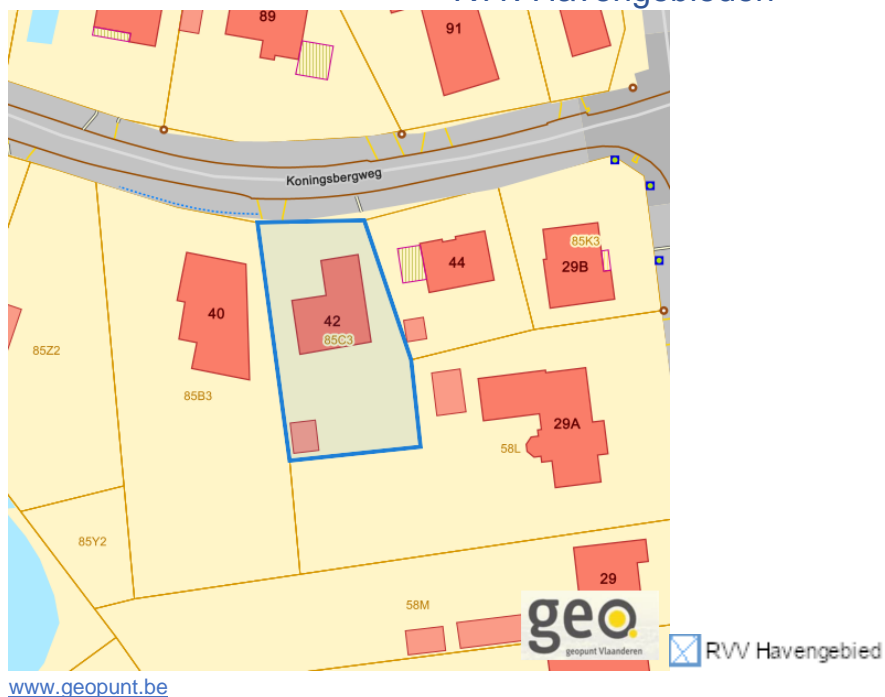
Koningsbergweg 42, 3520 Zonhoven

Detailkaarten recht van voorkoop pagina 2

Rvv: Ruilverkaveling



Rvv: Havengebieden

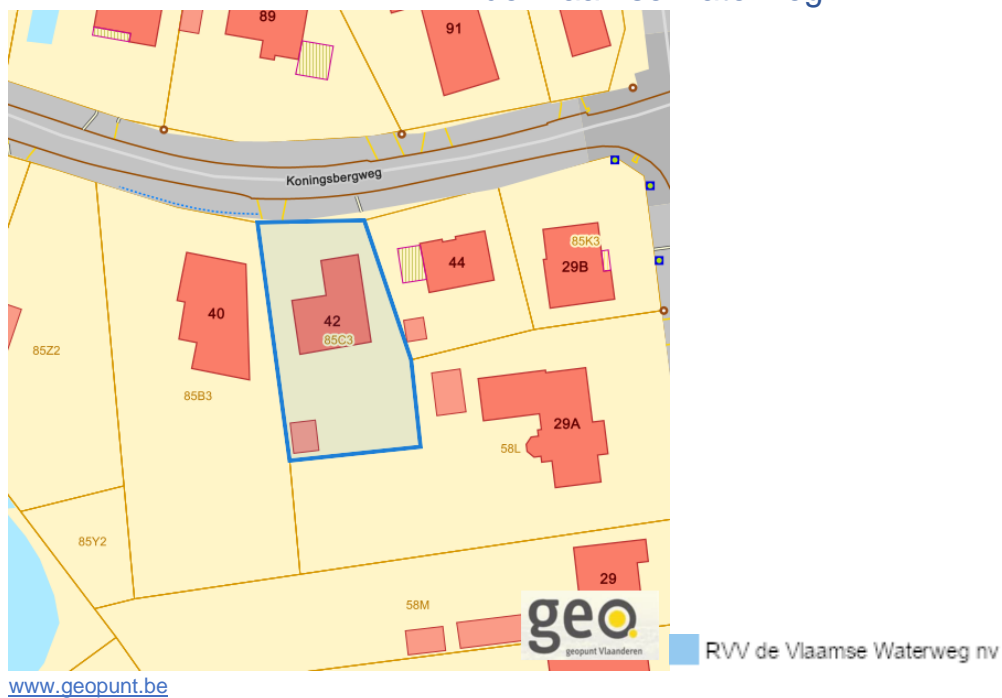


Dossier: 20-00-1100/001

Koningsbergweg 42, 3520 Zonhoven

Detailkaarten recht van voorkoop pagina 3

Rvv: de Vlaamse waterweg



Rvv: Complexe Projecten

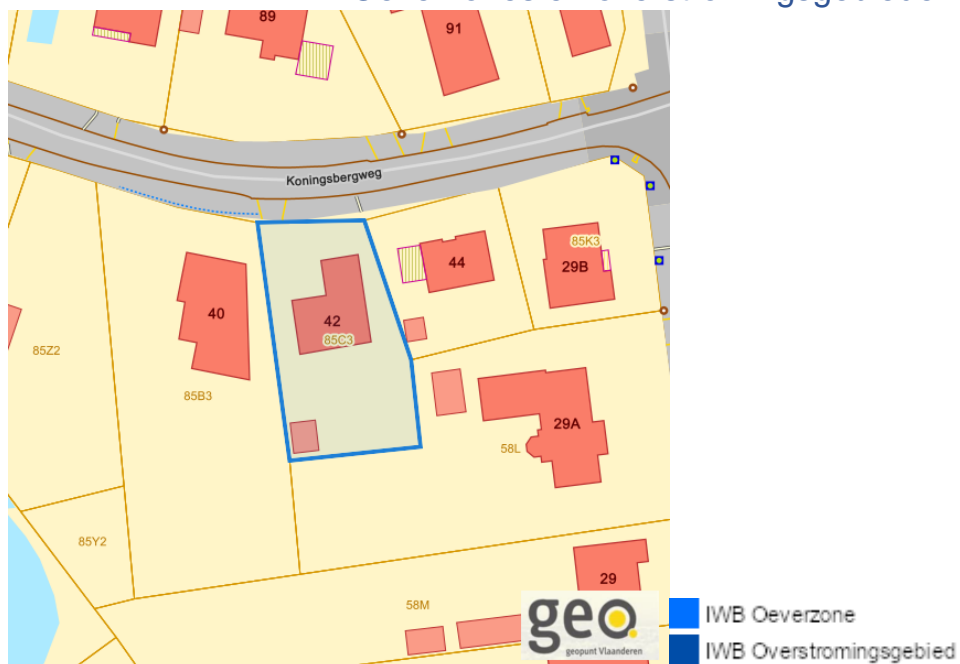


Dossier: 20-00-1100/001

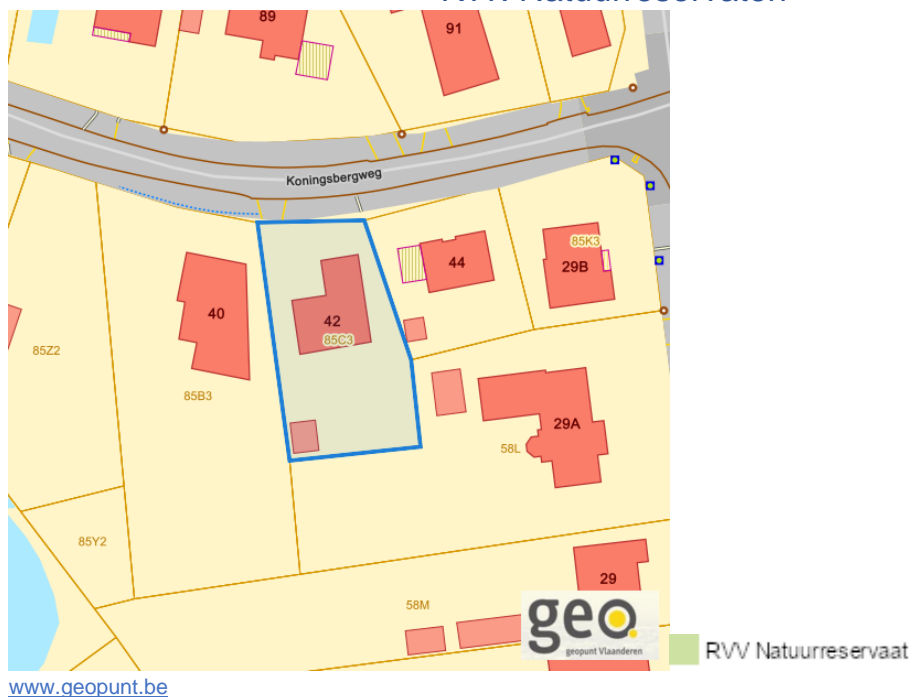
Koningsbergweg 42, 3520 Zonhoven

Detailkaarten recht van voorkoop pagina 4

Rvv: Oeverzones en overstromingsgebieden



Rvv: Natuurreservaten



Dossier: 20-00-1100/001

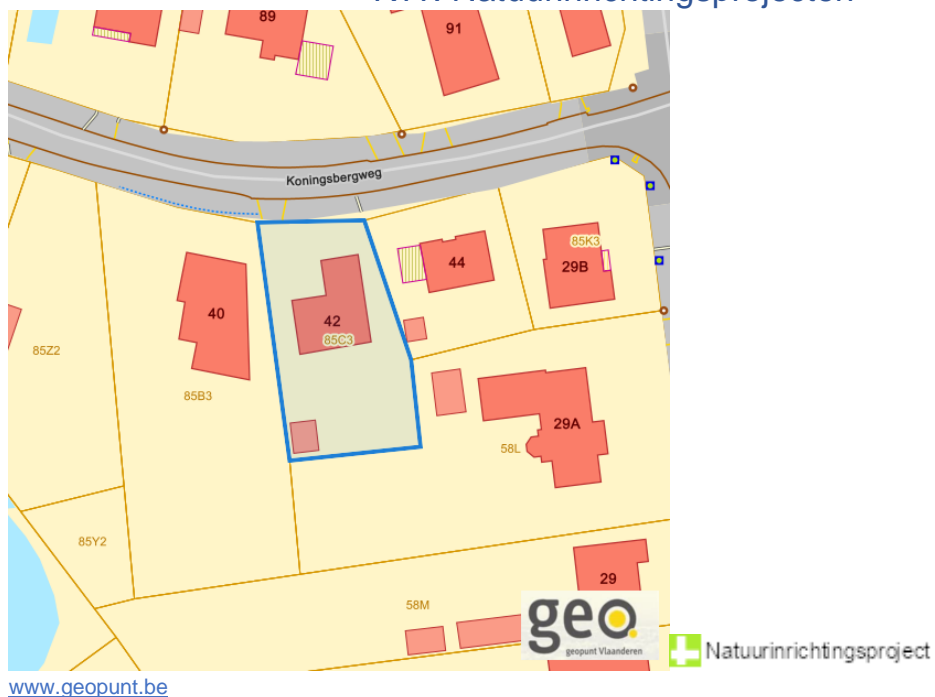
Koningsbergweg 42, 3520 Zonhoven

Detailkaarten recht van voorkoop pagina 5

Rvv: Landinrichtingsplan en inrichtingsnota



Rvv: Natuurinrichtingsprojecten



Dossier: 20-00-1100/001

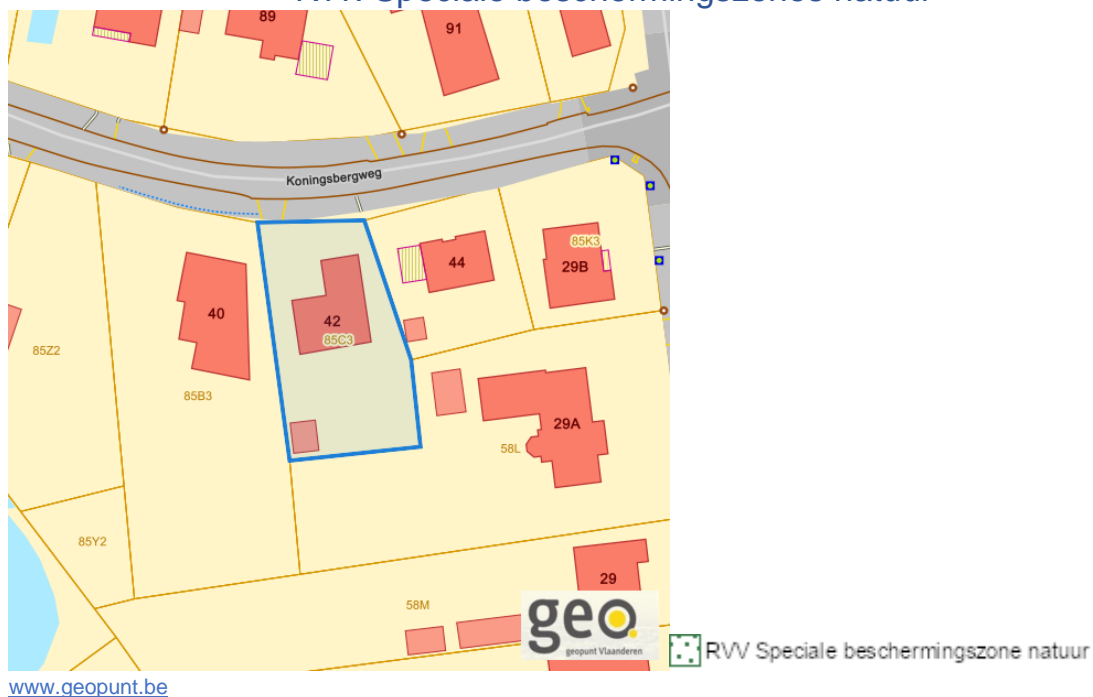
Koningsbergweg 42, 3520 Zonhoven

Detailkaarten recht van voorkoop pagina 6

Rvv: Vlaams Ecologisch Network

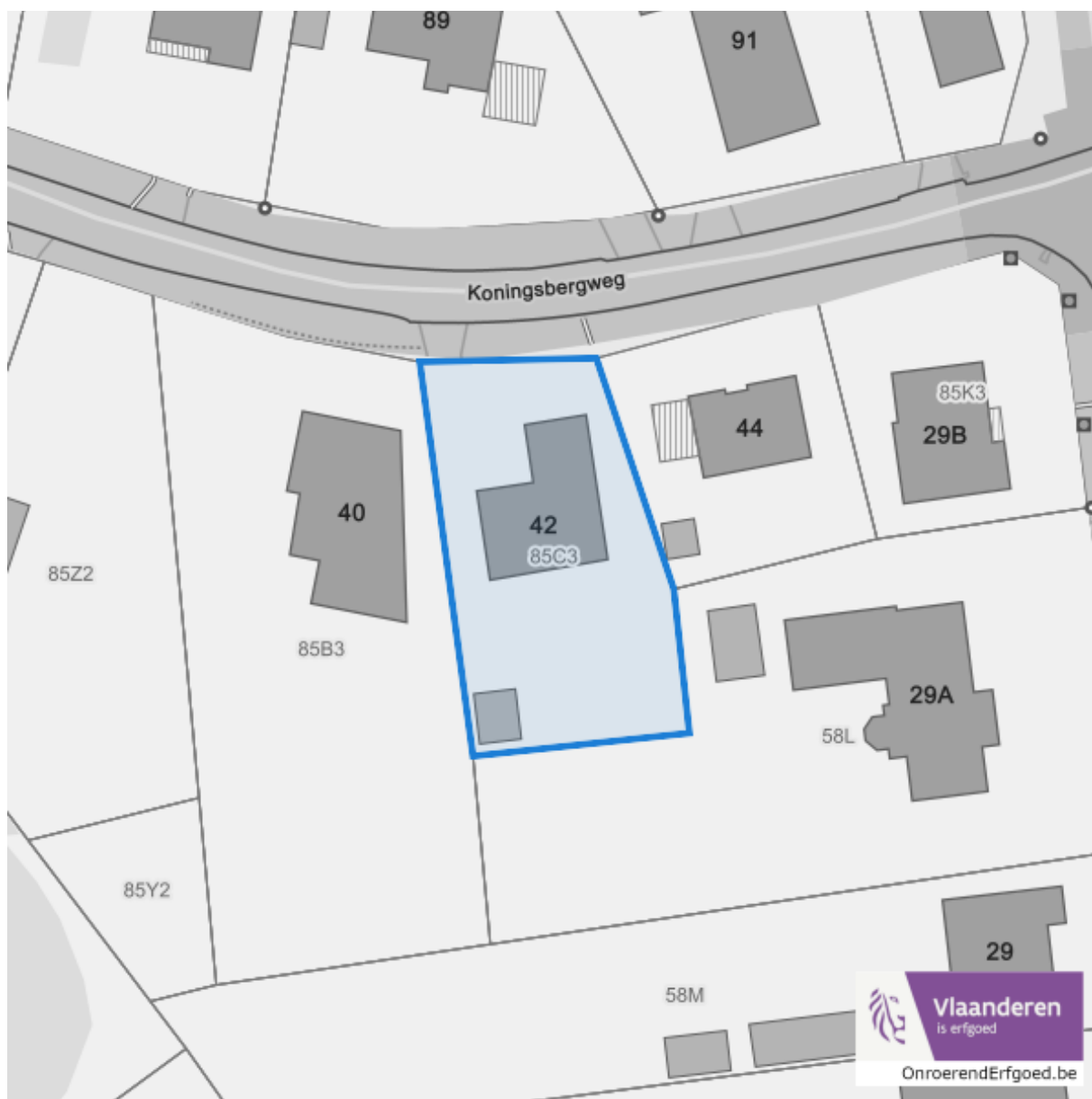


Rvv: Speciale beschermingszones natuur



Dossier: 20-00-1100/001

Beschermd onroerend erfgoed



Detailkaarten beschermd onroerend erfgoed

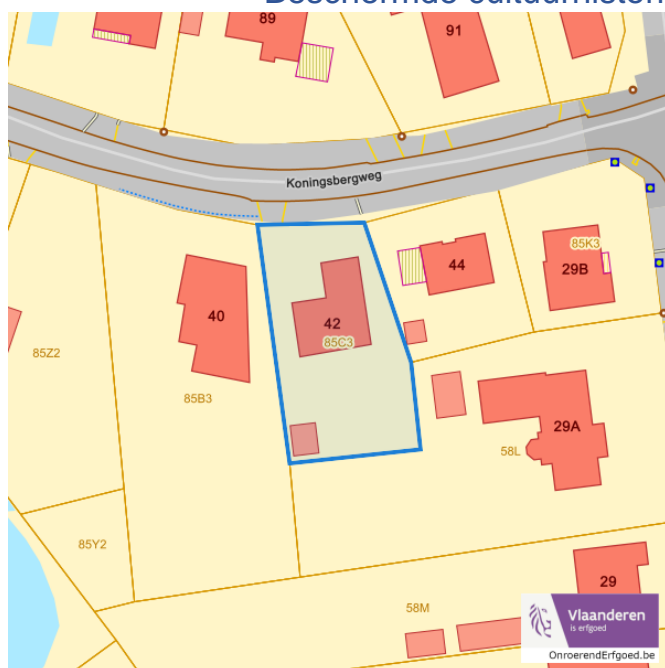
Detailkaarten beschermd onroerend erfgoed pagina 1

Beschermd archeologische sites



■ Beschermd archeologische site

Beschermd cultuurhistorische landschappen



■ Beschermd landschap

Dossier: 20-00-1100/001

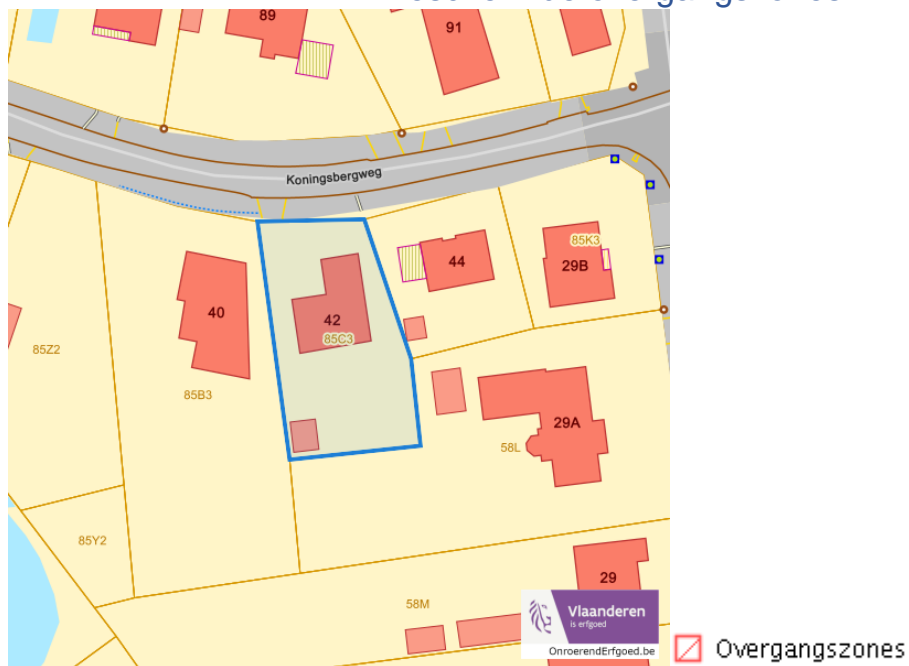
Koningsbergweg 42, 3520 Zonhoven

Detailkaarten beschermd onroerend erfgoed pagina 2

Beschermd monumenten



Beschermd overgangszones



Dossier: 20-00-1100/001

Koningsbergweg 42, 3520 Zonhoven

Detailkaarten beschermd onroerend erfgoed pagina 3

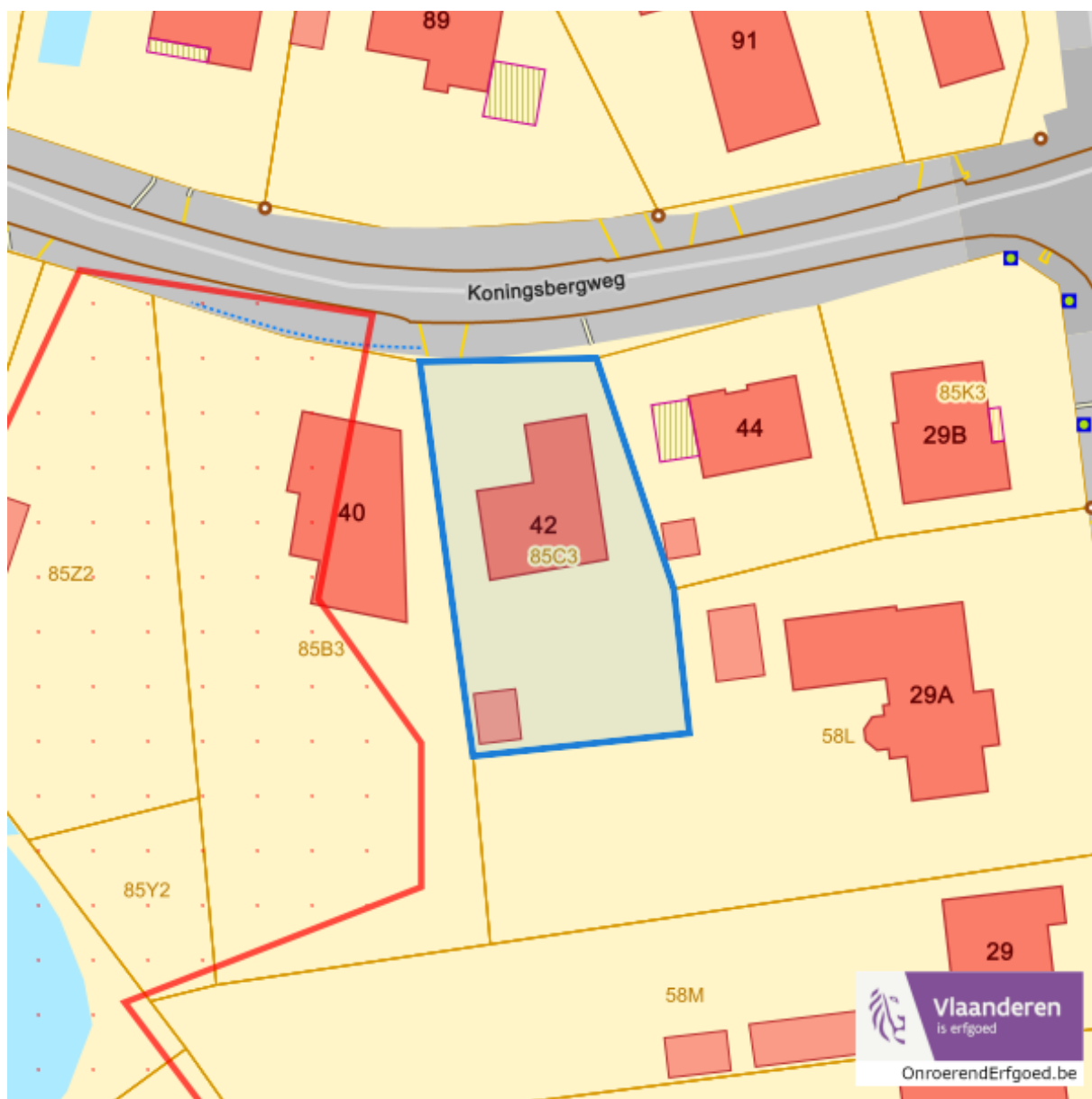
Beschermd stads en dorpsgezichten



■ Beschermd stads- en dorpsgezicht

Dossier: 20-00-1100/001

Vastgestelde inventarissen

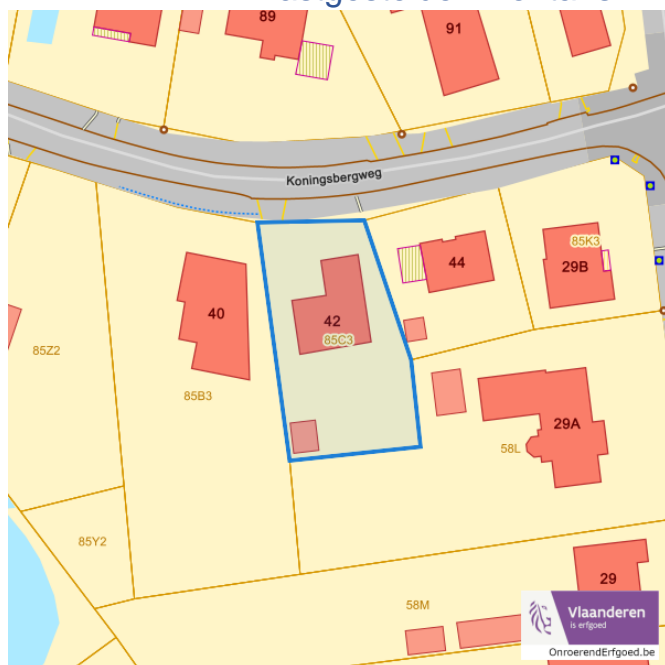


Dossier: 20-00-1100/001

Detailkaarten vastgestelde inventarissen

Detailkaarten vastgestelde inventaris pagina 1

Vastgestelde inventaris: Archeologische zones


 Vastgestelde afgebakende archeologische zone

Vastgestelde inventaris: Bouwkundig erfgoed

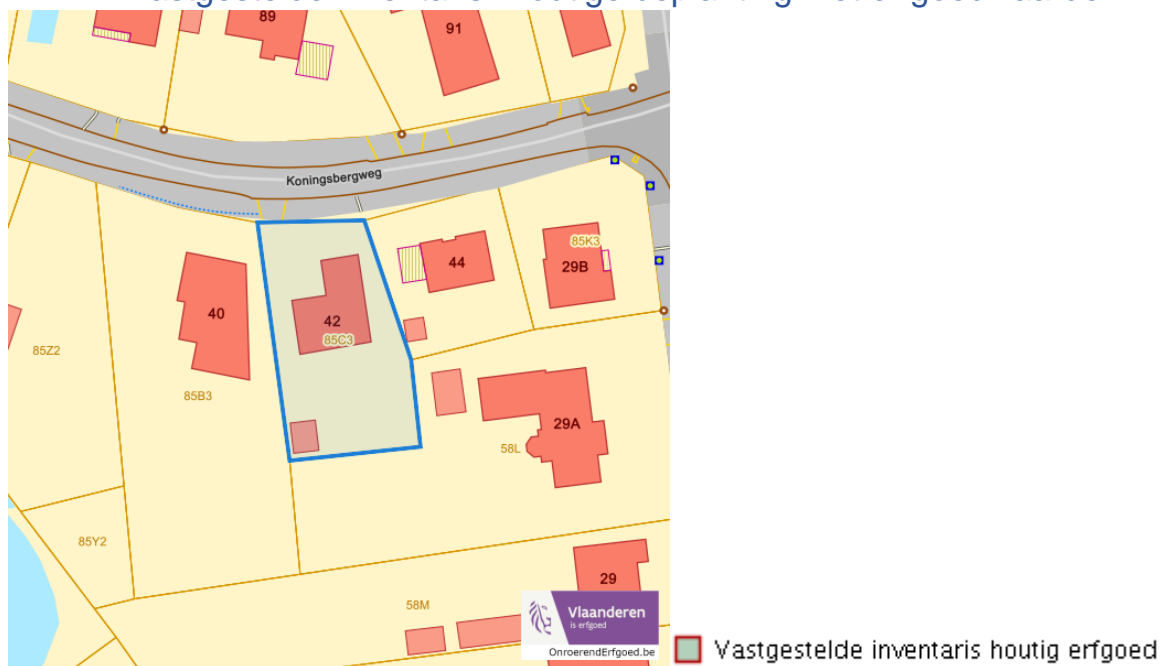

 Item uit de vastgestelde inventaris bouwkundig erfgoed

Dossier: 20-00-1100/001

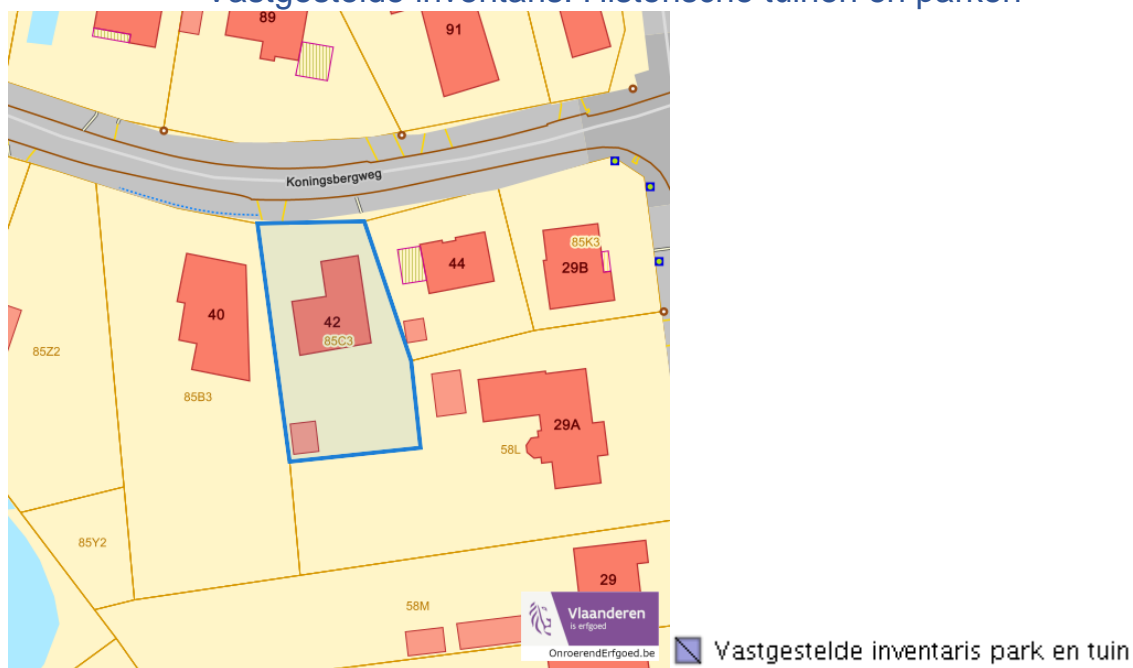
Koningsbergweg 42, 3520 Zonhoven

Detailkaarten vastgestelde inventaris pagina 2

Vastgestelde inventaris: Houtige beplanting met erfgoedwaarde



Vastgestelde inventaris: Historische tuinen en parken

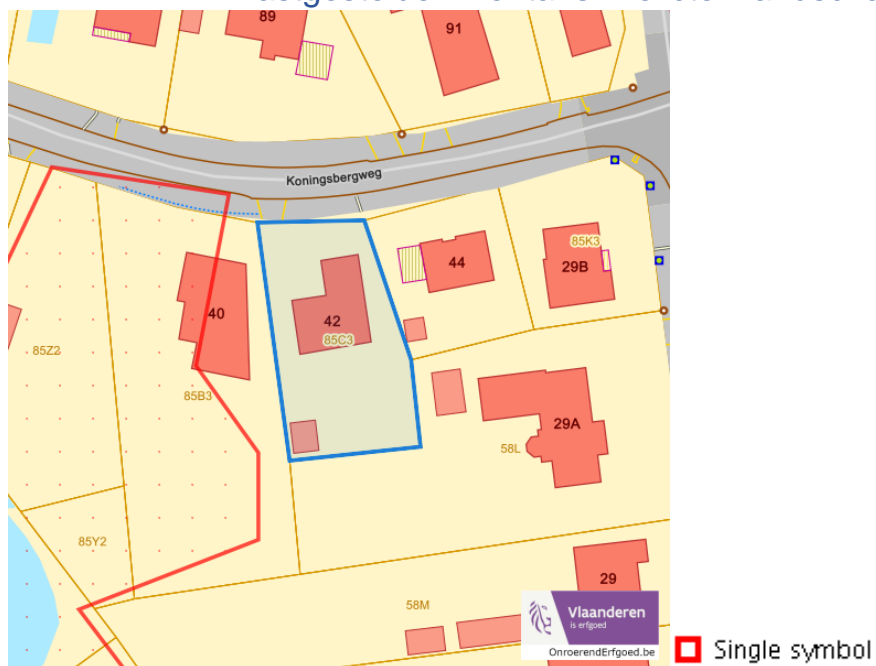


Dossier: 20-00-1100/001

Koningsbergweg 42, 3520 Zonhoven

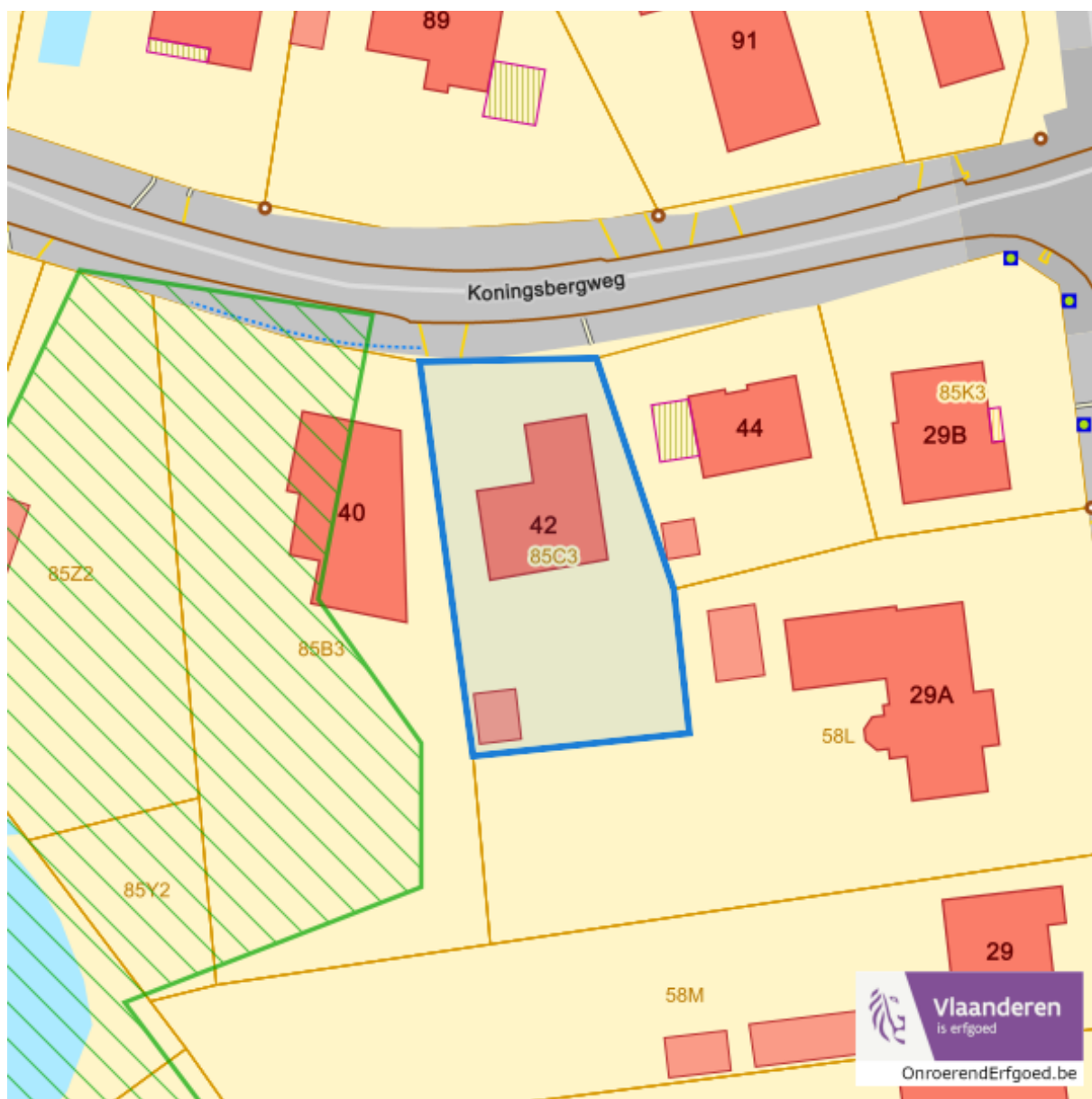
Detailkaarten vastgestelde inventaris pagina 3

Vastgestelde inventaris: Relicten landschapsatlas



Dossier: 20-00-1100/001

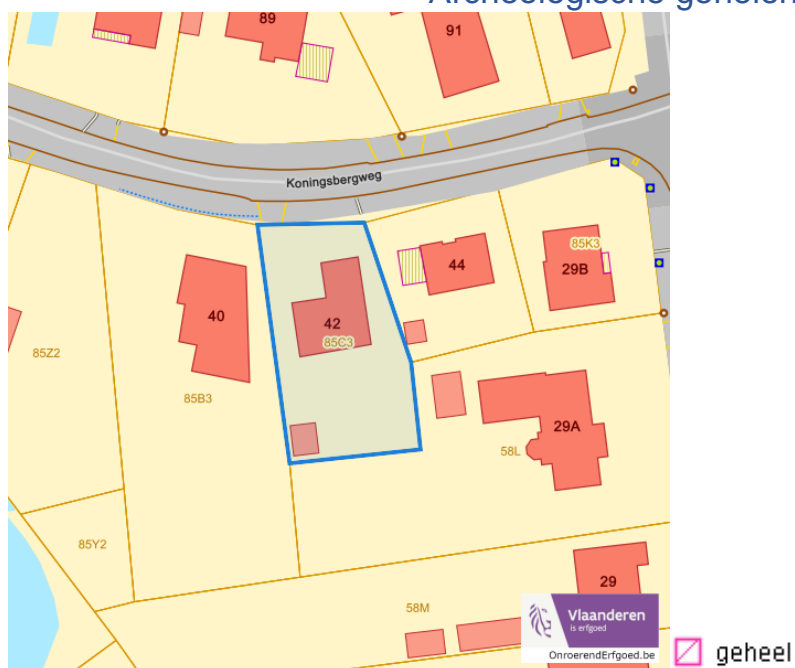
Wetenschappelijke inventarissen



Dossier: 20-00-1100/001

Detailkaarten wetenschappelijke inventarissen

Detailkaarten wetenschappelijke inventarissen pagina 1

Bouwkundige elementen**Archeologische gehelen**

Dossier: 20-00-1100/001

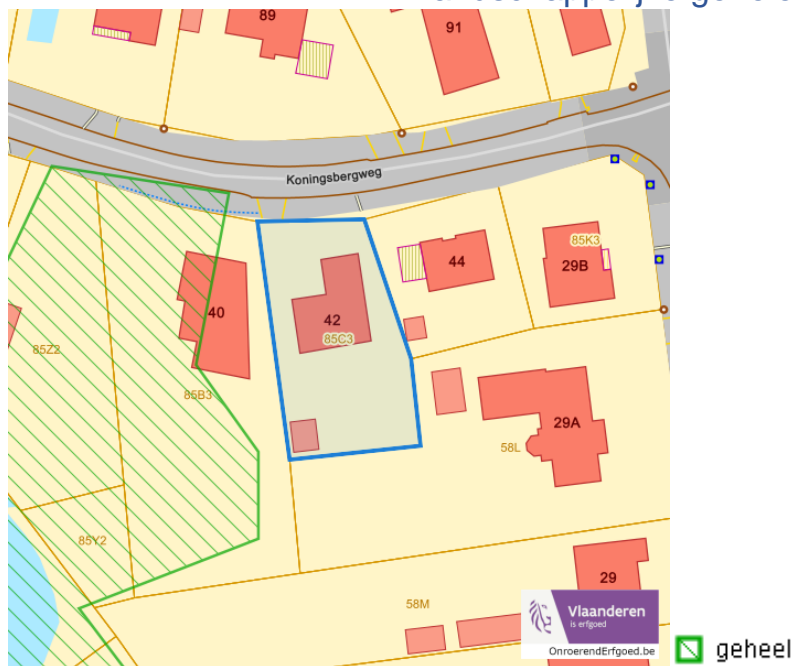
Koningsbergweg 42, 3520 Zonhoven

Detailkaarten wetenschappelijke inventarissen pagina 2

Landschappelijke elementen

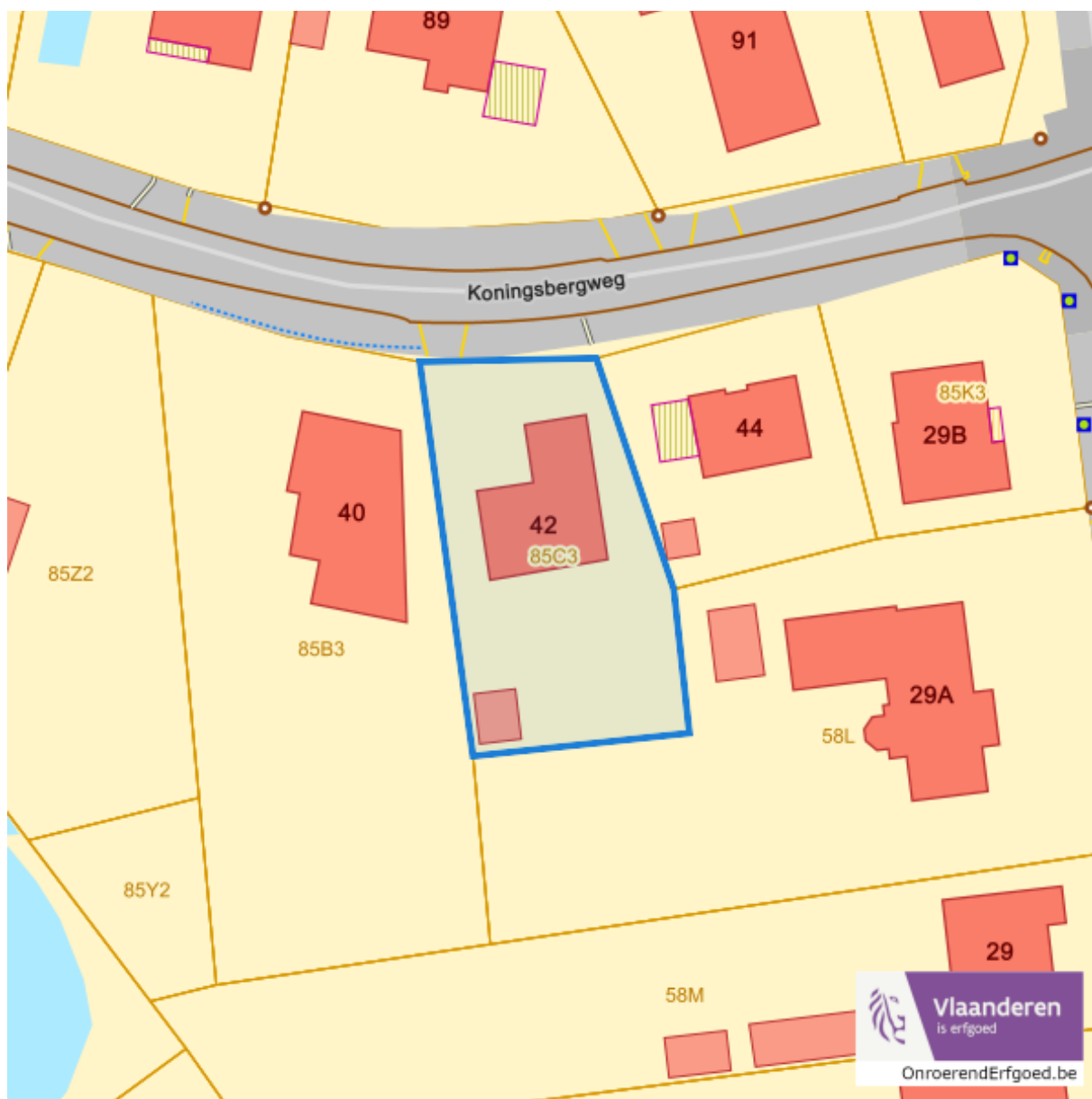


Landschappelijke gehelen



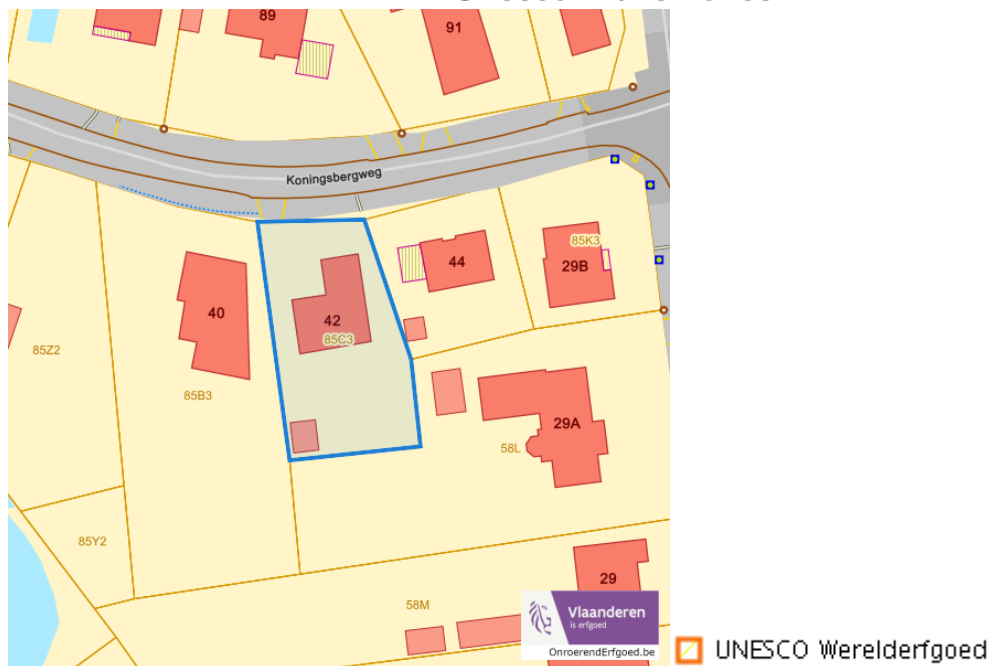
Dossier: 20-00-1100/001

Unesco werelderfgoed

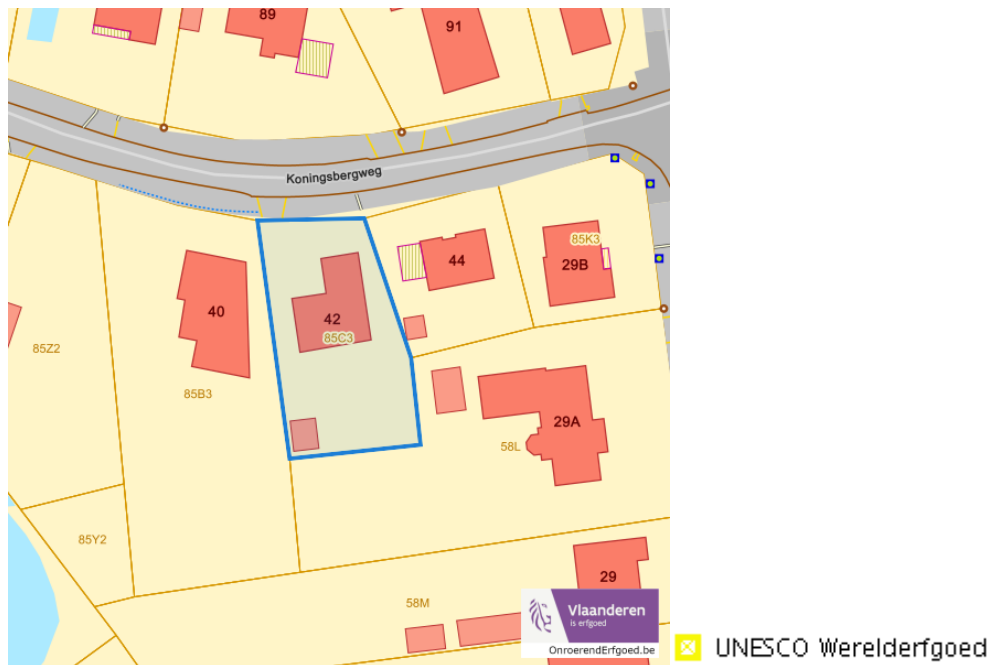


Detailkaarten Unesco werelderfgoed

Unesco: Bufferzones



Unesco: Kernzones



Historische kaarten

Atlas der Buurtwegen (ca 1840)



www.geopunt.be

Dossier: 20-00-1100/001

Document: DC à la carte - VLANED - DC
Kaarten: 23/05/2024 - vldtc70lvvd7tvjcuqkc2s9k8jp4zm0si1yt0j6l

 Wonen

Woningkwaliteit


www.geopunt.be

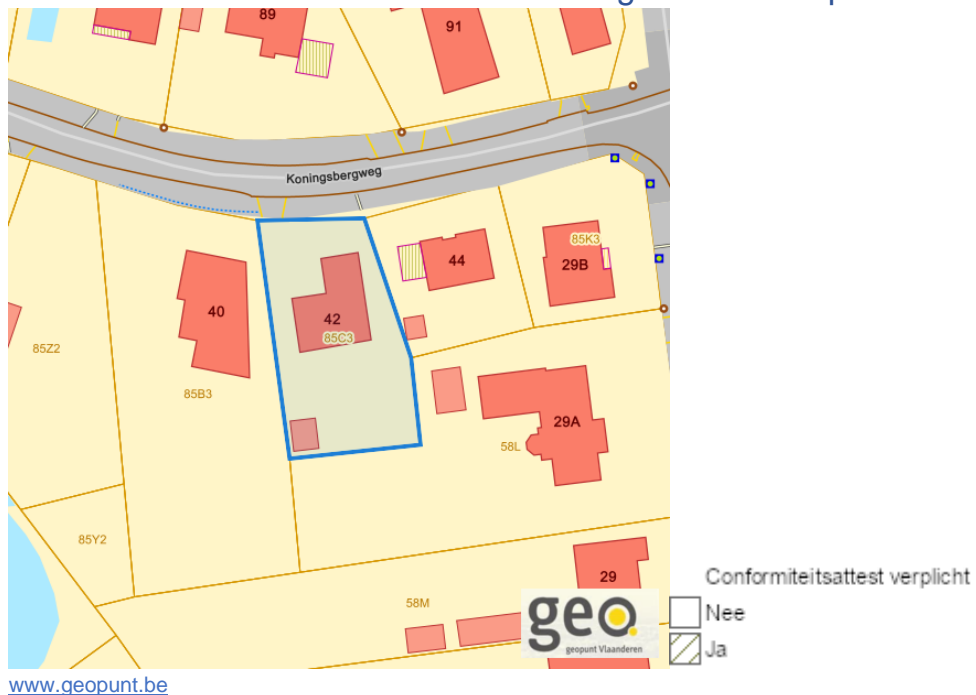
Conformiteitsattest gemeente beperkte duurtijd


www.geopunt.be

Dossier: 20-00-1100/001

Koningsbergweg 42, 3520 Zonhoven

Conformiteitsattest gemeente verplicht



Dossier: 20-00-1100/001