

DC à la carte



*Kempische Steenweg 217, 3500 Hasselt
(Ha.gv)
71322A0515/00M000*

[Locatie](#)
[Omgeving](#)
[Kadaster](#)
[Gewestplan](#)
[Water](#)
[Natuur](#)
[Recht van voorkoop](#)
[Beschermd onroerend erfgoed](#)
[Vastgestelde inventarissen](#)
[Wetenschappelijke inventarissen](#)
[Unesco werelderfgoed](#)
[Historische kaarten](#)
[Wonen](#)

Dossier: 23-00-4092/002

Locatie



Dossier: 23-00-4092/002

Omgeving



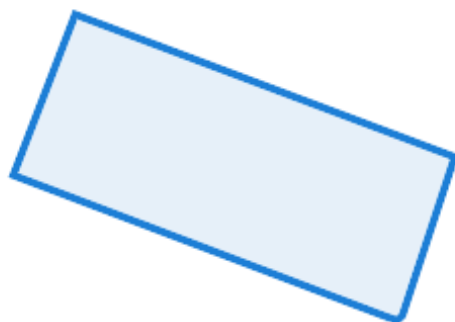
Kadaster

Meest recente toestand



eservices.minfin.fgov.be

Fiscale toestand



eservices.minfin.fgov.be

Dossier: 23-00-4092/002

Gewestplan



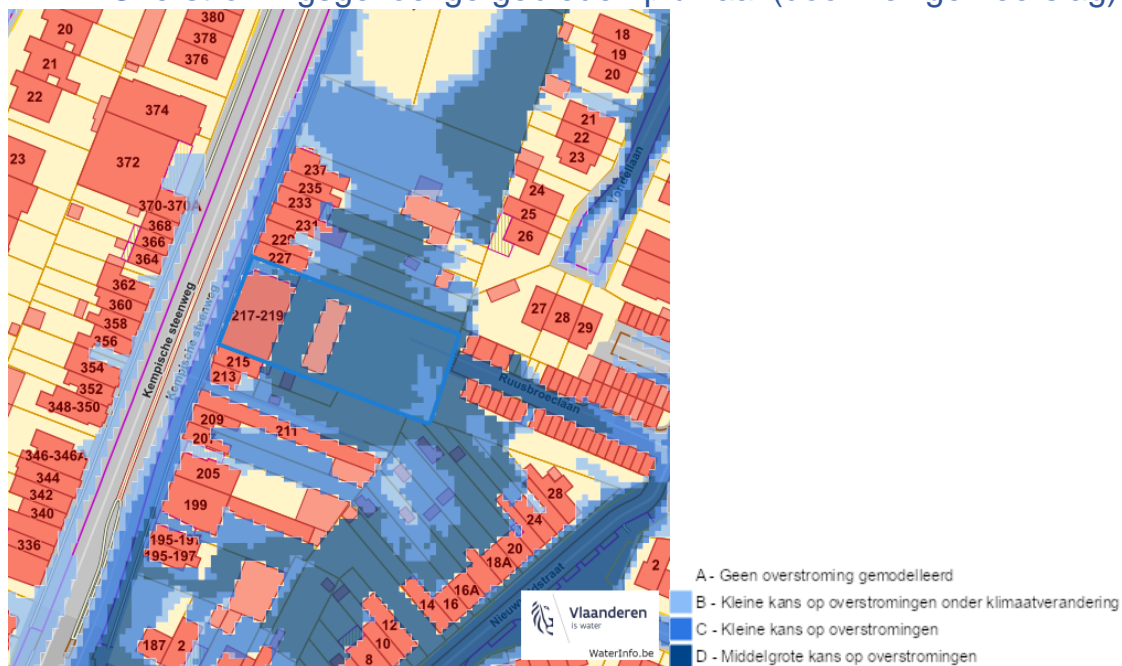
www.geopunt.be

[Gewestplan legende](#)

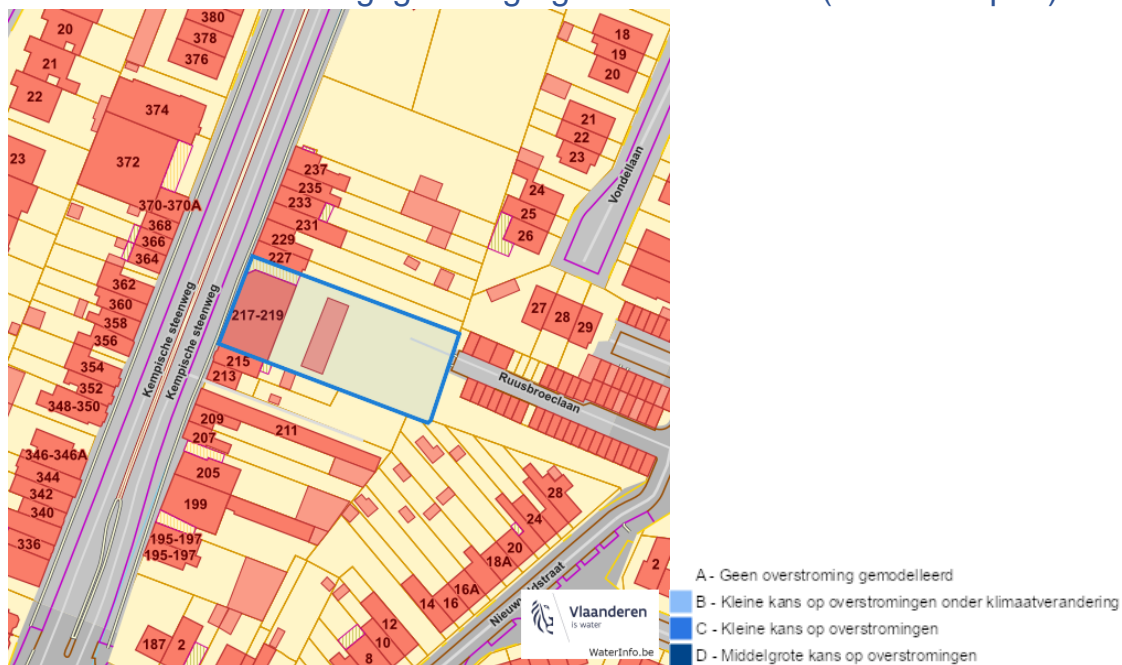
Dossier: 23-00-4092/002

Water

Overstromingsgevoelige gebieden pluviaal (door hevige neerslag)



Overstromingsgevoelige gebieden fluviaal (uit waterlopen)

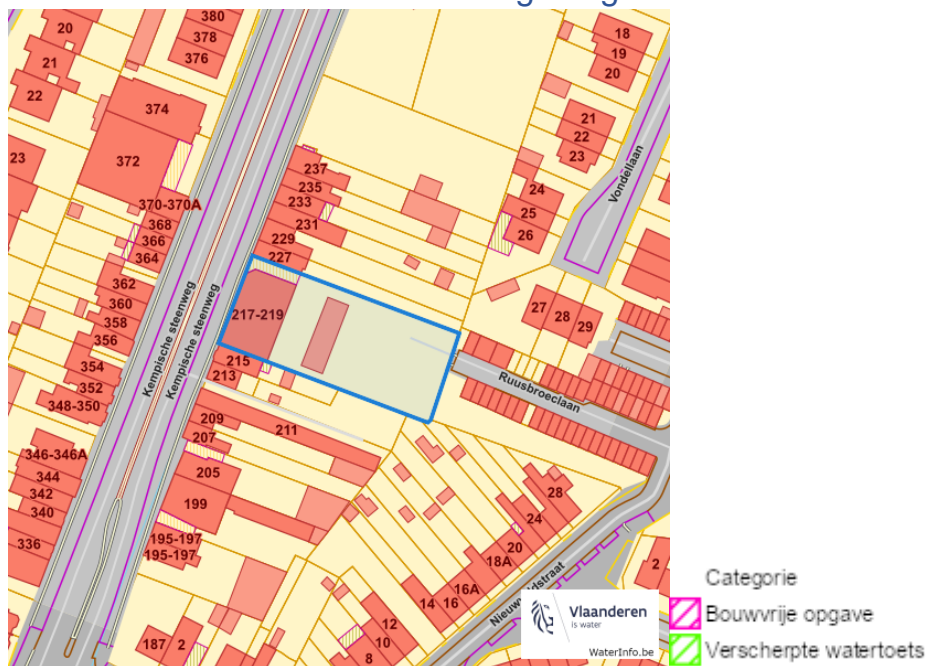


Kempische Steenweg 217, 3500 Hasselt (Ha.gv)

Overstromingsgevoelige gebieden vanuit de zee



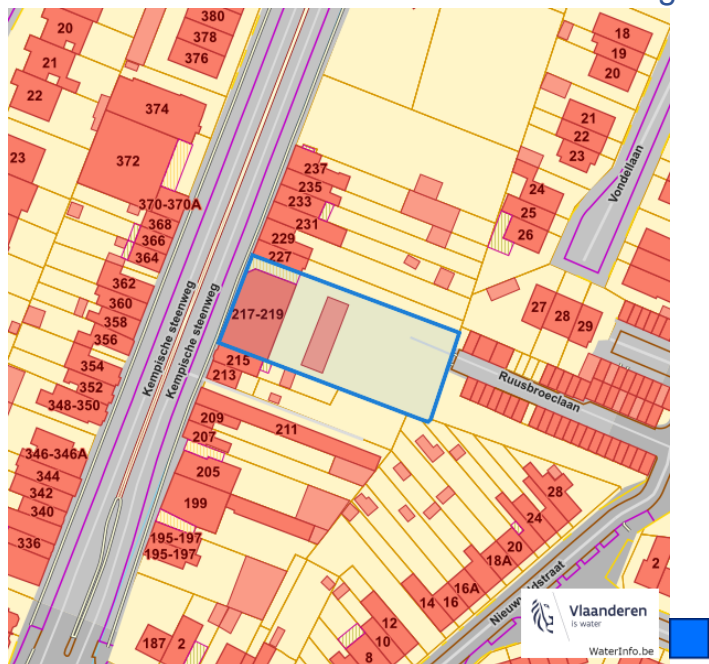
Signaalgebieden



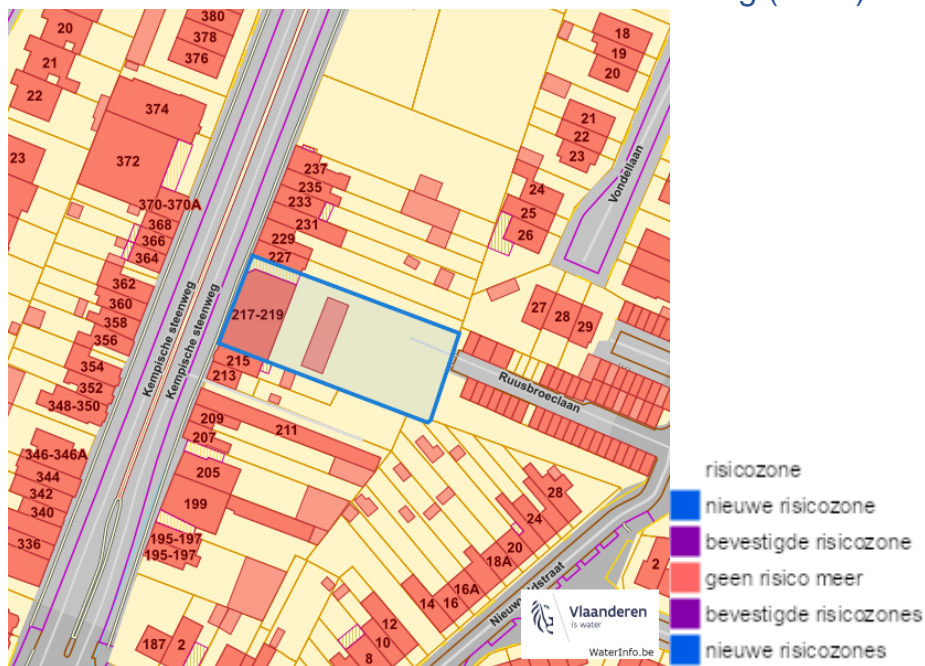
Dossier: 23-00-4092/002

Kempische Steenweg 217, 3500 Hasselt (Ha.gv)

Recent overstromde gebieden (2017)



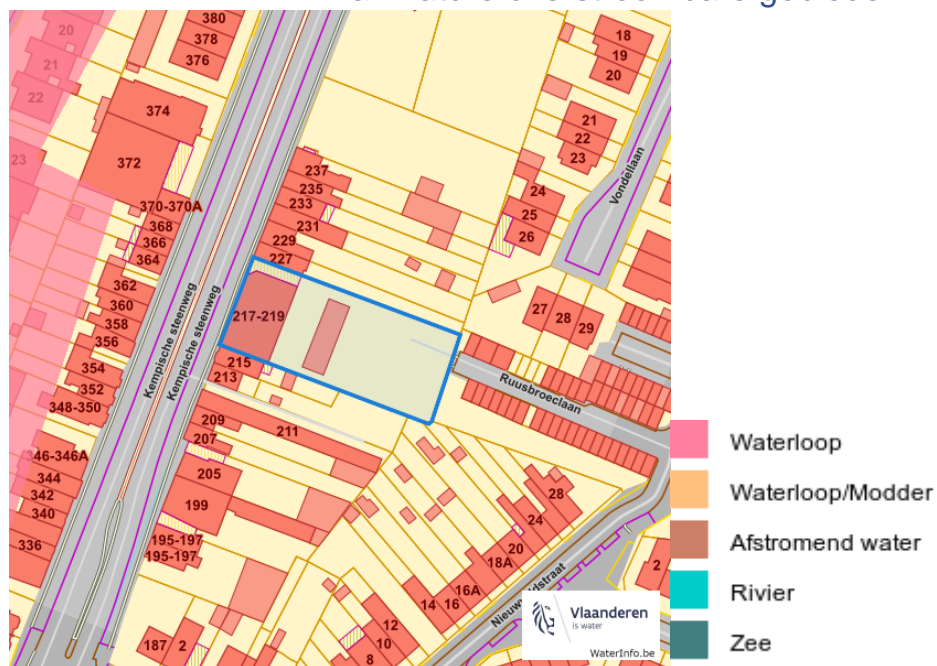
Risicozones overstrooming (2017)



Dossier: 23-00-4092/002

Kempische Steenweg 217, 3500 Hasselt (Ha.gv)

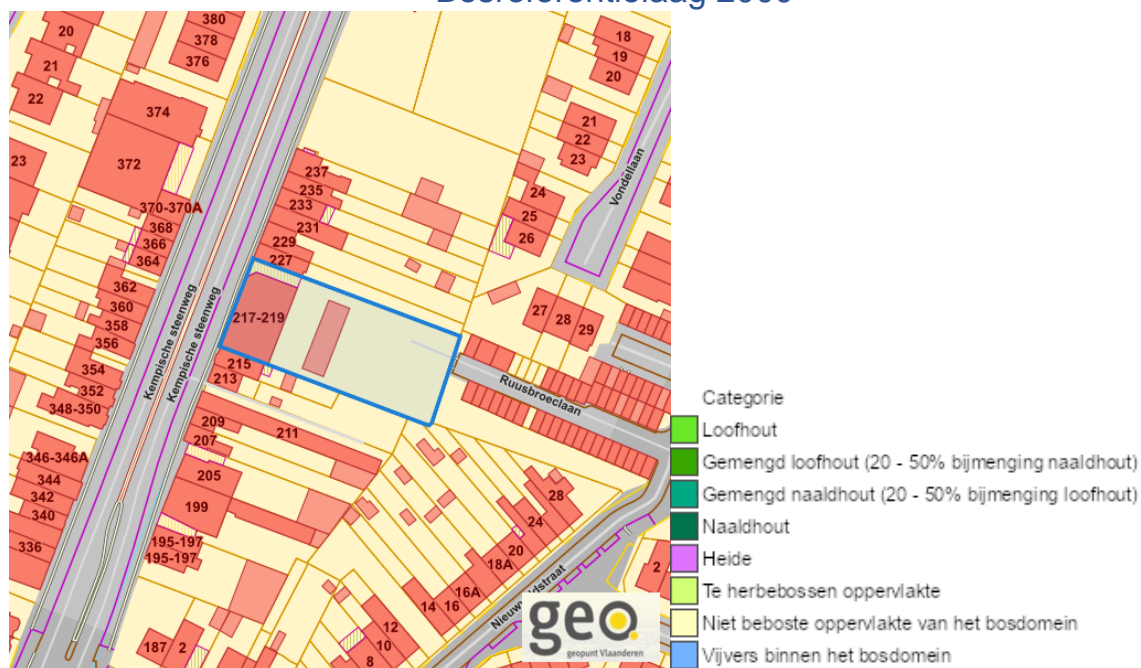
Van nature overstroombare gebieden



Dossier: 23-00-4092/002

Natuur

Bosreferentielaag 2000



Groenkaart Vlaanderen (2021)

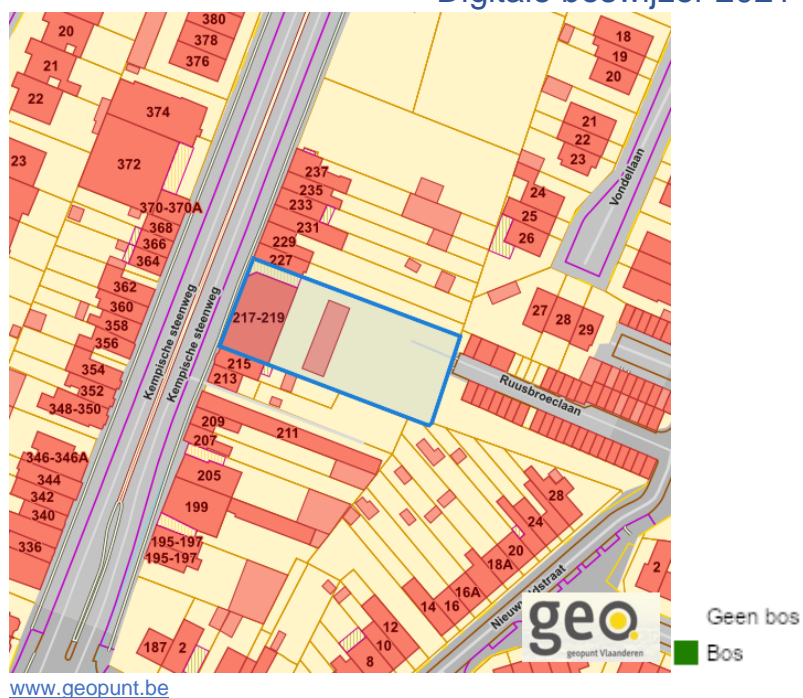


Kempische Steenweg 217, 3500 Hasselt (Ha.gv)

Boskartering 1990



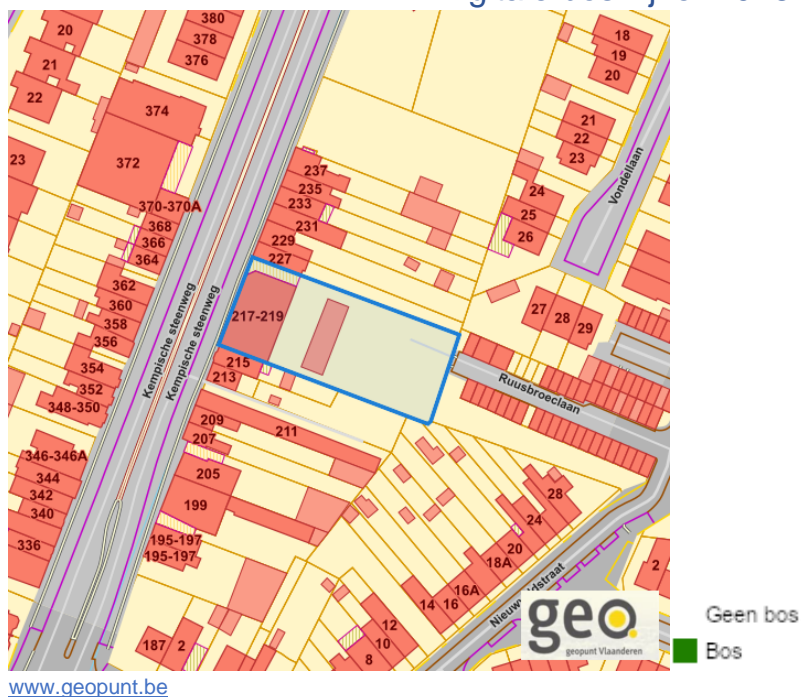
Digitale boswijzer 2021



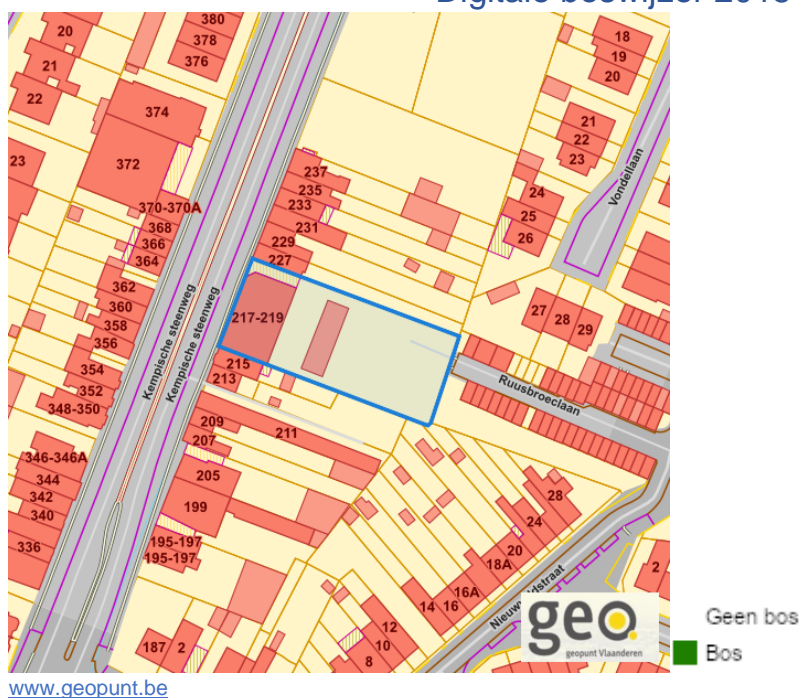
Dossier: 23-00-4092/002

Kempische Steenweg 217, 3500 Hasselt (Ha.gv)

Digitale boswijzer 2018



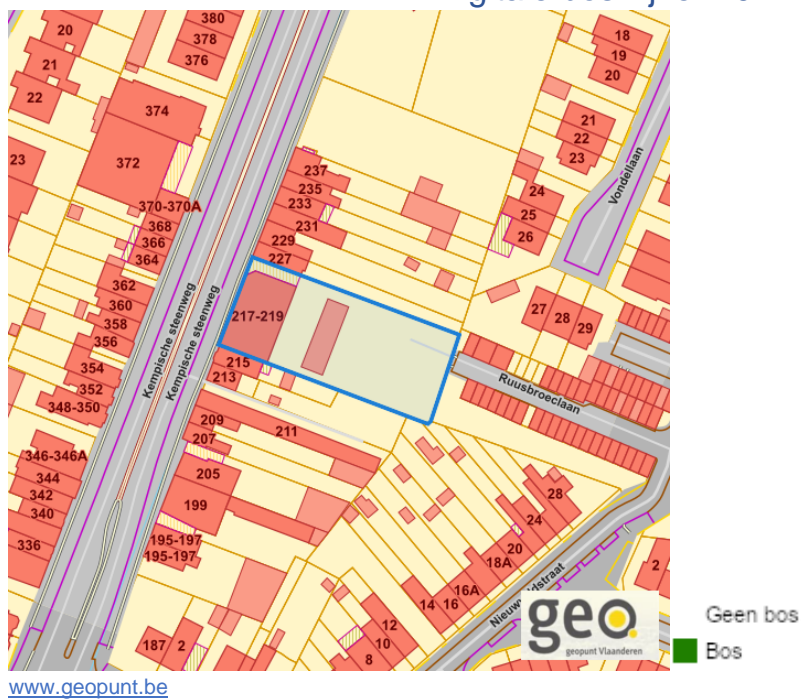
Digitale boswijzer 2015



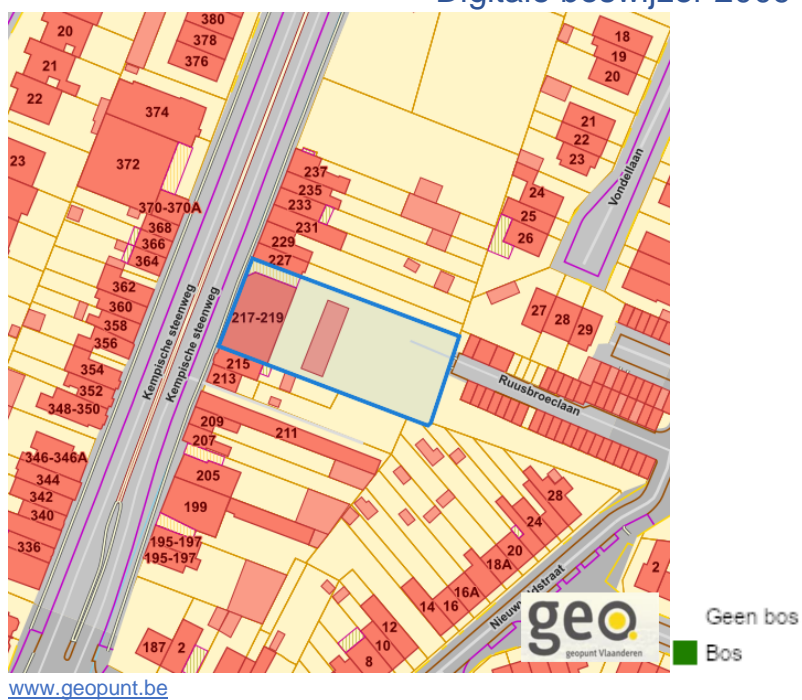
Dossier: 23-00-4092/002

Kempische Steenweg 217, 3500 Hasselt (Ha.gv)

Digitale boswijzer 2012



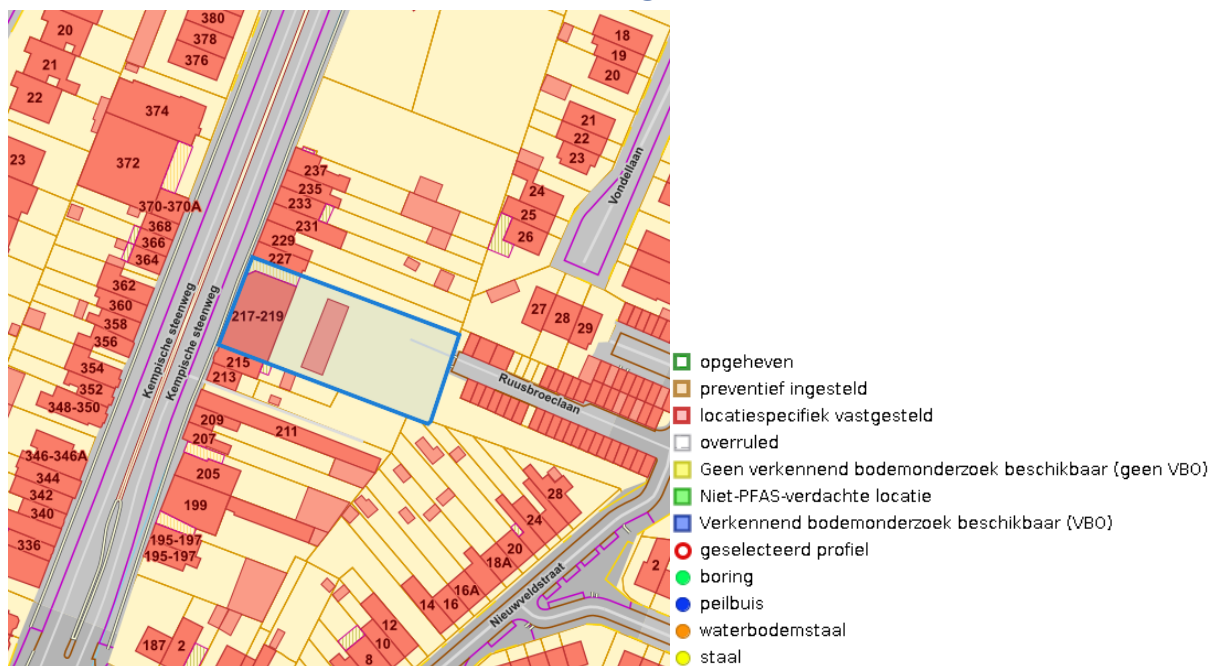
Digitale boswijzer 2009



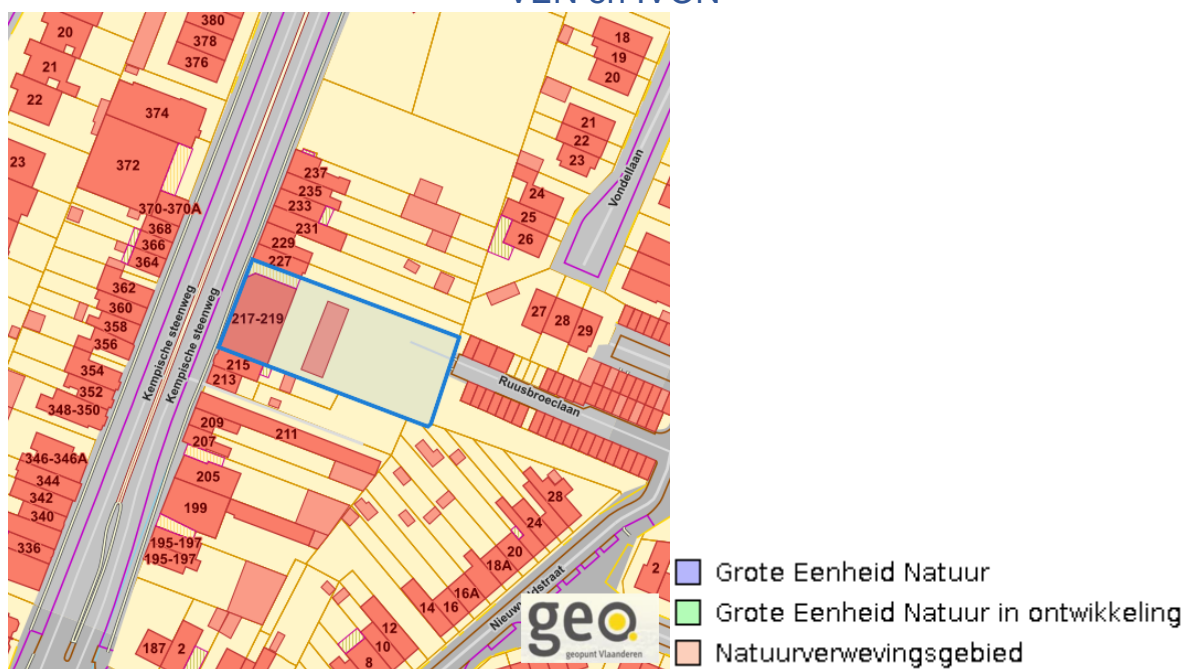
Dossier: 23-00-4092/002

Kempische Steenweg 217, 3500 Hasselt (Ha.gv)

PFAS



VEN en IVON



www.geopunt.be

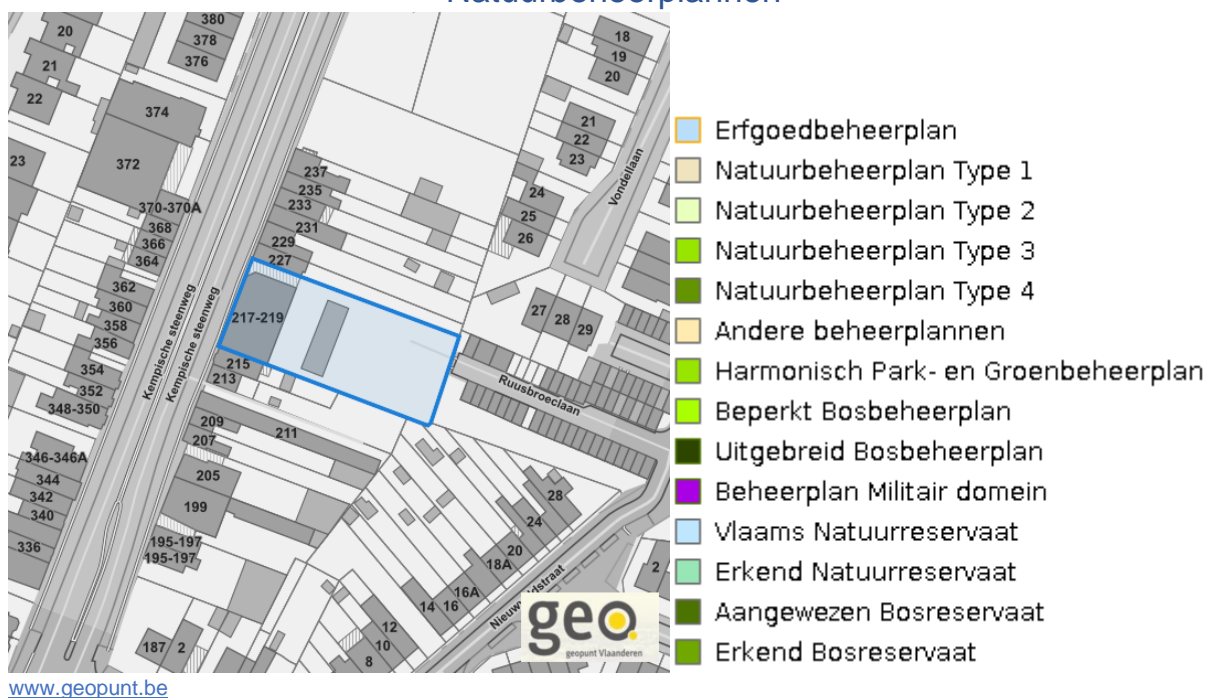
Dossier: 23-00-4092/002

Kempische Steenweg 217, 3500 Hasselt (Ha.gv)

Jachtterreinen



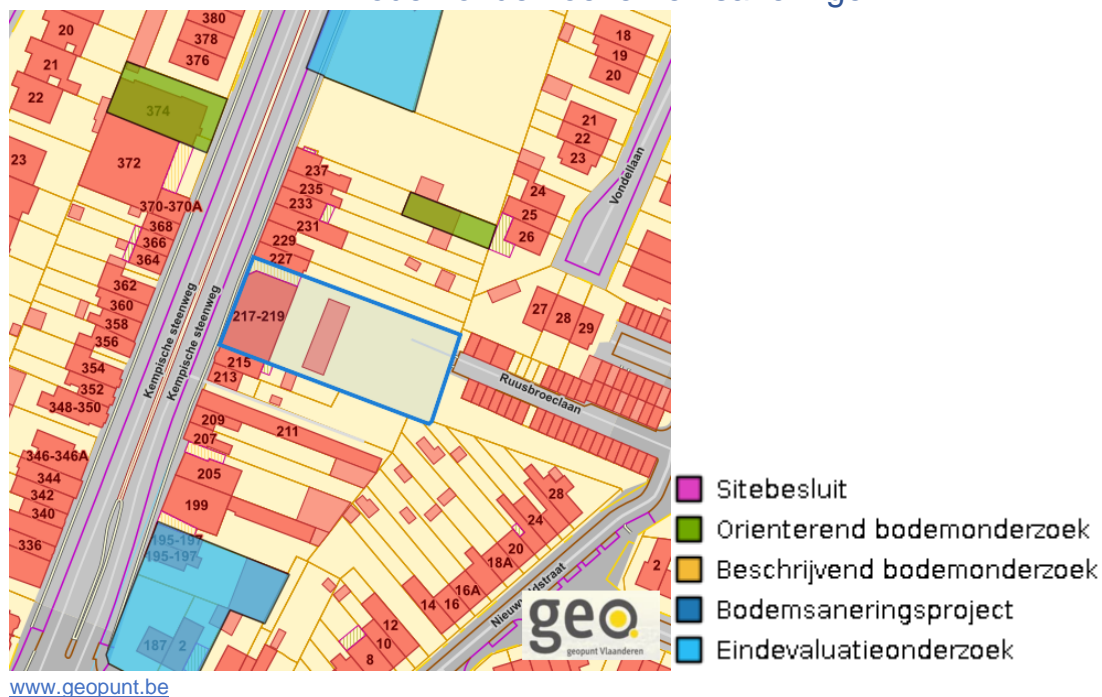
Natuurbeheerplannen



Dossier: 23-00-4092/002

Kempische Steenweg 217, 3500 Hasselt (Ha.gv)

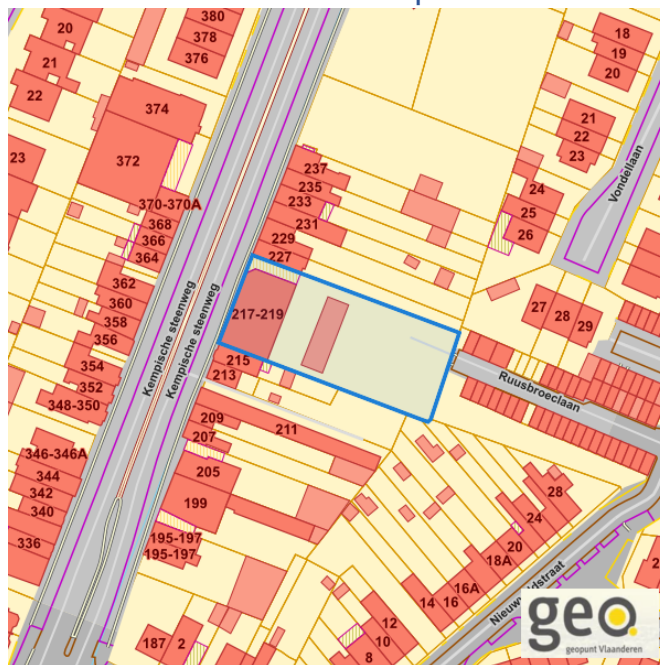
Bodemonderzoeken en saneringen



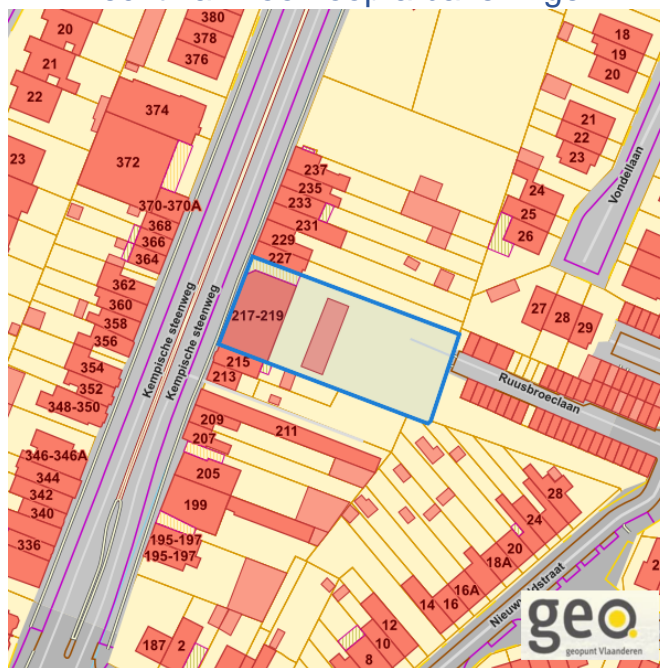
Dossier: 23-00-4092/002

Recht van voorkoop

Vlaams voorkooprecht

www.geopunt.be

Recht van voorkoop afbakening

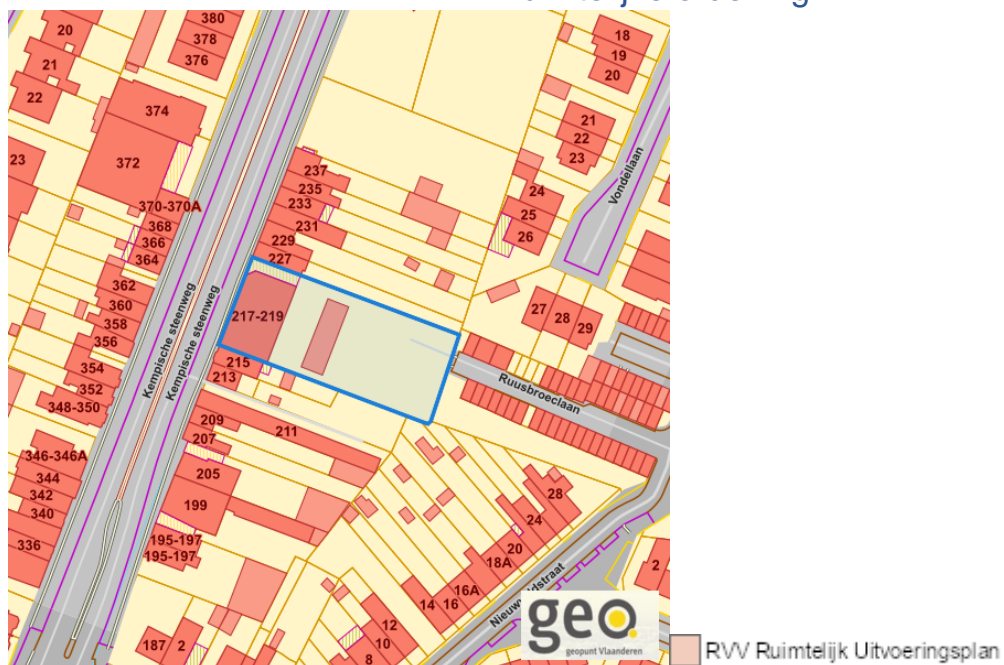
www.geopunt.be

Dossier: 23-00-4092/002

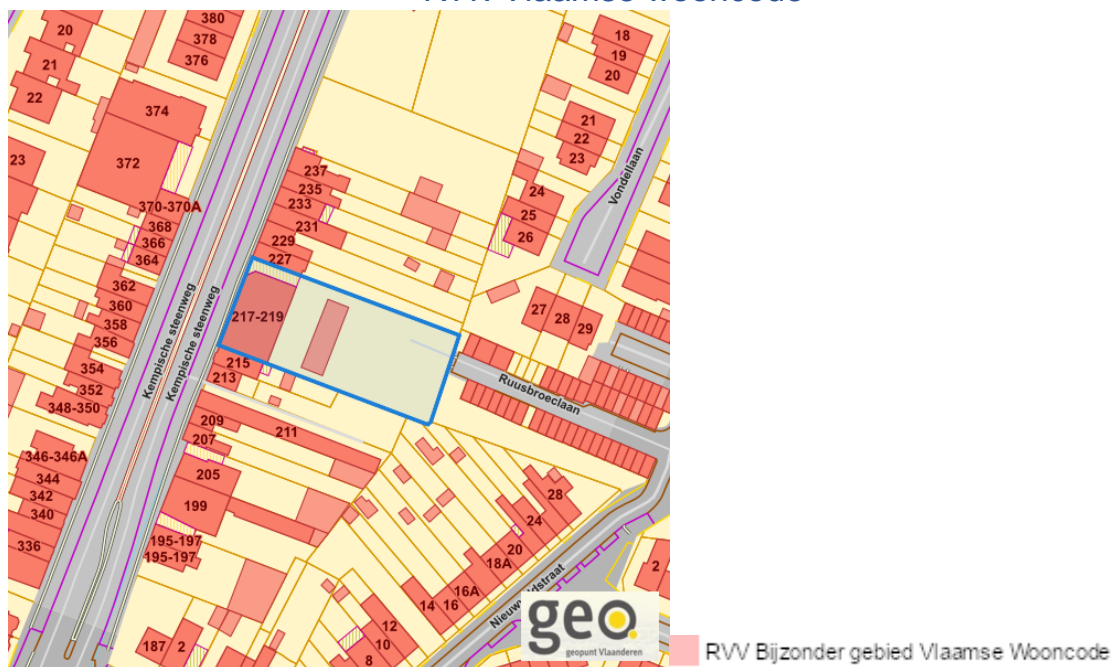
Detailkaarten recht van voorkoop

Detailkaarten recht van voorkoop pagina 1

Rvv: Ruimtelijke ordening

www.geopunt.be

Rvv: Vlaamse wooncode

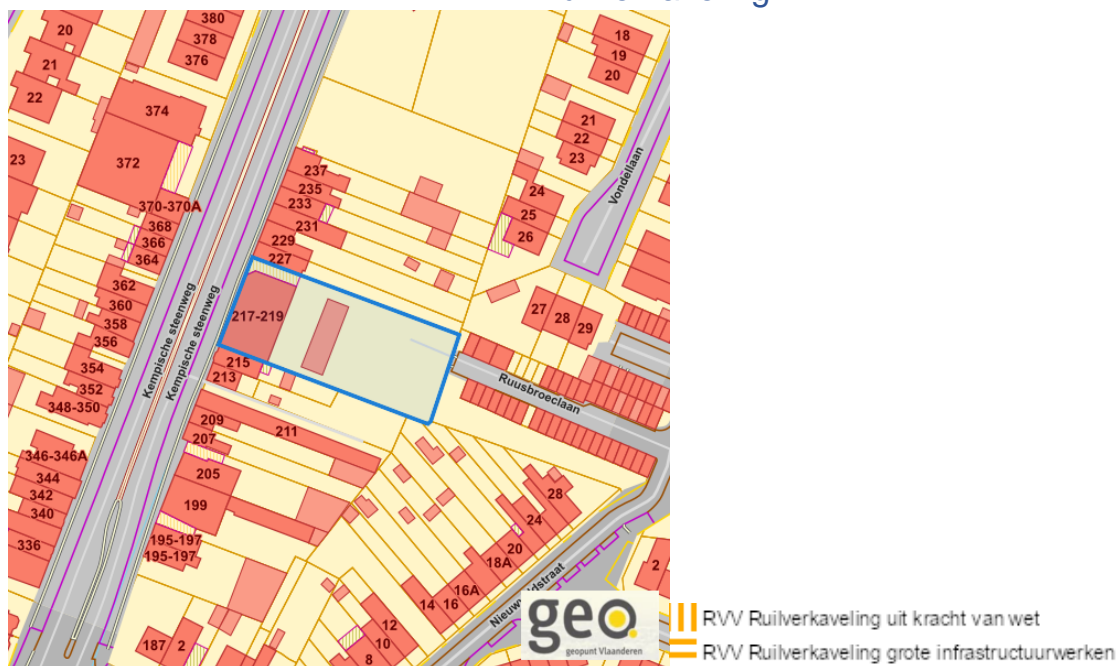
www.geopunt.be

Dossier: 23-00-4092/002

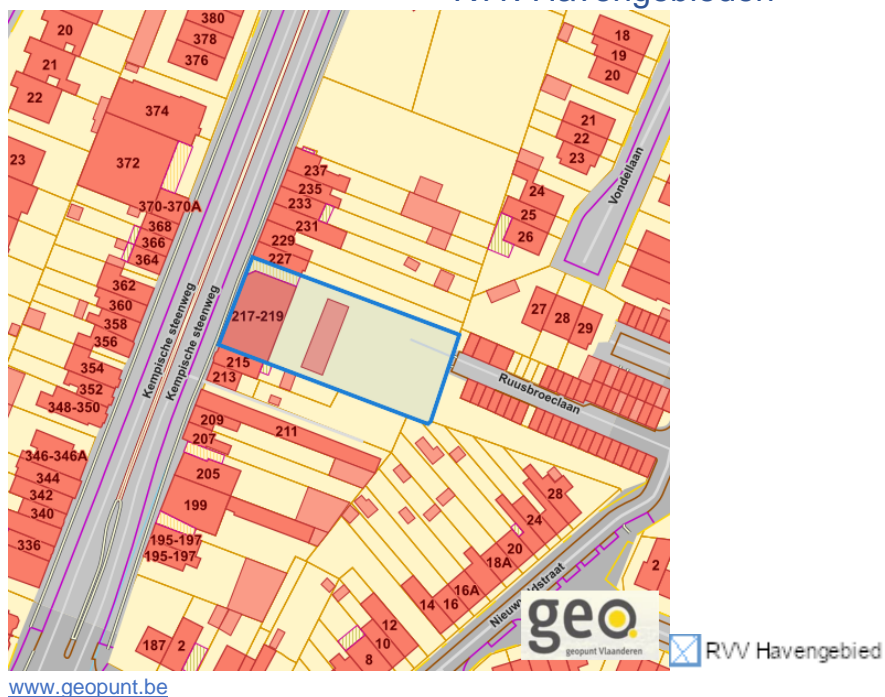
Kempische Steenweg 217, 3500 Hasselt (Ha.gv)

Detailkaarten recht van voorkoop pagina 2

Rvv: Ruilverkaveling



Rvv: Havengebieden

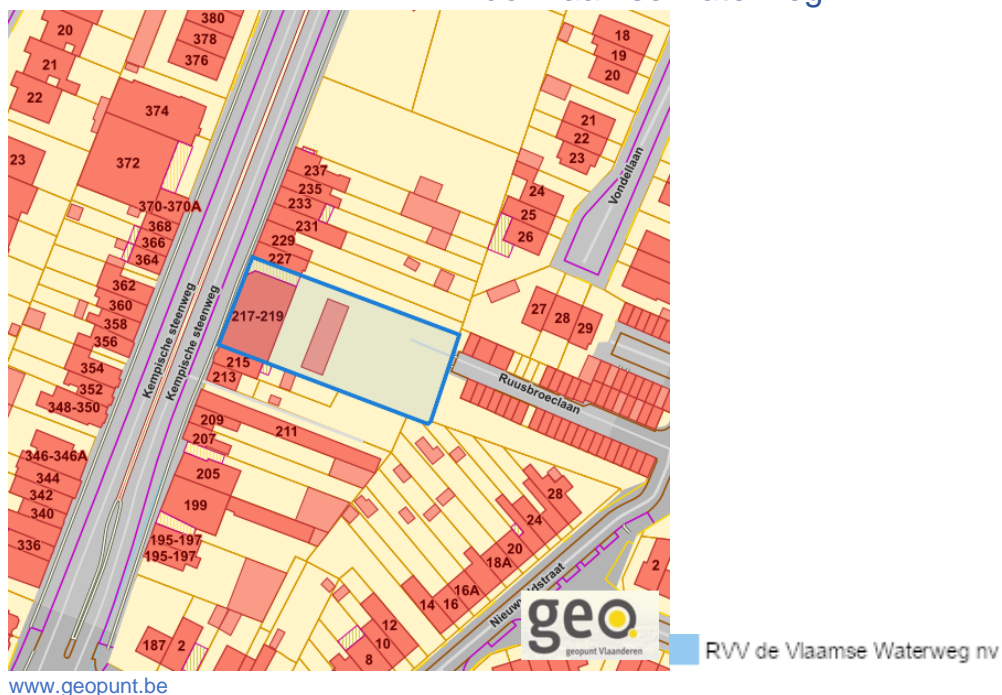


Dossier: 23-00-4092/002

Kempische Steenweg 217, 3500 Hasselt (Ha.gv)

Detailkaarten recht van voorkoop pagina 3

Rvv: de Vlaamse waterweg



Rvv: Complexe Projecten

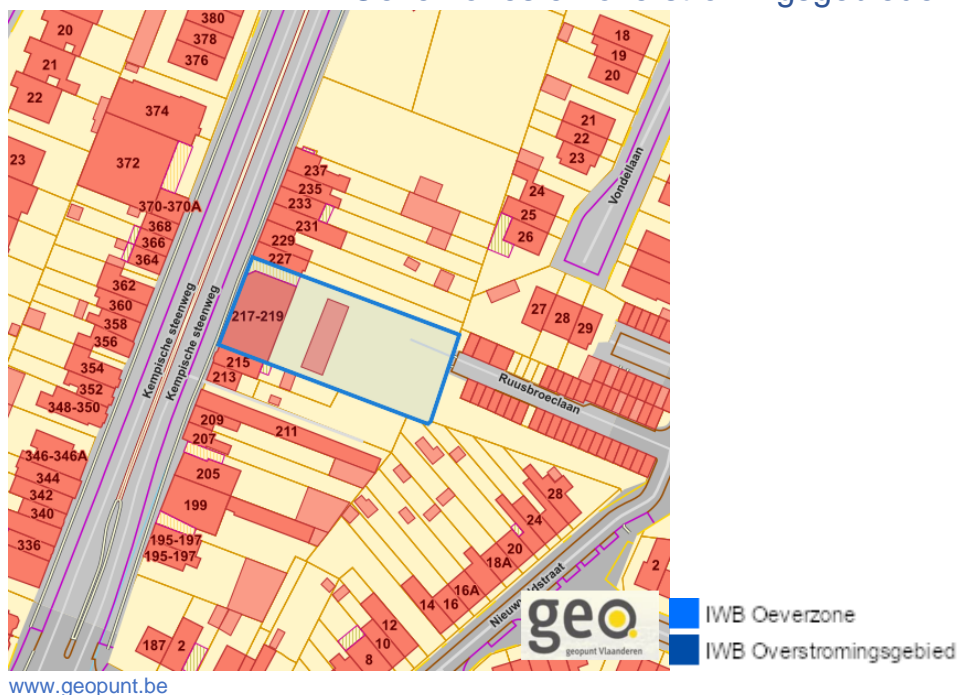


Dossier: 23-00-4092/002

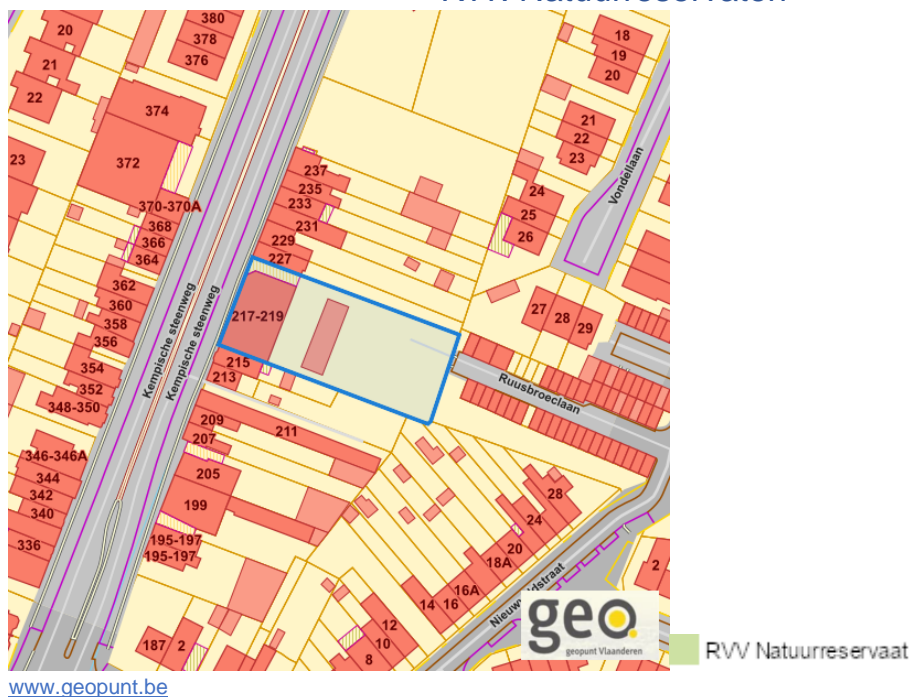
Kempische Steenweg 217, 3500 Hasselt (Ha.gv)

Detailkaarten recht van voorkoop pagina 4

Rvw: Oeverzones en overstromingsgebieden



Rvw: Natuureservaten

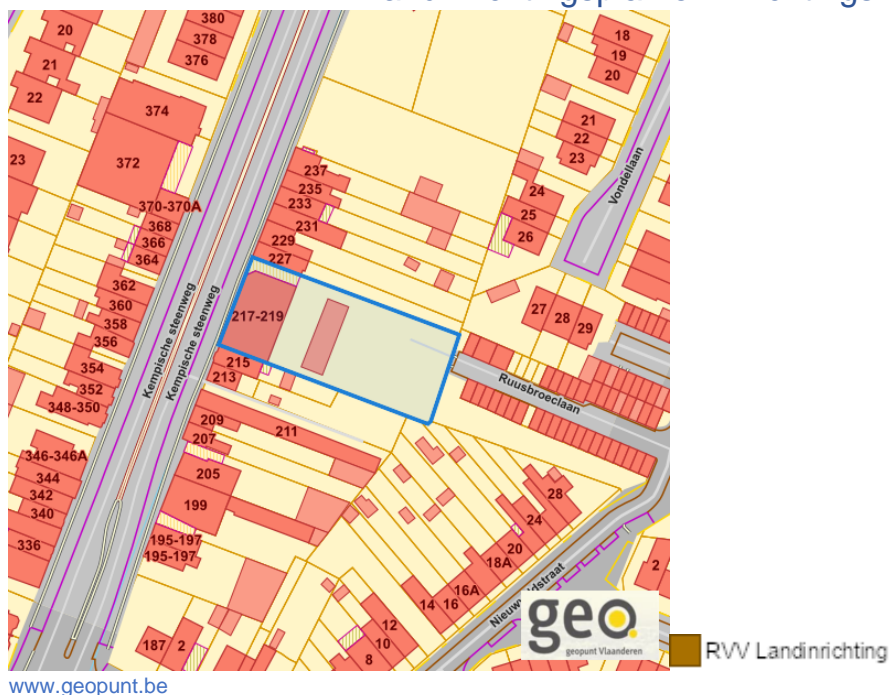


Dossier: 23-00-4092/002

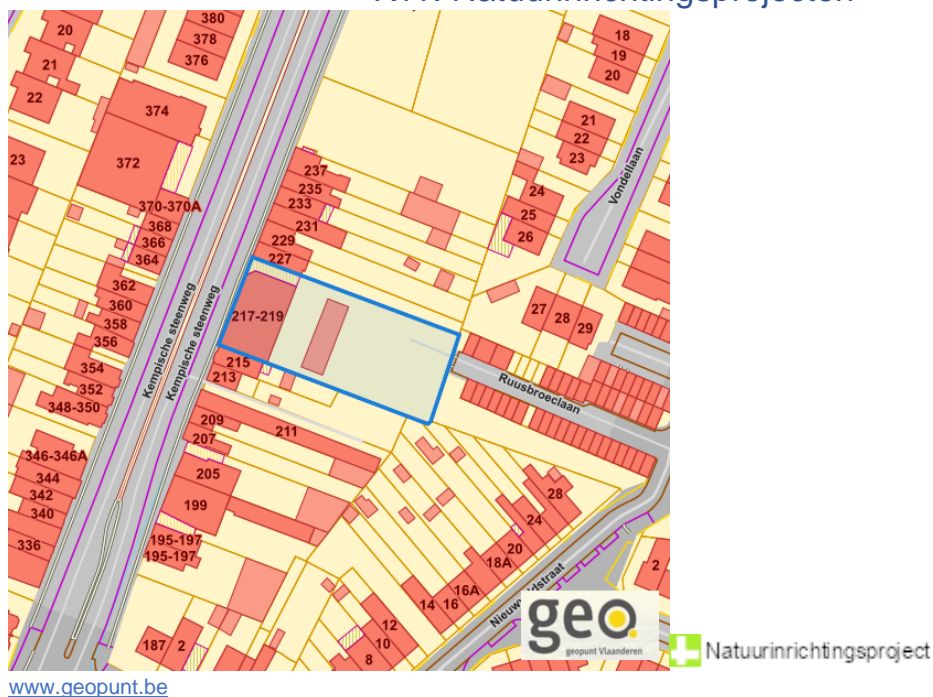
Kempische Steenweg 217, 3500 Hasselt (Ha.gv)

Detailkaarten recht van voorkoop pagina 5

Rvv: Landinrichtingsplan en inrichtingsnota



Rvv: Natuurinrichtingsprojecten

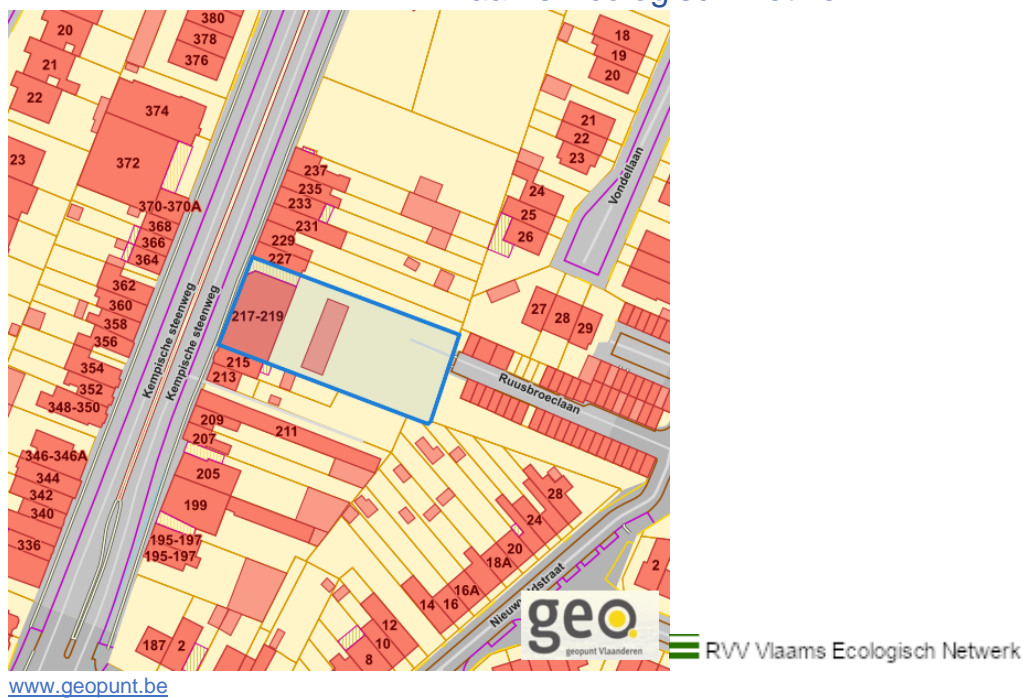


Dossier: 23-00-4092/002

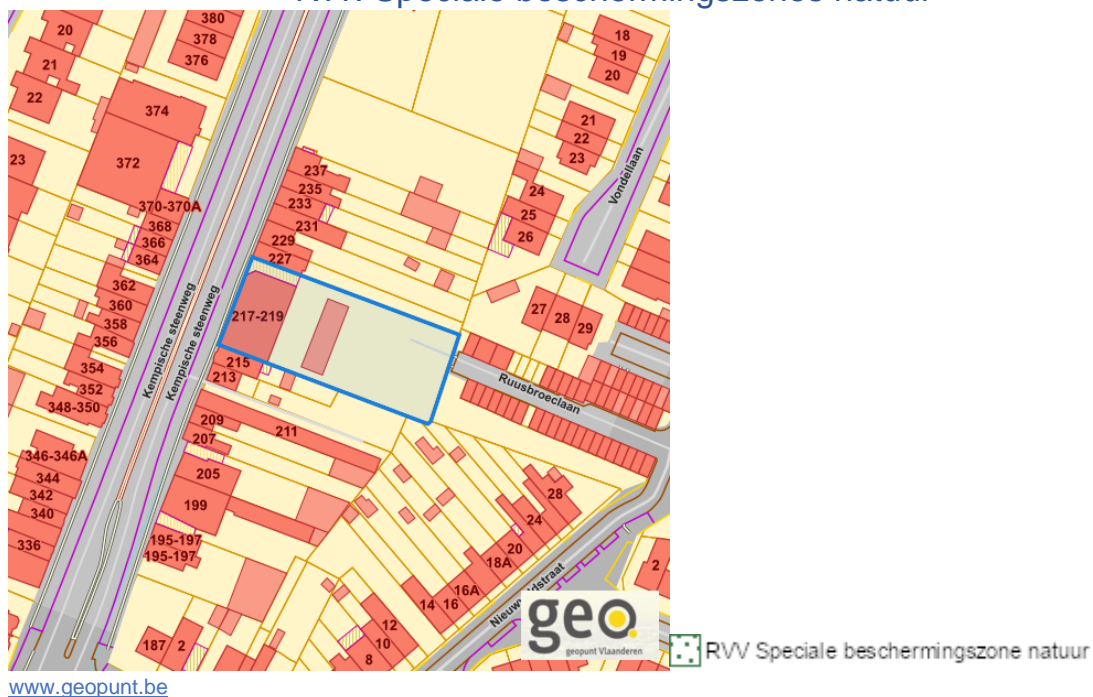
Kempische Steenweg 217, 3500 Hasselt (Ha.gv)

Detailkaarten recht van voorkoop pagina 6

Rvv: Vlaams Ecologisch Network

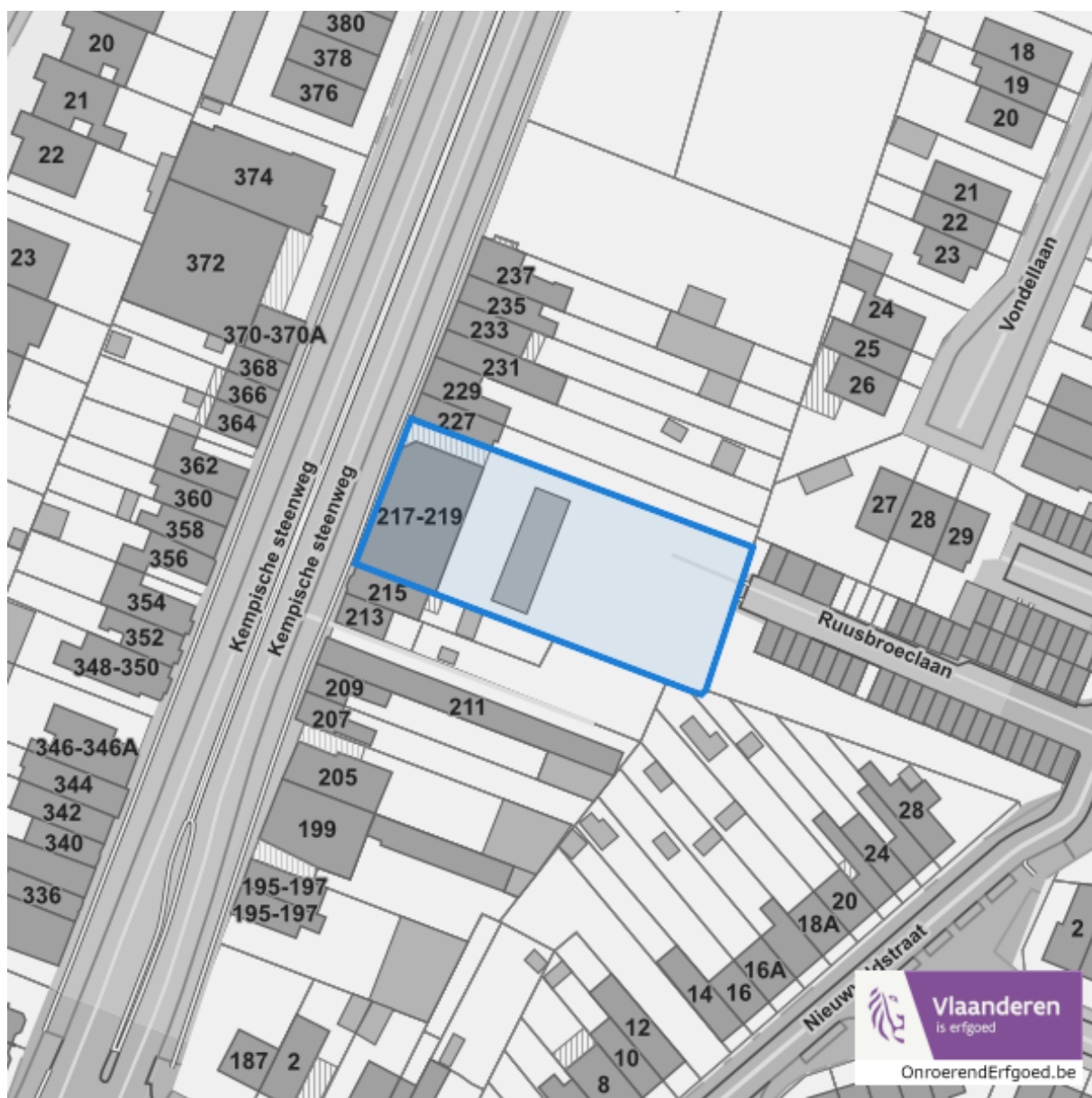


Rvv: Speciale beschermingszones natuur



Dossier: 23-00-4092/002

Beschermd onroerend erfgoed

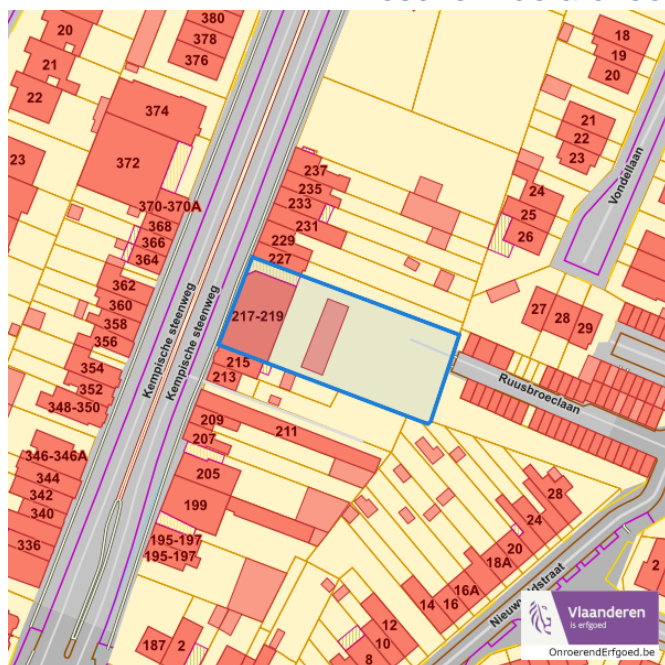


Dossier: 23-00-4092/002

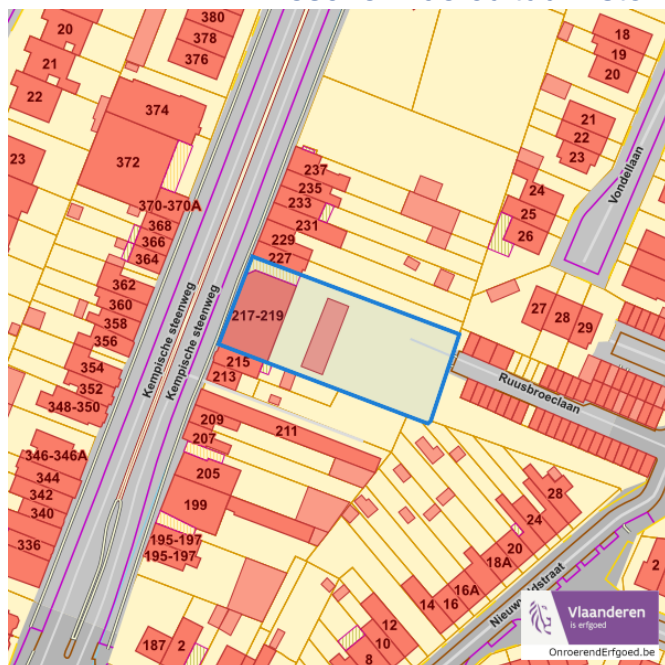
Detailkaarten beschermd onroerend erfgoed

Detailkaarten beschermd onroerend erfgoed pagina 1

Beschermd archeologische sites



Beschermd cultuurhistorische landschappen

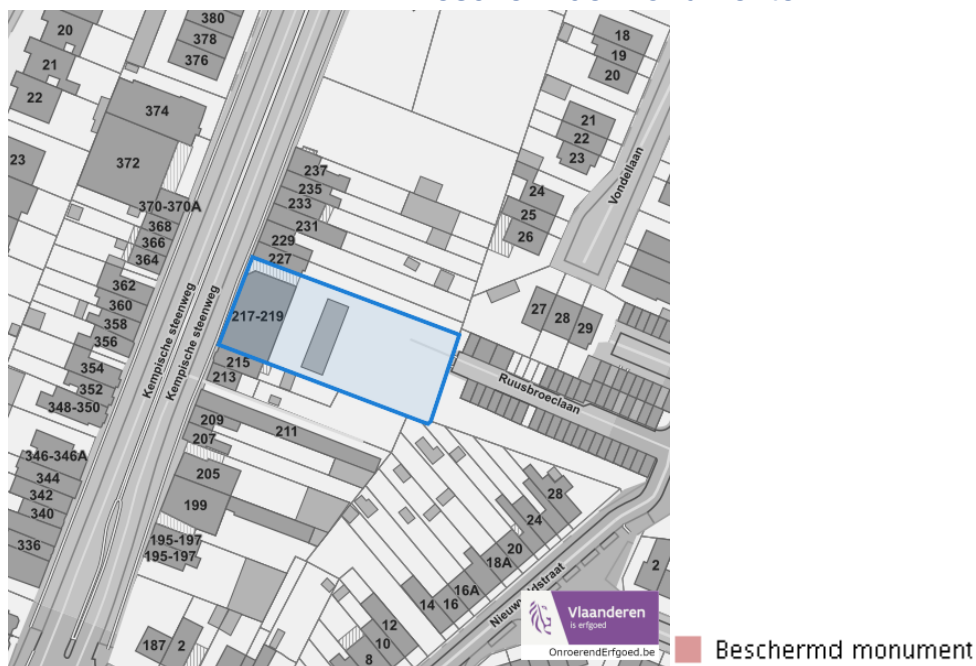


Dossier: 23-00-4092/002

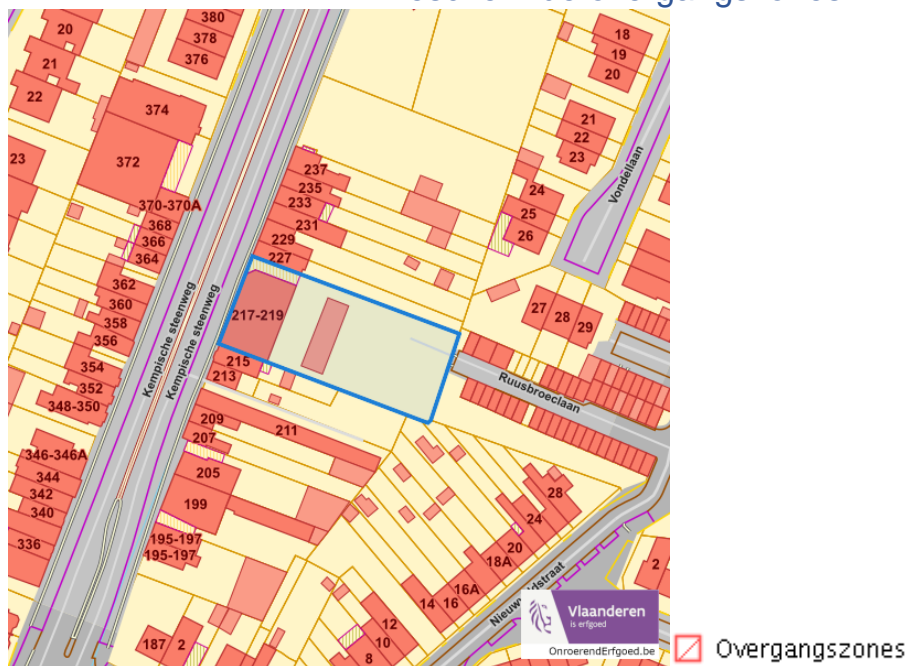
Kempische Steenweg 217, 3500 Hasselt (Ha.gv)

Detailkaarten beschermd onroerend erfgoed pagina 2

Beschermd monumenten



Beschermd overgangszones

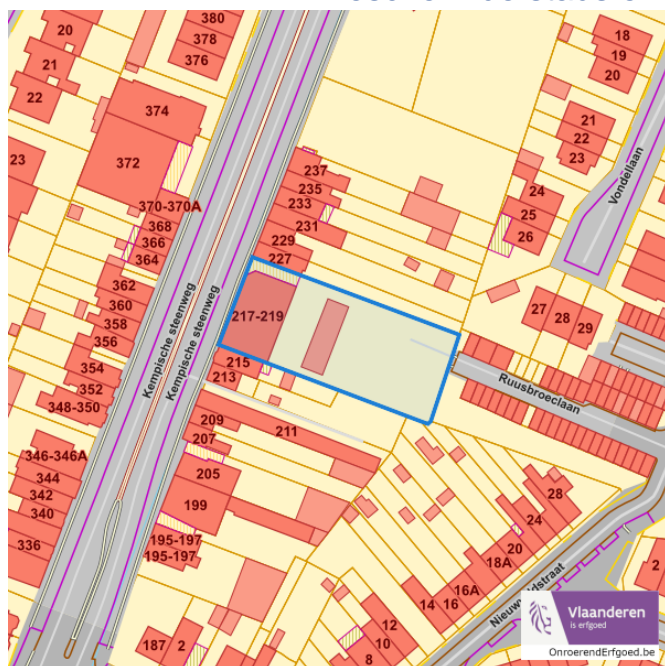



Dossier: 23-00-4092/002

Kempische Steenweg 217, 3500 Hasselt (Ha.gv)

Detailkaarten beschermd onroerend erfgoed pagina 3

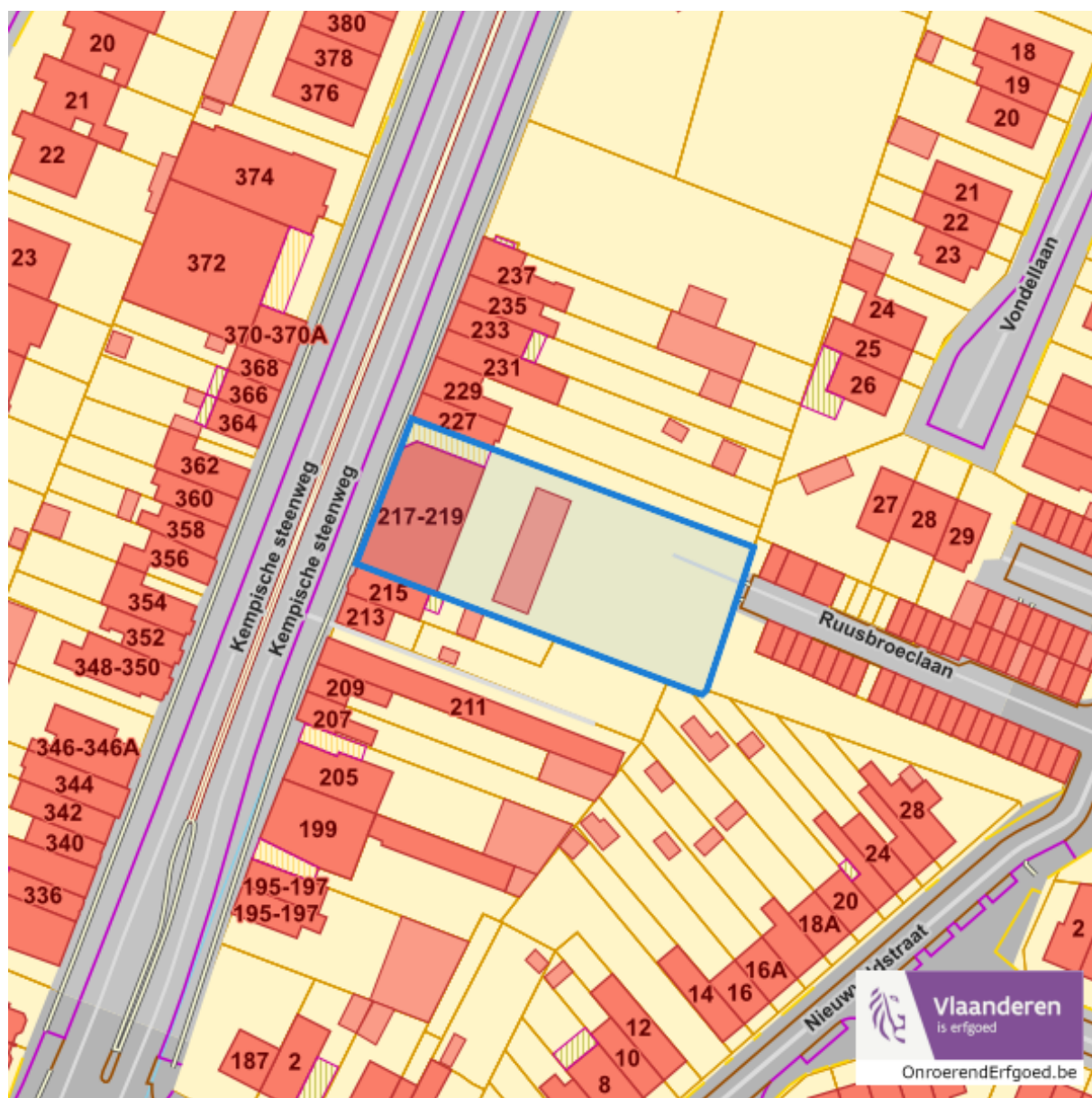
Beschermd stads en dorpsgezichten



 Beschermd stads- en dorpsgezicht

Dossier: 23-00-4092/002

Vastgestelde inventarissen

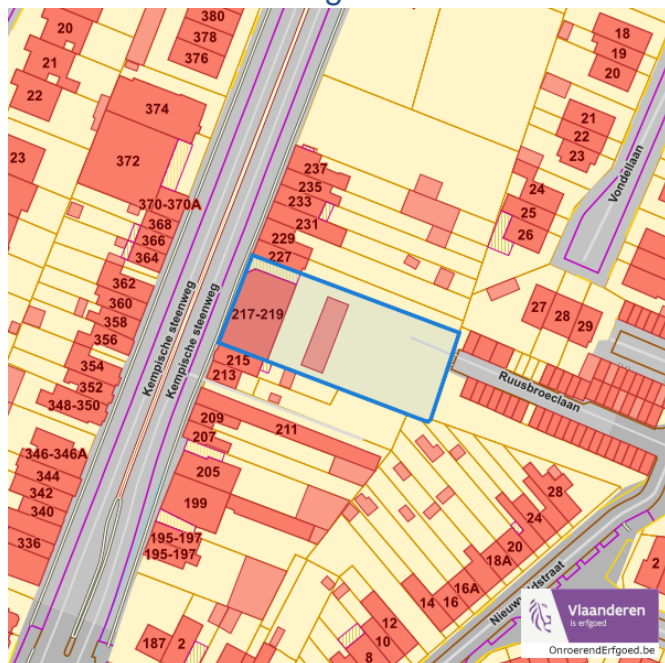


Dossier: 23-00-4092/002

Detailkaarten vastgestelde inventarissen

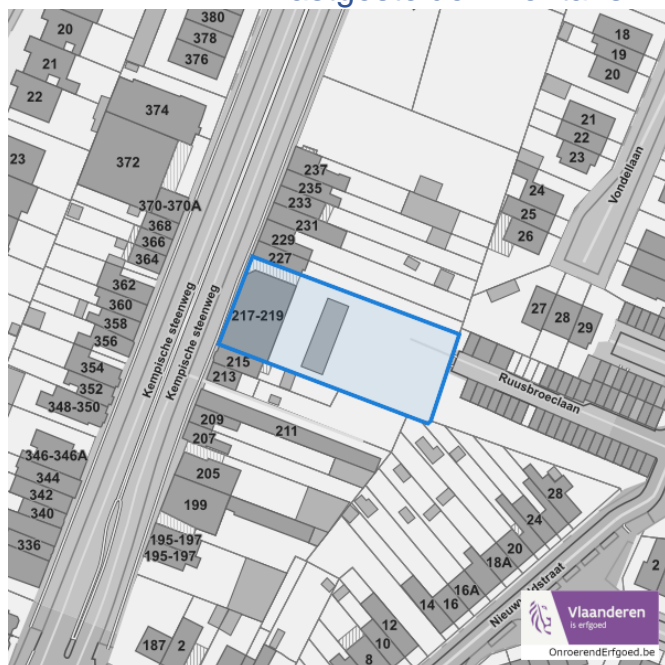
Detailkaarten vastgestelde inventaris pagina 1

Vastgestelde inventaris: Archeologische zones



Vastgestelde afgebakende archeologische zone

Vastgestelde inventaris: Bouwkundig erfgoed



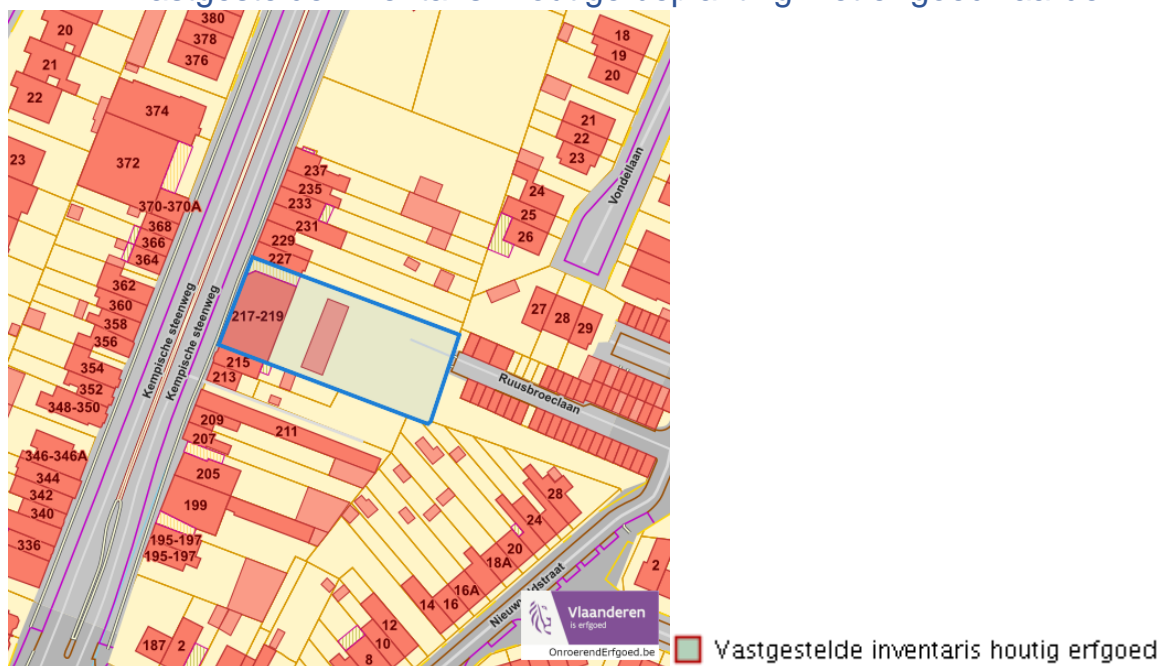
Item uit de vastgestelde inventaris bouwkundig erfgoed

Dossier: 23-00-4092/002

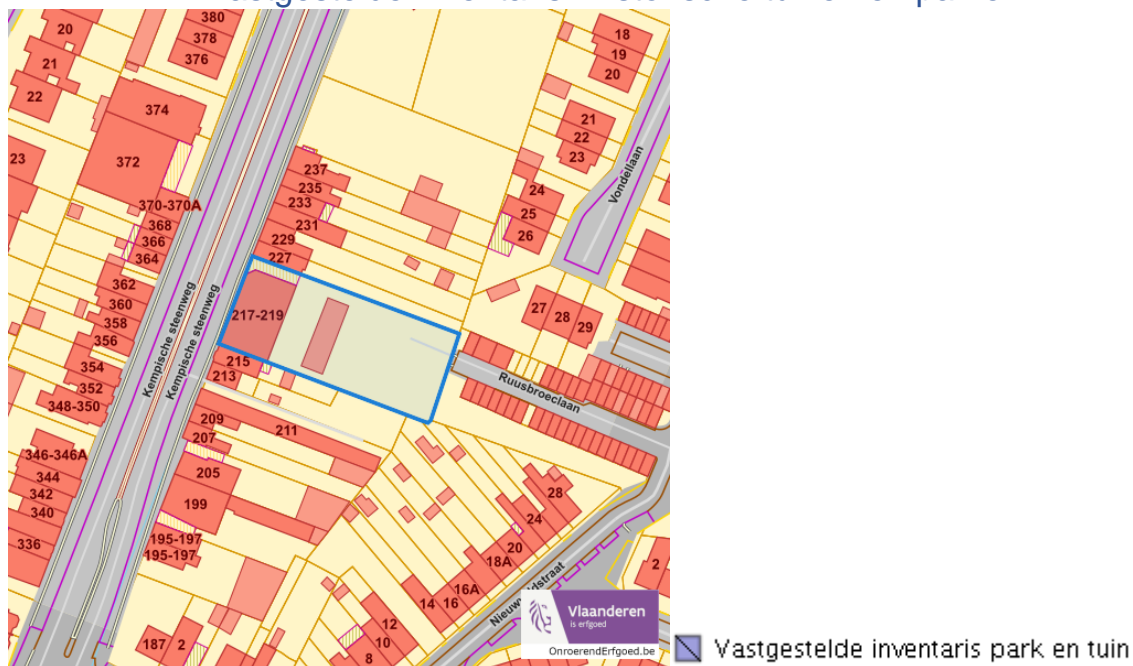
Kempische Steenweg 217, 3500 Hasselt (Ha.gv)

Detailkaarten vastgestelde inventaris pagina 2

Vastgestelde inventaris: Houtige beplanting met erfgoedwaarde



Vastgestelde inventaris: Historische tuinen en parken

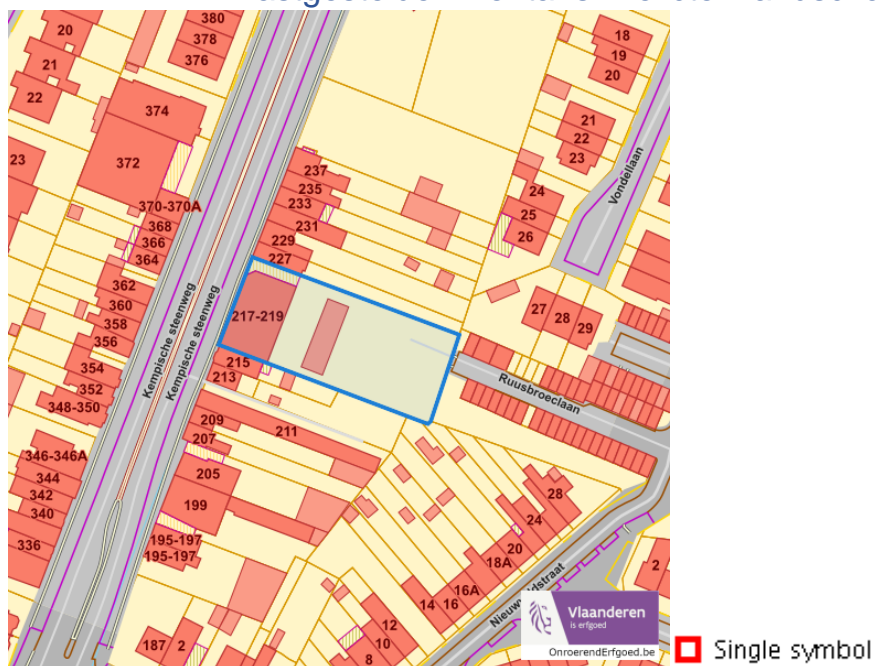


Dossier: 23-00-4092/002

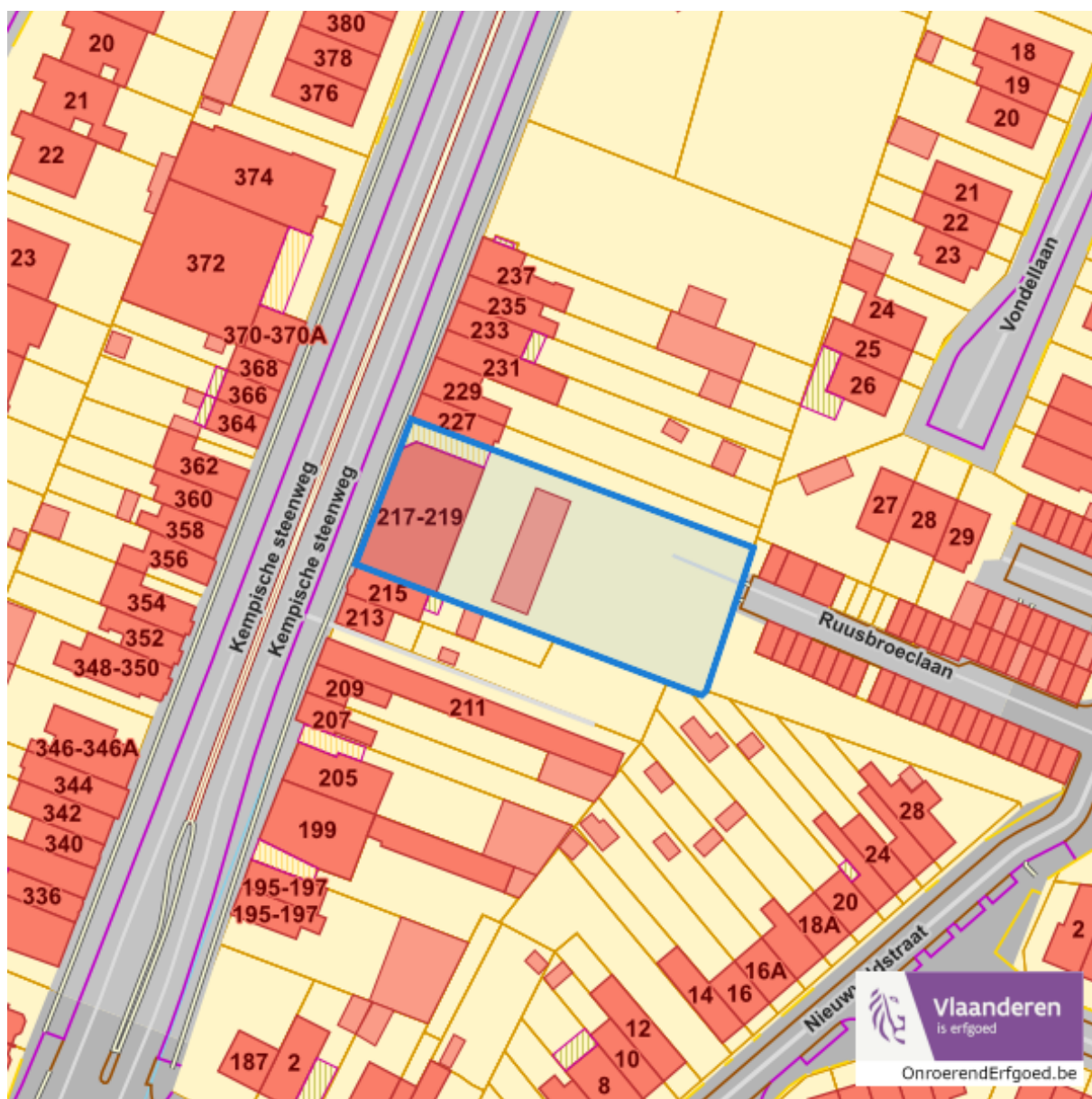
Kempische Steenweg 217, 3500 Hasselt (Ha.gv)

Detailkaarten vastgestelde inventaris pagina 3

Vastgestelde inventaris: Relicten landschapsatlas



Dossier: 23-00-4092/002

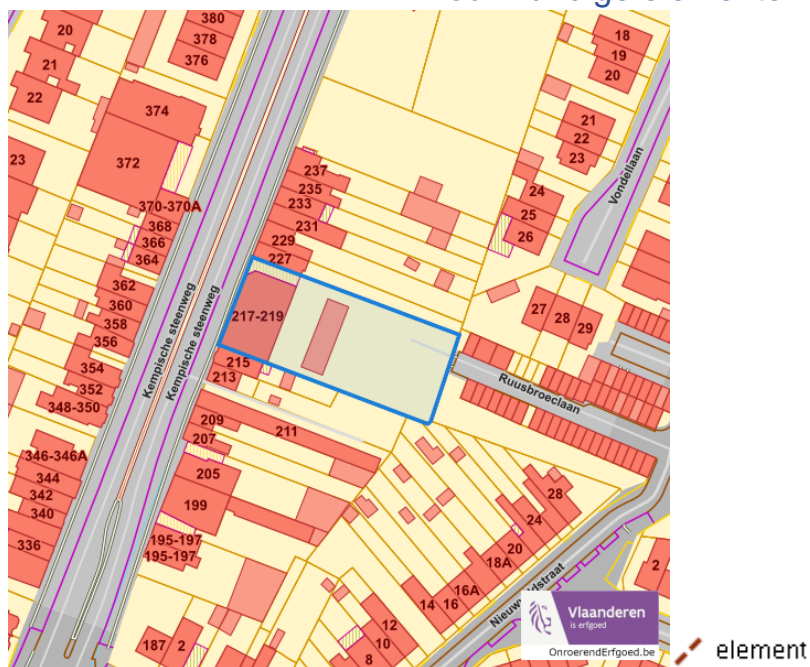
Wetenschappelijke inventarissen

Dossier: 23-00-4092/002

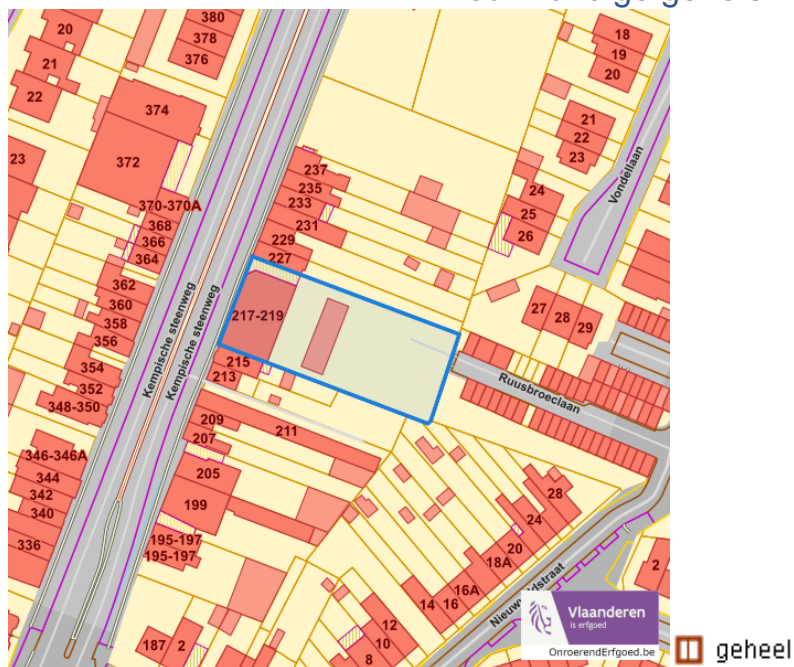
Detailkaarten wetenschappelijke inventarissen

Detailkaarten wetenschappelijke inventarissen pagina 1

Bouwkundige elementen



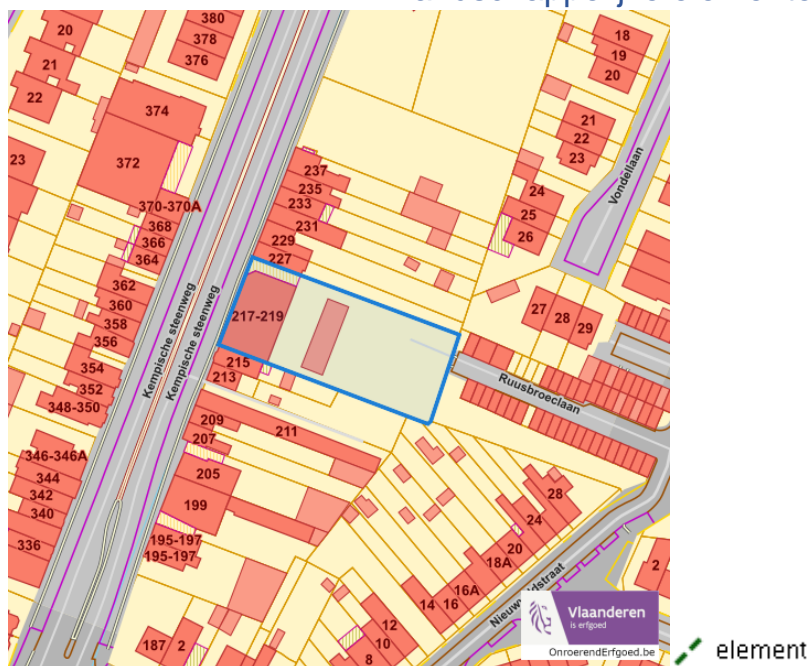
Bouwkundige gehelen



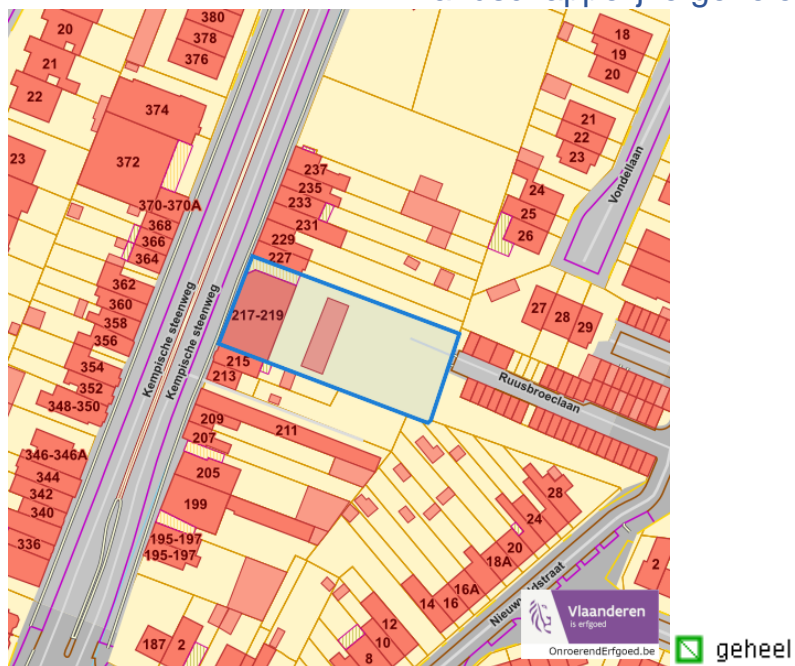
Kempische Steenweg 217, 3500 Hasselt (Ha.gv)

Detailkaarten wetenschappelijke inventarissen pagina 2

Landschappelijke elementen



Landschappelijke gehelen

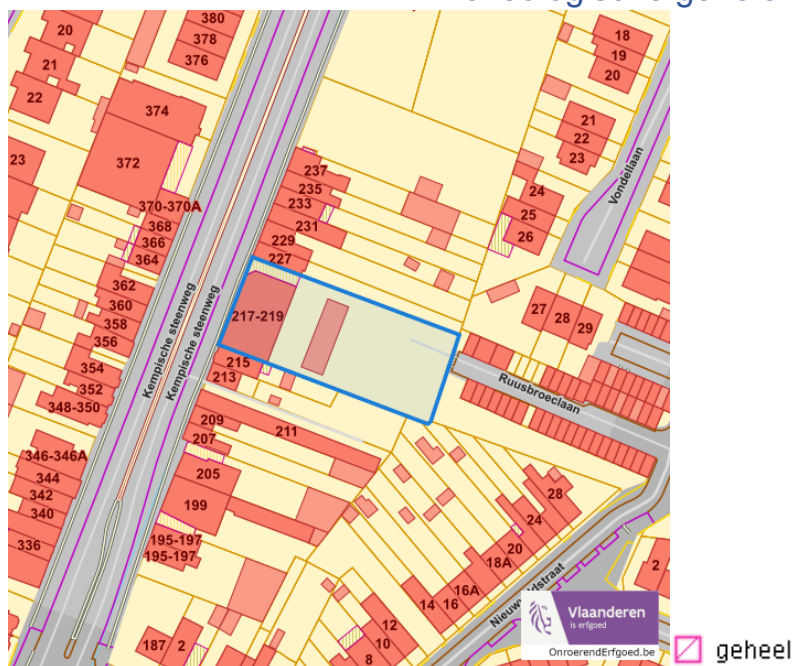


Dossier: 23-00-4092/002

Kempische Steenweg 217, 3500 Hasselt (Ha.gv)

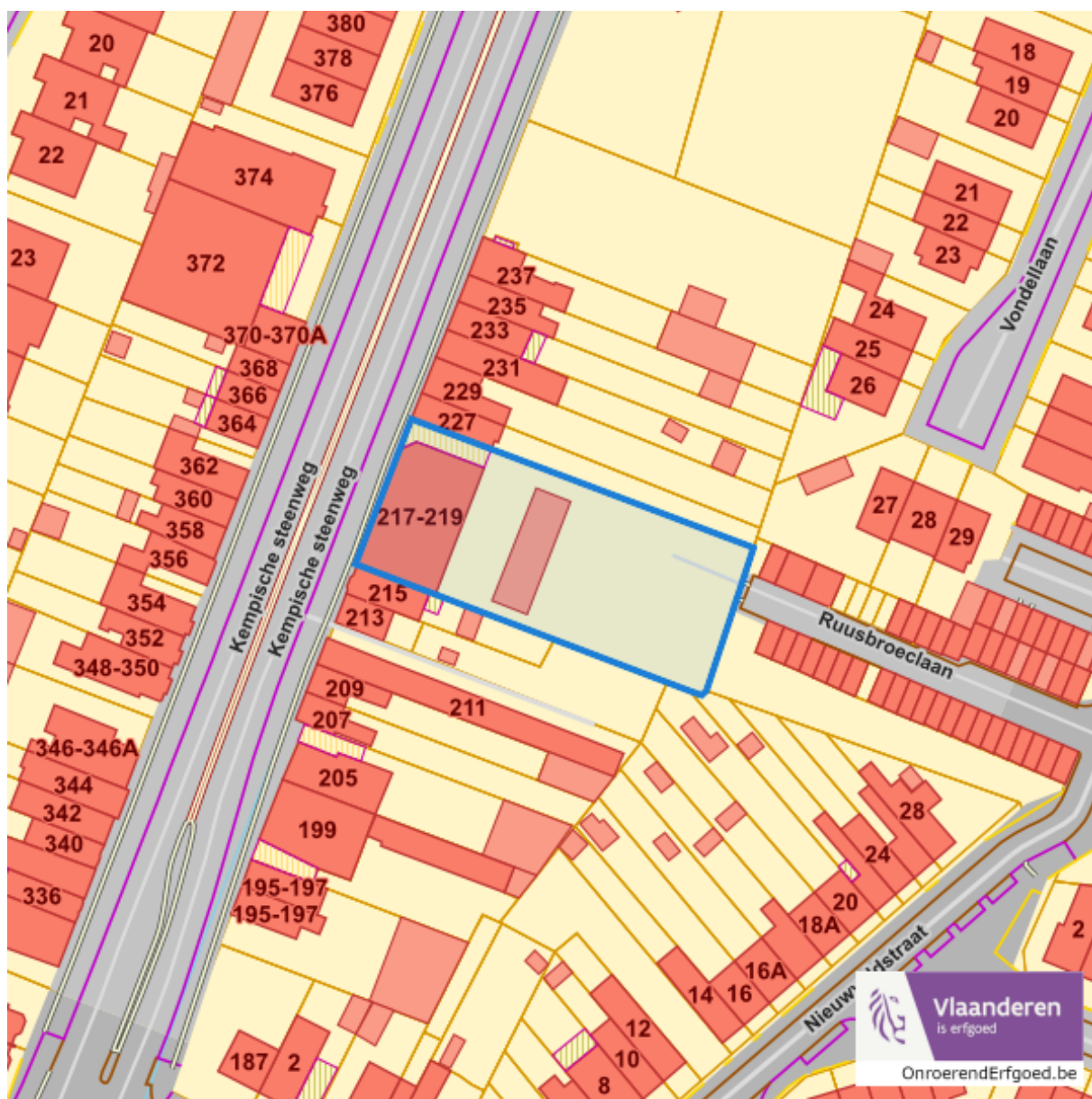
Detailkaarten wetenschappelijke inventarissen pagina 3

Archeologische gehelen



Dossier: 23-00-4092/002

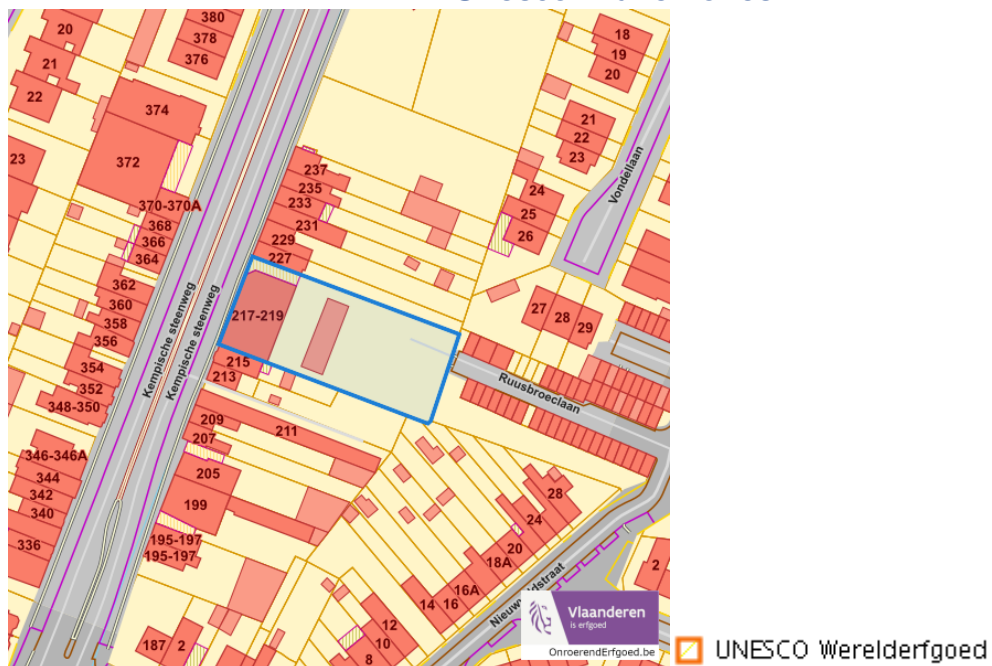
Unesco werelderfgoed



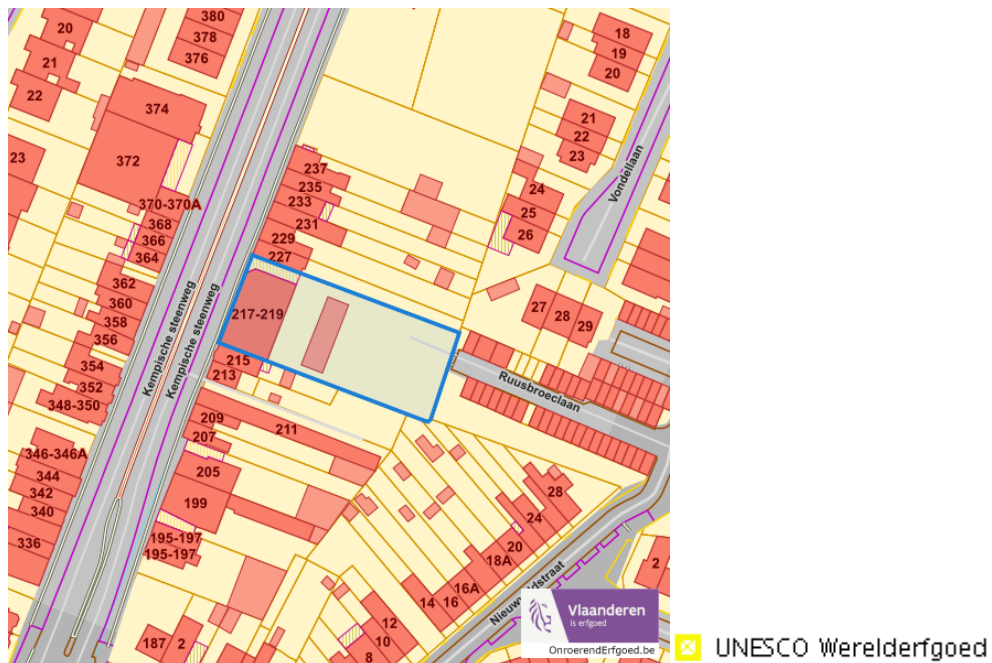
Dossier: 23-00-4092/002

Detailkaarten Unesco werelderfgoed

Unesco: Bufferzones



Unesco: Kernzones



Historische kaarten

Atlas der Buurtwegen (ca 1840)

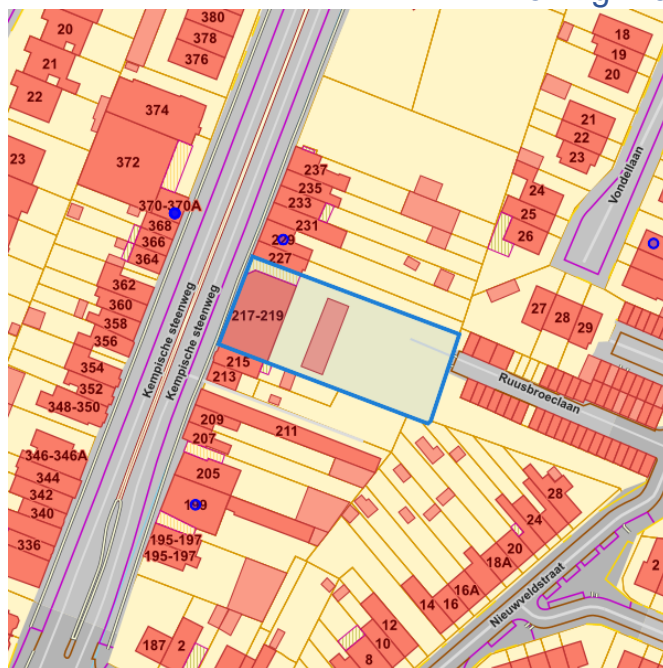


www.geopunt.be

Dossier: 23-00-4092/002

Wonen

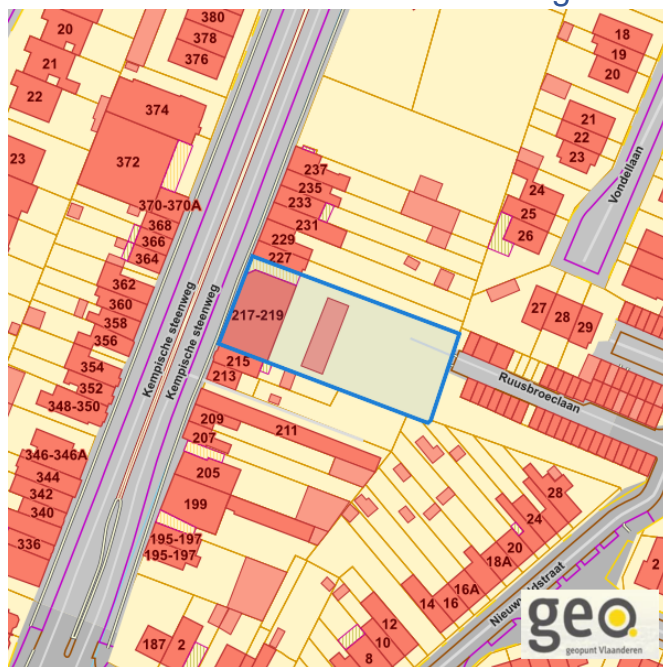
Woningkwaliteit



- Woningen met een conformiteitsattest
- Panden met een herstelvordering
- Vlaamse inventaris van ongeschikte en onbewoonbare woningen

www.geopunt.be

Conformiteitsattest gemeente beperkte duurtijd



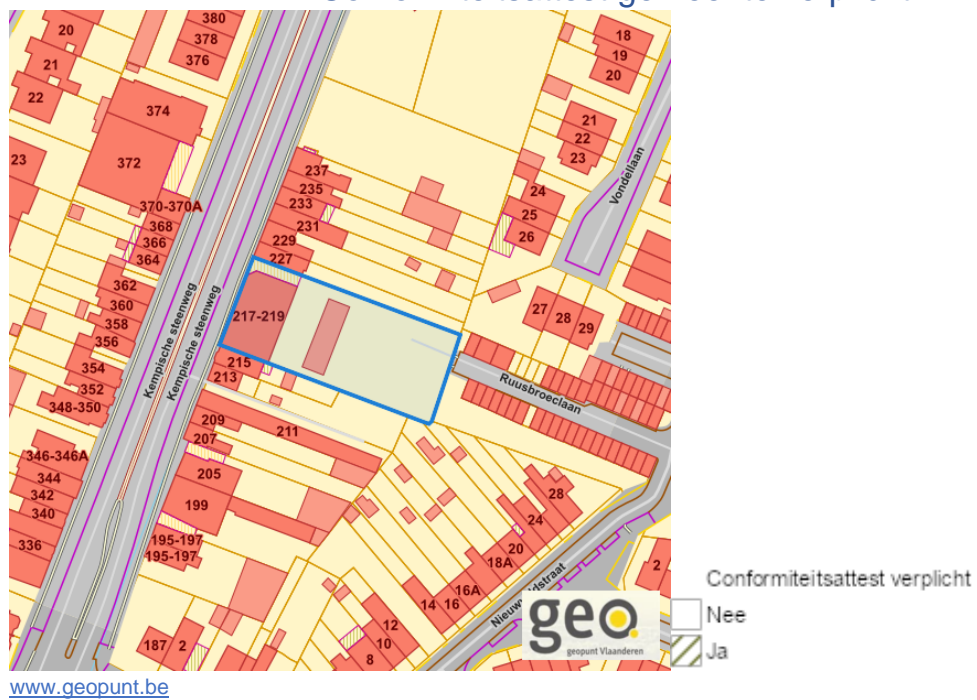
Conformiteitsattest beperkte duurtijd

- Nee
- Ja

www.geopunt.be

Kempische Steenweg 217, 3500 Hasselt (Ha.gv)

Conformiteitsattest gemeente verplicht



Dossier: 23-00-4092/002