











Legende

-  nagel
-  brandkraan
-  putdeksel
-  elektriciteitspaal
-  perceelsgrens
-  kadastrale grens
-  afsluiting
-  midden gracht
-  haag
-  bestaande bebouwing



PROCES - VERBAAL VAN OPMETING

LIGGING

Hoekstraat 1A+ 9260 Wichelen

KADASTER

Schellebelle 3de Afdeling Sectie A Nr. 843/C

OPGEMETEN EN IN PLAN GEBRACHT DOOR

De Seranno Landmeters BV  
Poortendriesstraat 5 - 9340 Lede

www.deserannolandmeters.be

Naar waarheid opgemaakt te Lede, op 07/06/2024

Sarah De Seranno  
0478/62.66.67

Landmeter  
Beëdigd voor de rechtbank van Eerste Aanleg te Brugge  
LAN 091408

verzekering ALLIANZ ZCN400066453 **DE SERANNO**  
LANDMETERS

GEBASEERD OP

- Atlas der Buurtwegen
- Atlas der Waterlopen
- Goedgekeurde verkaveling OMV 2024011107 (dd19/04/2024)
- Gemeentelijk rooiplan Tramstraat/Hoekstraat (dd01/04/1959)
- Wettelijke vermoedens

INFORMATIE BETREFFENDE HET PERCEEL

LOT 1 - 425,03m<sup>2</sup>

LOT 2 - 267,49m<sup>2</sup>

LOT 3 - 382,48m<sup>2</sup>

Coördinatenlijst (Lambert 72)

NR	X	Y	Omschrijving
1	119527.012	188666.132	niet gematerialiseerd
2	119532.285	188658.403	niet gematerialiseerd
3	119535.785	188653.274	niet gematerialiseerd
4	119541.121	188645.454	niet gematerialiseerd
5	119515.617	188613.072	feno (nieuw)
6	119508.514	188618.474	feno (nieuw)
7	119503.802	188622.056	feno (nieuw)
8	119496.703	188627.455	niet gematerialiseerd

Beschrijving van de grenzen

- 1-4 volgens rooilijn
- 4-5 buitenzijde private afsluiting perceel 804f
- 5-8 nieuwe grens volgens verkaveling OMV 2024011107
- 1-8 buitenzijde private afsluiting perceel 798v

Opmerking

Hoekpunten en grenzen niet gematerialiseerd tenzij anders vermeld.

PLANREFERENTIE KADASTER 42018-10288

PLANNUMMER 2023/030

SCHAAL 1/250