

DC à la carte




Mgr. Cardijnlaan 8, 1933 Sterrebeek
23082D0004/00G000

Locatie
Omgeving
Kadaster
Gewestplan
Water
Natuur
Recht van voorkoop
Beschermd onroerend erfgoed
Vastgestelde inventarissen
Wetenschappelijke inventarissen
Unesco werelderfgoed
Historische kaarten
Wonen

Dossier: 23-01-6281/001

Locatie



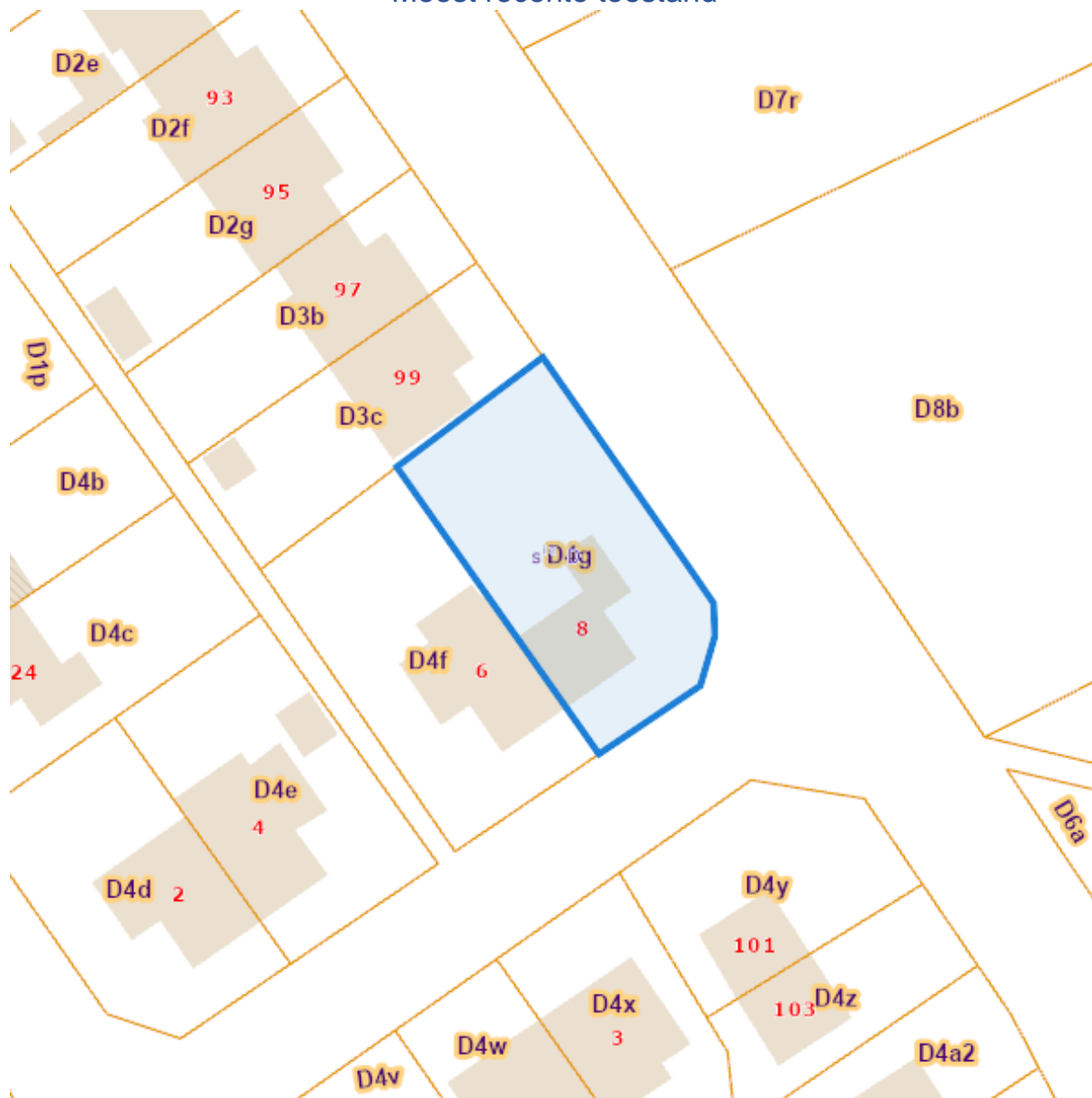
Dossier: 23-01-6281/001

Omgeving



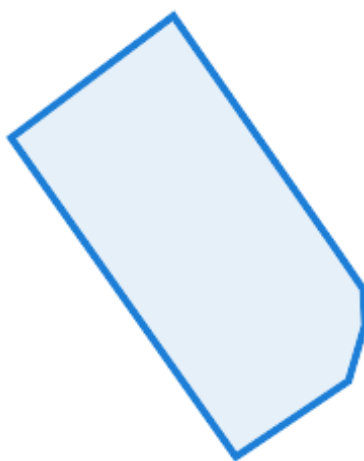
Kadaster

Meest recente toestand



eservices.minfin.fgov.be

Fiscale toestand



eservices.minfin.fgov.be

Dossier: 23-01-6281/001

Gewestplan



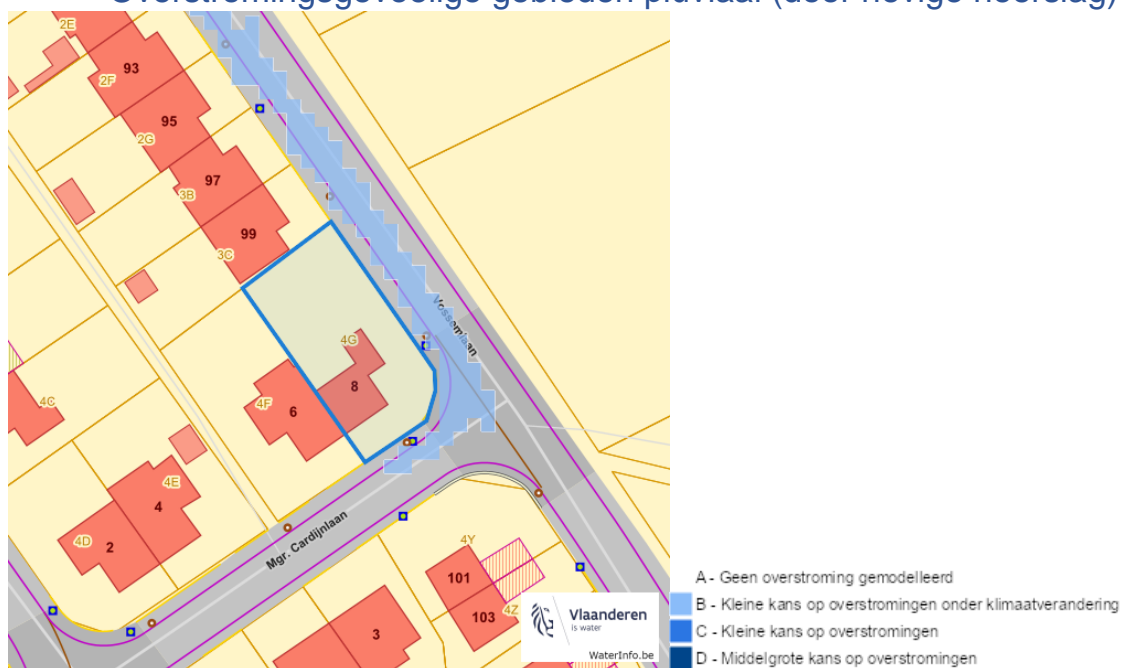
www.geopunt.be
Gewestplan legende

Dossier: 23-01-6281/001

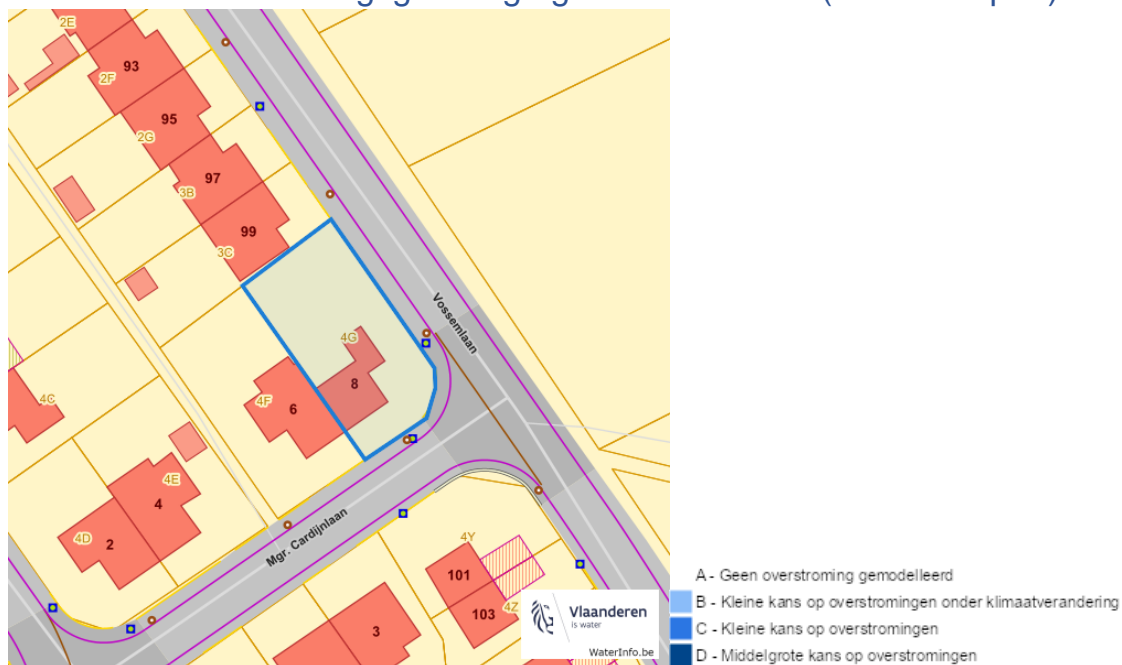
Document: DC à la carte - VLANED - DC
Kaarten: 08/12/2023 - 0mhtt6sfk6wa4muomjcl9va5c0zswnut1rn5ht90

Water

Overstromingsgevoelige gebieden pluviaal (door hevige neerslag)



Overstromingsgevoelige gebieden fluviaal (uit waterlopen)



Overstromingsgevoelige gebieden vanuit de zee



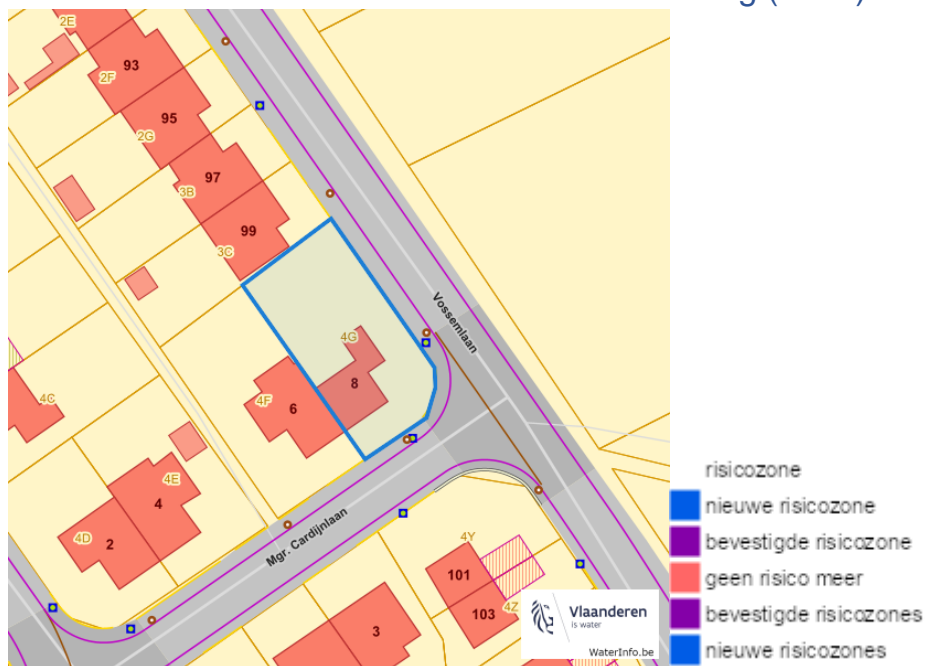
Signaalgebieden



Recent overstromde gebieden (2017)

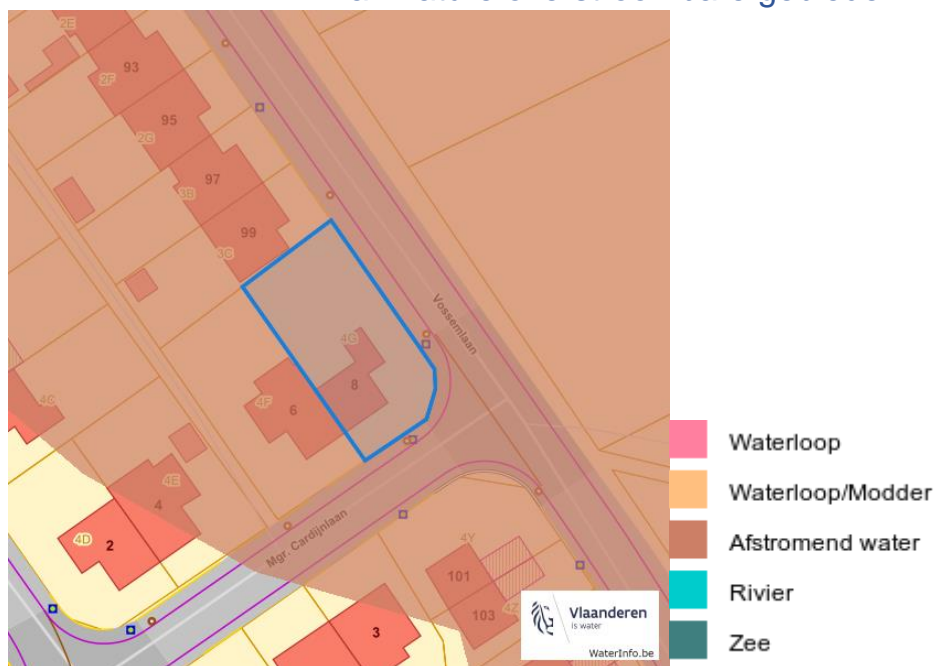


Risicozones overstrooming (2017)



Mgr. Cardijnlaan 8, 1933 Sterrebeek

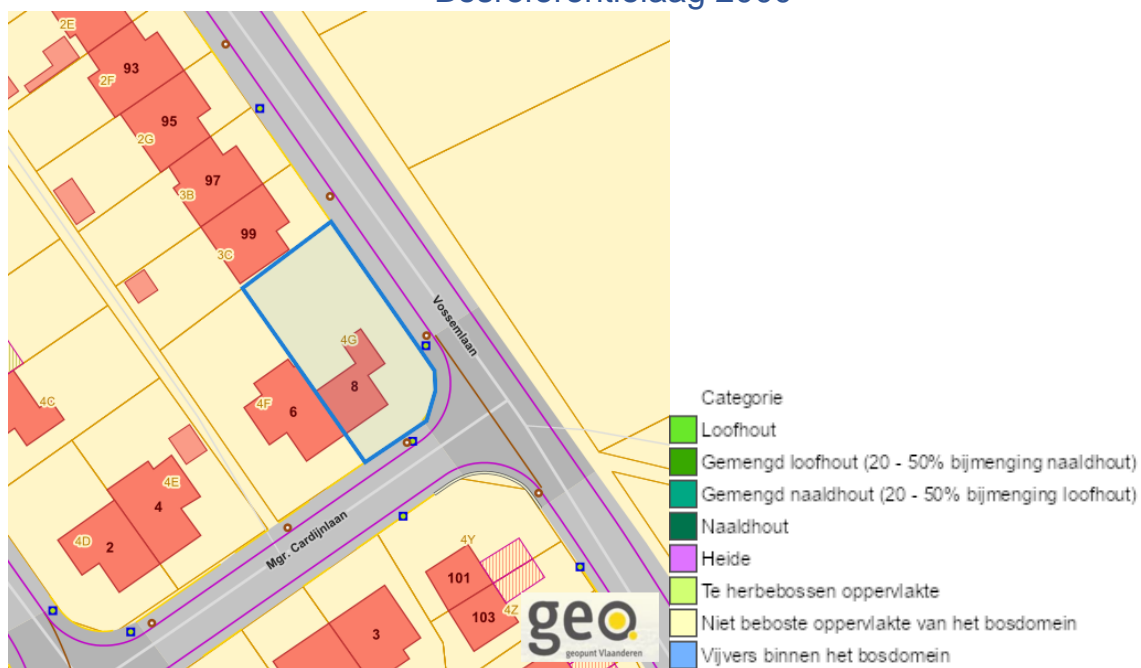
Van nature overstroombare gebieden



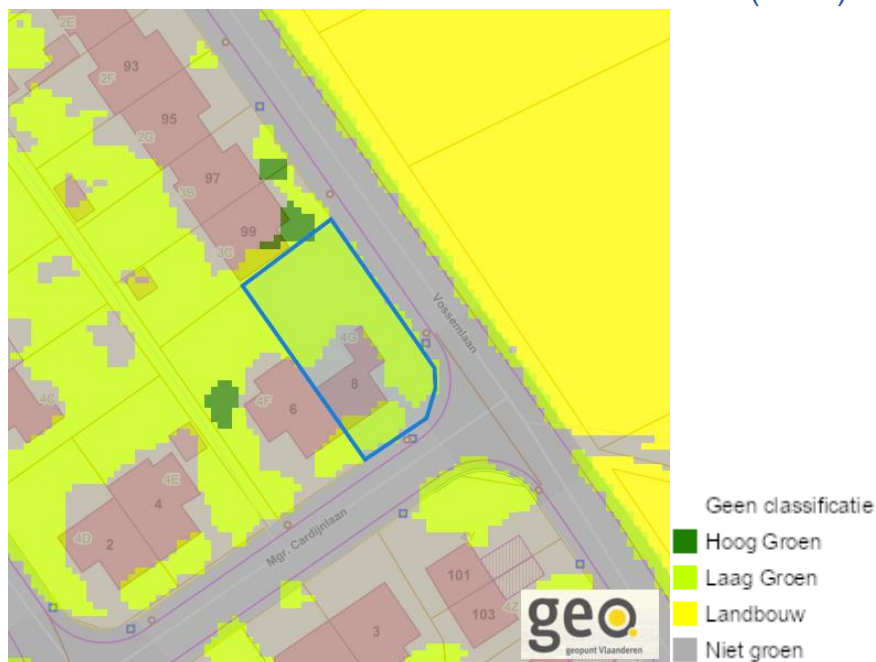
Dossier: 23-01-6281/001

 Natuur

Bosreferentielaag 2000



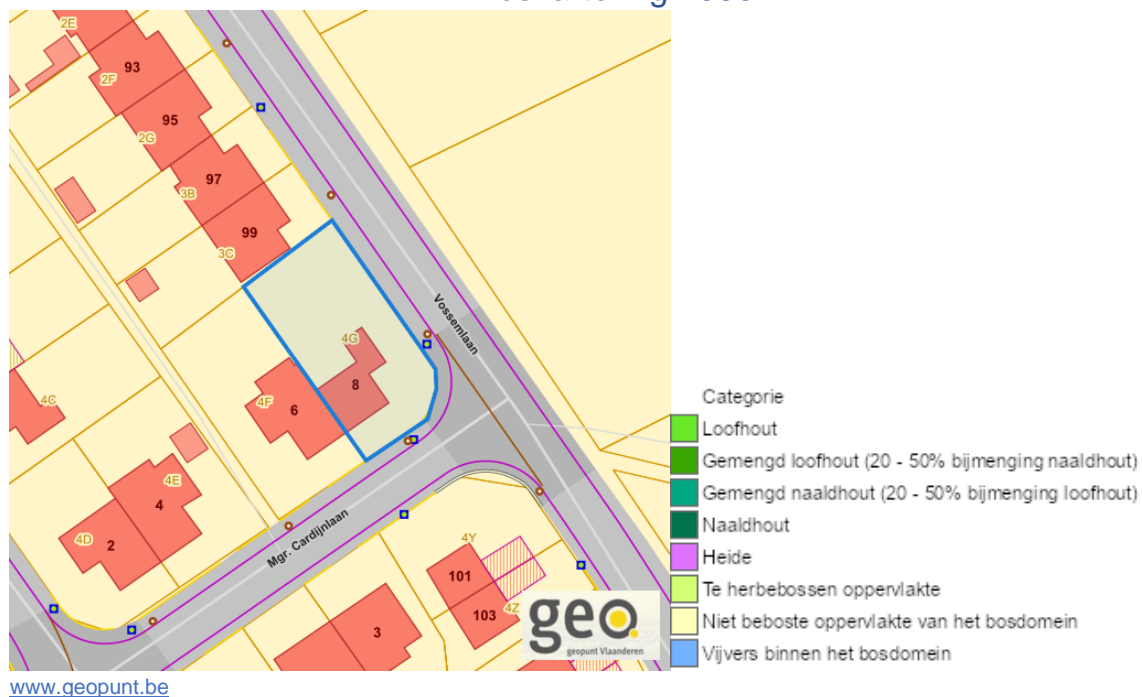
Groenkaart Vlaanderen (2021)



Dossier: 23-01-6281/001

Mgr. Cardijnlaan 8, 1933 Sterrebeek

Boskartering 1990



Digitale boswijzer 2021



Dossier: 23-01-6281/001

Mgr. Cardijnlaan 8, 1933 Sterrebeek

Digitale boswijzer 2018



Digitale boswijzer 2015



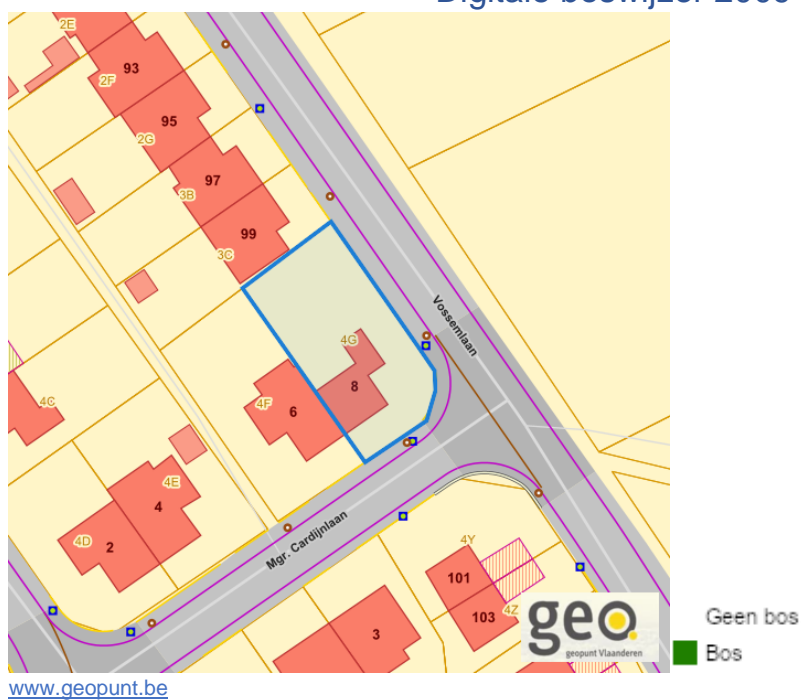
Dossier: 23-01-6281/001

Mgr. Cardijnlaan 8, 1933 Sterrebeek

Digitale boswijzer 2012



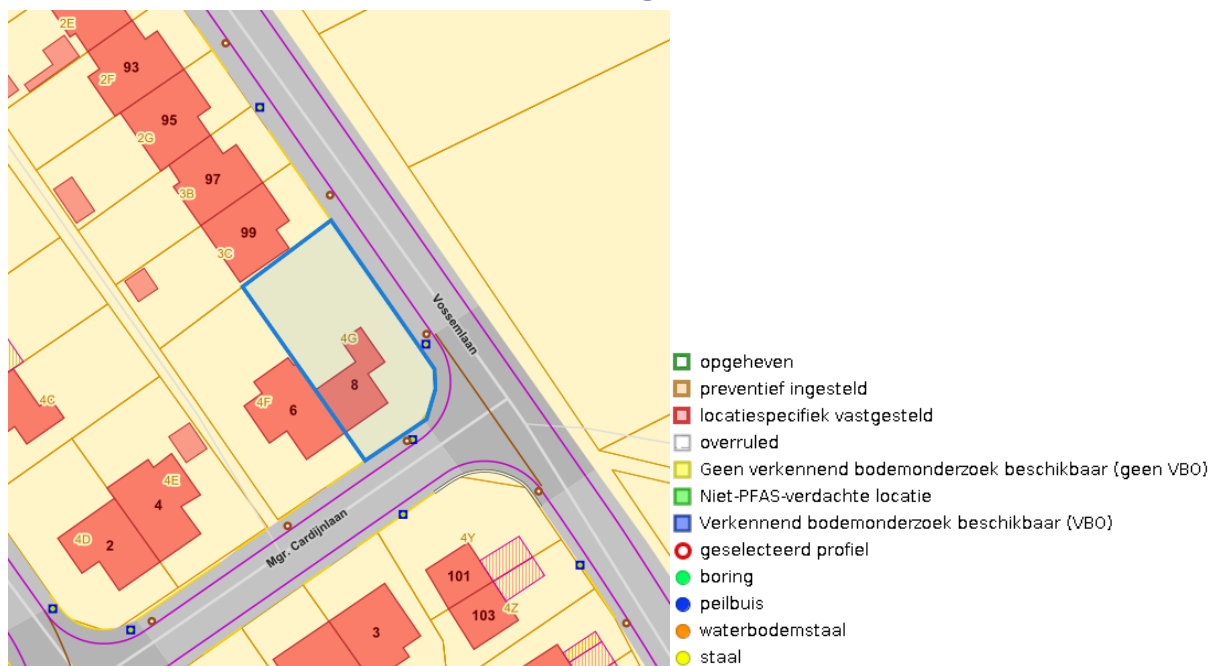
Digitale boswijzer 2009



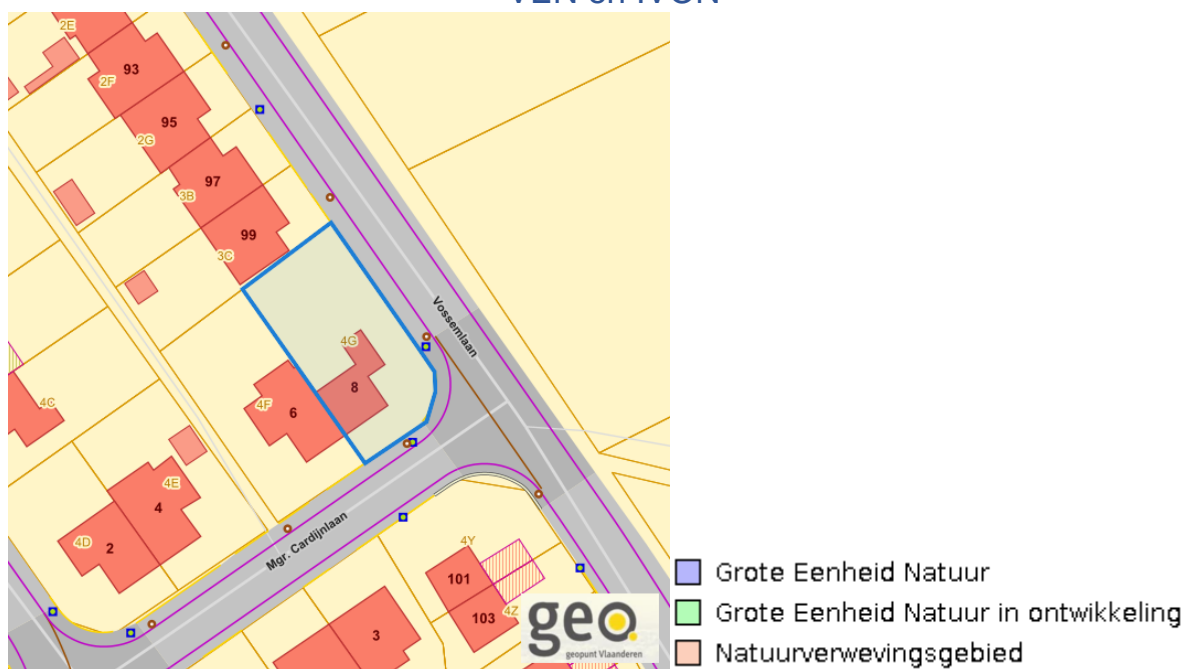
Dossier: 23-01-6281/001

Mgr. Cardijnlaan 8, 1933 Sterrebeek

PFAS



VEN en IVON


www.geopunt.be

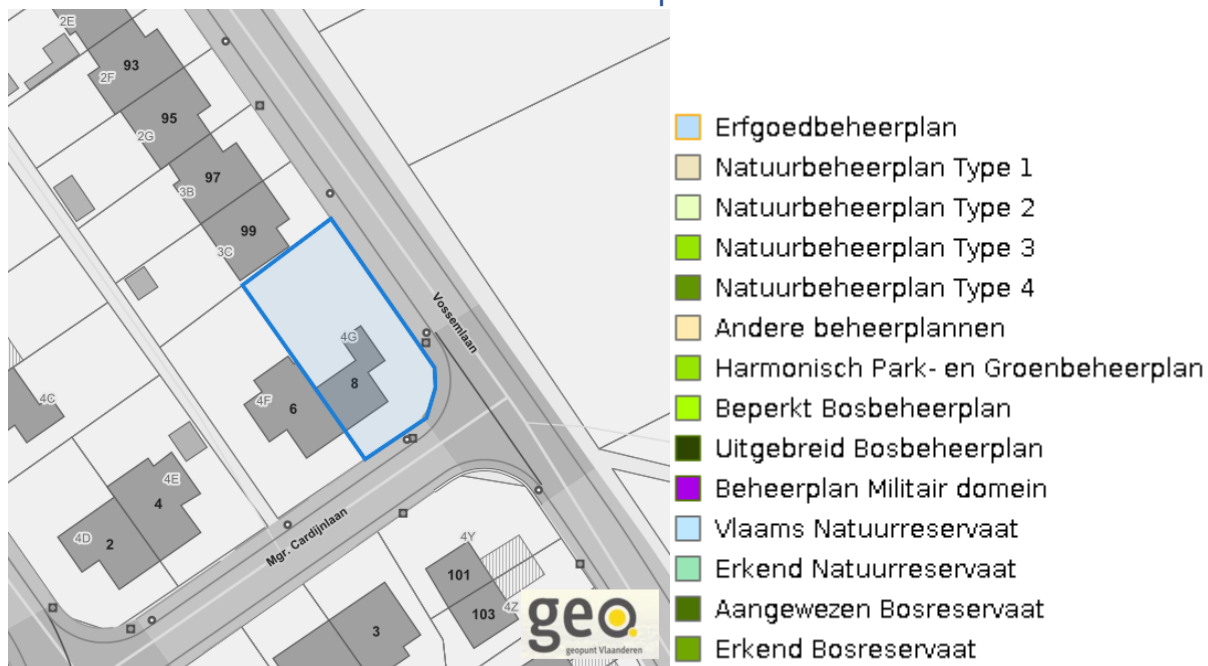
Dossier: 23-01-6281/001

Jachtterreinen



www.geopunt.be

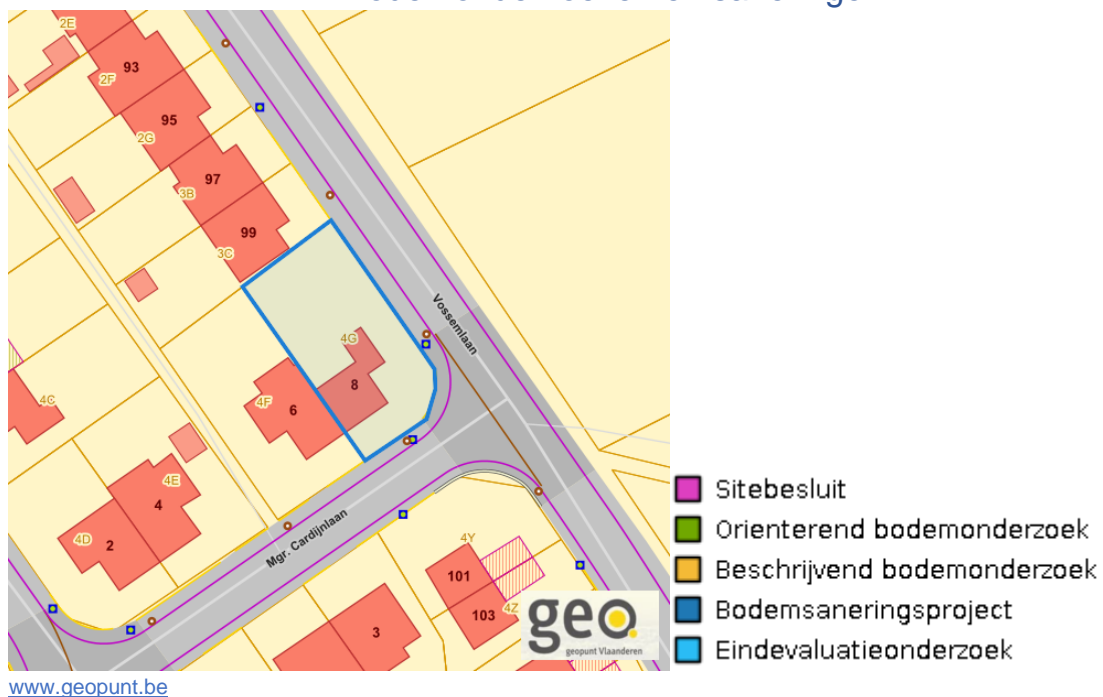
Natuurbeheerplannen



www.geopunt.be

Mgr. Cardijnlaan 8, 1933 Sterrebeek

Bodemonderzoeken en saneringen



Dossier: 23-01-6281/001

Recht van voorkoop

Vlaams voorkooprecht



www.geopunt.be

Recht van voorkoop afbakening



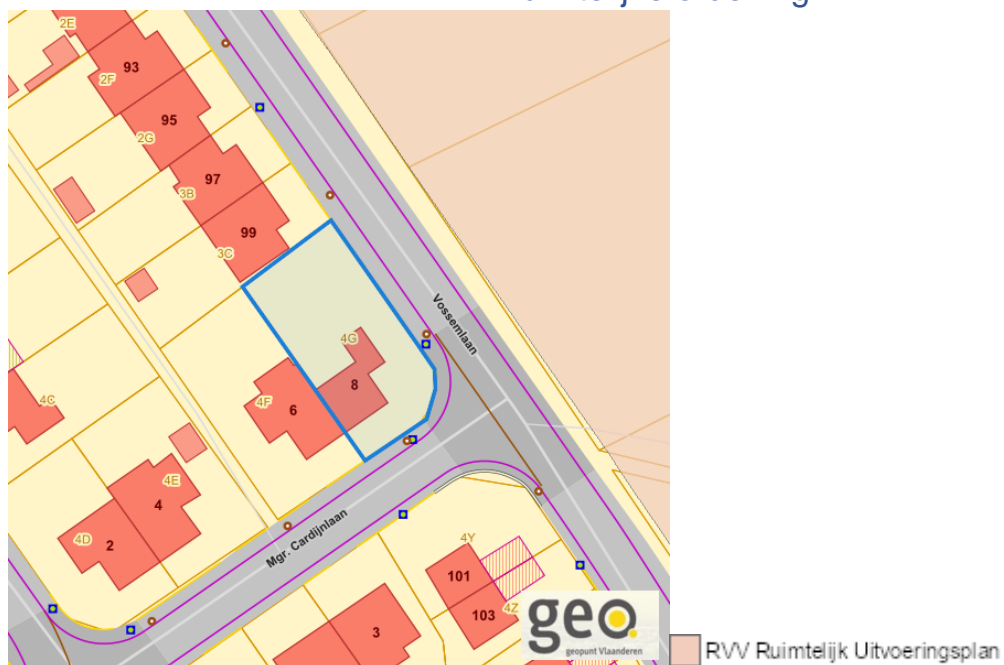
www.geopunt.be

Dossier: 23-01-6281/001

Detailkaarten recht van voorkoop

Detailkaarten recht van voorkoop pagina 1

Rvv: Ruimtelijke ordening



Rvv: Vlaamse wooncode

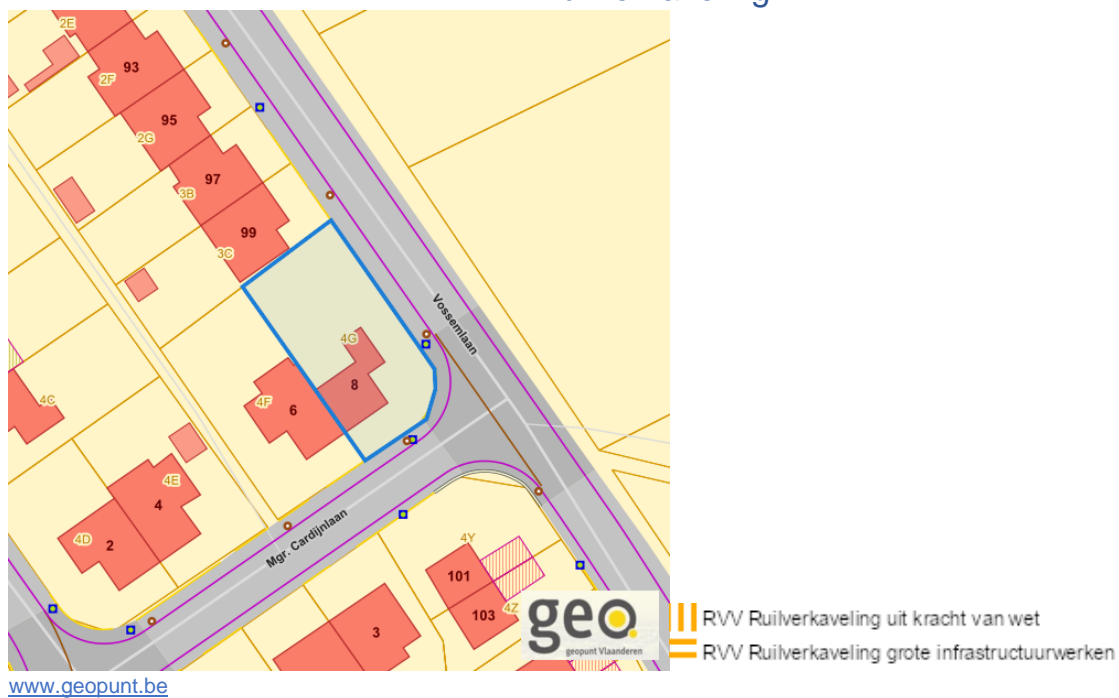


Dossier: 23-01-6281/001

Mgr. Cardijnlaan 8, 1933 Sterrebeek

Detailkaarten recht van voorkoop pagina 2

Rvv: Ruilverkaveling



Rvv: Havengebieden

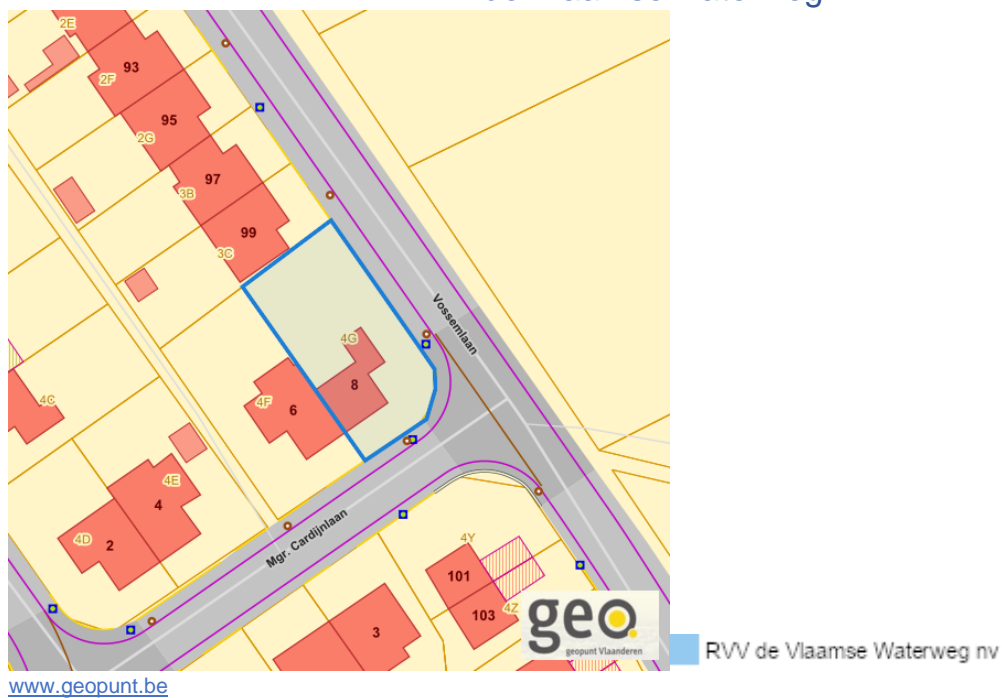


Dossier: 23-01-6281/001

Mgr. Cardijnlaan 8, 1933 Sterrebeek

Detailkaarten recht van voorkoop pagina 3

Rvv: de Vlaamse waterweg



Rvv: Complexe Projecten

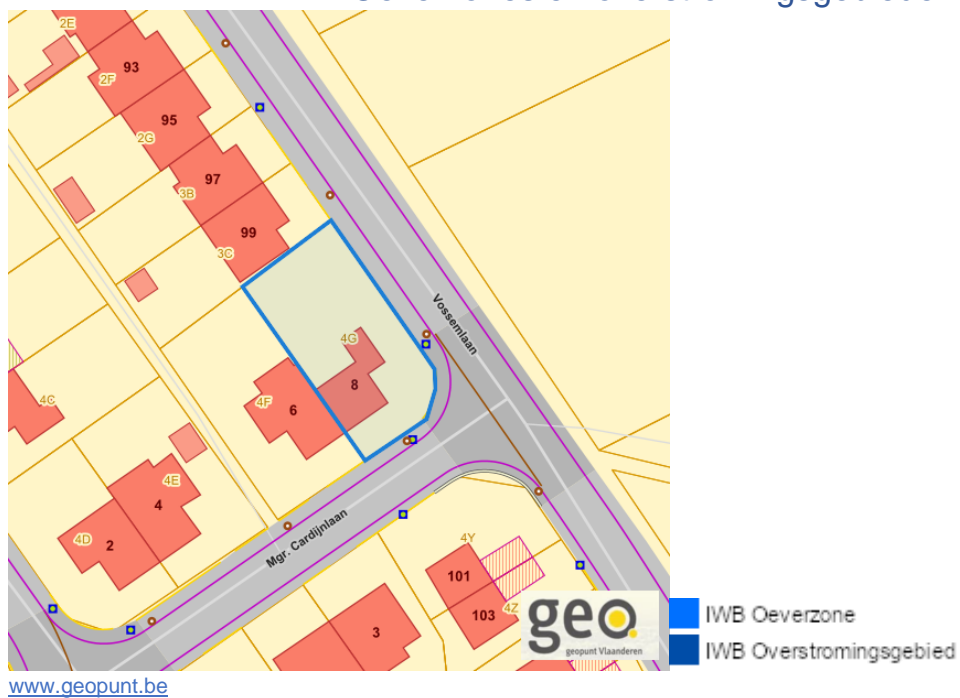


Dossier: 23-01-6281/001

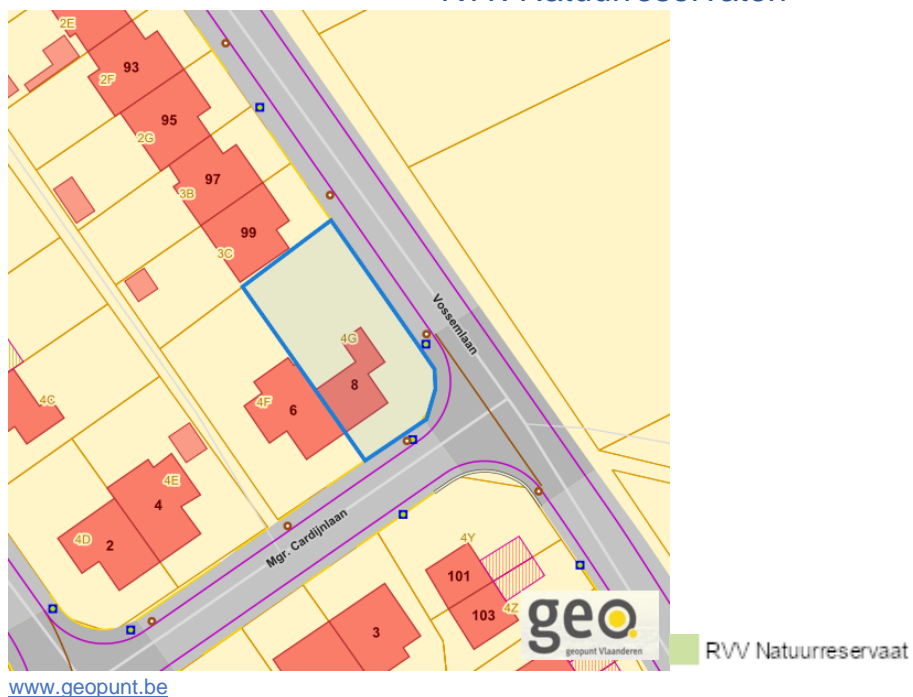
Mgr. Cardijnlaan 8, 1933 Sterrebeek

Detailkaarten recht van voorkoop pagina 4

Rvv: Oeverzones en overstromingsgebieden



Rvv: Natuureservaten



Dossier: 23-01-6281/001

Mgr. Cardijnlaan 8, 1933 Sterrebeek

Detailkaarten recht van voorkoop pagina 5

Rvv: Landinrichtingsplan en inrichtingsnota



Rvv: Natuurinrichtingsprojecten



Dossier: 23-01-6281/001

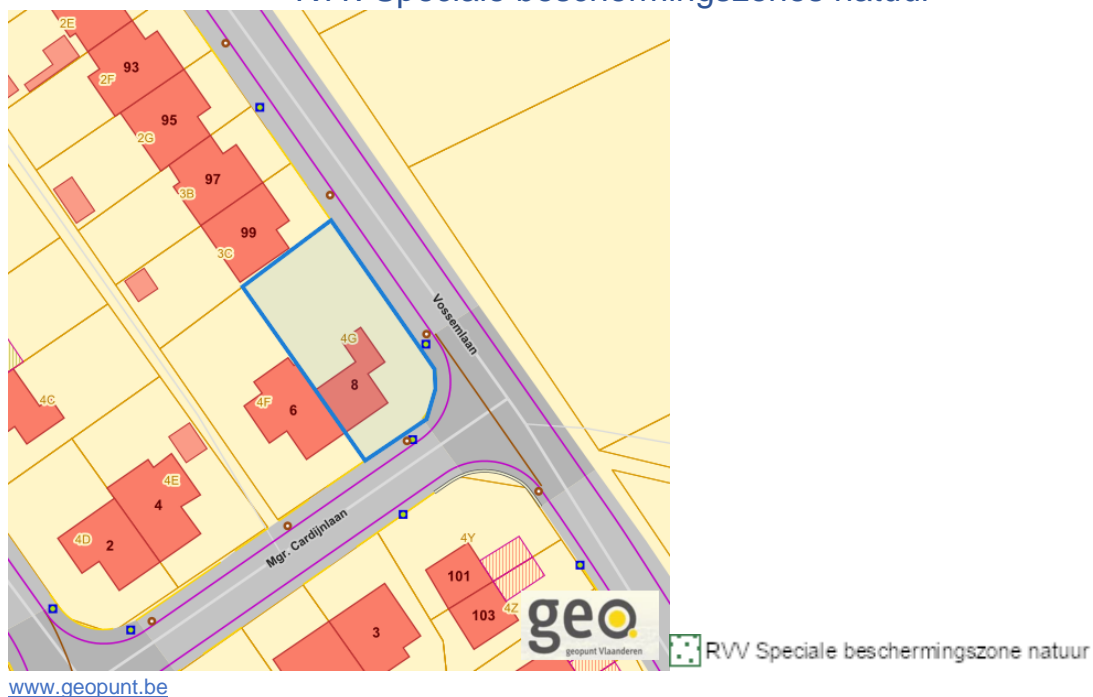
Mgr. Cardijnlaan 8, 1933 Sterrebeek

Detailkaarten recht van voorkoop pagina 6

Rvv: Vlaams Ecologisch Network



Rvv: Speciale beschermingszones natuur



Dossier: 23-01-6281/001

Beschermd onroerend erfgoed



Detailkaarten beschermd onroerend erfgoed

Detailkaarten beschermd onroerend erfgoed pagina 1

Beschermdde archeologische sites

■ Beschermdde archeologische site

Beschermdde cultuurhistorische landschappen

■ Beschermdde landschap

Dossier: 23-01-6281/001

Mgr. Cardijnlaan 8, 1933 Sterrebeek

Detailkaarten beschermd onroerend erfgoed pagina 2

Beschermd monumenten



Beschermd overgangszones



Dossier: 23-01-6281/001

Mgr. Cardijnlaan 8, 1933 Sterrebeek

Detailkaarten beschermd onroerend erfgoed pagina 3

Beschermd stads en dorpsgezichten



■ Beschermd stads- en dorpsgezicht

Dossier: 23-01-6281/001

Vastgestelde inventarissen



Detailkaarten vastgestelde inventarissen

Detailkaarten vastgestelde inventaris pagina 1

Vastgestelde inventaris: Archeologische zones


 Vastgestelde afgebakende archeologische zone

Vastgestelde inventaris: Bouwkundig erfgoed


 Item uit de vastgestelde inventaris bouwkundig erfgoed

Dossier: 23-01-6281/001

Mgr. Cardijnlaan 8, 1933 Sterrebeek

Detailkaarten vastgestelde inventaris pagina 2

Vastgestelde inventaris: Houtige beplanting met erfgoedwaarde



■ Vastgestelde inventaris houtig erfgoed

Vastgestelde inventaris: Historische tuinen en parken



■ Vastgestelde inventaris park en tuin

Dossier: 23-01-6281/001

Mgr. Cardijnlaan 8, 1933 Sterrebeek

Detailkaarten vastgestelde inventaris pagina 3

Vastgestelde inventaris: Relicten landschapsatlas



Dossier: 23-01-6281/001

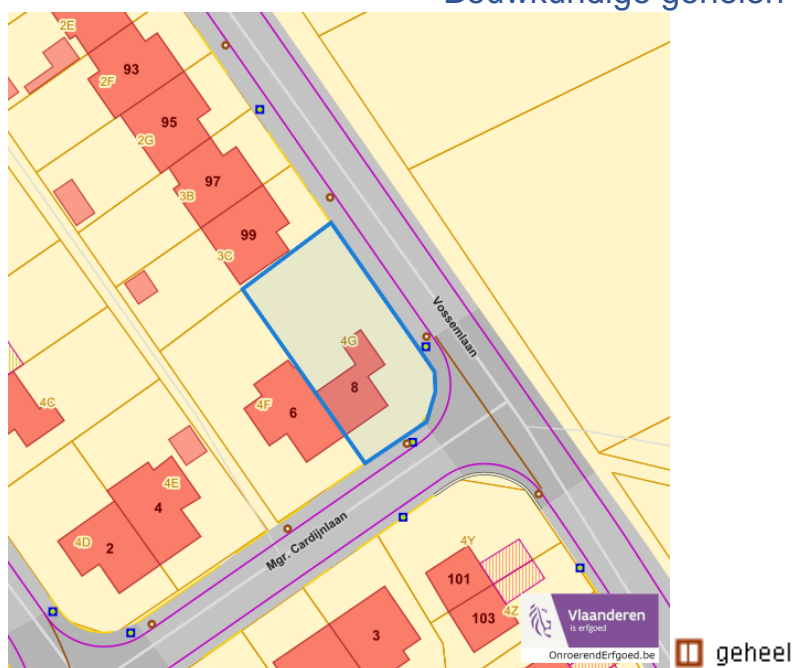
Wetenschappelijke inventarissen



Dossier: 23-01-6281/001

Detailkaarten wetenschappelijke inventarissen

Detailkaarten wetenschappelijke inventarissen pagina 1

Bouwkundige elementen**Bouwkundige gehelen**

Dossier: 23-01-6281/001

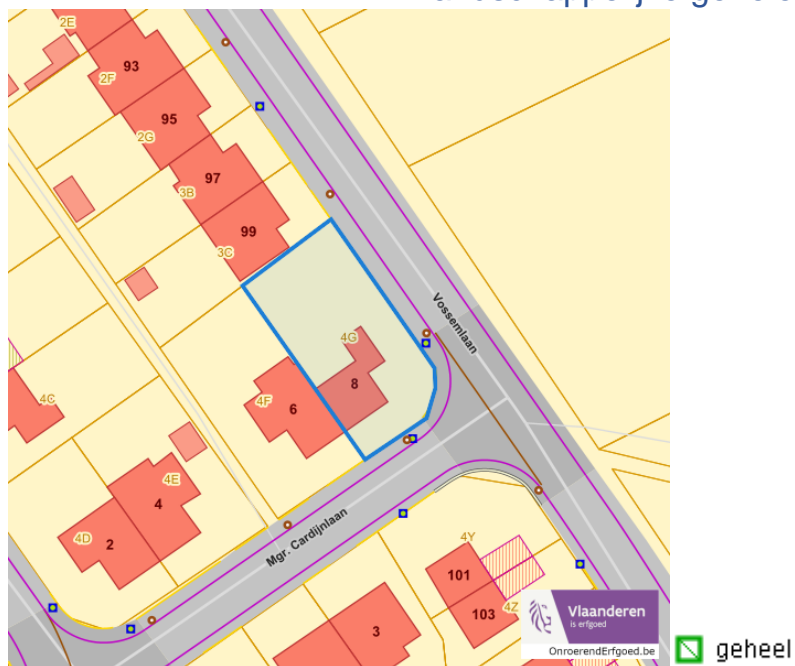
Mgr. Cardijnlaan 8, 1933 Sterrebeek

Detailkaarten wetenschappelijke inventarissen pagina 2

Landschappelijke elementen



Landschappelijke gehelen

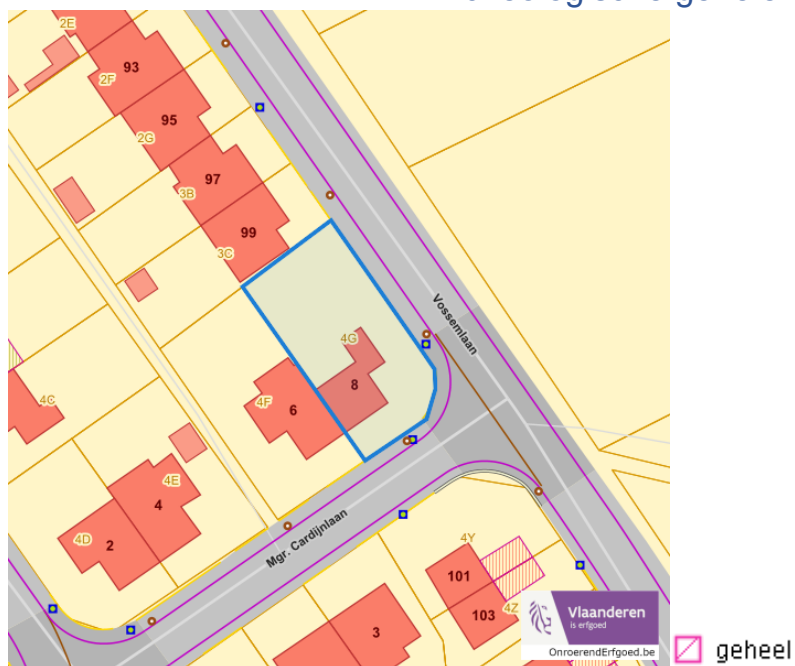


Dossier: 23-01-6281/001

Mgr. Cardijnlaan 8, 1933 Sterrebeek

Detailkaarten wetenschappelijke inventarissen pagina 3

Archeologische gehelen



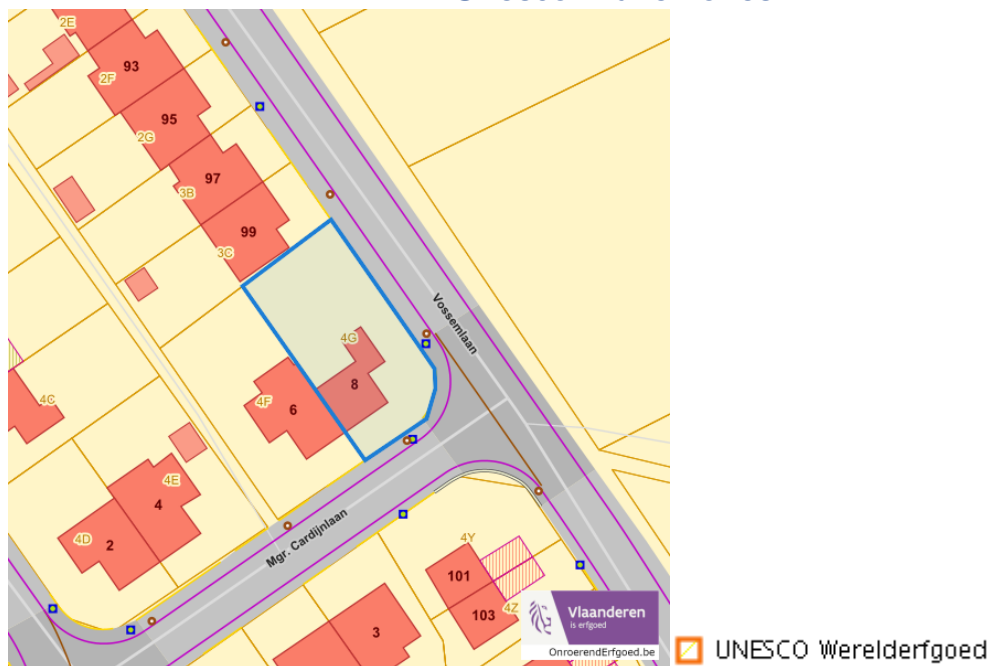
Dossier: 23-01-6281/001

Unesco werelderfgoed

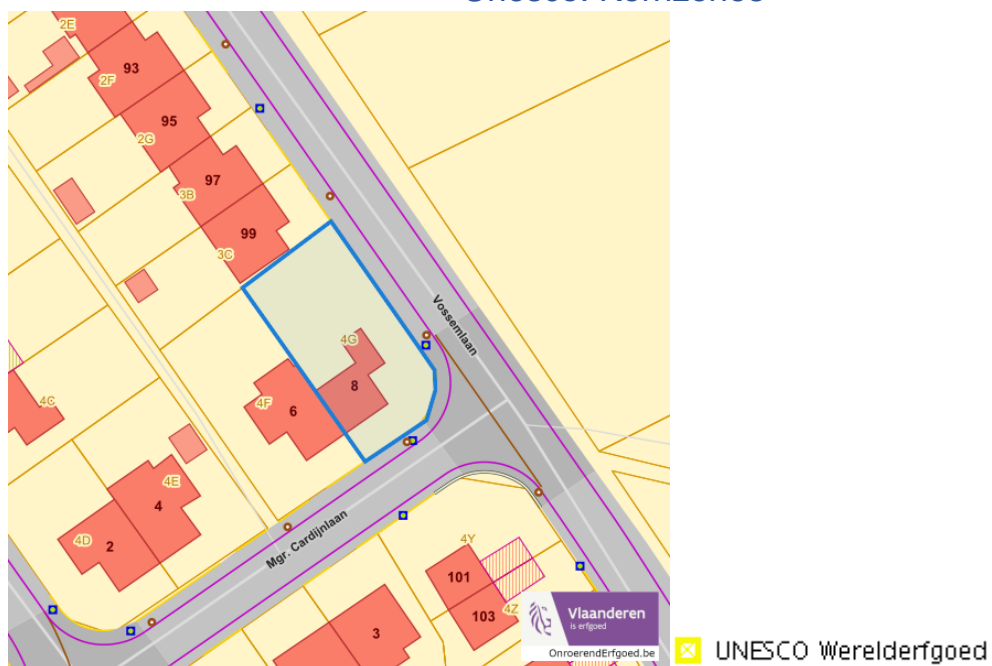


Detailkaarten Unesco werelderfgoed

Unesco: Bufferzones

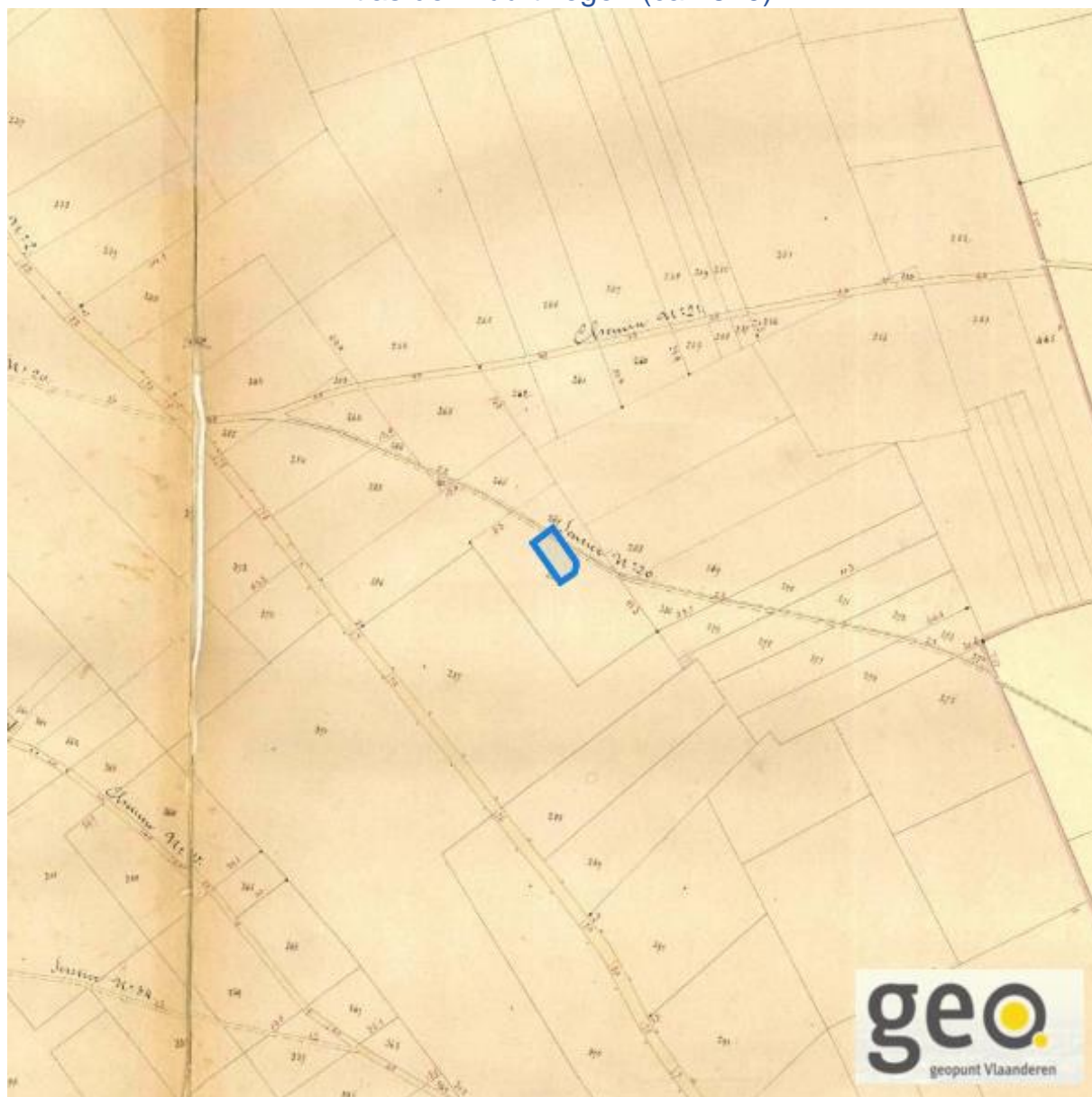


Unesco: Kernzones



Historische kaarten

Atlas der Buurtwegen (ca 1840)



www.geopunt.be

Dossier: 23-01-6281/001

Document: DC à la carte - VLANED - DC
Kaarten: 08/12/2023 - 0mhtt6sfk6wa4muomjcl9va5c0zswnut1m5ht90

 Wonen

Woningkwaliteit



- Woningen met een conformiteitsattest
- Panden met een herstelvordering
- Vlaamse inventaris van ongeschikte en onbewoonbare woningen

www.geopunt.be

Conformiteitsattest gemeente beperkte duurtijd



Conformiteitsattest beperkte duurtijd

- Nee
- Ja

www.geopunt.be

Dossier: 23-01-6281/001

Mgr. Cardijnlaan 8, 1933 Sterrebeek

Conformiteitsattest gemeente verplicht



Dossier: 23-01-6281/001