

DC à la carte



Vinkenlaan 29, 1950 Kraainem
22002A0323/00Y002

[Locatie](#)
[Omgeving](#)
[Kadaster](#)
[Gewestplan](#)
[Water](#)
[Natuur](#)
[Recht van voorkoop](#)
[Beschermd onroerend erfgoed](#)
[Vastgestelde inventarissen](#)
[Wetenschappelijke inventarissen](#)
[Unesco werelderfgoed](#)
[Historische kaarten](#)
[Wonen](#)

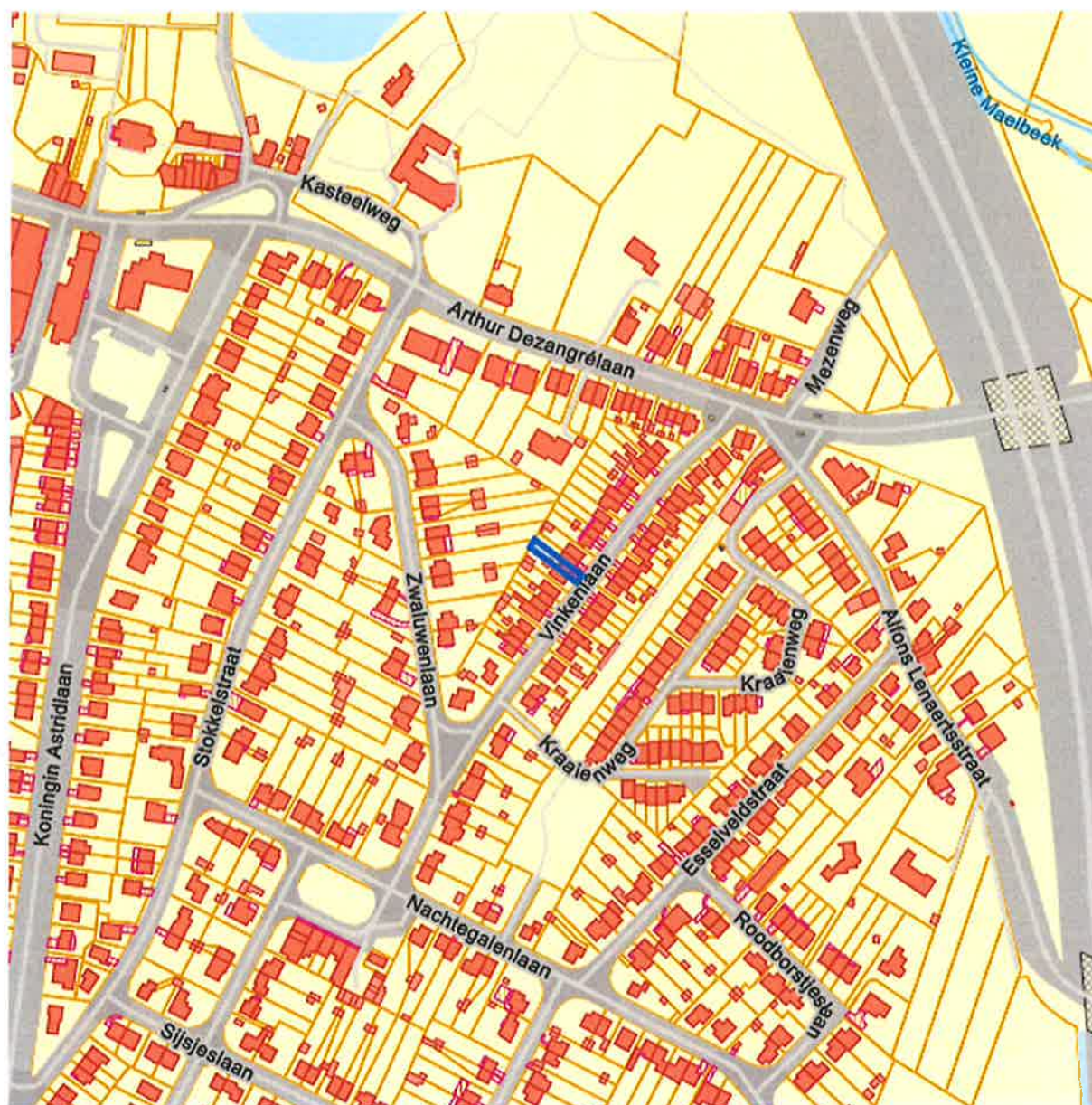
Dossier: 24-01-6642/001

Locatie



Dossier: 24-01-6642/001

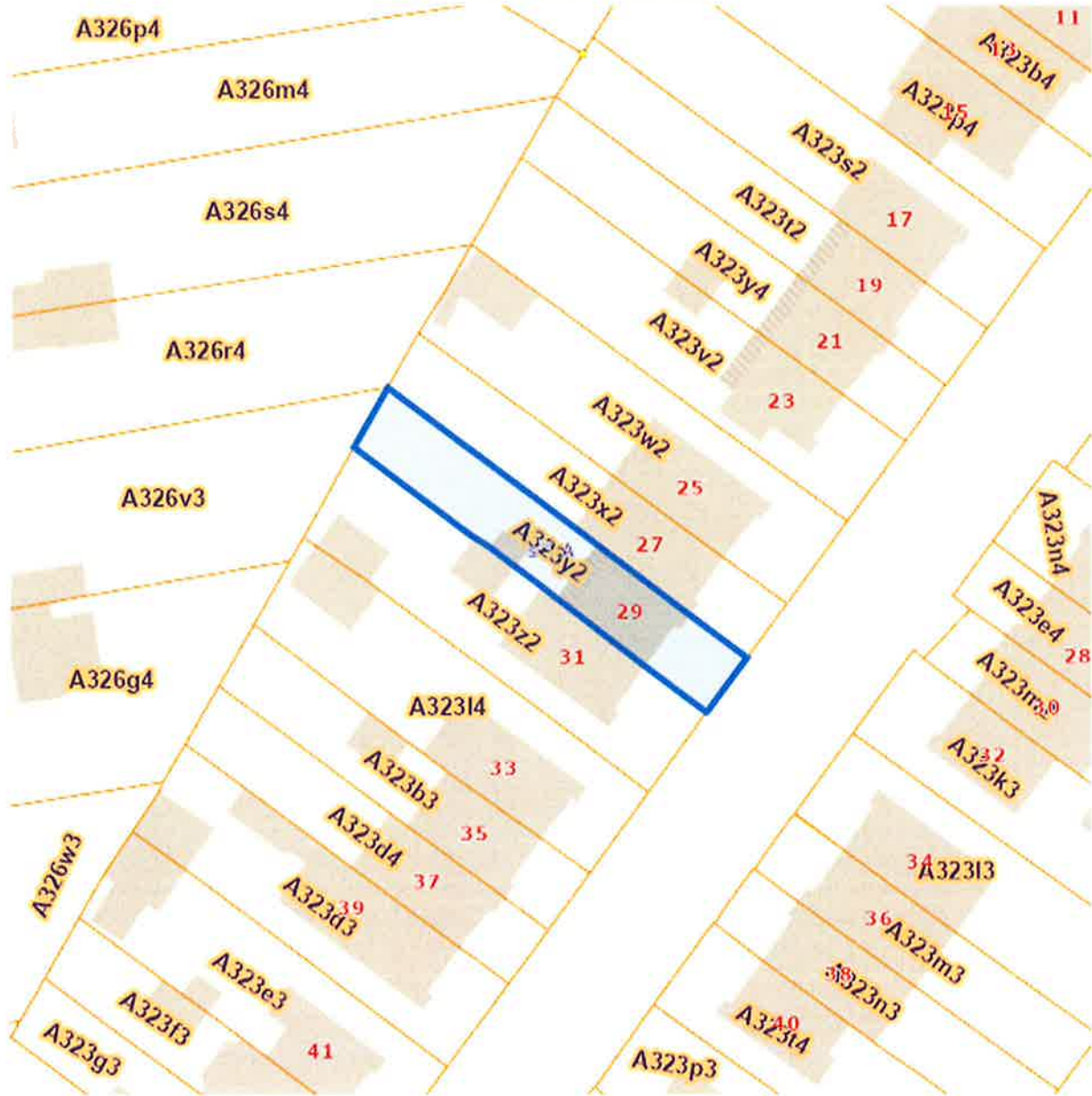
Omgeving



Dossier: 24-01-6642/001

Kadaster

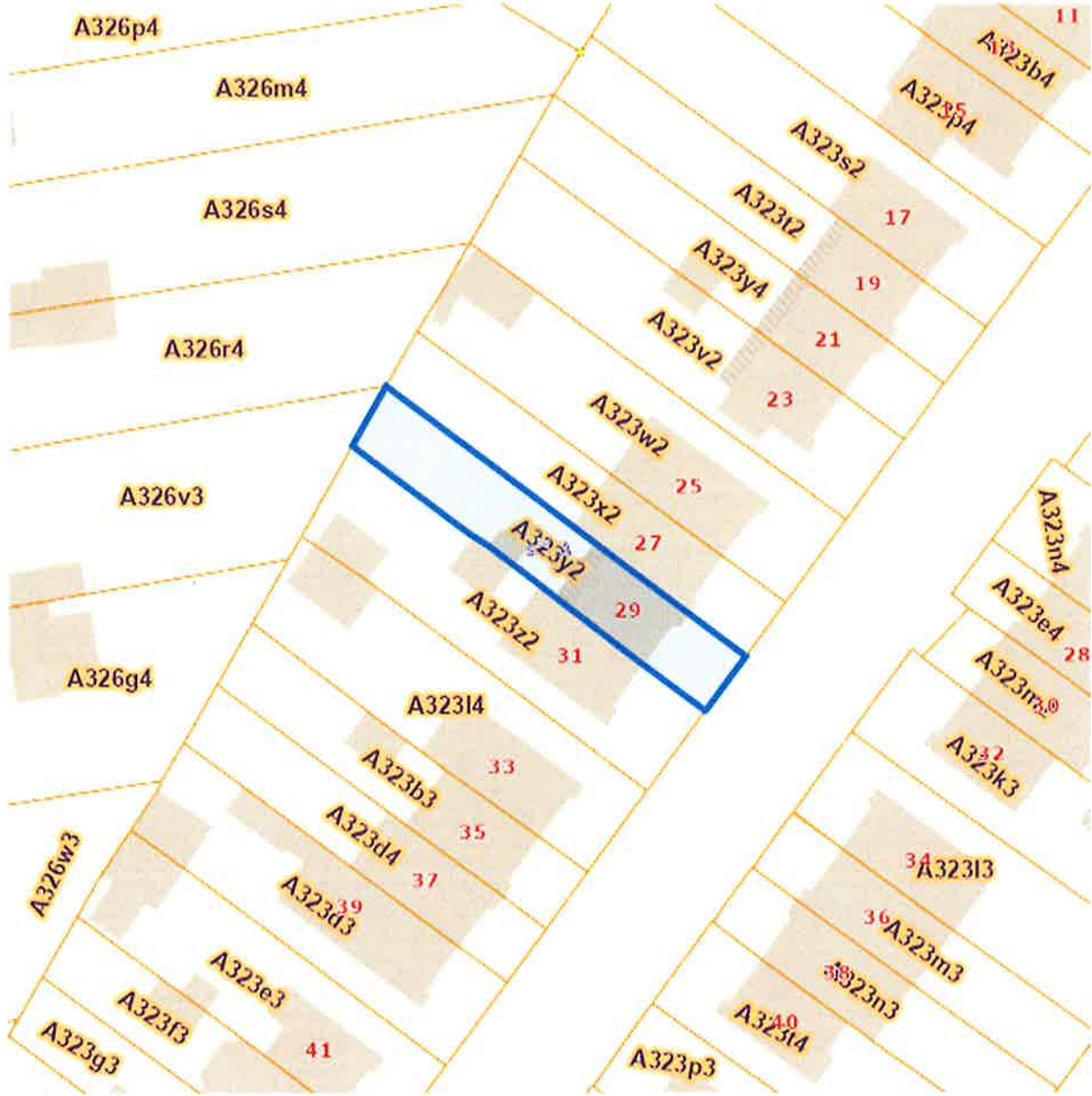
Meest recente toestand



eservices.minfin.fgov.be

Dossier: 24-01-6642/001

Fiscale toestand



eservices.minfin.fgov.be

Gewestplan



www.geopunt.be
[Gewestplan legende](#)

Dossier: 24-01-6642/001

Document: DC à la carte - VLANED - DC
Kaarten: 13/03/2024 - t8cb9s93xs2c2fittoqr98lzxx67n79j7zb5ja0m

Water

Overstromingsgevoelige gebieden pluviaal (door hevige neerslag)



Overstromingsgevoelige gebieden fluviaal (uit waterlopen)



Overstromingsgevoelige gebieden vanuit de zee



Signaalgebieden



Vinkenlaan 29, 1950 Kraainem

Recent overstroomde gebieden (2017)

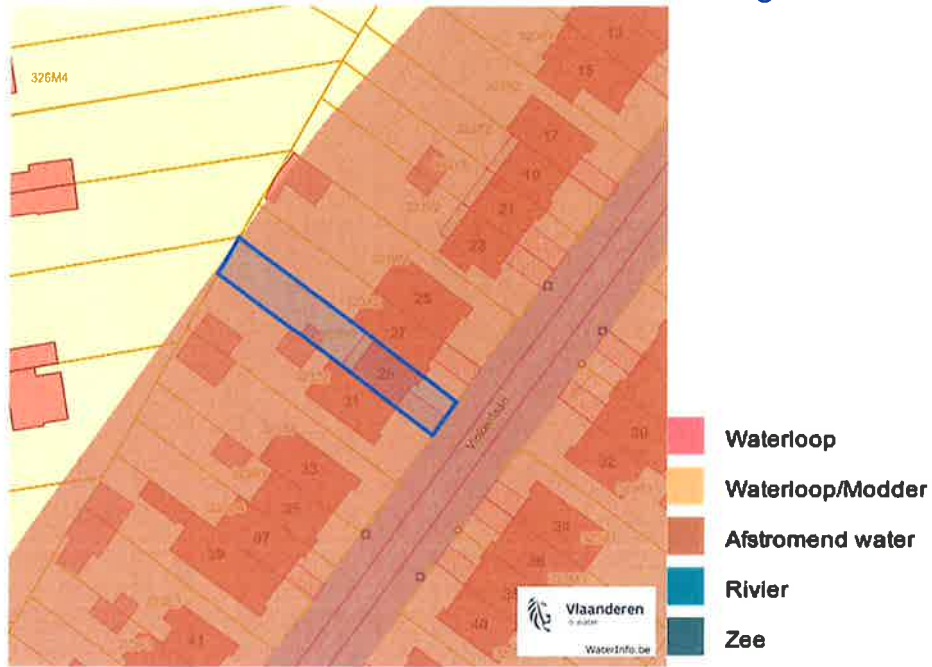


Risicozones overstrooming (2017)



Dossier: 24-01-6642/001

Van nature overstroombare gebieden



Dossier: 24-01-6642/001

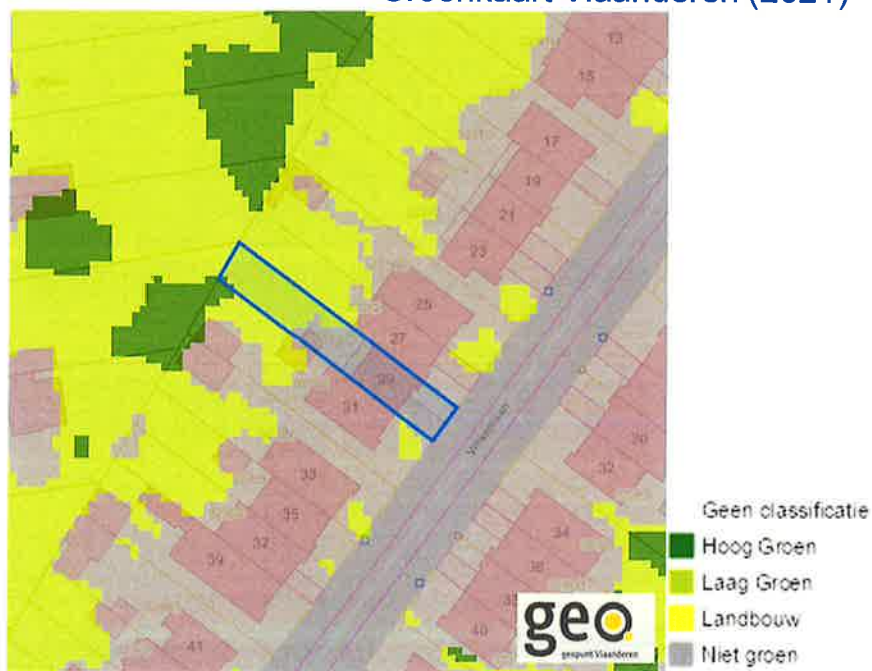
Natuur

Bosreferentielaag 2000



www.geopunt.be

Groenkaart Vlaanderen (2021)



www.geopunt.be

Dossier: 24-01-6642/001

Vinkenlaan 29, 1950 Kraainem

Boskartering 1990



Digitale boswijzer 2021



Dossier: 24-01-6642/001

Digitale boswijzer 2018



www.geopunt.be

Digitale boswijzer 2015



www.geopunt.be

Digitale boswijzer 2012



www.geopunt.be

Digitale boswijzer 2009



www.geopunt.be

Dossier: 24-01-6642/001

PFAS



VEN en IVON



www.geopunt.be

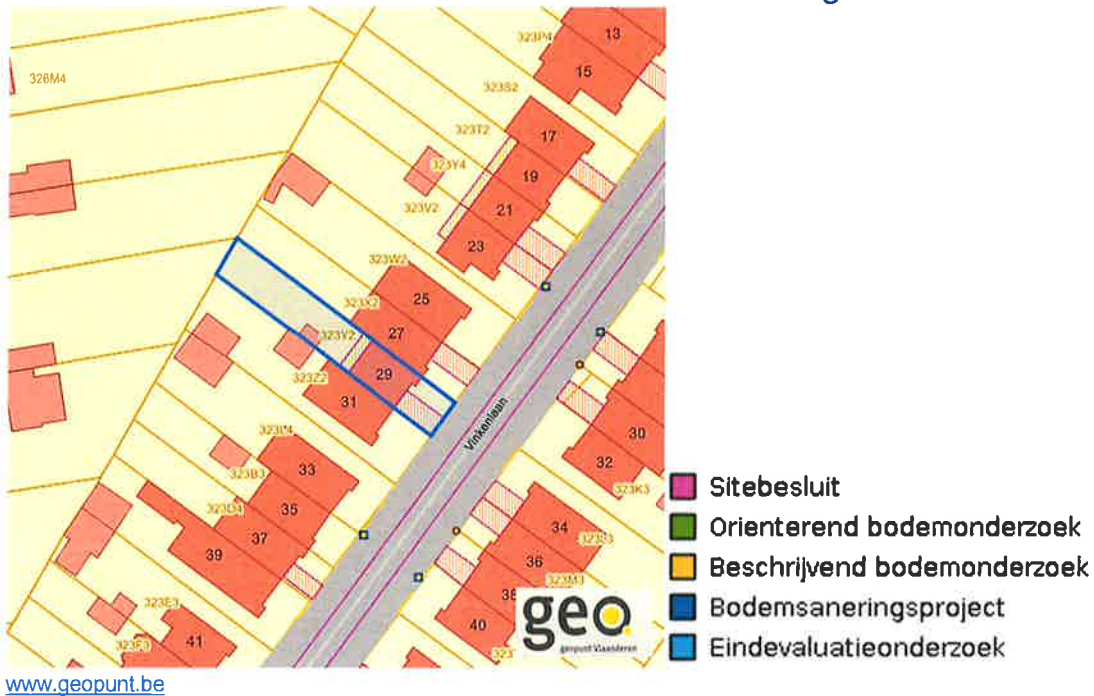
Jachtterreinen



Natuurbeheerplannen



Bodemonderzoeken en saneringen



Dossier: 24-01-6642/001

Recht van voorkoop

Vlaams voorkooprecht



www.geopunt.be

Recht van voorkoop afbakeningen



www.geopunt.be

Dossier: 24-01-6642/001

Detailkaarten recht van voorkoop

Detailkaarten recht van voorkoop pagina 1

Rvv: Ruimtelijke ordening



Rvv: Vlaamse wooncode



Dossier: 24-01-6642/001

Vinkenlaan 29, 1950 Kraainem

Detailkaarten recht van voorkoop pagina 2

Rvv: Ruilverkaveling



Rvv: Havengebieden



Dossier: 24-01-6642/001

Vinkenlaan 29, 1950 Kraainem

Detailkaarten recht van voorkoop pagina 3

Rvv: de Vlaamse waterweg



RvW de Vlaamse Waterweg nv

www.geopunt.be

Rvv: Complexe Projecten



-  Complex project Projectbesluit
-  Complex project Voorkeursbesluit

www.geopunt.be

Dossier: 24-01-6642/001

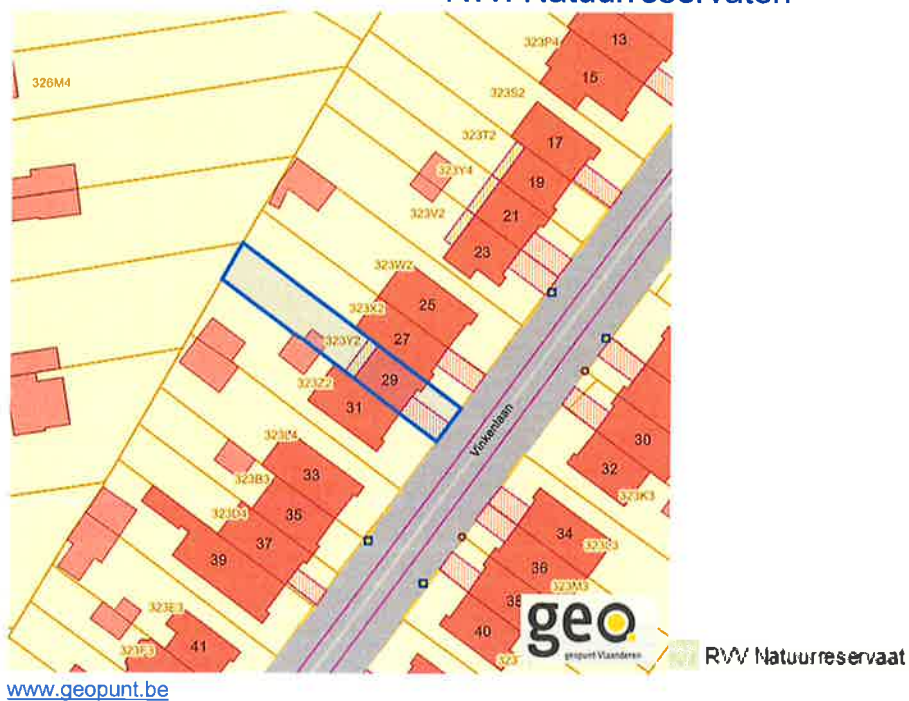
Vinkenlaan 29, 1950 Kraainem

Detailkaarten recht van voorkoop pagina 4

Rvv: Oeverzones en overstromingsgebieden



Rvv: Natuurreservaten



Dossier: 24-01-6642/001

Vinkenlaan 29, 1950 Kraainem

Detailkaarten recht van voorkoop pagina 5

Rvv: Landinrichtingsplan en inrichtingsnota



Rvv: Natuurinrichtingsprojecten



Dossier: 24-01-6642/001

Vinkenlaan 29, 1950 Kraainem

Detailkaarten recht van voorkoop pagina 6

Rvv: Vlaams Ecologisch Network



Rvv: Speciale beschermingszones natuur



Dossier: 24-01-6642/001

Beschermd onroerend erfgoed



Dossier: 24-01-6642/001

Detailkaarten beschermd onroerend erfgoed

Detailkaarten beschermd onroerend erfgoed pagina 1

Beschermdede archeologische sites

■ Beschermdede archeologische site

Beschermdede cultuurhistorische landschappen

■ Beschermdede cultuurhistorische landschap

Dossier: 24-01-6642/001

Vinkenlaan 29, 1950 Kraainem

Detailkaarten beschermd onroerend erfgoed pagina 2

Beschermd monumenten



Beschermd overgangszones



Dossier: 24-01-6642/001

Document: DC à la carte - VLANED - DC
 Kaarten: 13/03/2024 - t8cb9s93xs2c2fittoqr98lzx67n79j7zb5ja0m

Vinkenlaan 29, 1950 Kraainem

Detailkaarten beschermd onroerend erfgoed pagina 3

Beschermd stads en dorpsgezichten



 Beschermd stads- en dorpsgezicht

Dossier: 24-01-6642/001

Vastgestelde inventarissen



Dossier: 24-01-6642/001

Detailkaarten vastgestelde inventarissen

Detailkaarten vastgestelde inventaris pagina 1

Vastgestelde inventaris: Archeologische zones



Vastgestelde afgebakende archeologische zone

Vastgestelde inventaris: Bouwkundig erfgoed



Item uit de vastgestelde inventaris bouwkundig erfgoed

Dossier: 24-01-6642/001

Vinkenlaan 29, 1950 Kraainem

Detailkaarten vastgestelde inventaris pagina 2

Vastgestelde inventaris: Houtige beplanting met erfgoedwaarde



Vastgestelde inventaris: Historische tuinen en parken



Dossier: 24-01-6642/001

Vinkenlaan 29, 1950 Kraainem

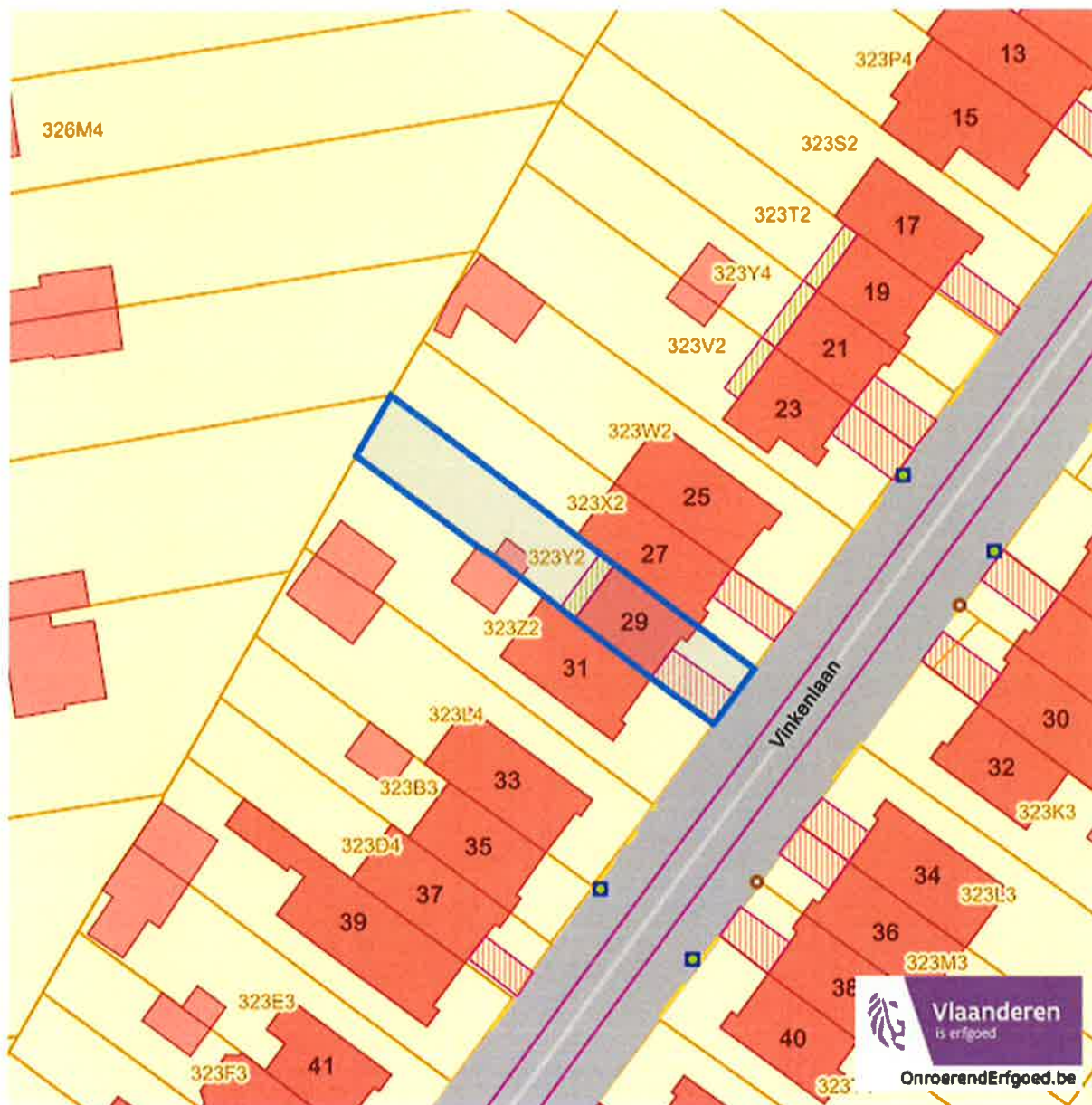
Detailkaarten vastgestelde inventaris pagina 3

Vastgestelde inventaris: Relicten landschapsatlas



Dossier: 24-01-6642/001

Wetenschappelijke inventarissen



Dossier: 24-01-6642/001

Detailkaarten wetenschappelijke inventarissen

Detailkaarten wetenschappelijke inventarissen pagina 1

Bouwkundige elementen



Archeologische gehelen



Dossier: 24-01-6642/001

Vinkenlaan 29, 1950 Kraainem

Detailkaarten wetenschappelijke inventarissen pagina 2

Landschappelijke elementen



Landschappelijke gehelen



Dossier: 24-01-6642/001

Unesco werelderfgoed



Dossier: 24-01-6642/001

Detailkaarten Unesco werelderfgoed

Unesco: Bufferzones



Unesco: Kernzones



Dossier: 24-01-6642/001

Historische kaarten

Atlas der Buurtwegen (ca 1840)



www.geopunt.be

Dossier: 24-01-6642/001

Document: DC à la carte - VLANED - DC
Kaarten: 13/03/2024 - t8cb9s93xs2c2fittoqr98lzx67n79j7zb5ja0m

Wonen

Woningkwaliteit



%woningkwaliteit_legend scale=45%

www.geopunt.be

Conformiteitsattest gemeente beperkte duurtijd



Conformiteitsattest beperkte duurtijd

geo
geopunt Vlaanderen

Nee
 Ja

www.geopunt.be

Dossier: 24-01-6642/001

Conformiteitsattest gemeente verplicht

