



























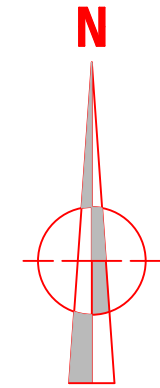


Provincie: VLAAMS-BRABANT
 Stad: AARSCHOT, 4^oafdeling,
 Sectie G, nr(s): 275/h
 Opmetingsplan
 Schaal: 1/250

Legende

-  Gebouw, luifel, overdekking
-  Loods, Tuinhuisje, Serre
-  Hoogtepeil met maatcijfer
-  Opstelpunt-Meetnagel
-  Opstelpunt-Piket
-  Inspectieput+Hoogte deksel
-  Aansluitputje Riolering
-  Greppel/Boordsteen/Waterslokker
-  Verlichtingspaal
-  Electriciteitspaal
-  Bestaande Grenslijn
-  Nieuwe Grenslijn
-  Bestaande Paalsteen
-  Nieuw te plaatsen paalsteen
-  Niet gematerialiseerd punt/Berekend
-  Muur/Beton-Baksteen
-  Haag
-  Afsluiting/Algemeen
-  Afsl/Betonp+gladde draad
-  Afsl/Betonp+Prikkelraad
-  Afsl/Hout-Gladde draad
-  Afsl/Hout-Prikkelraad
-  Betonplaten
-  Hoogtepeil dorpel woning
-  Hoogtepeil dorpel garage
-  Waterloop/Beek
-  Gracht
-  Vijver



Coördinaten Lambert 72-Flepos-Beref

GPS-Opname: 30/11/2024

Pt	x(m)	y(m)
01	184791.405	188991.680
02	184864.194	188991.428
03	184864.609	188968.927
04	184791.310	188969.180

Opgemaakt te Hasselt 07/12/2024
 Bart CLEUREN
 Landmeter-Expert, beëdigd door de Rechtbank van
 Eerste Aanleg te Tongeren op 15 oktober 2004
 Ingeschreven op de tableau van de
 Federale raad der Landmeters-Experten
 Nr LAN 04 0778

St-Lambrechts-Herkstraat 88
 3500 Hasselt
 0486/87 26 85

E-mail: bart-cleuren@telenet.be

