Arrondissement Antwerpen

Gemeente
BRASSCHAET

Opening van 7 straten

telkens tusschen de

a) Zegersdreef en de Mollei.
b) Mollei en de Hanendreef.
c) Hanendreef en d. V. d. Wiellei.
d) V. d. Wiellei en Leopoldslei.
e) Leopoldslei en Veldstraat.
f) Veldstraat en Magdalenalei.
g) Magdalenalei en Augustijnslei.

LEGENDE :

——	Perceelscheidingen
-·-·-·-	Levende hagen
-×-·-×-	Prikkeldraadafsluitingen
▨	Gebouwen
· ·	Rooilijn bij K. B. van .... vastgesteld
🟥 ——	Voorgestelde grenslijn
🟩 ——	Voorgestelde bouwlijn
🟧	Bij het openbaar domein in te lijven
🟩	Strook aan de dienstbaarheid van "NIET BOUWEN" onderworpen
-·-·-	Hulplijnen

Ondersteund door de Bestendige Deputatie des Provincieraads van Antwerpen, in zitting van 19 OCT. 1937
Bij verordening : DE DEPUTATIE
De Griffier der Provincie,

Vastgesteld door den Gemeenteraad van Brasschaet in zitting van 21 DEC. 1936

Bij Bevel : De Secretaris,

De Burgemeester,

Nieuwe straat bij besluit des Gemeenteraads, in zitting van heden, geopend.
A
Zegersdreef

ADMINIS

A22/8 A22/8

26. I. 1938

POUR COPIE CONFORME :
POUR LE DIRECTEUR GENERAL,
L'INSPECTEUR GENERAL,

VOOR EENSLUIDEND AFSCHRIFT :
VOOR DEN DIRECTEUR-GENERAAL,
DE INSPECTEUR-GENERAAL,

L. BOEREBOOM

OPGEMAAKT DOOR DEN
ONDERGETEEKENDE
GEZWOREN LANDMETER
ANTWERPEN 1 April 1931

Nazicht en volledeging
der kadastrale aanduidingen
op 20/12/36
de gezworen landmeter

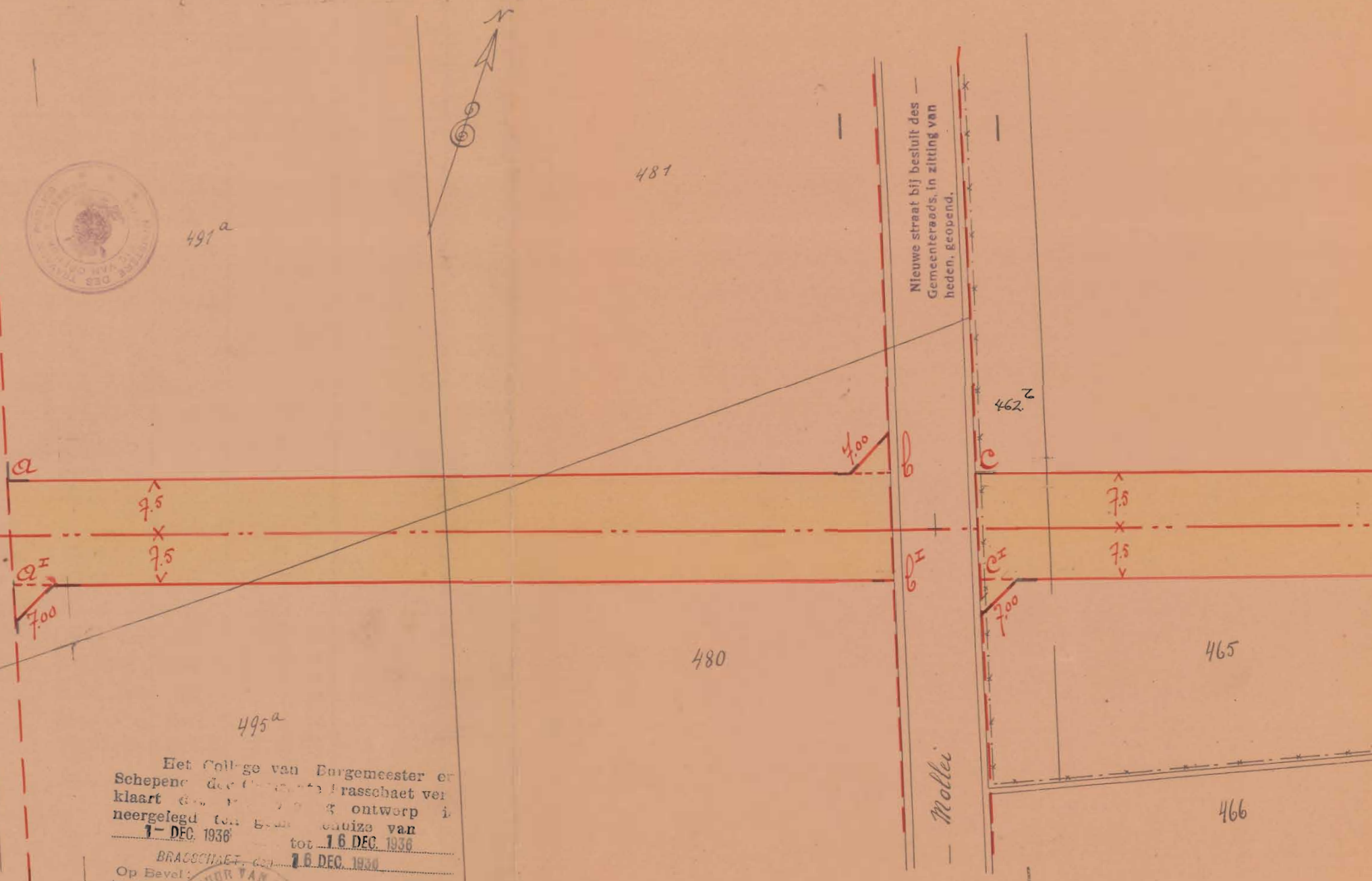
N
491^a
481
Nieuwe straat bij besluit des Gemeenteraads, in zitting van heden, geopend.
462^z
a
b
c
7.00
7.5
7.5
7.5
7.5
a^I
b^I
c^I
7.00
7.00
480
465
495^a
Mollei
466

Het College van Burgemeester en Schepenen der [illegible] Brasschaet verklaart [illegible] ontwerp is neergelegd ter gemeentehuize van 1- DEC. 1936 tot 16 DEC. 1936

BRASSCHAET, den 16 DEC. 1936

Op Bevel:
De Secretaris,

De Burgemeester,

SCHAAL 1:500

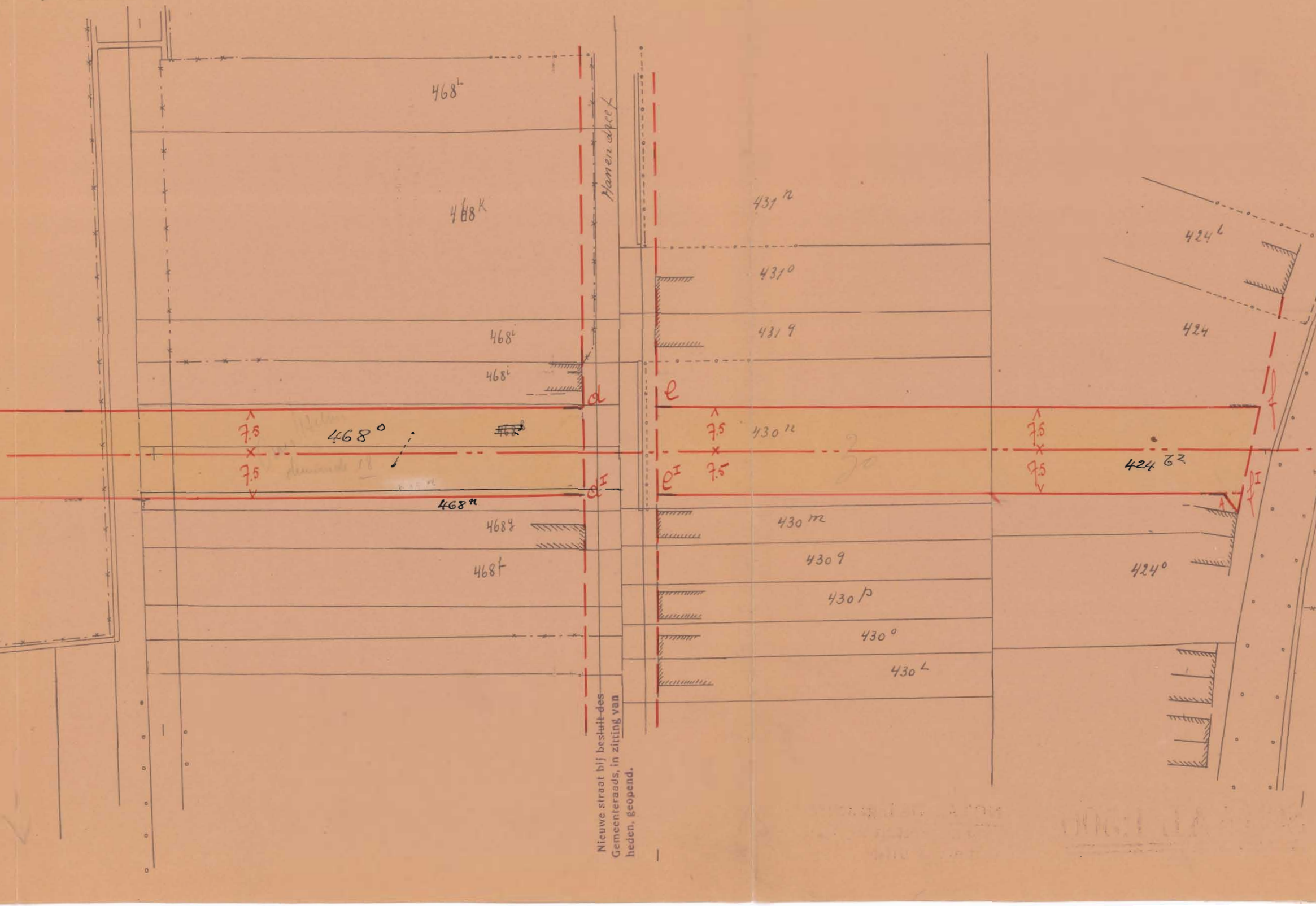
468 L
468 K
Hamen dreef
468 i
468 i
d
e
f
7.5
468 o
7.5
7.5
430 n
7.5
7.5
7.5
424 b2
d I
e I
f I
468 n
468 j
468 f
431 n
431 o
431 q
424 L
424
430 m
430 q
430 p
430 o
430 L
424 o

Nieuwe straat bij besluit des Gemeenteraads, in zitting van heden, geopend.

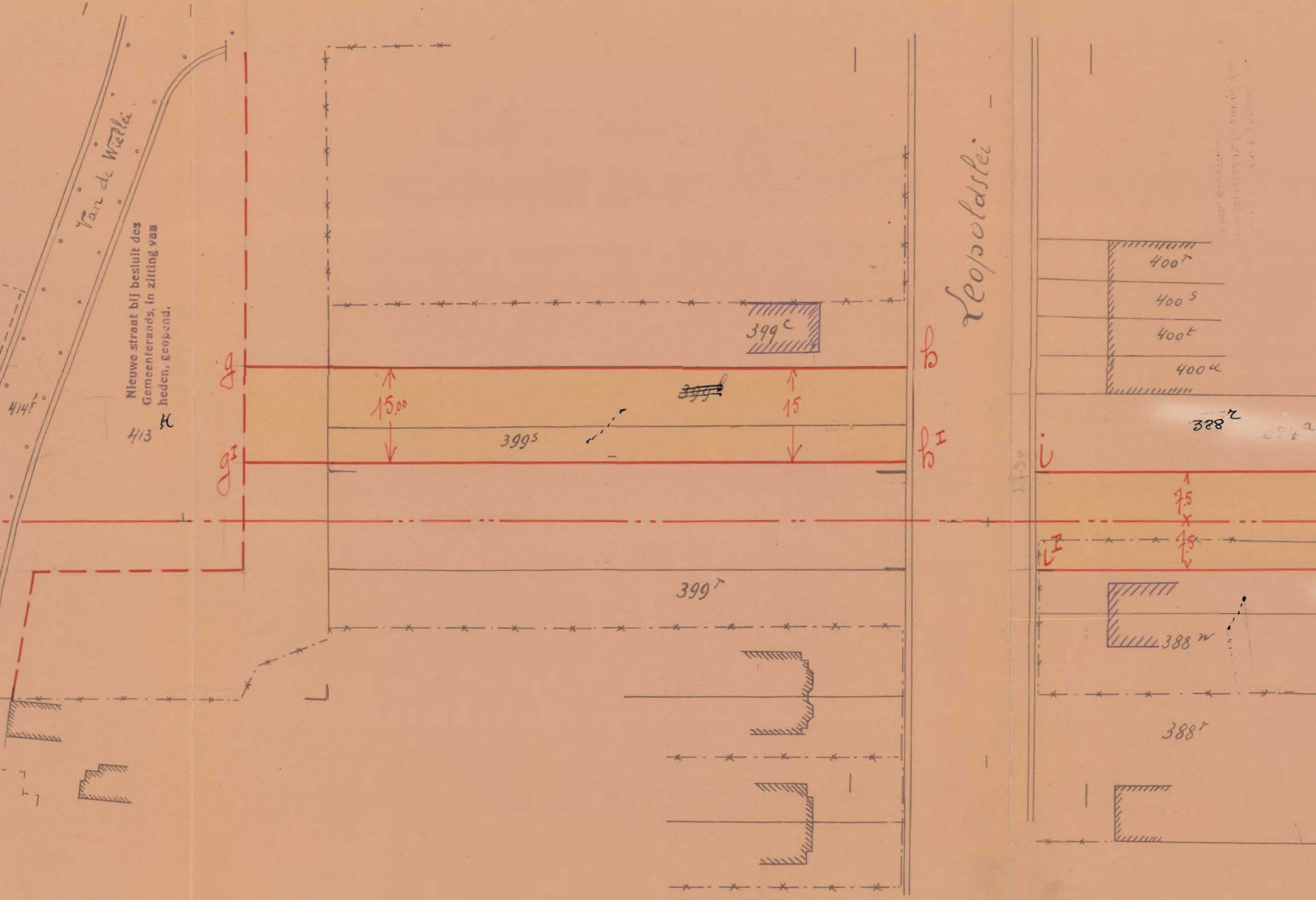
Van de Wielei
Leopoldslei
Nieuwe straat bij besluit des Gemeenteraads, in zitting van heden, geopend.
414f
413
H
g
g^I
h
h^I
i
i^I
15.00
15
7.5
7.5
399^c
~~399^l~~
399^s
399^r
400^r
400^s
400^t
400^u
388^z
388^w
388^r

SCHAAL 1:500

NOTA.- De ingeschreven maten zijn in meters uitgedrukt.

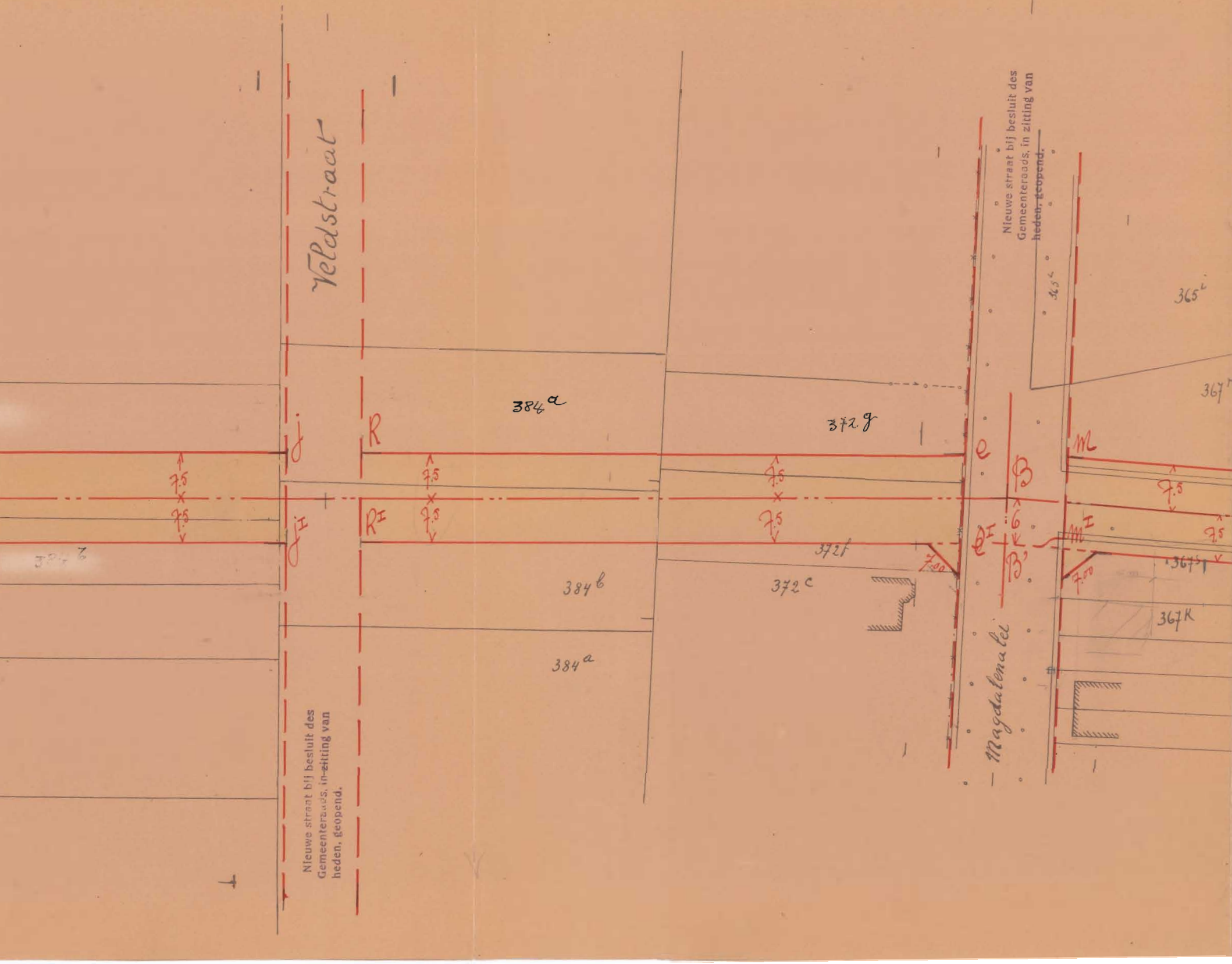
Veldstraat
Nieuwe straat bij besluit des Gemeenteraads, in zitting van heden, geopend.
Magdalenalei
Nieuwe straat bij besluit des Gemeenteraads, in ~~zitting~~ zitting van heden, ~~geopend.~~
384a
372g
384b
372c
384a
372f
365l
367
367k
j
jI
R
RI
e
eI
B
B'
M
MI
7.5
7.5
6
7.00
7.00

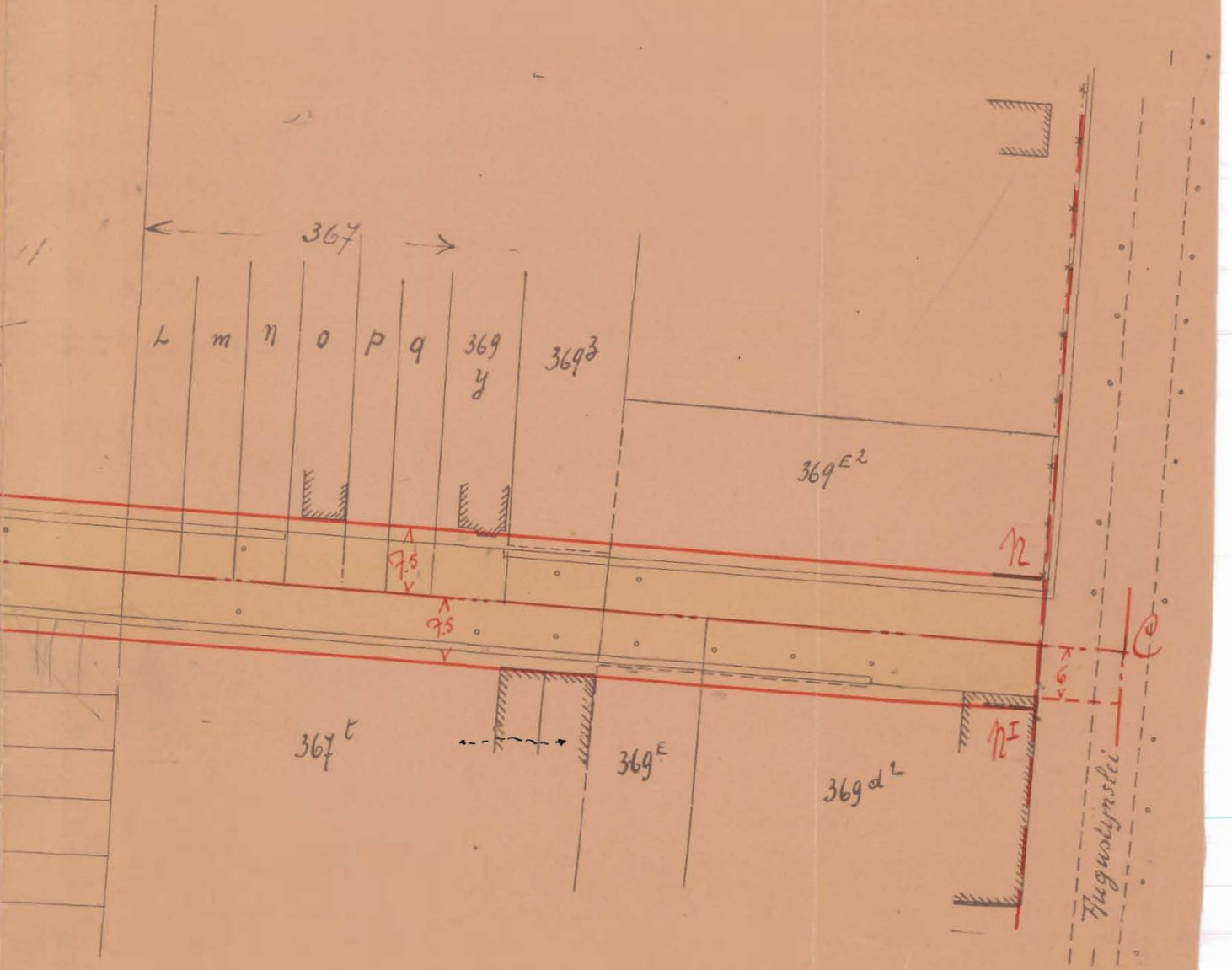
367
l
m
n
o
p
q
369
y
369g³
369g E2
n
7.5
7.5
6
e
n I
367 t
369g E
369g d2
Augustynskii