

28/11/2025

Dossier



Numéro de la parcelle





0219LP0004

## Détail de l'article sélectionné

Division cadastrale

91001 CINEY 7 DIV//ACHENE/

### Identification et droits éventuels du ou des propriétaires

Nom	Rue	Commune	Droits	Autre(s)
				

### Biens associés : Superficie totale 0.0 - Situation le : 28/11/2025

Situation	Pol/Wa	Section	Numéro de la parcelle	Nature	Superf. en ca	Contenan ce en m3	Année de la fin de construction	Code	Revenu cadastral
1 - Fays 27/ 3 (MAISON3)		B	0219LP0004	ENTITÉ PRIV. #	---	---	avant 1850	2F	570

### Annexes

#### 1 - Division cadastrale : 91001 - CINEY 7 DIV//ACHENE/ - Numéro de section : B - Numéro de la parcelle : 0219LP0004

##### Information sur la Parcelle

Code et description commune administrative (INS) : 91030 - CINEY

Ordre des composantes de la parcelle : 01

##### Information Cadastrale

Date de première occupation du bien : 2003-09-02

##### Information sur le Bâti

Nombre de salles de bains : 1

Numéro de bloc :

Chauffage central : Oui

Code et description indice de la construction : 101 - Entité d'habitation - Sans ascenseur

Code et description qualité de la construction : N - Normale

Code et description type de construction (nombre de façades) : - - -

Code et description nature cadastrale du PUR : 220 - ENTITÉ PRIV. #

Code détail partie privative : XXXX

Nombre de logements : 1

Année de dernière modification physique : 2003

Nombre de pièces habitables : 3

Numéro de PUR : AH04.PH02.EX

Superficie utile : 90

##### Information sur l'Adresse

Code postal : 5590

Code et description commune administrative (INS) : 91030 - CINEY

Numéro de police pour le tri : 27/ 3

Timestamp version début situation adresse : 2004-02-13

Date de début situation adresse : 2003-01-01

##### Information sur la Situation Patrimoniale

Inscription article précédente : 9100101474000000000003

Régistration article : 9100101533000000000001

Timestamp version début situation patrimoniale : 2004-02-13

Date fiscale de début de la situation patrimoniale : 2003-09-02

Année fiscale de début de la situation patrimoniale : 2003

Cette copie de renseignements cadastraux est autorisée par l'Administration de la Documentation Patrimoniale qui les fournit sur base des données connues et incorporées dans sa documentation.

Date juridique de début de la situation patrimoniale : 2003-05-02  
ID de la situation patrimoniale : 59200164  
**Information sur la situation Parcellaire**  
Date de début situation parcelle : 2003-09-02  
Année de début situation parcelle : 2003  
Code détail partie privative : XXXX  
ID situation parcelle : 47629934  
Numéro du croquis établi à la création ou la mutation de la parcelle : 0  
Date version de début de situation de la parcelle : 2004-02-13