

24/02/2021

Dossier 2210380

Naam persoon

Identificatie persoon

Detail van het geselecteerde artikel

Kadastrale afdeling 44362 GENT 22 AFD/GENTBRUGGE 2 AFD/

Identificatie en eventuele rechten van de eigenaar(s)

Naam	Straat	gemeente	Rechten	Andere

Betrokken goederen : Totale opp 0 - Toestand op : 24/02/2021

Ligging	Pol/Wa	Sectie	Nummer van het Perceel	Aard	Opp. in ca	Klassering en inkomen per ha of jaar van beëindiging van de opbouw	Code	Bedrag
1 - JAN VAN AELBROECKL 55 (AGV/L1/K2.G3)		B	0178NP0001	PRIVATIEF DEEL #	---	1995	2F	1132

Deze kopij van kadastrale inlichtingen is toegelaten door de Algemene Administratie van de Patrimoniumdocumentatie, dewelke deze aanlevert op basis van gegevensbanken die gekend zijn en dewelke in haar documentatie vervat zijn.

Bijlagen

1 - Kadastrale afdeling : 44362 - GENT 22 AFD/GENTBRUGGE 2 AFD/ - Sectienummer : B - Nummer van het Perceel : 0178NP0001

Perceel Informatie

Code en beschrijving administratieve gemeente (NIS) : 44021 - GENT
Volgorde van de onderdelen van het perceel : 01

Bouw Informatie

Aantal badkamers : 1
Bloknummer :
Centrale verwarming : Ja
Code en beschrijving indicie van het gebouw : 101 - Wooneenheid - Zonder lift
Code en beschrijving kwaliteit van het gebouw : N - Normaal
Code en beschrijving bouwtype (aantal gevels) : - - -
Code en beschrijving kadastrale aard van de PUR : 220 - PRIVATIEF DEEL #
Detail code privaatief deel : APGV
Aantal garages : 1
Aantal woongelegenheden : 1
Aantal woonplaatsen : 4
PUR nummer : AD56.CS88.UC
Nuttige oppervlakte : 140

Adres Informatie

Postcode : 9000
Code en beschrijving administratieve gemeente (NIS) : 44021 - GENT
Huisnummer voor te sorteren : 55
Begin versie timestamp adrestoestand : 1996-09-25

Eigendomstoestand Informatie

Vorige artikel inschrijving : 4436208988000000000001
Artikel registratie : 4436209004000000000001
Begin versie timestamp eigendomstoestand : 1996-09-25
Fiscale beginjaar van de eigendomstoestand : 1995
ID van de eigendomstoestand : 30085799

Perceelstoestand Informatie

Beginjaar perceelstoestand : 1995
Detail code privaatief deel : APGV
ID perceelstoestand : 24053198
Schetsnummer betrokken bij creatie of mutatie van het perceel : 1995029
Begin versie timestamp perceelstoestand : 1996-09-25

BODEMATTEST

OVAM

Henrist , De Mulder en Bultereys
Geassocieerde Notarissen
Stas De Richellaan 8 /
9820 Bottelare

Vlaamse overheid
**Openbare Vlaamse
Afvalstoffenmaatschappij**
Stationstraat 110
2800 MECHELEN
T 015 284 284
F 015 203 275
www.ovam.be

uw bericht van 22.06.2021
uw kenmerk KS/2210380-3
bijlagen -
Mechelen 23.06.2021
dossiernummer

afdeling Bodembeheer
contactpersoon Infolijn 015/284 458
ons kenmerk 20210718910
aanvraagnummer 20210716233

1 KADASTRALE GEGEVENS

datum toestand op: 22.06.2021
afdeling : 44362 GENT 22 AFD/GENTBRUGGE 2AFD/
straat + nr. : JAN VAN AELBROECKL 55/ 57D
sectie : B
nummer : 0178/00N000

Verder 'deze grond' genoemd.

2 INHOUD VAN HET BODEMATTEST

Deze grond is niet opgenomen in het grondeninformatieregister.

2.1 INFORMATIE UIT DE GEMEENTELIJKE INVENTARIS

De OVAM heeft geen aanwijzingen dat deze grond een risicogrand is.

2.2 UITSpraak OVER DE BODEMKWALITEIT

Er zijn geen aanwijzingen bij de OVAM dat op deze grond een bodemverontreiniging voorkomt.

2.3 BIJKOMENDE ADVIEZEN EN/OF BEPALINGEN


Er zijn geen gebruiksadviezen of gebruiksbepalingen van toepassing op deze grond. Voor grondverzet dient er pas vanaf een volume van 250m³ een technisch verslag opgemaakt te worden.

Dit bodemattest vervangt alle vorige bodemattesten.

3 OPMERKINGEN

- 1 Voor meer informatie: www.ovam.be/bodemattest.
- 2 Meer informatie over de gegevensstromen die door de OVAM worden gebruikt, vindt u op www.ovam.be/disclaimer.
- 3 De OVAM staat niet in voor de juistheid van de aan haar verstrekte gegevens.

te Mechelen, 23.06.2021



Ann Cuyckens
afdelingshoofd



HENRIST, DE MULDER & BULTEREYS ^{RPADM}

Ridder A. Stas de Richellelaan
8
9820 MERELBEKE -
BOTTELARE

contactpersoon
Hostyn Francesca

uw kenmerk
KS/2210380-3

ons kenmerk
95107

datum
02/07/2021

Tel. 09 266 79 85

Betreft uw aanvraag voor **Adres: Jan van Aelbroecklaan 55**
9050 Gent
Kadaster: afdeling 22, sectie B, nummer 178 N

Geachte

In toepassing van de Vlaamse Codex Ruimtelijke Ordening beschikt de stad Gent over een goedgekeurd plannen- en vergunningenregister. Overeenkomstig art 5.1.1. en 5.1.2 van de Codex kan de stad uittreksels uit beide registers afleveren.


Hierna vindt u het stedenbouwkundige uittreksel en, indien aangevraagd, de inlichtingen vastgoed.

Wat betreft de inlichtingen vastgoed vestigen wij er uw aandacht op dat de gegeven inlichtingen verstrekt worden op basis van de actuele gegevens welke ons heden bekend zijn en moeten beschouwd worden als gegevens onder voorbehoud en zonder enig rechtsgevolg.

Met vriendelijke groeten

Algemeen Directeur

voor de burgemeester
bij delegatiebesluit van 24 januari 2019



Mieke Hullebroeck



Filip Watteuw

Schepen van Mobiliteit, Publieke Ruimte en
Stedenbouw

Stedenbouwkundig Uittreksel

Stad Gent
Datum 2-7-2021

ADMINISTRATIEVE GEGEVENS

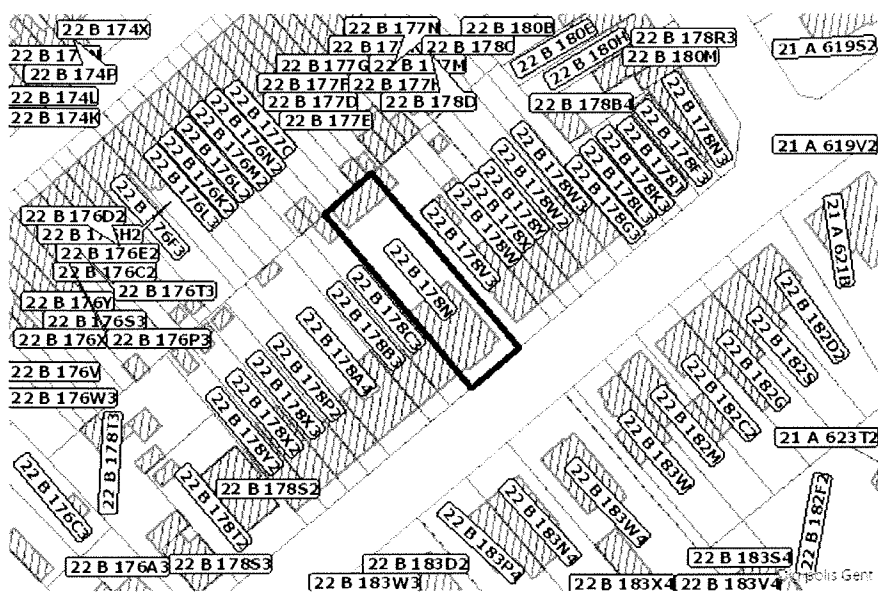
Aanvraagnummer : 95107
Inschrijvingsdatum : 24/06/2021
Betaling : Factuur
Afl levering per : Post

GEGEVENS AANVRAGER

Bedrijfsnaam : HENRIST, DE MULDER & BULTEREYS
Bedrijfstype : Notaris
Naam :
Adres : Ridder A. Stas de Richellelaan 8
Postcode : 9820
Gemeente : MERELBEKE - BOTTELARE
Telefoon : 363.90.90
Fax : 363.90.91
E-mail : info@notariaat-bottelare.be

A. LIGGING VAN HET TERREIN

Kadastrale omschrijving : afdeling 22, sectie B nummer 178 N 0 0
Adres : Jan van Aelbroecklaan 55
Postcode : 9050
Deelgemeente : Gent



Stedenbouwkundig Uittreksel

Stad Gent

Datum 2-7-2021

B. DETAILOPGAVE VAN DE IN HET VERGUNNINGENREGISTER OPGENOMEN INFORMATIE

B1 AANVRAAG TOT STEDENBOUWKUNDIGE VERGUNNING (2009)

/

B2 AANVRAAG TOT STEDENBOUWKUNDIGE VERGUNNING (PUBLIEKRECHTELIJKE RECHTSPERSONEN EN WERKEN VAN ALGEMEEN BELANG 2009)

/

B3 AANVRAAG TOT STEDENBOUWKUNDIGE VERGUNNING (NIEUW STELSEL)

De volgende aanvraag tot stedenbouwkundige vergunning "oud stelsel" werd of wordt behandeld.

Dossiernummer : 587100
Gemeentelijk dossiernummer : 2008/20082
Dossiernummer van de gewestelijke stedenbouwkundige ambtenaar :
Onderwerp : het herstellen van een inrit van een ondergrondse garage
Aard van de aanvraag : Verbouwing meergezinswoning

Datum aangetekende zending aanvraag :
Datum ontvangstbewijs uitgereikt door de gemeente : 11/03/2008
Dossier volledig? : Ja
Datum notificatie van volledigheid aan aanvrager : 25/03/2008
Werd de beslissing tijdig getroffen? : Ja
Datum van de beslissing van het schepencollege over de verlenging :
Datum van de beslissing van het schepencollege over de aanvraag : 30/04/2008
Datum van de verzending van de beslissing van het schepencollege over de aanvraag : 05/05/2008
Werd de proceduretermijn verlengd met 30 dagen : Neen
Aard van de beslissing van het schepencollege over de aanvraag : Vergunning
Werd beroep ingediend bij de deputatie? : Neen

Werd de vergunning geschorst door de gewestelijke stedenbouwkundige ambtenaar : Neen
Datum van de schorsing door de gewestelijke stedenbouwkundige ambtenaar :
Datum van de beslissing van de Vlaamse regering over de schorsing :
Aard van de beslissing van de Vlaamse regering over de schorsing :
Datum van de verzending van de beslissing van de Vlaamse regering over de schorsing :
Is de vergunning vervallen? : Neen
Is de beslissing aangevochten bij de Raad van State? : Neen

Datum van de intrekking van de aanvraag door de aanvrager :

Datum van het stedenbouwkundig attest van conformiteit :

B4 AANVRAAG TOT STEDENBOUWKUNDIGE VERGUNNING (PUBLIEKRECHTELIJKE RECHTSPERSONEN EN WERKEN VAN ALGEMEEN BELANG)

/

Stedenbouwkundig Uittreksel

Stad Gent

Datum 2-7-2021

B5 AANVRAAG TOT STEDENBOUWKUNDIGE VERGUNNING (OUD STELSEL)

De volgende aanvraag tot stedenbouwkundige vergunning "oud stelsel" werd of wordt behandeld.

Dossiernummer : 523846
Gemeentelijk dossiernummer : 1991/20166
Dossiernummer van de gewestelijke stedenbouwkundige ambtenaar : 8/44021/12921/1
Onderwerp : het oprichten van een woning met 3 woongelegenheden
Aard van de aanvraag : Nieuwbouw meergezinswoning

Datum ontvangstbewijs uitgereikt door de gemeente : 10/10/1991
Datum van het advies van de gewestelijke stedenbouwkundige ambtenaar aan het schepencollege : 13/01/1992
Aard van het advies van de gewestelijke stedenbouwkundige ambtenaar aan het schepencollege : Gunstig
Datum van de beslissing van het schepencollege over de aanvraag : 28/01/1992
Aard van de beslissing van het schepencollege over de aanvraag : Vergunning
Datum van de beslissing van de gewestelijke stedenbouwkundige ambtenaar : 28/01/1992
Aard van de beslissing van de gewestelijke stedenbouwkundige ambtenaar : Vergunning
Werd beroep ingediend bij de deputatie? : Neen

Datum van de beslissing van de deputatie over het beroep :
Aard van de beslissing van de deputatie over het beroep :
Werd een rappelbrief verstuurd door de aanvrager? : Neen
Datum van de verzending van de rappelbrief :

Werd beroep ingediend bij de Vlaamse regering? : Neen
Datum van de beslissing van de Vlaamse regering over het beroep :
Aard van de beslissing van de Vlaamse regering over het beroep :

Werd de beslissing van het schepencollege geschorst door de gewestelijke stedenbouwkundige ambtenaar? : Neen
Datum van de schorsing door de gewestelijke stedenbouwkundige ambtenaar :
Datum van de intrekking van de beslissing door de gemeente :
Werd de beslissing van het schepencollege door de Vlaamse regering vernietigd? : Neen
Datum van de vernietiging van de beslissing van het schepencollege door de Vlaamse regering :
Is de vergunning vervallen? : Neen
Is de beslissing aangevochten bij de Raad van State? : Neen

Datum van de intrekking van de aanvraag door de aanvrager :
Datum van het stedenbouwkundig attest van conformiteit :

B5 AANVRAAG TOT STEDENBOUWKUNDIGE VERGUNNING (OUD STELSEL)

De volgende aanvraag tot stedenbouwkundige vergunning "oud stelsel" werd of wordt behandeld.

Dossiernummer : 525177
Gemeentelijk dossiernummer : 1994/20057
Dossiernummer van de gewestelijke stedenbouwkundige ambtenaar : 8/44021/12921
Onderwerp : oprichten van een appartementsgebouw met 7 woongelegenheden en afzonderlijke autobergplaatsen
Aard van de aanvraag : Nieuwbouw meergezinswoning

Stedenbouwkundig Uittreksel

Stad Gent

Datum 2-7-2021

Datum ontvangstbewijs uitgereikt door de gemeente : 01/04/1994
Datum van het advies van de gewestelijke stedenbouwkundige ambtenaar aan het schepencollege : 02/08/1994
Aard van het advies van de gewestelijke stedenbouwkundige ambtenaar aan het schepencollege : Gunstig
Datum van de beslissing van het schepencollege over de aanvraag : 06/09/1994
Aard van de beslissing van het schepencollege over de aanvraag : Vergunning
Datum van de beslissing van de gewestelijke stedenbouwkundige ambtenaar : 06/09/1994
Aard van de beslissing van de gewestelijke stedenbouwkundige ambtenaar : Vergunning
Werd beroep ingediend bij de deputatie? : Neen

Datum van de beslissing van de deputatie over het beroep :
Aard van de beslissing van de deputatie over het beroep :
Werd een rappelbrief verstuurd door de aanvrager? : Neen
Datum van de verzending van de rappelbrief :

Werd beroep ingediend bij de Vlaamse regering? : Neen
Datum van de beslissing van de Vlaamse regering over het beroep :
Aard van de beslissing van de Vlaamse regering over het beroep :

Werd de beslissing van het schepencollege geschorst door de gewestelijke stedenbouwkundige ambtenaar? : Neen
Datum van de schorsing door de gewestelijke stedenbouwkundige ambtenaar :
Datum van de intrekking van de beslissing door de gemeente :
Werd de beslissing van het schepencollege door de Vlaamse regering vernietigd? : Neen
Datum van de vernietiging van de beslissing van het schepencollege door de Vlaamse regering :
Is de vergunning vervallen? : Neen
Is de beslissing aangevochten bij de Raad van State? : Neen

Datum van de intrekking van de aanvraag door de aanvrager :
Datum van het stedenbouwkundig attest van conformiteit :

B5 AANVRAAG TOT STEDENBOUWKUNDIGE VERGUNNING (OUD STELSEL)

De volgende aanvraag tot stedenbouwkundige vergunning "oud stelsel" werd of wordt behandeld.

Dossiernummer : 523354
Gemeentelijk dossiernummer : 1995/20103
Dossiernummer van de gewestelijke stedenbouwkundige ambtenaar :
Onderwerp : het oprichten van een appartementsgebouw en autobergplaatsen (regularisatie, wijziging binnenindeling appartementen en inplanting autobergplaatsen)
Aard van de aanvraag : Nieuwbouw meergezinswoning

Datum ontvangstbewijs uitgereikt door de gemeente : 12/05/1995
Datum van het advies van de gewestelijke stedenbouwkundige ambtenaar aan het schepencollege : 10/08/1995
Aard van het advies van de gewestelijke stedenbouwkundige ambtenaar aan het schepencollege : Gunstig
Datum van de beslissing van het schepencollege over de aanvraag : 31/08/1995
Aard van de beslissing van het schepencollege over de aanvraag : Vergunning

Stedenbouwkundig Uittreksel

Stad Gent

Datum 2-7-2021

Datum van de beslissing van de gewestelijke stedenbouwkundige ambtenaar	:	31/08/1995
Aard van de beslissing van de gewestelijke stedenbouwkundige ambtenaar	:	Vergunning
Werd beroep ingediend bij de deputatie?	:	Neen

Datum van de beslissing van de deputatie over het beroep	:	
Aard van de beslissing van de deputatie over het beroep	:	
Werd een rappelbrief verstuurd door de aanvrager?	:	Neen
Datum van de verzending van de rappelbrief	:	

Werd beroep ingediend bij de Vlaamse regering?	:	Neen
Datum van de beslissing van de Vlaamse regering over het beroep	:	
Aard van de beslissing van de Vlaamse regering over het beroep	:	

Werd de beslissing van het schepencollege geschorst door de gewestelijke stedenbouwkundige ambtenaar?	:	Neen
Datum van de schorsing door de gewestelijke stedenbouwkundige ambtenaar	:	
Datum van de intrekking van de beslissing door de gemeente	:	
Werd de beslissing van het schepencollege door de Vlaamse regering vernietigd?	:	Neen
Datum van de vernietiging van de beslissing van het schepencollege door de Vlaamse regering	:	
Is de vergunning vervallen?	:	Neen
Is de beslissing aangevochten bij de Raad van State?	:	Neen

Datum van de intrekking van de aanvraag door de aanvrager	:	
---	---	--

Datum van het stedenbouwkundig attest van conformiteit	:	
--	---	--

B6 MELDINGEN

/

B7 AANVRAAG TOT STEDENBOUWKUNDIGE ATTESTEN

/

B8 AANVRAAG TOT PLANOLOGISCHE ATTESTEN (NIEUW STELSEL)

/

B9 AANVRAAG TOT PLANOLOGISCHE ATTESTEN (OUD STELSEL)

/

B10 AANVRAAG TOT PLANOLOGISCHE ATTESTEN (2009)

/

B11 BOUWMISDRIJVEN

/

B12 PLANBATEN

Stedenbouwkundig Uittreksel

Stad Gent
Datum 2-7-2021

/

B13 PLANSCHADE

/

B14 AANVRAAG TOT VERKAVELINGSVERGUNNING (2009)

/

B15 AANVRAAG TOT VERKAVELINGSVERGUNNING (PUBLIEKRECHTELIJKE RECHTSPERSONEN EN WERKEN VAN ALGEMEEN BELANG 2009)

/

B16 AANVRAAG TOT VERKAVELINGSVERGUNNING (NIEUW STELSEL)

/

B17 AANVRAAG TOT VERKAVELINGSVERGUNNING (PUBLIEKRECHTELIJKE RECHTSPERSONEN EN WERKEN VAN ALGEMEEN BELANG)

/

B18 AANVRAAG TOT VERKAVELINGSVERGUNNING (OUD STELSEL)

/

B19 GEBOUWEN

/

B21 AANVULLENDE INFORMATIE

/

B22 OMGEVINGSVERGUNNING

/

OPMERKINGEN

Het uittreksel uit het vergunningenregister geeft aan welke informatie over één of meerdere door de aanvrager opgegeven perceelsnummers is opgenomen in het vergunningenregister. Er kan geen garantie gegeven worden dat deze informatie volledig is. Zo kunnen perceelsnummers in de loop der tijd gewijzigd zijn.

Het feit dat in het vergunningenregister vermeld is dat een stedenbouwkundige vergunning of verkavelingsvergunning bestaat, betekent niet noodzakelijk dat wat werkelijk uitgevoerd is overeenstemt met die vergunning of dat alles wat vergund is, ook effectief uitgevoerd is.

Stedenbouwkundig Uittreksel

Stad Gent

Datum 2-7-2021

Conform artikel 5.1.5 van de Vlaamse Codex Ruimtelijke Ordening is het college van burgemeester en schepenen verantwoordelijk voor de overeenstemming van het vergunningenregister met de stukken die erin moeten worden opgenomen.

Door dit uittreksel is men niet ontheven van het aanvragen en verkrijgen van een stedenbouwkundig vergunning of van een verkavelingsvergunning, indien deze nodig zouden zijn.

Stedenbouwkundig Uittreksel

Stad Gent

Datum 2-7-2021

C. DETAILOPGAVE VAN DE IN HET PLANNENREGISTER OPGENOMEN INFORMATIE

C1 RUP (GEWESTELIJK RUIMTELIJK UITVOERINGSPLAN)

Het volgende gewestelijk ruimtelijk uitvoeringsplan is van toepassing.

Plannummer	:	02000_2.12_00126_00001
Naam ruimtelijk uitvoeringsplan	:	Afbakening grootstedelijk gebied Gent
Juridische status	:	DV
Datum beslissing	:	16/12/2005
Plannummer deelgebied	:	
Naam deelgebied	:	
Bestemming(en) van het perceel	:	niet gelegen zijn in een deelgebied waarvoor voorschriften werden vastgelegd

C2 RUP (PROVINCIAAL RUIMTELIJK UITVOERINGSPLAN)

/

C3 RUP (GEMEENTELIJK RUIMTELIJK UITVOERINGSPLAN)

/

C4 RECHT OP VOORKOOP IN HET KADER VAN HET DECREET RUIMTELIJKE ORDENING

Het Agentschap voor Geografische Informatie Vlaanderen (AGIV) is bevoegd voor het bijhouden en de bekendmaking van het Geografisch themabestand 'Vlaamse voorkooprechten'. Voor informatie over het bestaan van voorkooprechten verwijzen wij u naar volgende website <http://www.geopunt.be> (themabestand recht van voorkoop)

C5 GEWESTPLAN

Het volgende gewestplan is van toepassing.

Plannummer	:	GWP_02000_222_00008_00001
Naam gewestplan	:	ORIGINEEL GEWESTPLAN GENTSE EN KANAALZONE
Datum goedkeuring	:	14/09/1977
Bestemming(en) van het perceel	:	woongebieden

Extra informatie over de bestemming:

Woongebieden

De woongebieden zijn bestemd voor wonen, alsmede voor handel, dienstverlening, ambacht en kleinbedrijf voor zover deze taken van bedrijf om redenen van goede ruimtelijke ordening niet in een daartoe aangewezen gebied moeten worden afgezonderd, voor groene ruimten, voor sociaal-culturele inrichtingen, voor openbare nutsvoorzieningen, voor toeristische voorzieningen, voor agrarische bedrijven.

Deze bedrijven, voorzieningen en inrichtingen mogen echter maar worden toegestaan voor zover ze verenigbaar zijn met de onmiddellijke omgeving (artikel 5 van het Koninklijk Besluit van 28 december 1972 betreffende de inrichting en de toepassing van de ontwerp-gewestplannen en de gewestplannen).

C6A APA (ALGEMEEN PLAN VAN AANLEG)

/

C6B BPA (BIJZONDER PLAN VAN AANLEG)

Stedenbouwkundig Uittreksel

Stad Gent
Datum 2-7-2021

/

C7 BOUWVERORDENING

De volgende bouwverordening is van toepassing.

Plannummer : 02000_2.31_00001_00001
Naam bouwverordening : Gewestelijke bouwverordening inzake wegen voor voetgangersverkeer
Datum goedkeuring : 29/04/1997

C8 VERKAVELINGSVERORDENING

Momenteel is er geen verkavelingsverordening opgenomen in het plannenregister van de stad Gent.

C9 STEDENBOUWKUNDIGE VERORDENING

De volgende stedenbouwkundige verordening is van toepassing.

Plannummer : SVO_44021_233_00005_00001
Naam stedenbouwkundige verordening : Gemeentelijke stedenbouwkundige verordening raamprostitutie
Datum goedkeuring : 23/04/2015

C9 STEDENBOUWKUNDIGE VERORDENING

De volgende stedenbouwkundige verordening is van toepassing.

Plannummer : SVO_02000_233_00003_00001
Naam stedenbouwkundige verordening : Gewestelijke verordening inzake openluchtrecreatieve verblijven en de inrichting van gebieden voor dergelijke bedrijven
Datum goedkeuring : 08/07/2005

C9 STEDENBOUWKUNDIGE VERORDENING

De volgende stedenbouwkundige verordening is van toepassing.

Plannummer : SVO_02000_233_00002_00002
Naam stedenbouwkundige verordening : Gewestelijke verordening inzake hemelwaterputten, infiltratie-voorzienigen, buffervoorzieningen en gescheiden lozing van afvalwater en hemelwater
Datum goedkeuring : 05/07/2013

C9 STEDENBOUWKUNDIGE VERORDENING

De volgende stedenbouwkundige verordening is van toepassing.

Plannummer : SVO_44021_233_00001_00004
Naam stedenbouwkundige verordening : Algemeen Bouwreglement
Datum goedkeuring : 17/07/2014

C9 STEDENBOUWKUNDIGE VERORDENING

De volgende stedenbouwkundige verordening is van toepassing.

Plannummer : SVO_02000_233_00004_00004

Stedenbouwkundig Uittreksel

Stad Gent
Datum 2-7-2021

Naam stedenbouwkundige verordening : Gewestelijke stedenbouwkundige verordening inzake toegankelijkheid
Datum goedkeuring : 05/06/2009

C9 STEDENBOUWKUNDIGE VERORDENING

De volgende stedenbouwkundige verordening is van toepassing.

Plannummer : SVO_02000_233_00006_00001
Naam stedenbouwkundige verordening : Gewestelijke stedenbouwkundige verordening inzake breedband
Datum goedkeuring : 09/06/2017

C10 GEWESTELIJK ROOILIJNPLAN IN HET KADER VAN HET DECREET RUIMTELIJKE ORDENING

/

C13 ONTEIGENING IN HET KADER VAN HET DECREET RUIMTELIJKE ORDENING

/

C14 AANVULLENDE INFORMATIE

/

Stedenbouwkundig Uittreksel

Stad Gent

Datum 2-7-2021

OPMERKINGEN

Het uittreksel uit het plannenregister geeft aan welke informatie over één of meer door de aanvrager opgegeven perceelsnummers in het plannenregister is opgenomen. Er kan geen garantie worden gegeven dat die informatie volledig is. Zo kunnen kadastrale perceelsnummers na verloop van tijd gewijzigd zijn.

Het feit dat in het plannenregister vermeld is dat een bestemmingsvoorschrift bestaat, betekent niet noodzakelijk dat wat werkelijk uitgevoerd is, overeenstemt met dat voorschrift of dat alles wat ingetekend is, ook effectief is uitgevoerd.

Conform 5.1.1. van de Vlaamse Codex Ruimtelijke Ordening is het college van burgemeester en schepenen verantwoordelijk voor de overeenstemming van het plannenregister met de stukken die erin moeten worden opgenomen.

Het uittreksel plannenregister vermeldt enkel de plannen in het kader van het decreet ruimtelijke ordening. Het is niet uitgesloten dat er plannen opgemaakt op basis van andere wetgeving van toepassing kunnen zijn die een bezwaring op het perceel leggen.

Met vriendelijke groeten,

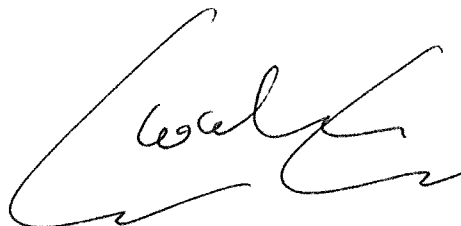
Namens het college van burgemeester en schepenen:

Algemeen directeur



Mieke Hullebroeck

voor de burgemeester
bij delegatiebesluit van 24 januari 2019



Filip Watteeuw
Schepenen van Mobiliteit, Publieke Ruimte en
Stedenbouw

Inlichtingen Vastgoed

Stad Gent

Datum 2-7-2021

D. AANVULLENDE INLICHTINGEN

BODEM

Werden er bodemonderzoeken uitgevoerd op dit perceel ? : **Neen**

Zijn er op dit perceel Vlarem-milieuvergunningen afgeleverd voor risico-inrichtingen zoals bedoeld in kolom 8 van bijlage 1 van Vlarem II ? : **Neen**

Zijn er op dit perceel Arab-exploitatievergunningen afgeleverd voor risico-inrichtingen zoals bedoeld in kolom 8 van bijlage 1 van Vlarem II? : **Neen**

Opgelet

De bovenstaande gegevens worden verstrekt op basis van de huidige ter beschikking zijnde gegevens van de gemeentelijke inventaris van risicogronden, die momenteel nog steeds wordt vervolledigd en bijgewerkt conform de bepalingen van het Bodemdecreet.

Voor meer informatie kan u contact opnemen met Dienst Milieu en Klimaat: 09/268 23 01, milieuenklimaat@stad.gent

Zijn er op dit perceel calamiteiten gekend? : **Neen**

MILIEU/OMGEVINGSVERGUNNINGEN VOLGENS VLAREM

Zijn er op dit perceel geldige **VLAREM**-milieu/omgevingsvergunningen of meldingen gekend? : **Neen**

BOSBEHEER & NATUUR

Ter info

Contactgegevens Vlaams Agentschap voor Natuur en Bos Oost-Vlaanderen (ANB):
Koningin Maria Hendrikaplein 70 bus 73 te 9000 Gent (tel. 02 553 81 02) mail: anb@vlaanderen.be
<http://www.natuurenbos.be>

HUISVESTING EN ECONOMIE

Het pand is ongeschikt-/onbewoonbaar verklaard conform de Vlaamse Wooncode door de burgemeester? : **Neen**
Datum ongeschikt-/onbewoonbaar verklaring :

Er is een procedure ongeschikt-/onbewoonbaarheid opgestart volgens de Vlaamse Wooncode? : **Neen**
Een conformiteitsattest werd afgegeven door de burgemeester van Stad Gent? : **Neen**
Datum uitreiking conformiteitsattest :

Een conformiteitsattest werd geweigerd door de burgemeester van Stad Gent? : **Neen**
Datum weigering conformiteitsattest :

Het onroerend goed is opgenomen in de stedelijke inventaris van leegstaande gebouwen of woningen? : **Neen**
Datum opname inventaris leegstand :

Het onroerend goed is opgenomen in de stedelijke inventaris van verwaarloosde gebouwen of woningen? : **Neen**
Datum opname inventaris verwaarlozing :

Inlichtingen Vastgoed

Stad Gent

Datum 2-7-2021

Het Agentschap voor Geografische Informatie Vlaanderen (AGIV) is bevoegd voor het bijhouden en de bekendmaking van het Geografisch themabestand 'Vlaamse voorkooprechten'. Voor informatie over het bestaan van voorkooprechten verwijzen wij u naar volgende website <http://www.geopunt.be> (themabestand recht van voorkoop).

BESCHERMING ONROEREND GOED

/

ARCHEOLOGISCHE ZORGPLICHT

Archeologie is een Vlaamse bevoegdheid en wordt wettelijk geregeld door het Decreet van 12 juli 2013 betreffende het onroerend erfgoed, gewijzigd bij het decreet van 4 april 2014 en de daaraan gekoppelde wet- en regelgeving. <https://www.onroenderfgoed.be/nl/beleid-en-regelgeving/decreten>

Elke eigenaar of gebruiker is er toe gehouden het archeologische patrimonium dat zich op zijn gronden bevindt, te bewaren en te beschermen, en ze voor beschadiging en vernieling te behoeden.

Het is aangeraden om in een zo vroeg mogelijk stadium van ontwikkeling- en bouwplannen het eventuele noodzakelijk archeologisch onderzoek in planning en uitvoering te integreren.

Contactadres; Stad Gent, Stadsarcheologie, De Zwarte Doos, Dulle-Grietlaan 12, 9050 Gentbrugge, stadsarcheologie@stad.gent, tel. (09) 266 57 60

Perce(e)l(en) ligt/liggen:

Binnen een gebied waar geen archeologisch erfgoed te verwachten valt (zie 1)	Neen
Binnen een beschermde archeologisch site (zie 2)	Neen
Binnen een vastgestelde archeologische zone (zie 3)	Neen
Ligt buiten voorgaanden (zie 4)	Ja

Bij stedenbouwkundige vergunning of verkavelingsvergunning:

- 1) Geen archeologienota nodig
 - 2) Altijd een bekrachtigde archeologienota
 - 3) Een bekrachtigde archeologienota bij ingreep in de bodem $\geq 100 \text{ m}^2$ op een totale oppervlakte $\geq 300 \text{ m}^2$ of totale oppervlakte verkaveling $\geq 300 \text{ m}^2$
 - 4) Een bekrachtigde archeologienota bij ingreep in de bodem $\geq 1000 \text{ m}^2$ op een totale oppervlakte $\geq 3000 \text{ m}^2$ of totale oppervlakte verkaveling $\geq 3000 \text{ m}^2$
- Uitzondering: buiten woongebied of recreatiegebied en indien de aanvrager een natuurlijke of privaatrechterlijke persoon is: een bekrachtigde archeologienota bij ingreep in de bodem $\geq 5000 \text{ m}^2$

Deze informatie kan veranderen met het voortschrijdend inzicht. Een actuele afbakening van de verschillende zones vindt u terug op : <https://geo.onroenderfgoed.be>

BELASTINGEN

/

WATER, WEGEN, BRUGGEN, HAVEN

/

AANVULLENDE INFORMATIE

Kan het perceel onder toepassing vallen van het recht van voorkoop (*) krachtens de : Neen
ruilverkavelingswet van 11 augustus 1978?

Indien ja, kunt U het best contact opnemen met de Vlaamse Landmaatschappij (**).

Inlichtingen Vastgoed

Stad Gent

Datum 2-7-2021

Kan het perceel onder toepassing vallen van het recht van voorkoop (*) krachtens het decreet : Neen
natuurbehoud van 21 oktober 1997.

Indien ja, kunt U het best contact opnemen met de Vlaamse Landmaatschappij (**).

Is het perceel gelegen in een industrieterrein aangelegd door de stad Gent in het kader van de : Neen
wetgeving op de economische expansie?

Het gebouw is niet opgenomen op de inventaris van het bouwkundig erfgoed.

BROWNFIELDCONVENANT

/

Ter info

Voor uw vragen i.v.m. **ondergrondse innemingen** kan het stadsbestuur van Gent geen volledige informatie geven.

De voornaamste nutsmaatschappijen:

- Fluxys nv, Kunstlaan 31, 1040 Brussel (<http://www.fluxys.com>)
- Aquafin nv, Dijkstraat 8, 2630 Aartselaar (<http://www.aquafin.be>)
- Elia nv, Vaartkaai 2, 2170 Merksem (tel 03 640 07 11)
- Ministerie van Landsverdediging, Regionale Dienst der Werken, Generale staf
5e directie, Leopold de Bruynestraat 125, 8310 Brugge – Sint Kruis (tel 050 36 63 17)
- Navo Pijpleidingen, Veiligheid (SSH), Tarweschoofkazeme, Parkstraat 36, 3000 Leuven (tel 016 24 86 15)

Voor uw vragen i.v.m. **waterwinningsgebieden**, verwijzen wij naar:

- De Vlaamse Maatschappij voor Watervoorziening
Directie Oost-Vlaanderen, Koning Boudewijnstraat 46 te 9000 Gent (tel. 09 240 91 11)

Voor uw vragen ivm de **risicozone voor overstromingen** verwijzen wij naar:

- Geo Vlaanderen: <http://www.geopunt.be> (themabestand natuur en milieu / water)

Voor uw vragen i.v.m. **voorkooprecht** in het voordeel van de naamloze vennootschap Waterwegen en Zeekanaal en het voorkooprecht voorzien in het decreet betreffende het integraal waterbeleid verwijzen wij naar:

- Geo Vlaanderen: <http://www.geopunt.be> (themabestand recht van verkoop)

(*) Voorkooprechten andere dan die volgens het DRO (zijn niet opgenomen in het plannenregister)

(**) Vlaamse Landmaatschappij

Adres: Ganzendries 149, 9000 Gent

Telefoon: 09/244 85 00

<http://www.vlm.be>



Vlaanderen
is milieu

Kaartafdruk Watertoetskaarten

Versie kaart: **Juli 2017**

**Het perceel te Gent, afdeling 22, sectie B met perceelnummer 0178/00N000
bevindt zich niet in overstromingsgevoelig gebied
bevindt zich niet in een afgebakende oeverzone of afgebakend overstromingsgebied**

Waterbeheerder: **Gent**

Datum kaartafdruk: 22/06/2021

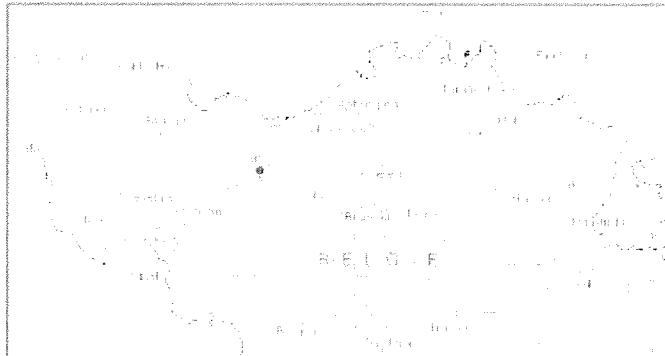
Voor meer beleidsinformatie: www.integraalwaterbeleid.be/nl/beleidsinstrumenten/informatieplicht

Voor meer kaartmateriaal: www.waterinfo.be/watertoets



Legende

- Kadastrale percelen 2020
- Aslijnen Waterlopen**
- Bevaarbaar
- Onbevaarbaar cat. 1
- Onbevaarbaar cat. 2
- Onbevaarbaar cat. 3
- Niet Geklasseerd
- Overstromingsgevoelige gebieden 2017**
- Effectief overstromingsgevoelig
- Mogelijk overstromingsgevoelig



Bijlage I bij het besluit van de Vlaamse regering van 20 juli 2006 tot vastlegging van nadere regels voor de toepassing van de Watertoets, tot aanwijzing van de adviesinstantie en tot vaststelling van nadere regels voor de adviesprocedure bij de watertoets, vermeld in artikel 8 van het decreet van 18 juli 2003 betreffende het integraal waterbeleid.

www.integraalwaterbeleid.be



Vlaanderen
is milieu

Kaartafdruk Risicozones overstromingen m.b.t. de natuurrampenverzekering

Versie kaart: **januari 2018**

**Het perceel te Gent, afdeling 22, sectie B met perceelnummer 0178/00N000
bevindt zich niet in een risicozone voor overstromingen**

Waterbeheerder: **Gent**

Datum kaartafdruk: **22/06/2021**


Voor meer beleidsinformatie: www.integraalwaterbeleid.be

Voor meer kaartmateriaal: www.waterinfo.be/watertoets



Legende

- Kadastrale percelen 2020
- Aslijnen Waterlopen
- Bevaarbaar
- Onbevaarbaar cat. 1
- Onbevaarbaar cat. 2
- Onbevaarbaar cat. 3
- Niet Geklasseerd
- nieuwe risicozones
- bevestigde risicozone
- geen risico meer



Risicozones zoals afgebakend volgens Koninklijk besluit van 20 september 2017 tot wijziging van het koninklijk besluit van 28 februari 2007 tot afbakening van de risicozones met betrekking tot de verzekering tegen natuurrampen in uitvoering van de wet op de landverzekeringsovereenkomst

www.integraalwaterbeleid.be

Bevestiging informatieve vraag Vlaams voorkeurecht


Ons dossiernummer: 1436680

Uw referentie: INF_22062021_0818

Datum informatieve vraag: 22/06/2021

Datum opzoeking themabestand.: 22/06/2021

Perceel (CaPaKey)	Voorkoorecht	Begunstigde	Prioriteit ²
44362B0178/00N000	Geen voorkeurecht voor dit perceel.		



Toon Denys,

Gedelegeerd bestuurder

¹ Dit is de datum waarop in het themabestand werd nagegaan of er al dan niet Vlaamse voorkeurechten van toepassing zijn op onderstaande percelen. De resultaten met betrekking tot de voorkeurechten zijn bijgevolg enkel geldig voor deze datum.

² Deze kolom wordt enkel ingevuld indien deze informatie voorhanden is in het themabestand. Indien ingevuld geldt deze prioriteit enkel tussen de begunstigten van het overeenkomstig perceel en voorkeurecht in de tabel.

