

# DC à la carte



---

*Lijsterbessenlaan 32, 3090 Overijse*  
*23062M0473/00C000, 23062M0473/00D000*

---

Lieu  
Environs  
Cadastre  
Plan régional  
Eau  
Nature  
Droit de préemption  
Patrimoine immobilier protégé  
Inventaires établis  
Inventaires scientifiques  
Unesco patrimoine mondial  
Cartes historiques  
Habiter

Dossier: 25-00-0897/001

---

*Lieu*

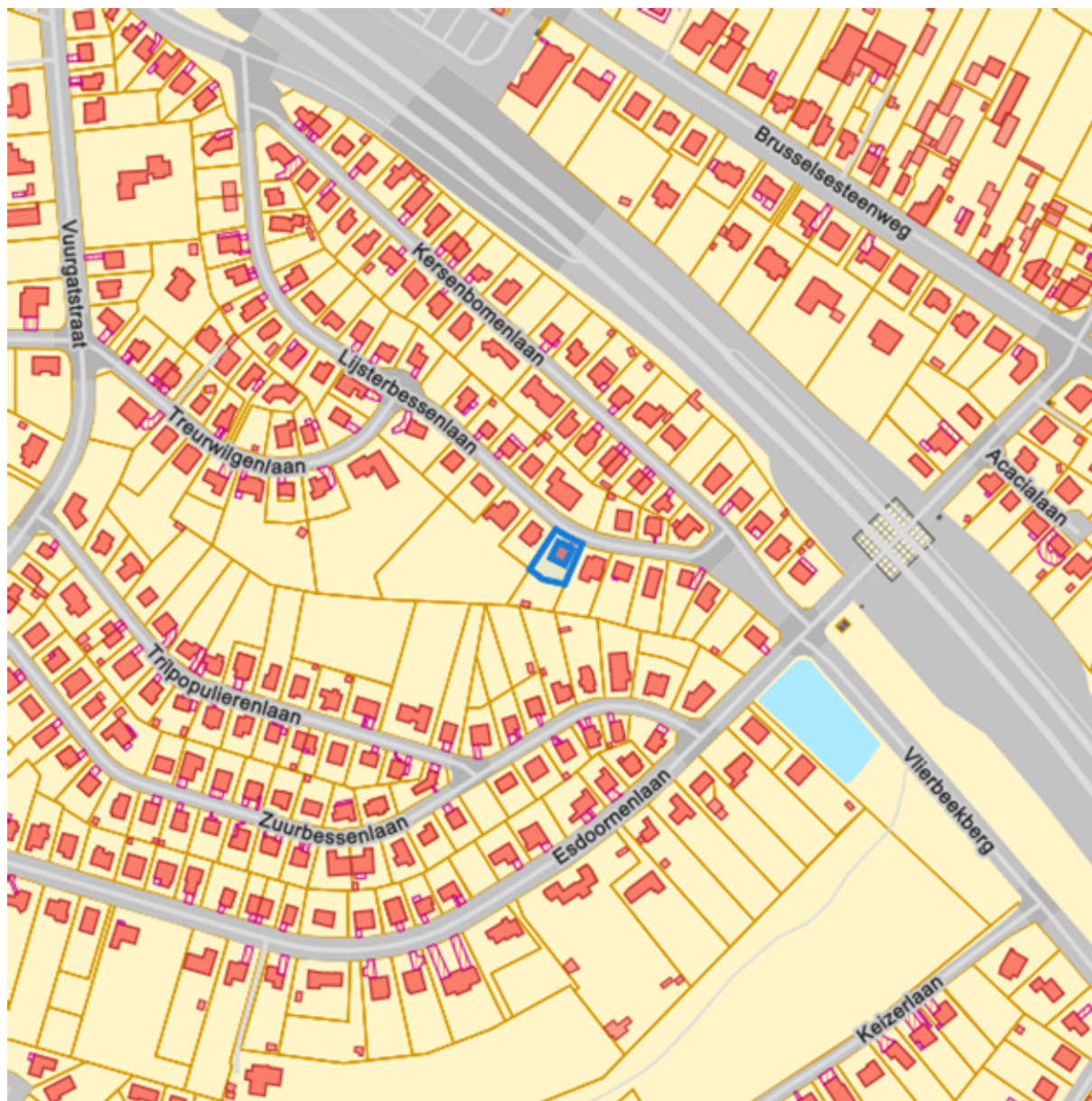
---



---

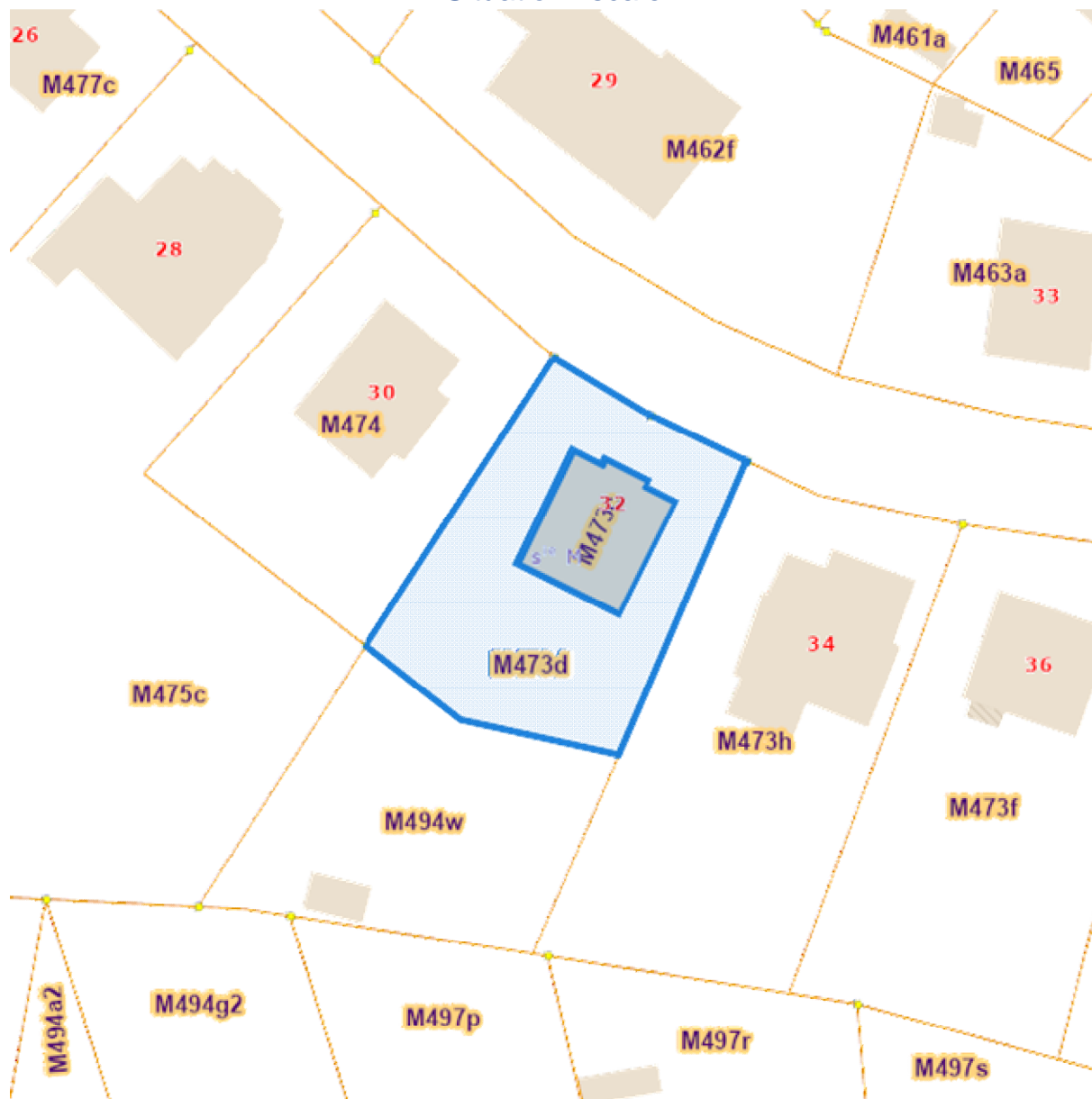
Environs

---





Situation fiscale

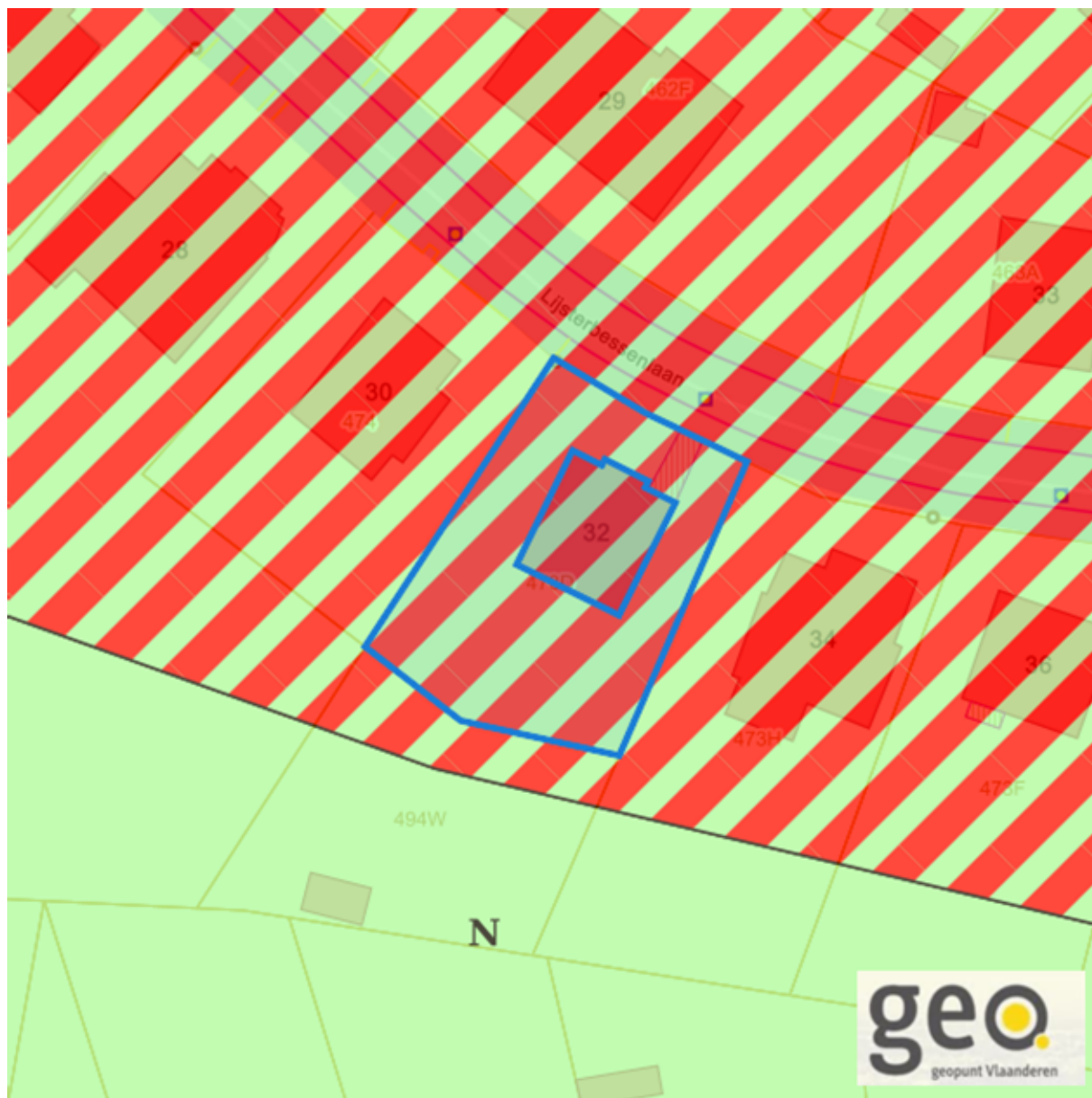


[eservices.minfin.fgov.be](http://eservices.minfin.fgov.be)

---

*Plan régional*

---



[www.geopunt.be](http://www.geopunt.be)

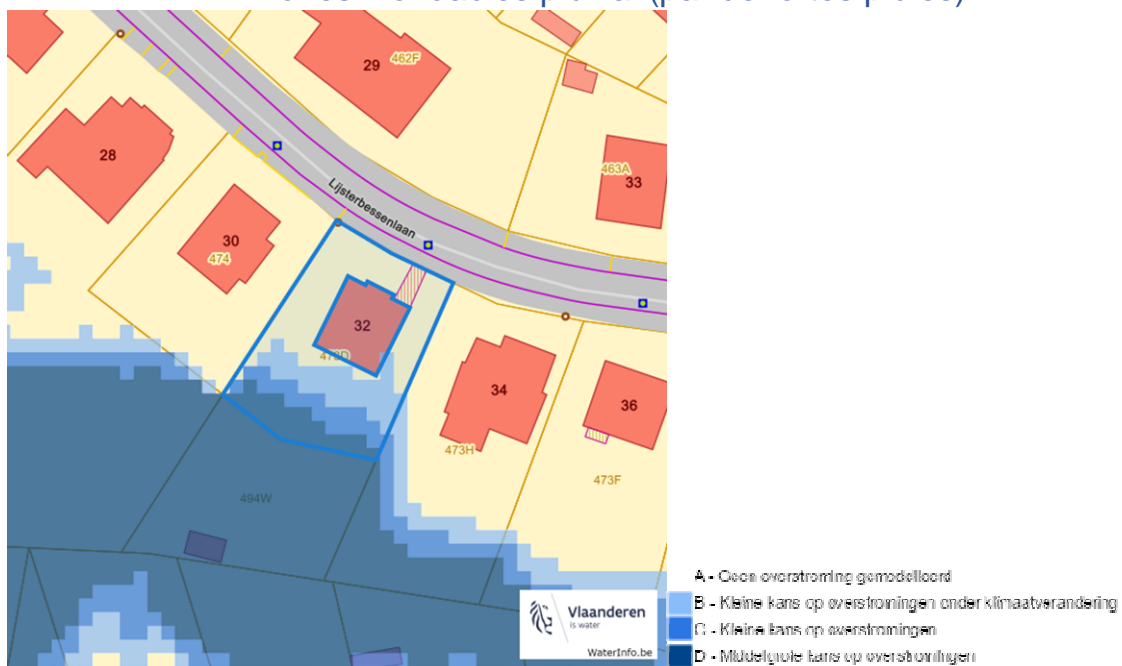
[Légende du plan régional](#)

Dossier: 25-00-0897/001

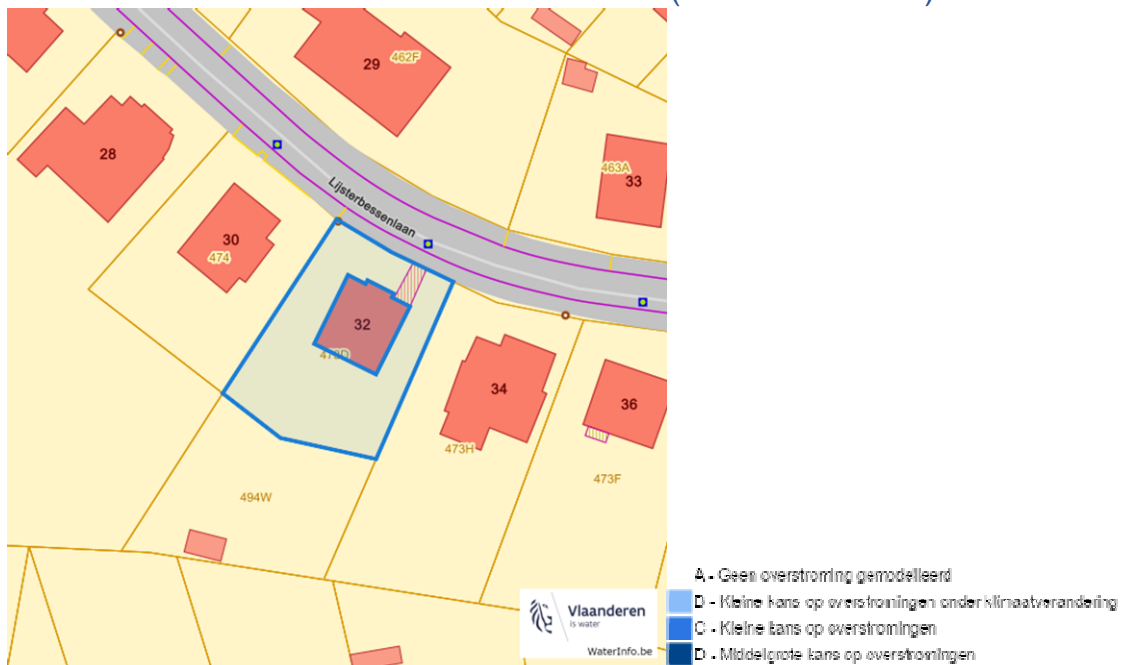
Document: DC à la carte - VLAFFRA - DC  
Cartes: 04/11/2025 - kcg77khnwmm460mlf0lyuzcdvdwn8f6kbz5qm8ri

## Eau

## Zones inondables pluvial (par de fortes pluies)



## Zones inondables fluvial (des cours d'eau)

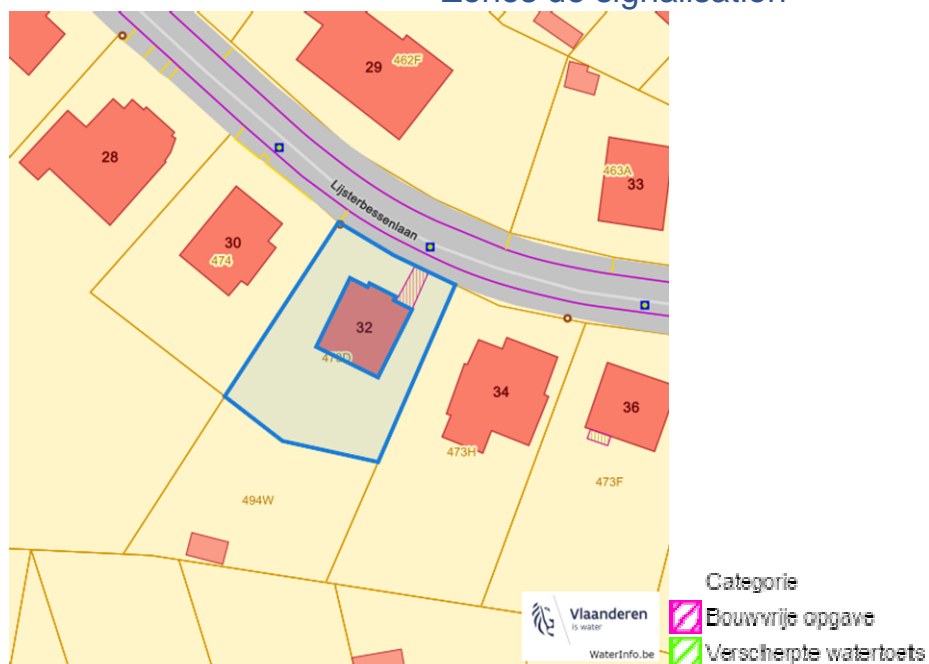


Lijsterbessenlaan 32, 3090 Overijse

## Zones inondables de la mer

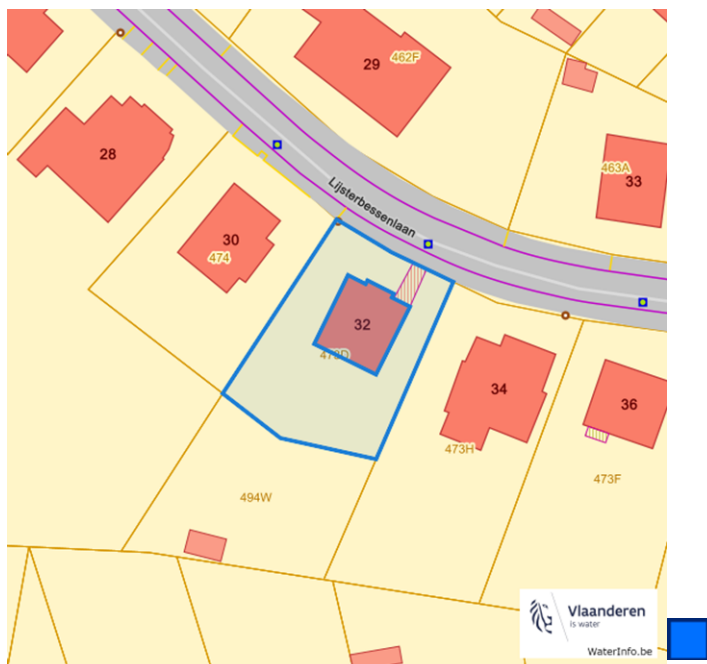


## Zones de signalisation

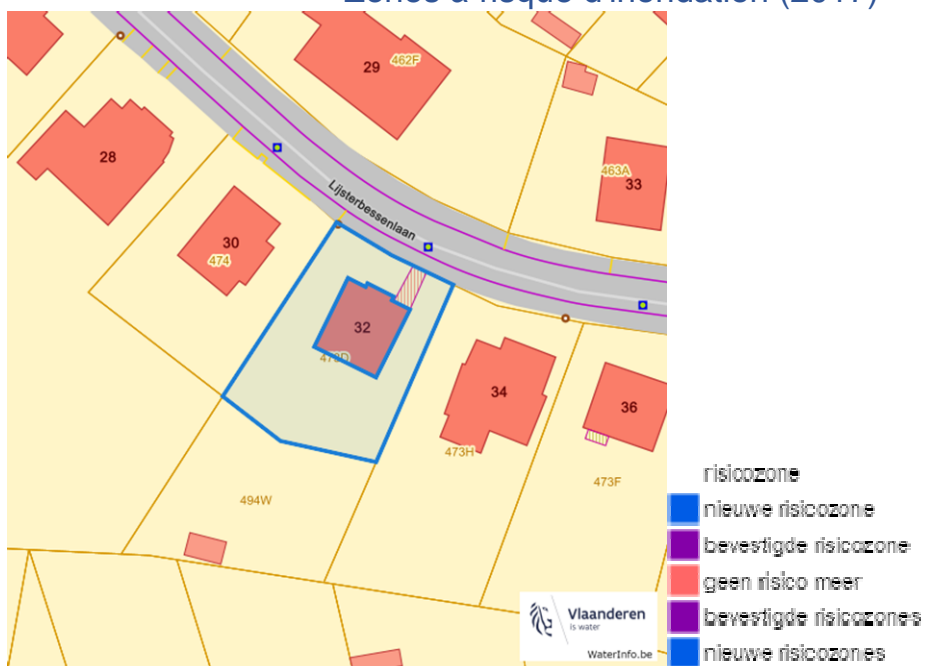


Dossier: 25-00-0897/001

Zones récemment inondées (2017)



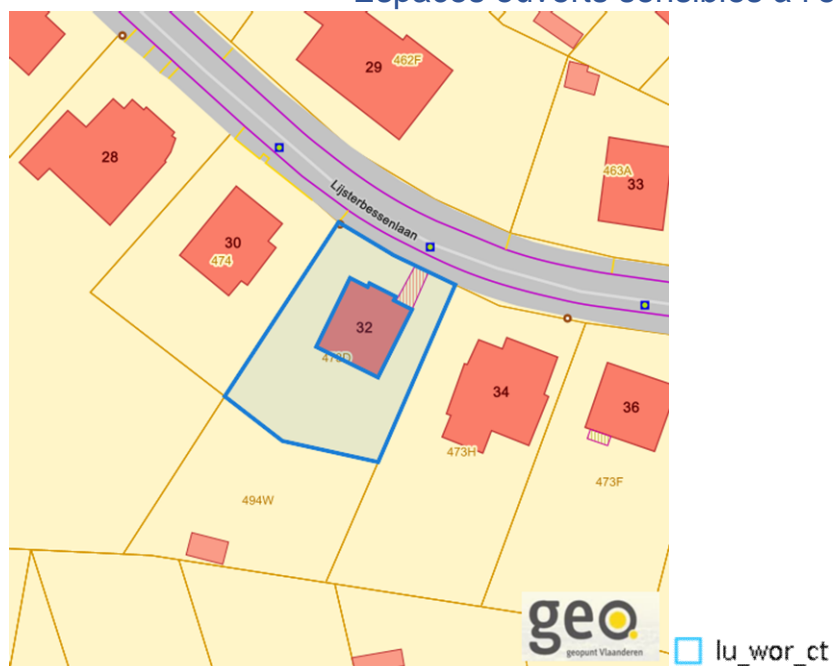
Zones à risque d'inondation (2017)



### Zones naturellement inondables



### Espaces ouverts sensibles à l'eau

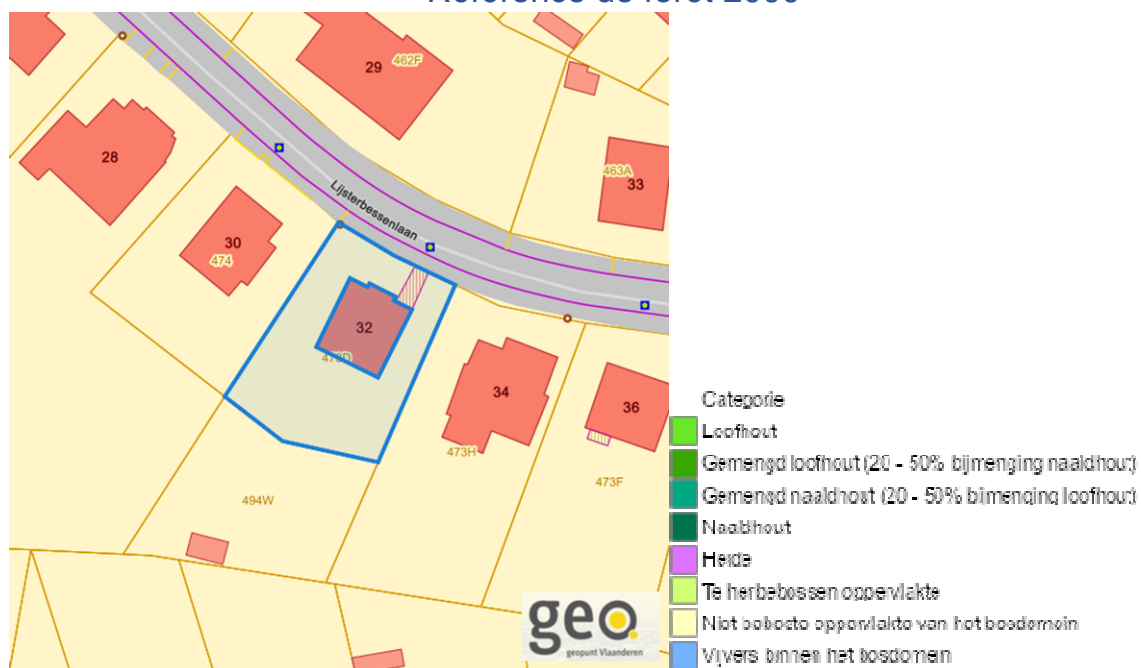


---

 Nature
 

---

## Référence de forêt 2000



## Carte verte Flandre (2021)

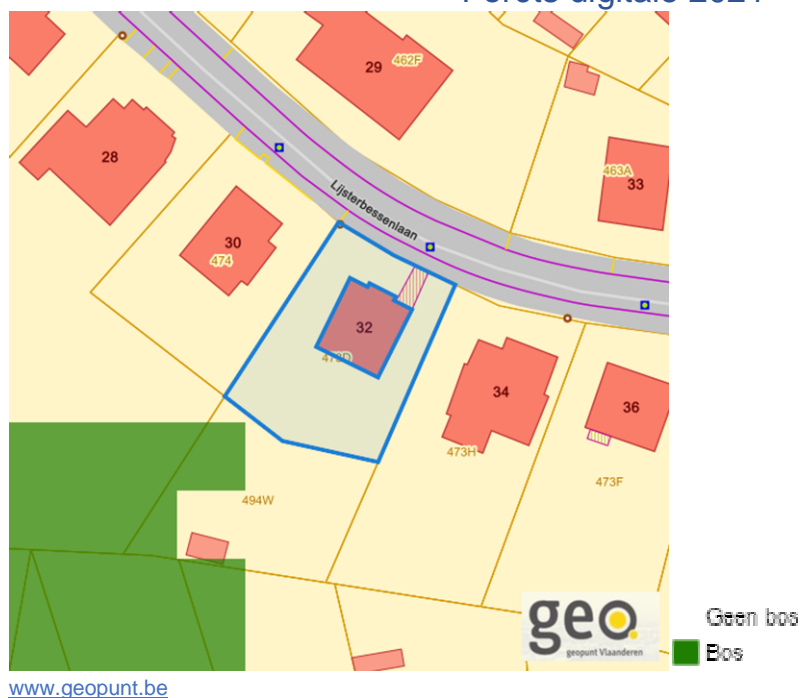


Lijsterbessenlaan 32, 3090 Overijse

## Cartographie des forêts 1990



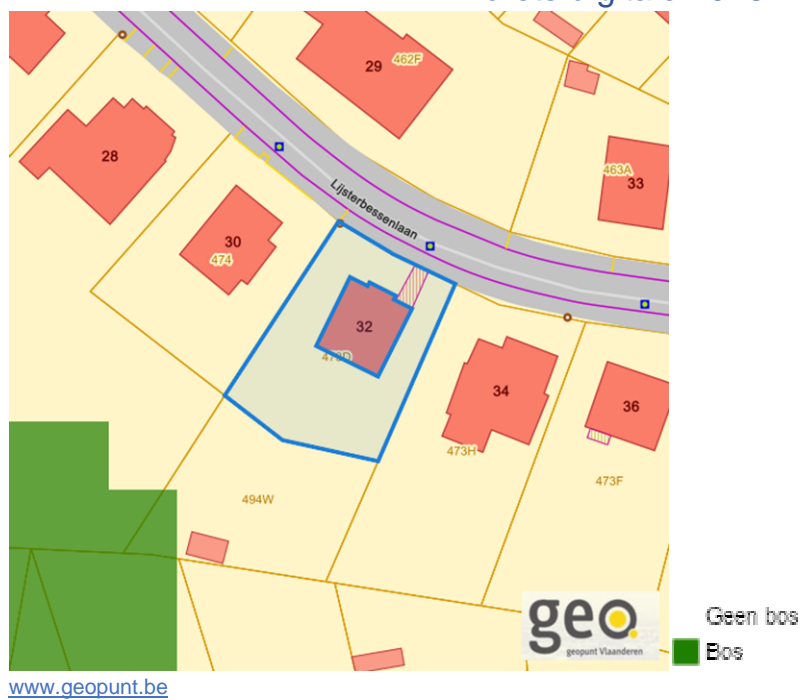
## Forêts digitale 2021



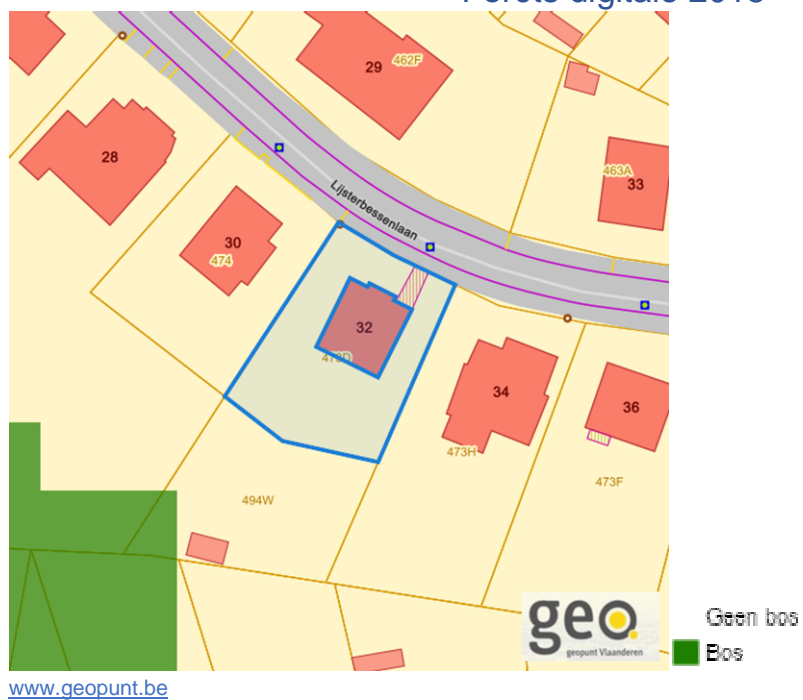
Dossier: 25-00-0897/001

Lijsterbessenlaan 32, 3090 Overijse

## Forêts digitale 2018



## Forêts digitale 2015



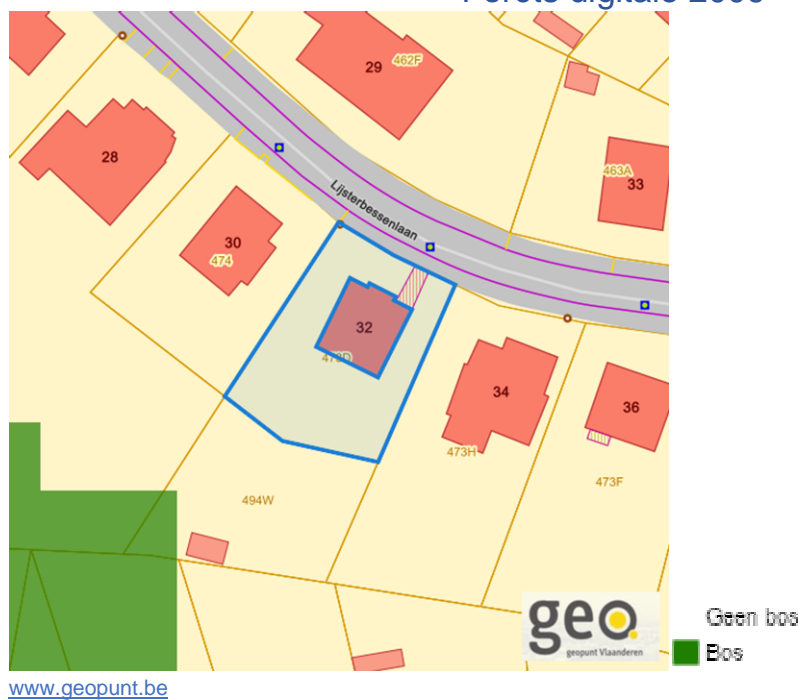
Dossier: 25-00-0897/001

Lijsterbessenlaan 32, 3090 Overijse

### Forêts digitale 2012



### Forêts digitale 2009



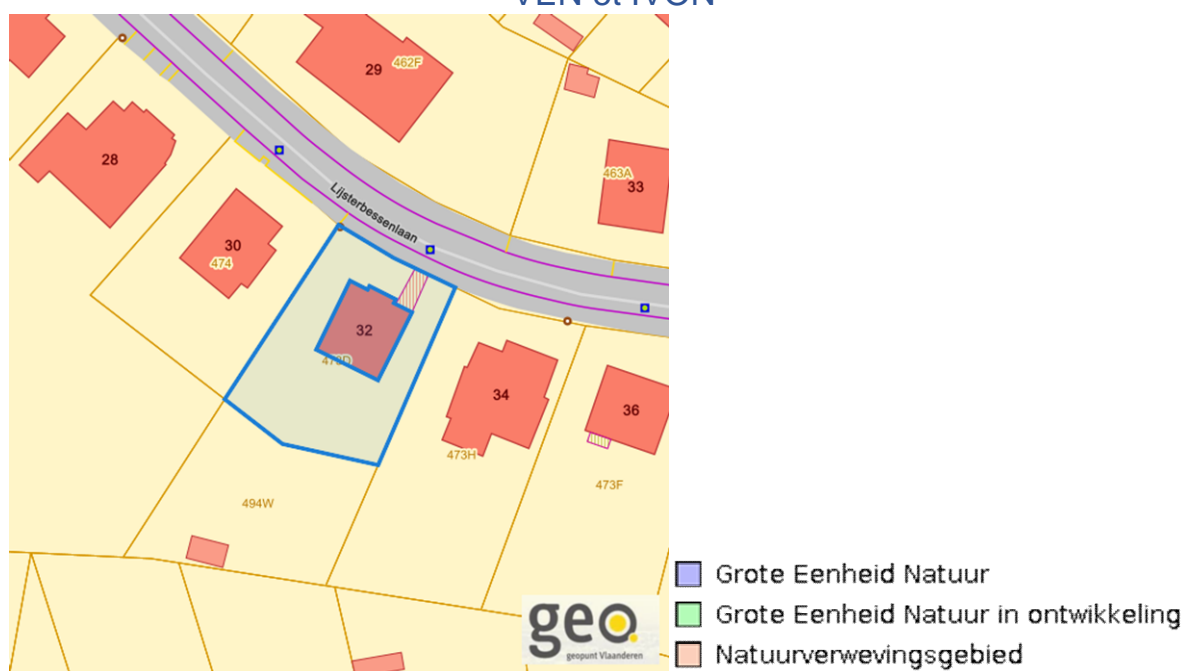
Dossier: 25-00-0897/001

Lijsterbessenlaan 32, 3090 Overijse

## PFAS



## VEN et IVON


[www.geopunt.be](http://www.geopunt.be)

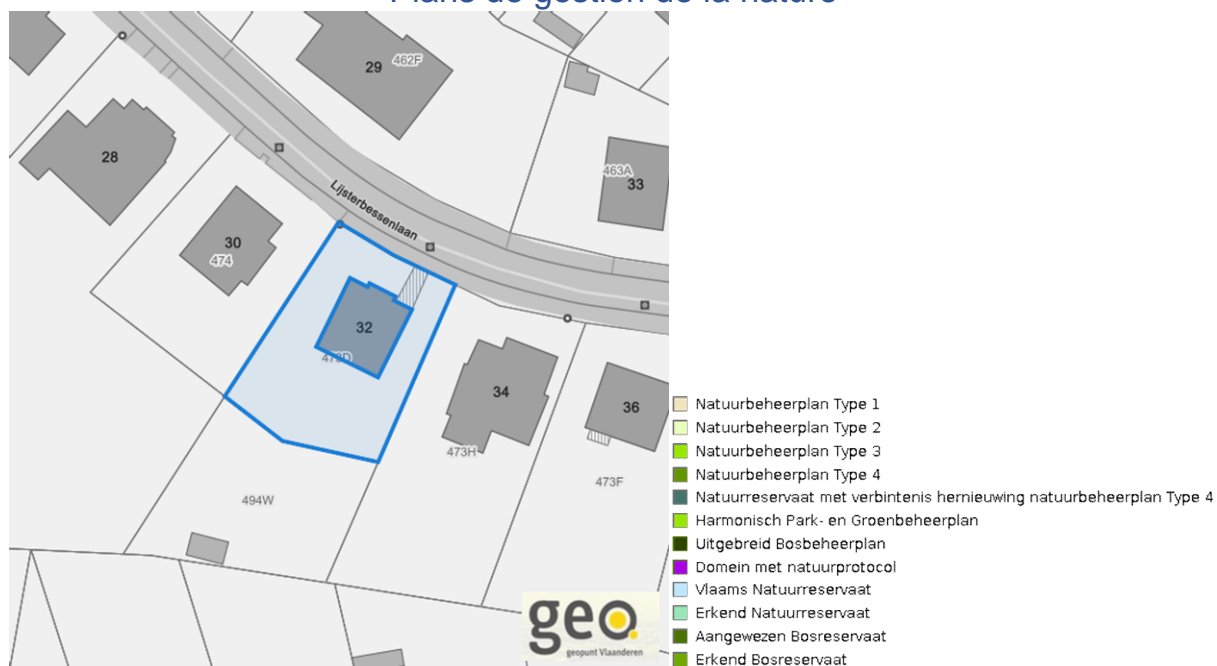
Dossier: 25-00-0897/001

Lijsterbessenlaan 32, 3090 Overijse

## Terrains de chasse

[www.geopunt.be](http://www.geopunt.be)

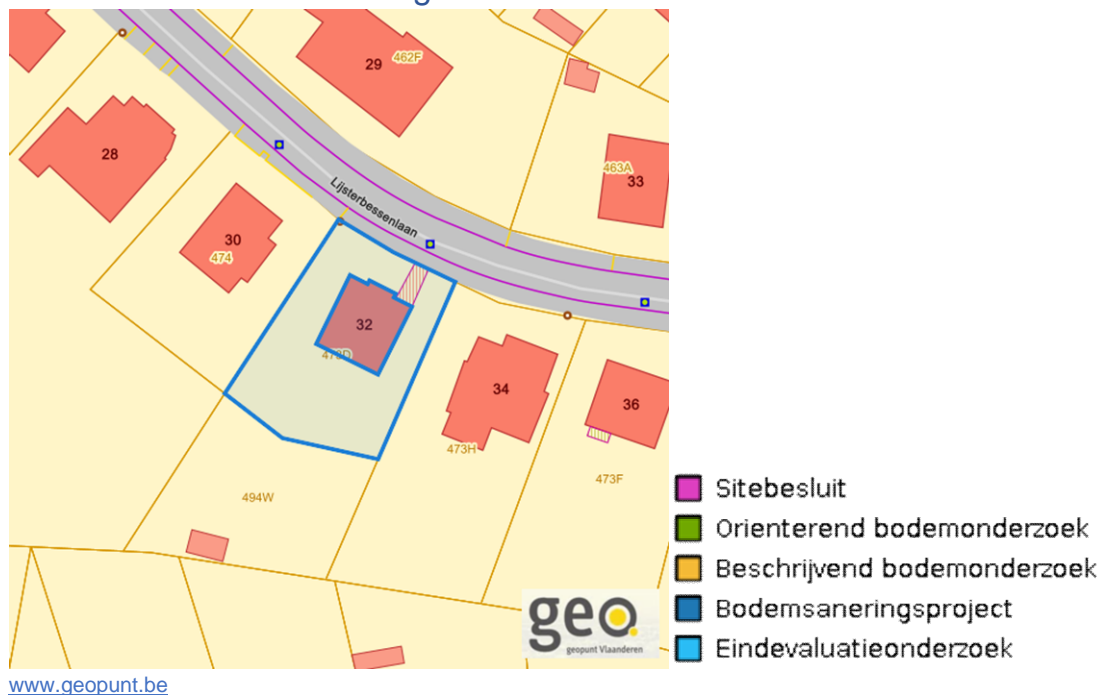
## Plans de gestion de la nature

[www.geopunt.be](http://www.geopunt.be)

Dossier: 25-00-0897/001

Lijsterbessenlaan 32, 3090 Overijse

## Investigations et assainissement du sol



Dossier: 25-00-0897/001

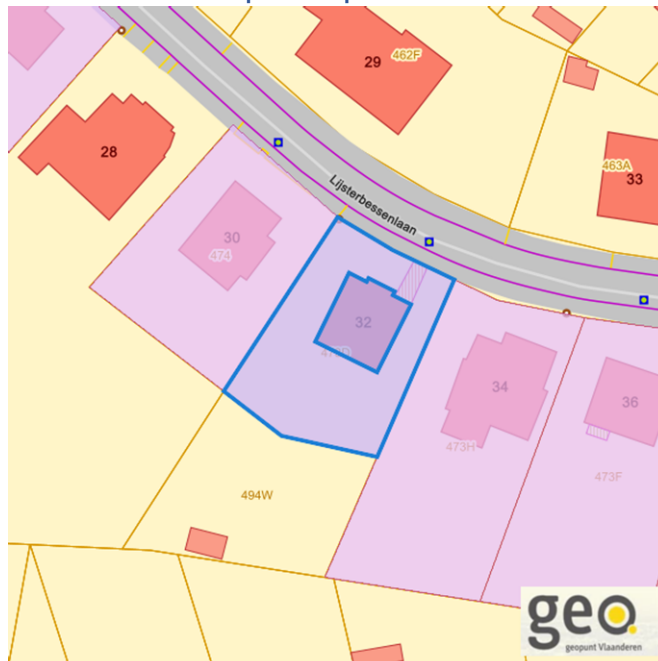
Document: DC à la carte - VLAFFRA - DC  
Cartes: 04/11/2025 - kcg77khnwmm460mlf0lyuzcdvdown8f6kbz5qm8ri

---

*Droit de préemption*

---

Droit de préemption Flamand



[www.geopunt.be](http://www.geopunt.be)

Droit de préemption délimitations



[www.geopunt.be](http://www.geopunt.be)

Dossier: 25-00-0897/001

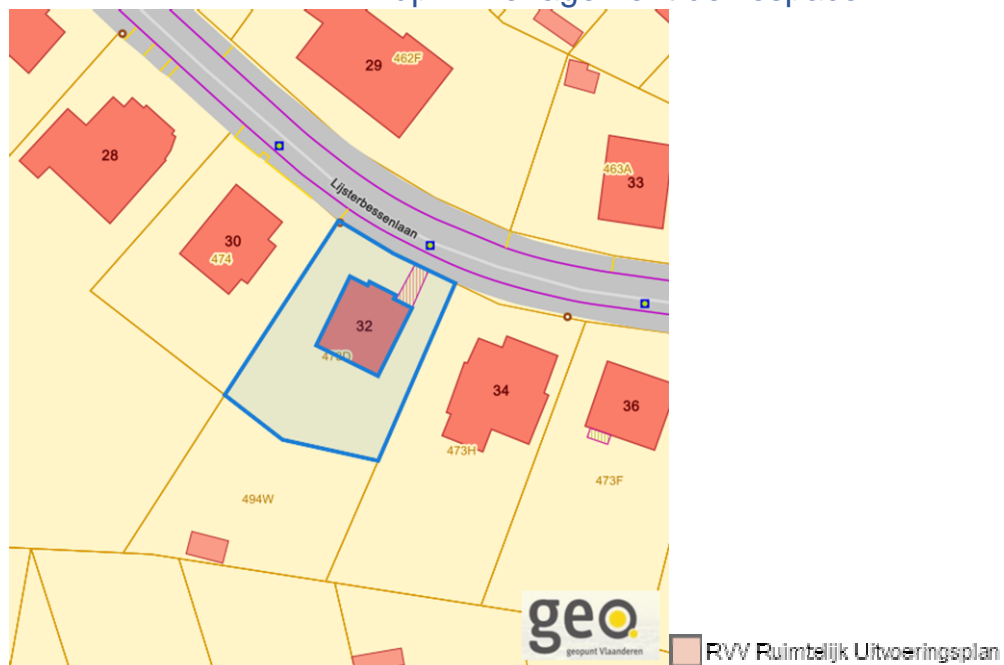
---

*Détail droit de préemption*

---

Détail droit de préemption page 1

## Ddp: Aménagement de l'espace

[www.geopunt.be](http://www.geopunt.be)

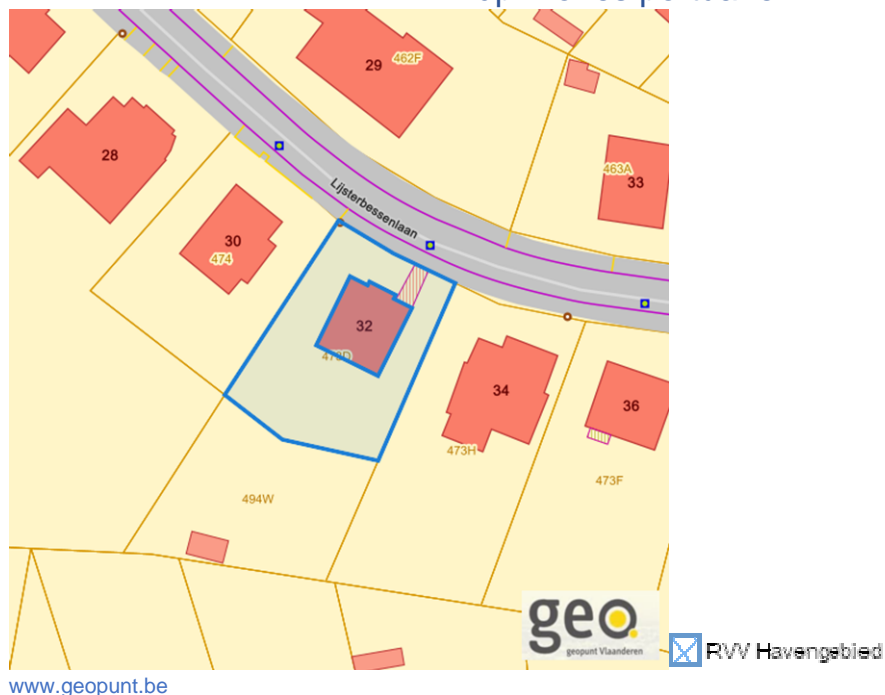
Lijsterbessenlaan 32, 3090 Overijse

Détail droit de préemption page 2

### Ddp: Lotissement échange



### Ddp: Zones portuaire



Dossier: 25-00-0897/001

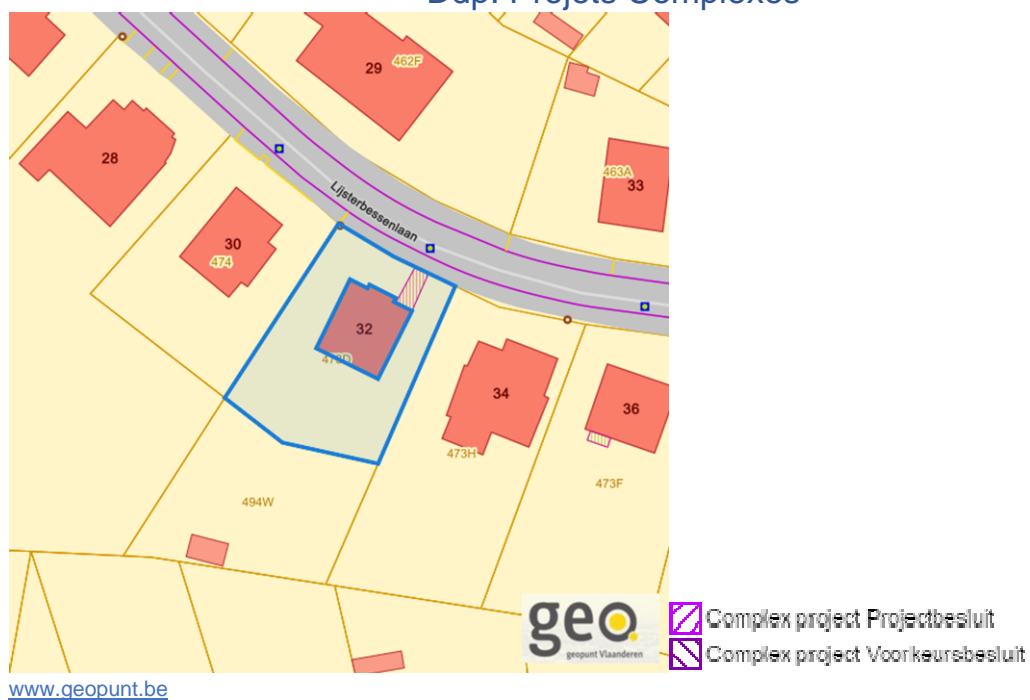
Lijsterbessenlaan 32, 3090 Overijse

Détail droit de préemption page 3

### Ddp: de Vlaamse waterweg



### Ddp: Projets Complexes

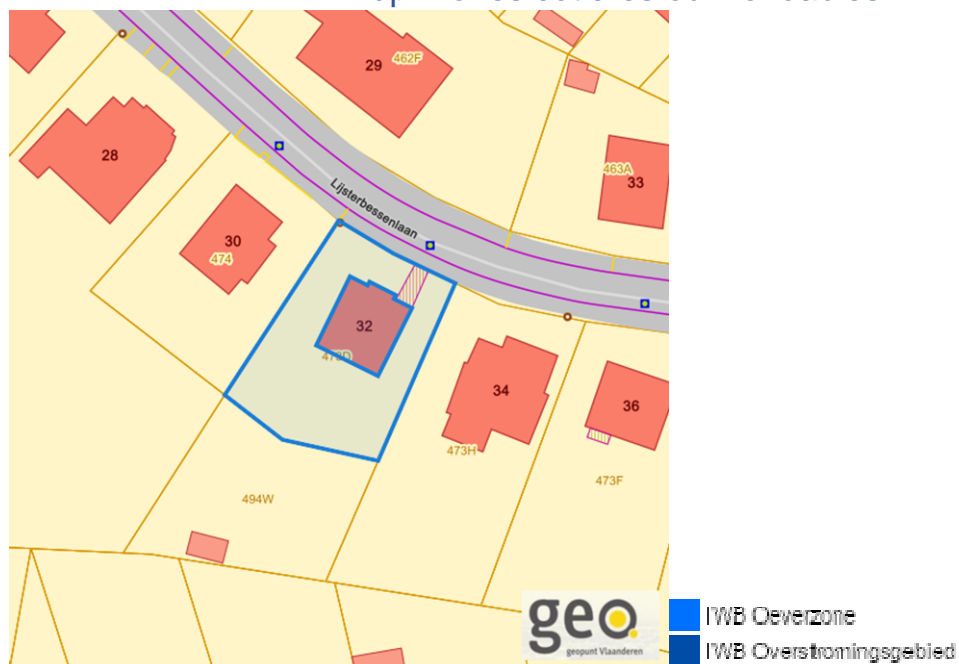


Dossier: 25-00-0897/001

Lijsterbessenlaan 32, 3090 Overijse

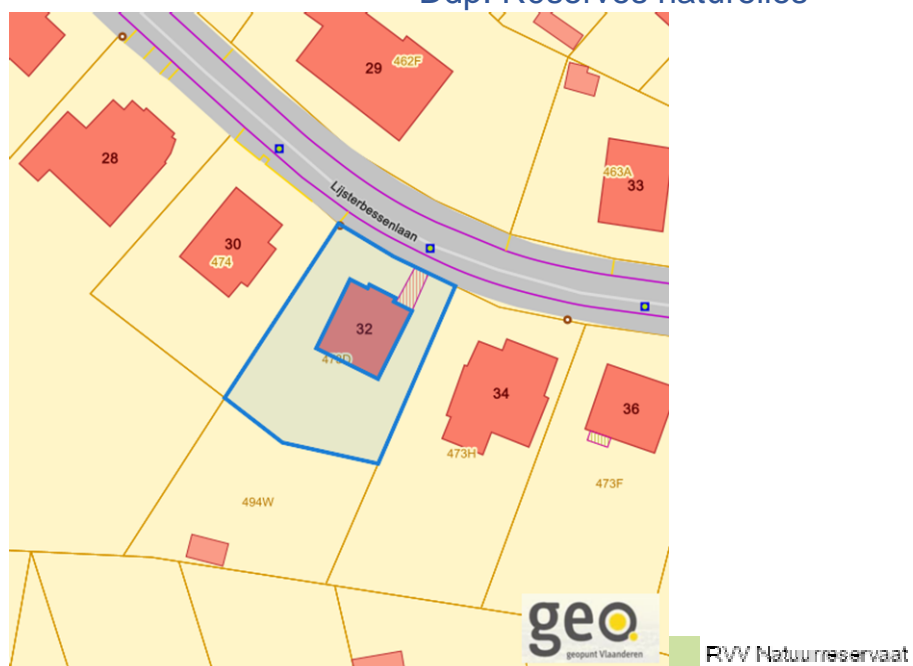
Détail droit de préemption page 4

### Ddp: Zones côtières ou inondables



[www.geopunt.be](http://www.geopunt.be)

### Ddp: Réserves naturelles



[www.geopunt.be](http://www.geopunt.be)

Dossier: 25-00-0897/001

Lijsterbessenlaan 32, 3090 Overijse

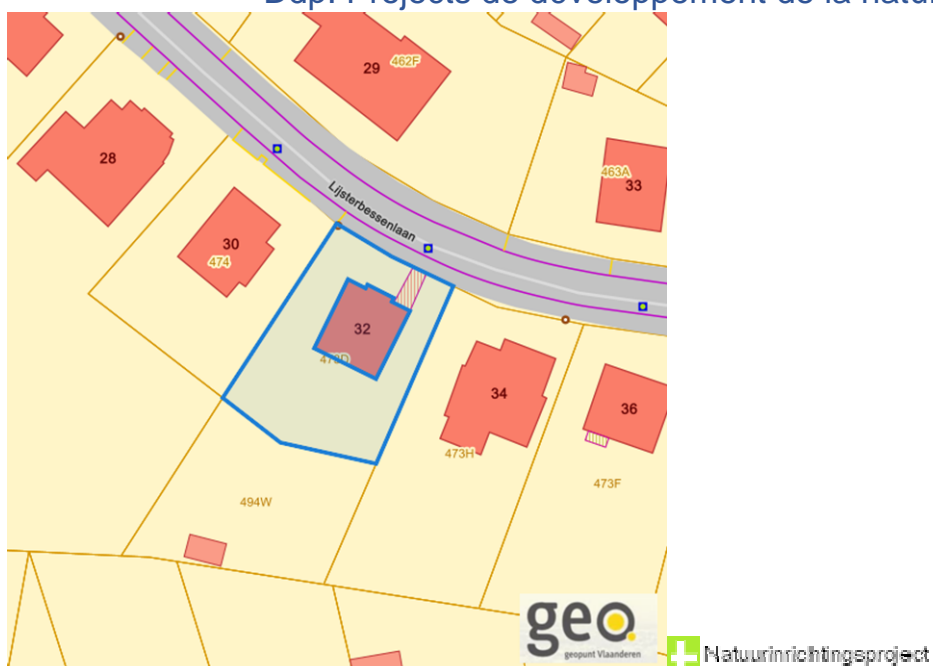
Détail droit de préemption page 5

### Ddp: Plan d'aménagement du territoire et mémorandum d'aménagement



[www.geopunt.be](http://www.geopunt.be)

### Ddp: Projects de développement de la nature



[www.geopunt.be](http://www.geopunt.be)

Dossier: 25-00-0897/001

Document: DC à la carte - VLAFFRA - DC  
Cartes: 04/11/2025 - kcg77khnwmm460mlf0lyuzcdvdwn8f6kbz5qm8ri

Lijsterbessenlaan 32, 3090 Overijse

Détail droit de préemption page 6

### Ddp: Réseau écologique Flamand



### Ddp: Zones de protection spéciale de la nature



Dossier: 25-00-0897/001

---

*Patrimoine immobilier protégé*

---



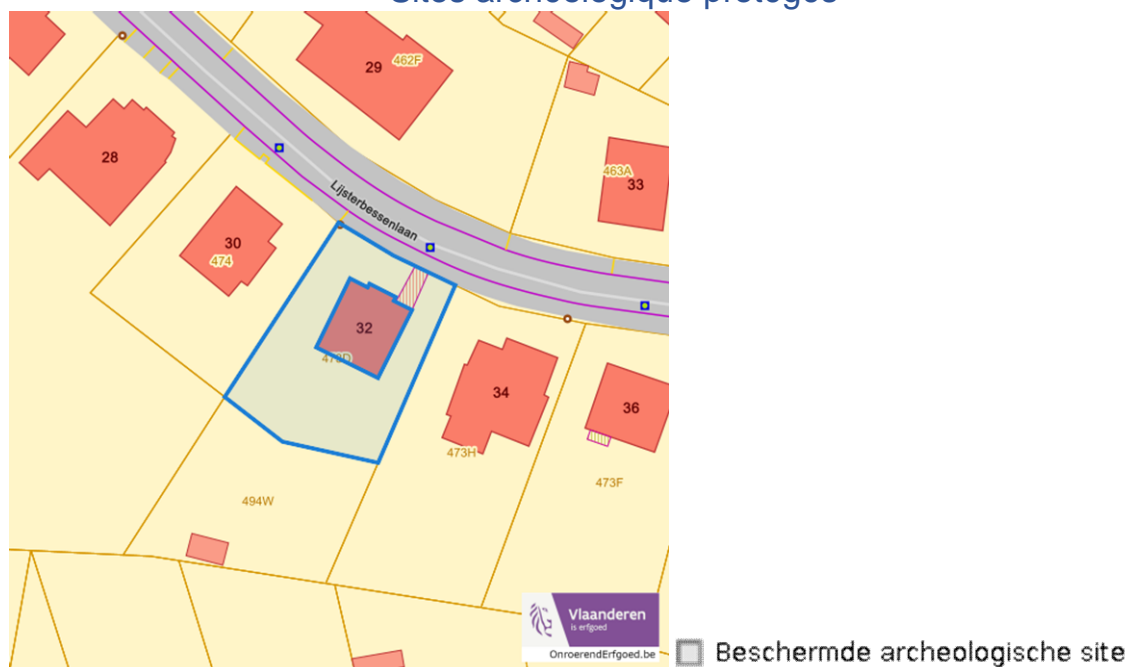
---

*Détail patrimoine immobilier protégé*

---

Détail patrimoine immobilier protégé page 1

## Sites archéologique protégés



## Paysages culturel-historique protégés



Dossier: 25-00-0897/001

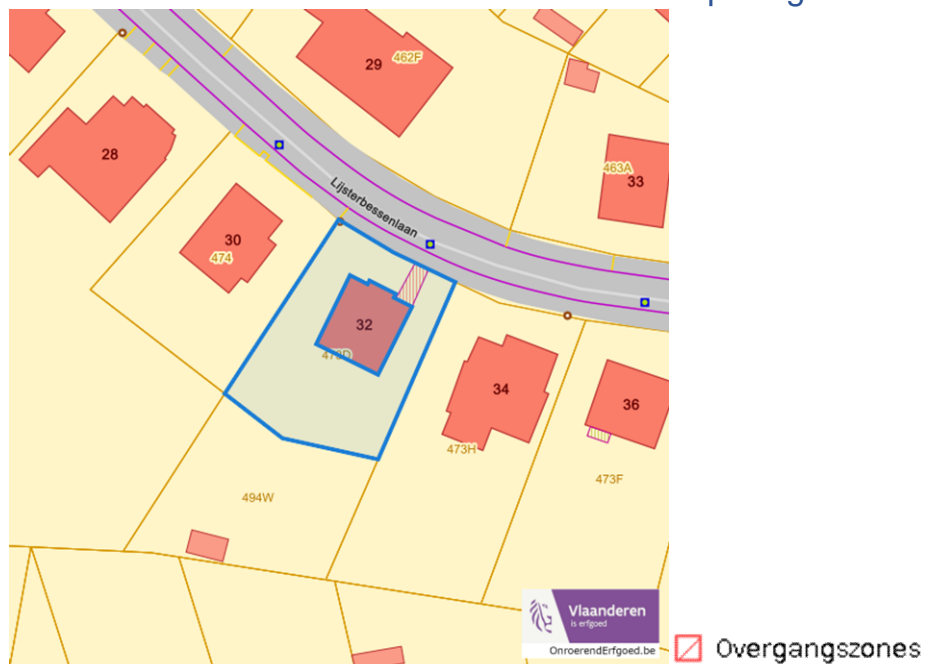
Lijsterbessenlaan 32, 3090 Overijse

Détail patrimoine immobilier protégé page 2

## Monuments protégés



## Zones de transitions protégés

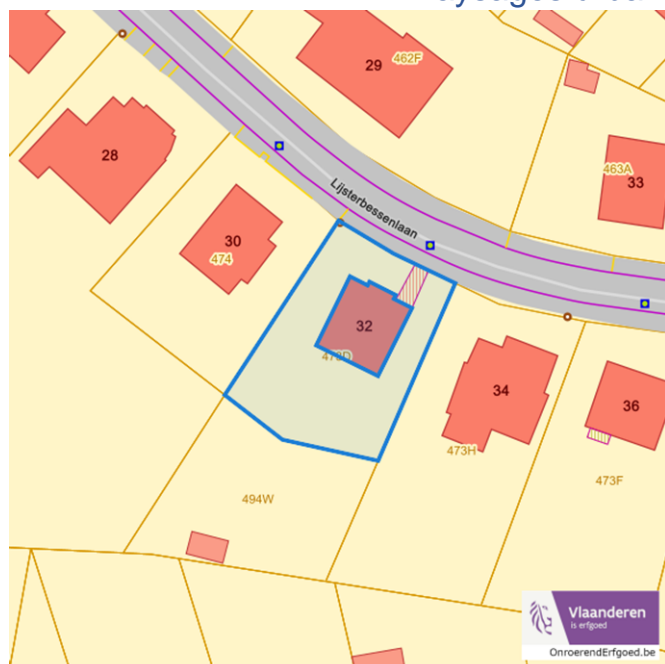


Dossier: 25-00-0897/001

Lijsterbessenlaan 32, 3090 Overijse

Détail patrimoine immobilier protégé page 3

### Paysages urbain protégés



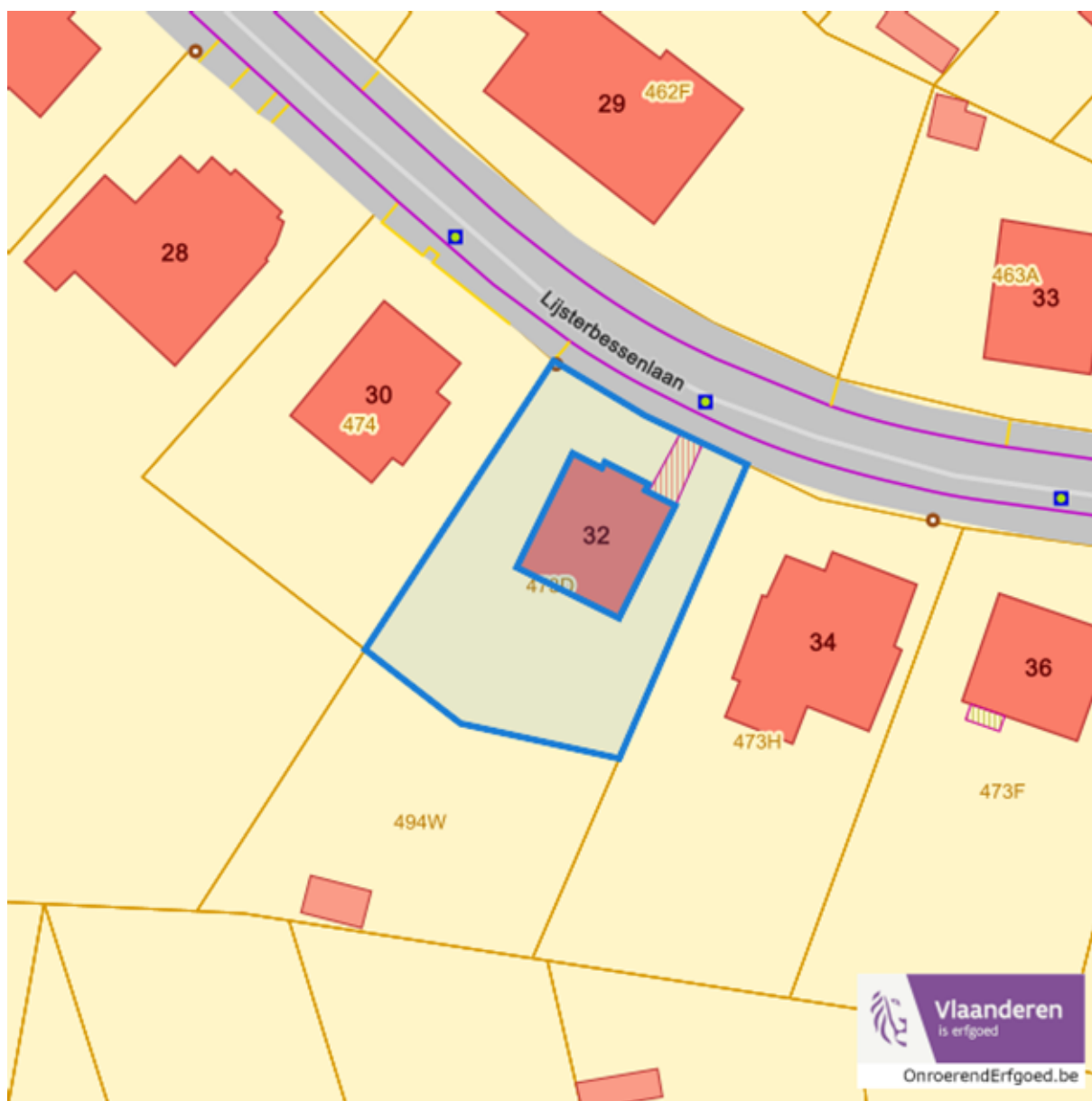
■ Beschermd stads- en dorpsgezicht

Dossier: 25-00-0897/001

---

*Inventaires établis*

---



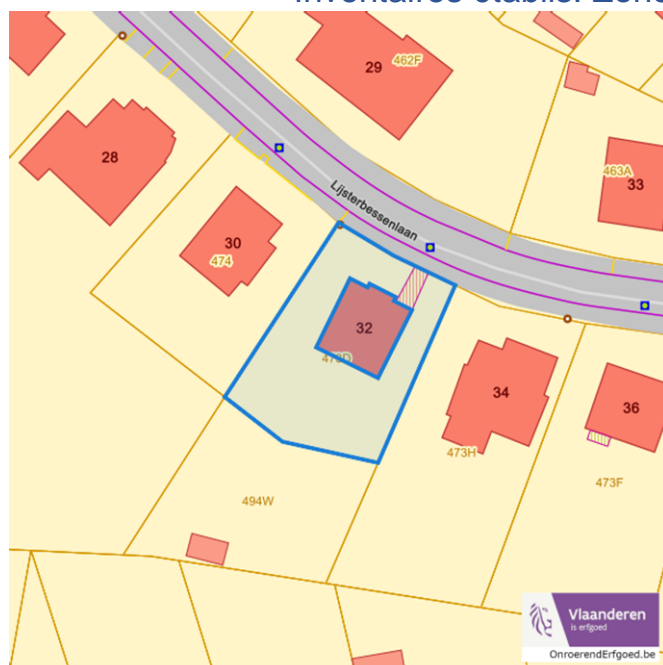
---

*Détail inventaires établis*

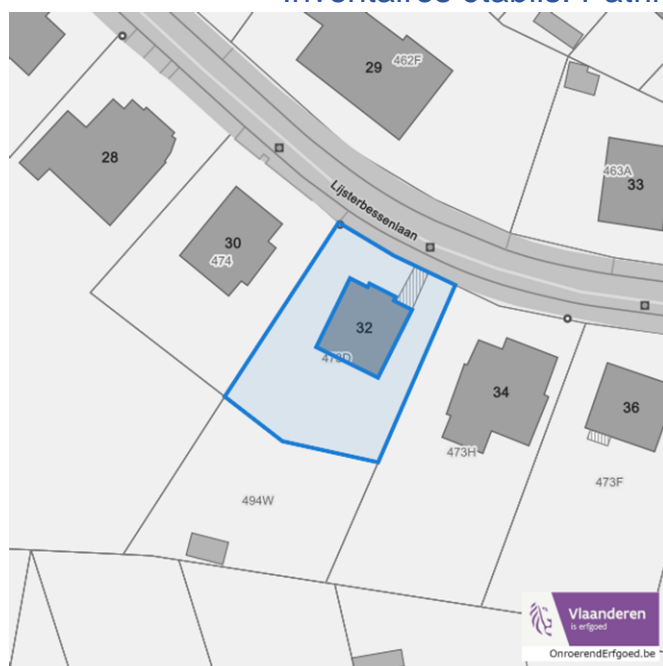

---

Détail inventaires établis page 1

## Inventaires établis: Zones archéologiques


 Vastgestelde afgebakende archeologische zone

## Inventaires établis: Patrimoine architectural


 Item uit de vastgestelde inventaris bouwkundig erfgoed

Dossier: 25-00-0897/001

Lijsterbessenlaan 32, 3090 Overijse

Détail inventaires établis page 2

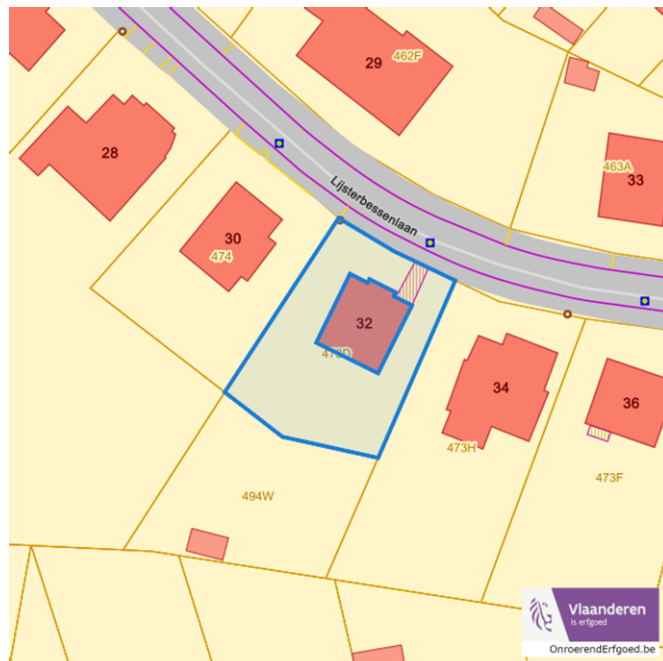
### Inventaires établis: Plantation ligneuse avec valeur patrimoniale

%vastgestelde\_inventaris\_houtige\_beplanting\_met\_erfgoedwaarde

scale=55%%vastgestelde\_inventaris\_houtige\_beplanting\_met\_erfgoedwaarde\_legend

scale=45%

### Inventaires établis: Jardins et parcs historiques



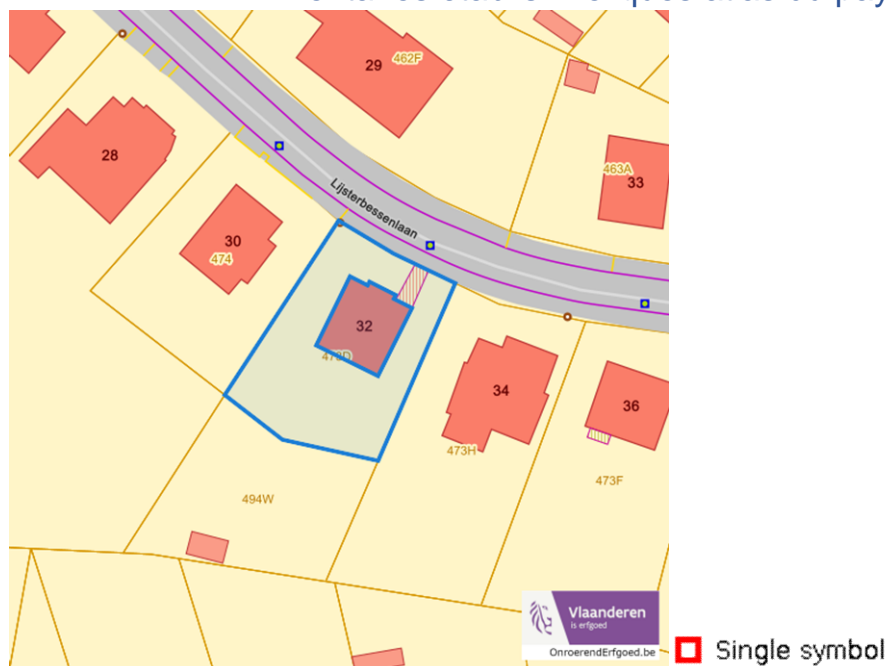
Vastgestelde inventaris park en tuin

Dossier: 25-00-0897/001

Lijsterbessenlaan 32, 3090 Overijse

Détail inventaires établis page 3

### Inventaires établis: Reliques atlas du paysage

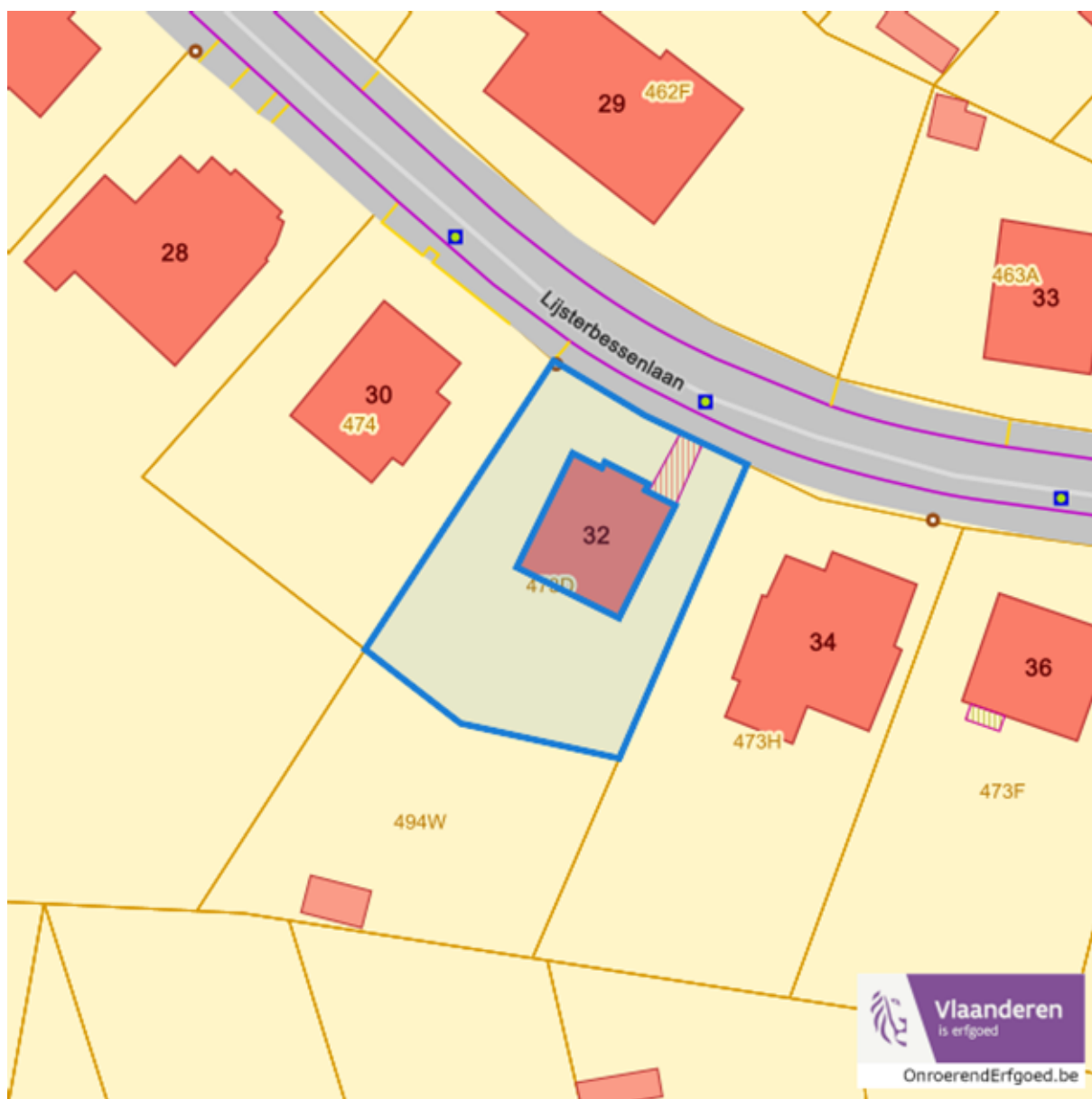


Dossier: 25-00-0897/001

---

*Inventaires scientifiques*

---



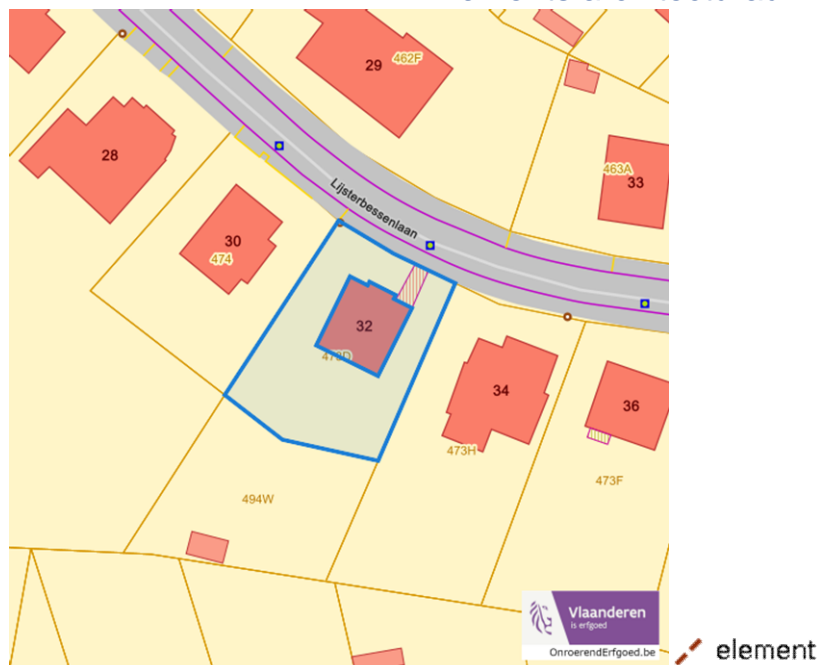
---

*Détail inventaires scientifiques*

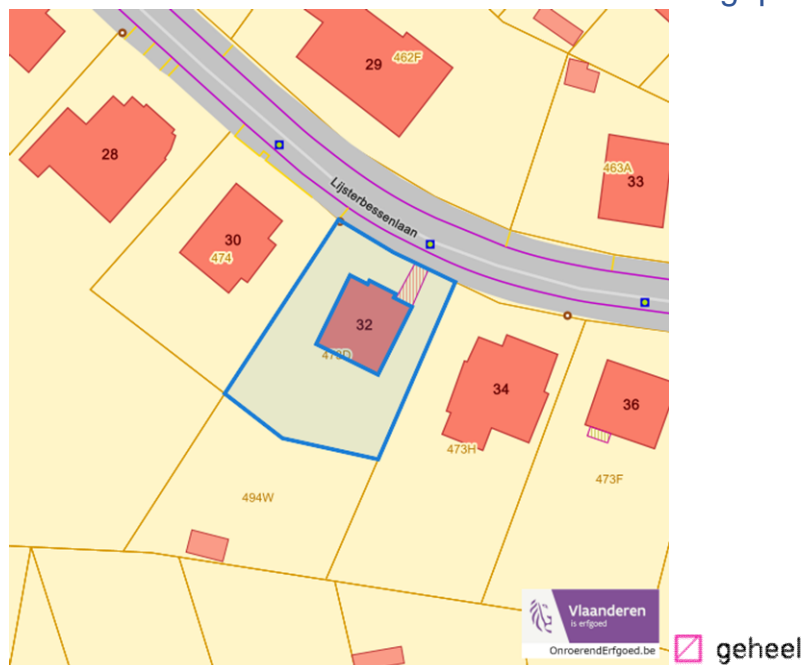
---

Détail inventaires scientifiques page 1

## Eléments architecturaux



## Ensembles archéologiques

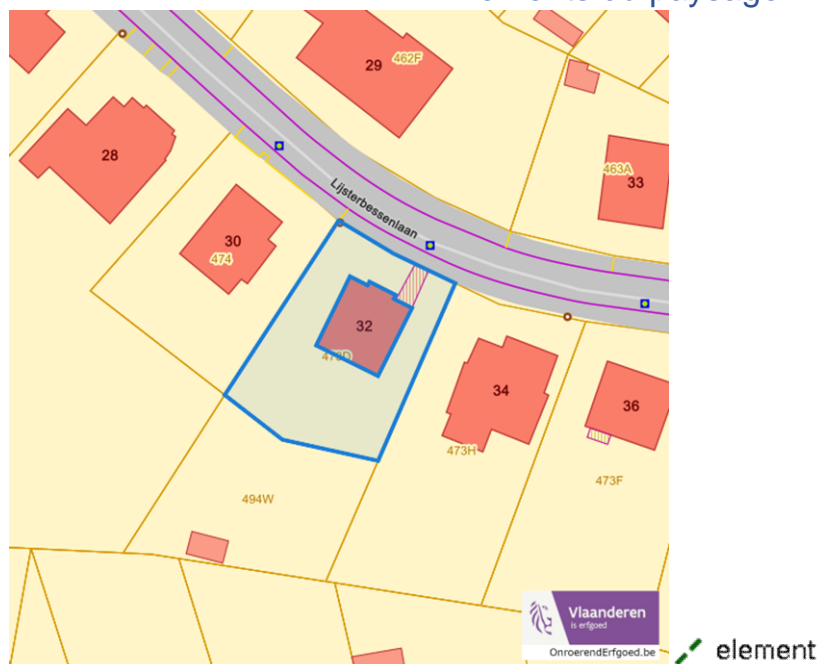


Dossier: 25-00-0897/001

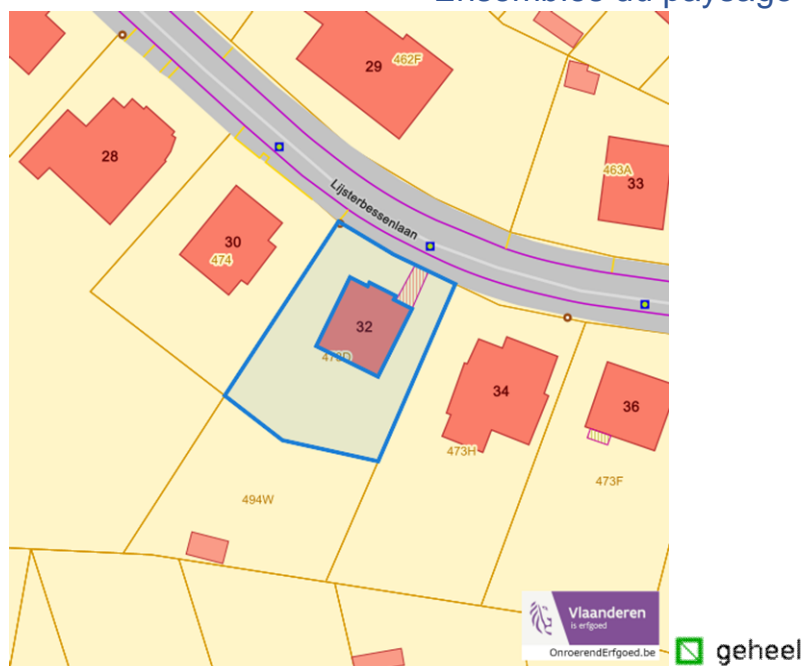
Lijsterbessenlaan 32, 3090 Overijse

Détail inventaires scientifiques page 2

### Éléments du paysage



### Ensembles du paysage

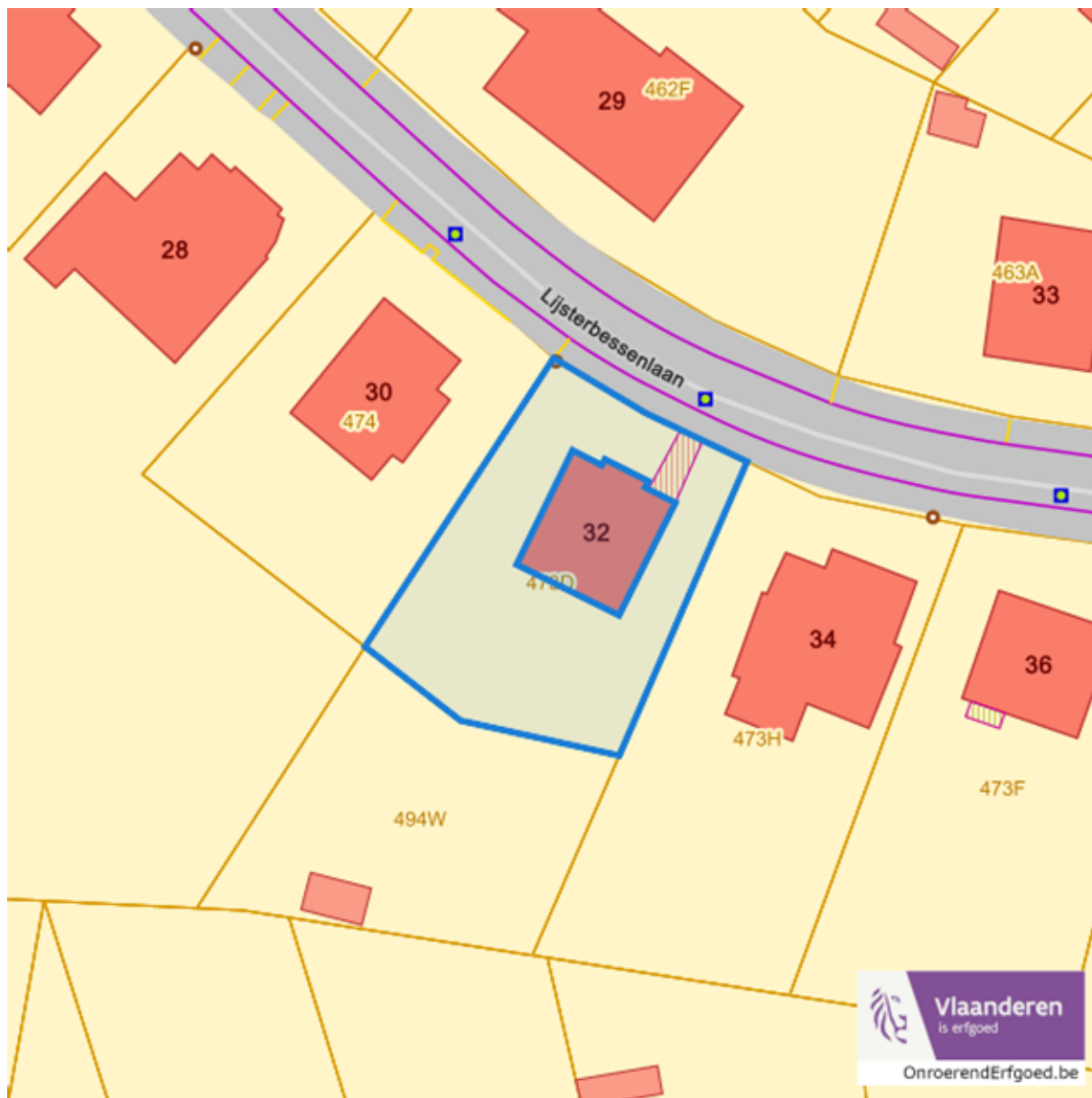


Dossier: 25-00-0897/001

---

*Unesco patrimoine mondial*

---

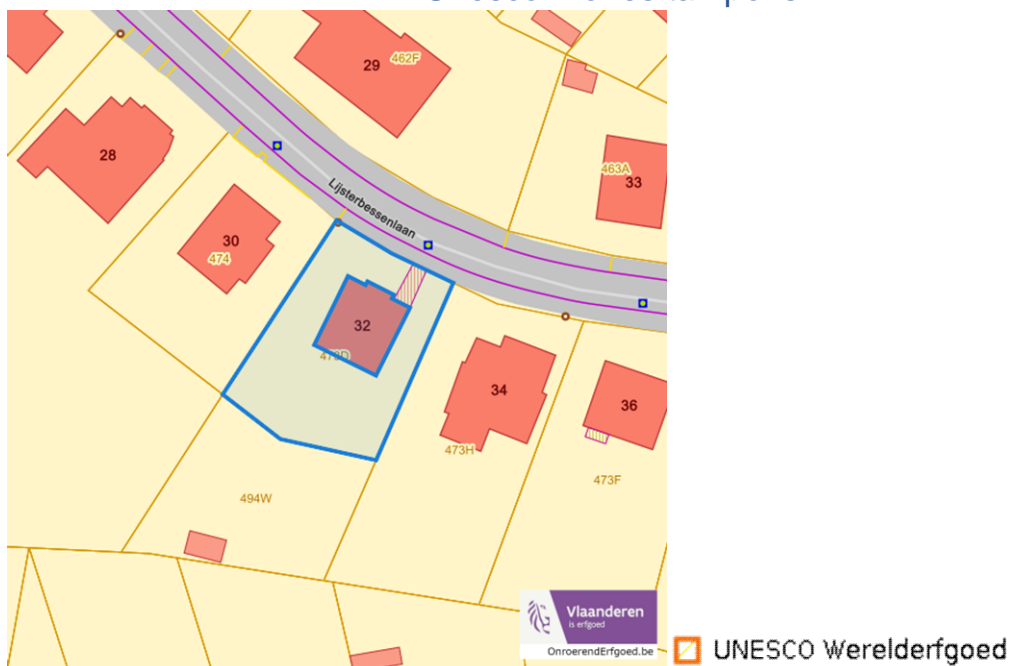


---

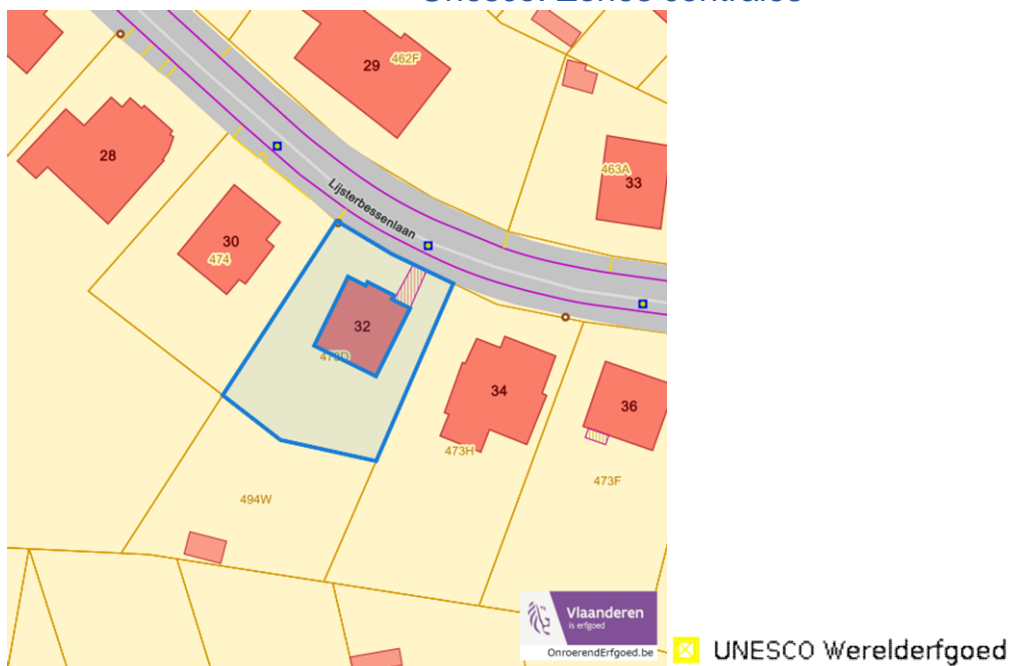
*Détail Unesco patrimoine mondial*

---

## Unesco: Zones tampons



## Unesco: Zones centrales



---

*Cartes historiques*

---

Atlas des routes voisines



[www.geopunt.be](http://www.geopunt.be)

Dossier: 25-00-0897/001

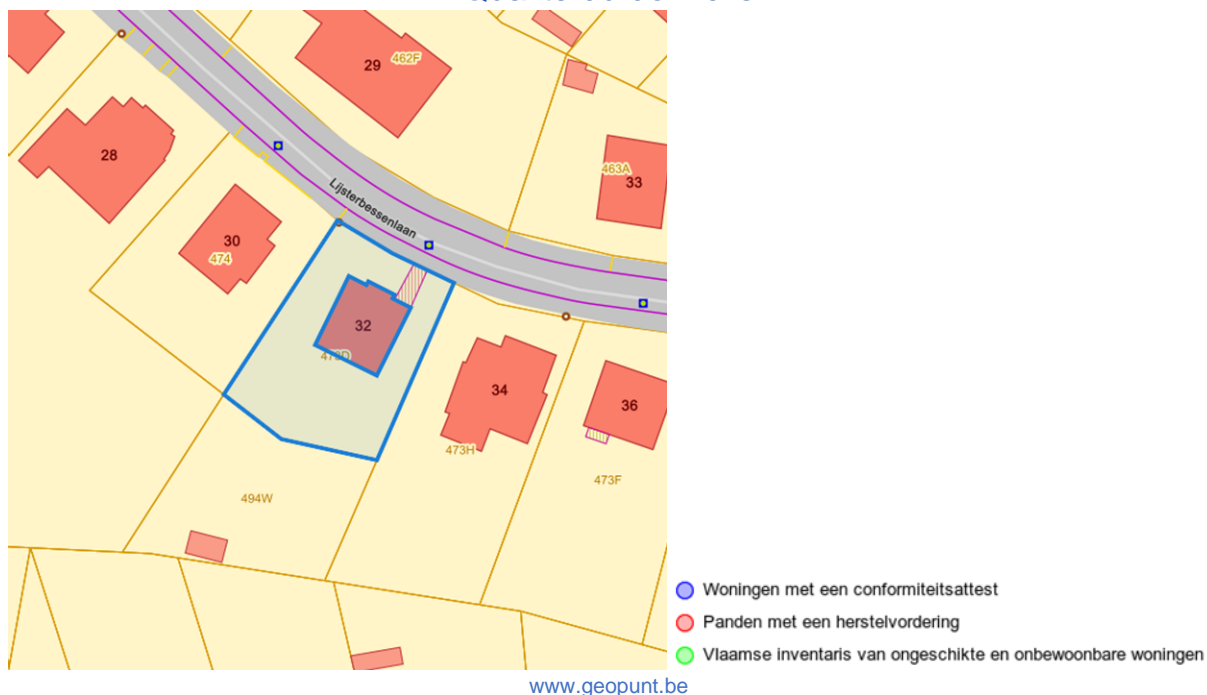
Document: DC à la carte - VLAFFRA - DC  
Cartes: 04/11/2025 - kcg77khnwmm460mlf0lyuzcdvwn8f6kbz5qm8ri

---

*Habiter*


---

## Qualité du domicile



## Certificat de conformité municipal à durée limitée



Dossier: 25-00-0897/001

Lijsterbessenlaan 32, 3090 Overijse

### Certificat de conformité municipal obligé



Dossier: 25-00-0897/001