

# Inondation aléa et risque 2025




Bruxelles Environnement  
Leefmilieu Brussel

100 m





Fond de plan:  
Brussels UrbIS ©  
Paradigm  
SPF Finances



## Grille de diagnostic (accessible en zoomant)

 Caractéristiques d'aléa d'inondation (2025)

## Carte d'aléa d'inondation (2025)

-  Aléa élevé- période de retour (TR) 25 ans
-  Aléa moyen - période de retour (TR) 100 ans
-  Aléa faible - période de retour (TR) 1000 ans
-  Inondations dues aux eaux souterraines