

Agentschap
Onroerend
Erfgoed

PERCEELRAPPORT ONROEREND ERFGOED

Perceelnummer 35007C0225/00_000

Dit rapport is opgevraagd op 13-09-2024 om 10.22 uur via <https://geo.onroenderfgoed.be>.

De gegevens in dit perceelrapport zijn een momentopname van de situatie op het moment van de opvraging. Raadpleeg <https://geo.onroenderfgoed.be> voor de meest actuele juridische situatie. Deze kan nadien nog veranderen.

INLEIDING

Het Perceelrapport Onroerend Erfgoed bevat gegevens van het agentschap Onroerend Erfgoed over het aanwezige erfgoed op een perceel. Het rapport biedt een overzicht van het erfgoed waaraan juridische gevolgen verbonden zijn.

Op www.onroenderfgoed.be vindt u alle informatie over de soorten erfgoed, uw rechten en plichten en mogelijkheden tot financiële steun en fiscale voordelen.

ADMINISTRATIEVE GEGEVENS

Postadres(sen): Niet gekend

Gemeente: De Haan

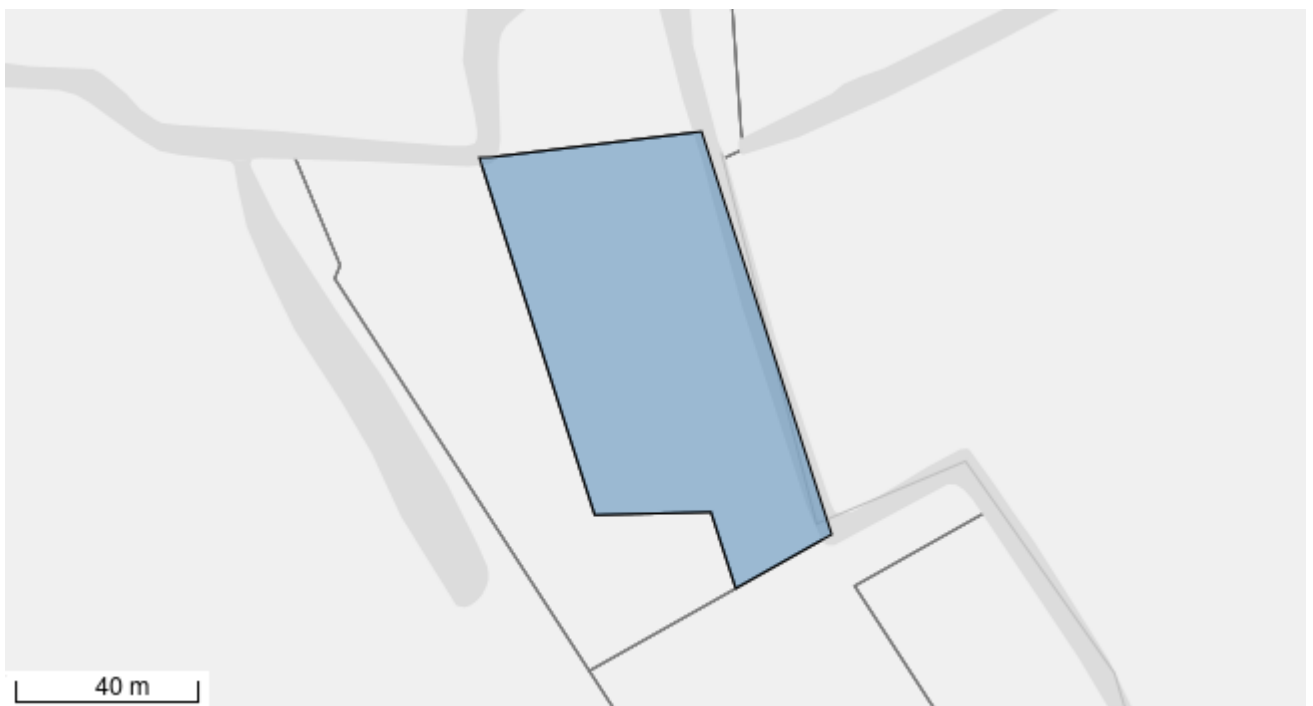
Kadastrale afdeling: DE HAAN 1 AFD/KLEMSKERKE/

Kadastrale sectie: C

Perceel: 0225/00_000

Capakey: 35007C0225/00_000

Oppervlakte perceel: 4375.76m²



Het opgevraagde perceel is geen:

- Beschermd stads- of dorpsgezicht
- Beschermd cultuurhistorisch landschap
- Beschermd monument
- Beschermd archeologische site
- Overgangszone
- Vastgestelde archeologische zone

- Vastgesteld gebied in de landschapsatlas
- Vastgesteld bouwkundig erfgoed
- Vastgesteld landschappelijk erfgoed
- Vastgestelde houtige beplanting met erfgoedwaarde
- Vastgestelde historische tuin of park
- Erfgoedlandschap
- Gebied geen archeologie
- Unesco werelderfgoed kernzone
- Unesco werelderfgoed bufferzone

Agentschap
Onroerend
Erfgoed

PERCEELRAPPORT ONROEREND ERFGOED

Perceelnummer 35007C0226/00_000

Dit rapport is opgevraagd op 13-09-2024 om 10.22 uur via <https://geo.onroenderfgoed.be>.

De gegevens in dit perceelrapport zijn een momentopname van de situatie op het moment van de opvraging. Raadpleeg <https://geo.onroenderfgoed.be> voor de meest actuele juridische situatie. Deze kan nadien nog veranderen.

INLEIDING

Het Perceelrapport Onroerend Erfgoed bevat gegevens van het agentschap Onroerend Erfgoed over het aanwezige erfgoed op een perceel. Het rapport biedt een overzicht van het erfgoed waaraan juridische gevolgen verbonden zijn.

Op www.onroenderfgoed.be vindt u alle informatie over de soorten erfgoed, uw rechten en plichten en mogelijkheden tot financiële steun en fiscale voordelen.

ADMINISTRATIEVE GEGEVENS

Postadres(sen): Niet gekend

Gemeente: De Haan

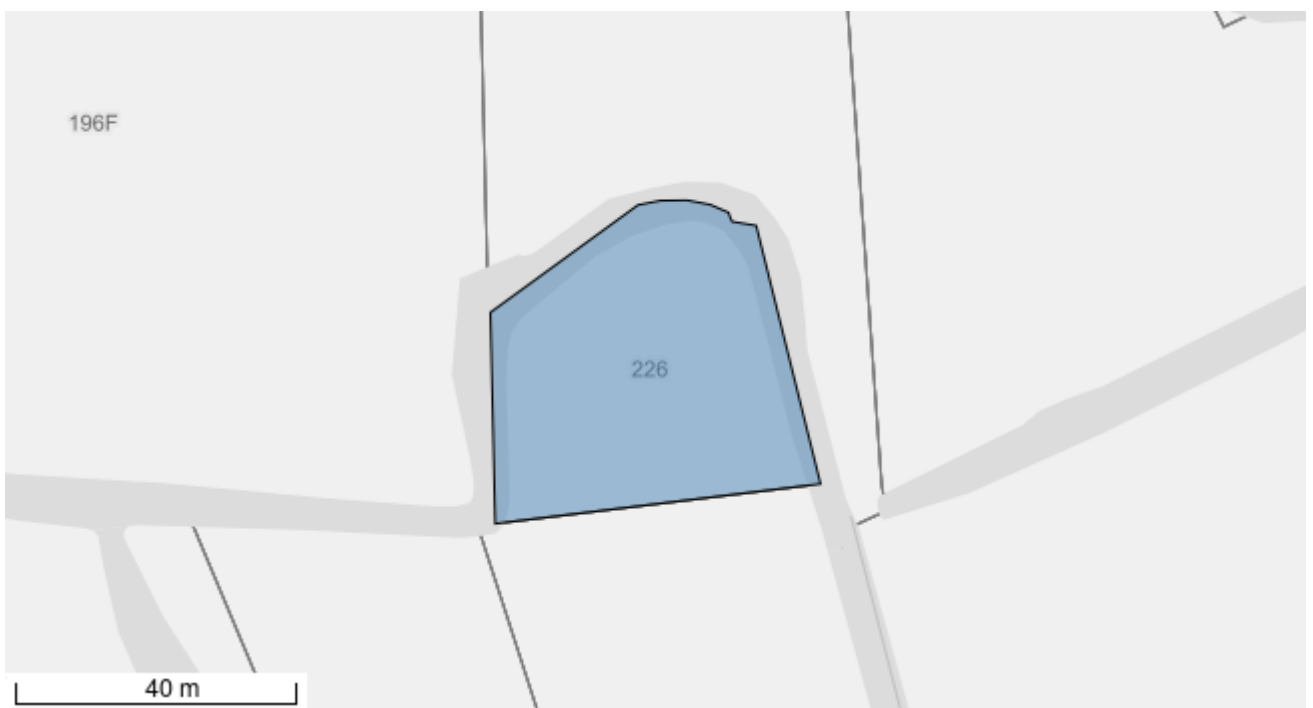
Kadastrale afdeling: DE HAAN 1 AFD/KLEMSKERKE/

Kadastrale sectie: C

Perceel: 0226/00_000

Capakey: 35007C0226/00_000

Oppervlakte perceel: 1628.71m²



Het opgevraagde perceel is geen:

- Beschermd stads- of dorpsgezicht
- Beschermd cultuurhistorisch landschap
- Beschermd monument
- Beschermd archeologische site
- Overgangszone
- Vastgestelde archeologische zone

- Vastgesteld gebied in de landschapsatlas
- Vastgesteld bouwkundig erfgoed
- Vastgesteld landschappelijk erfgoed
- Vastgestelde houtige beplanting met erfgoedwaarde
- Vastgestelde historische tuin of park
- Erfgoedlandschap
- Gebied geen archeologie
- Unesco werelderfgoed kernzone
- Unesco werelderfgoed bufferzone

Agentschap
Onroerend
Erfgoed

PERCEELRAPPORT ONROEREND ERFGOED

Perceelnummer 35007C0227/00_000

Dit rapport is opgevraagd op 13-09-2024 om 10.23 uur via <https://geo.onroenderfgoed.be>.

De gegevens in dit perceelrapport zijn een momentopname van de situatie op het moment van de opvraging. Raadpleeg <https://geo.onroenderfgoed.be> voor de meest actuele juridische situatie. Deze kan nadien nog veranderen.

INLEIDING

Het Perceelrapport Onroerend Erfgoed bevat gegevens van het agentschap Onroerend Erfgoed over het aanwezige erfgoed op een perceel. Het rapport biedt een overzicht van het erfgoed waaraan juridische gevolgen verbonden zijn.

Op www.onroenderfgoed.be vindt u alle informatie over de soorten erfgoed, uw rechten en plichten en mogelijkheden tot financiële steun en fiscale voordelen.

ADMINISTRATIEVE GEGEVENS

Postadres(sen): Niet gekend

Gemeente: De Haan

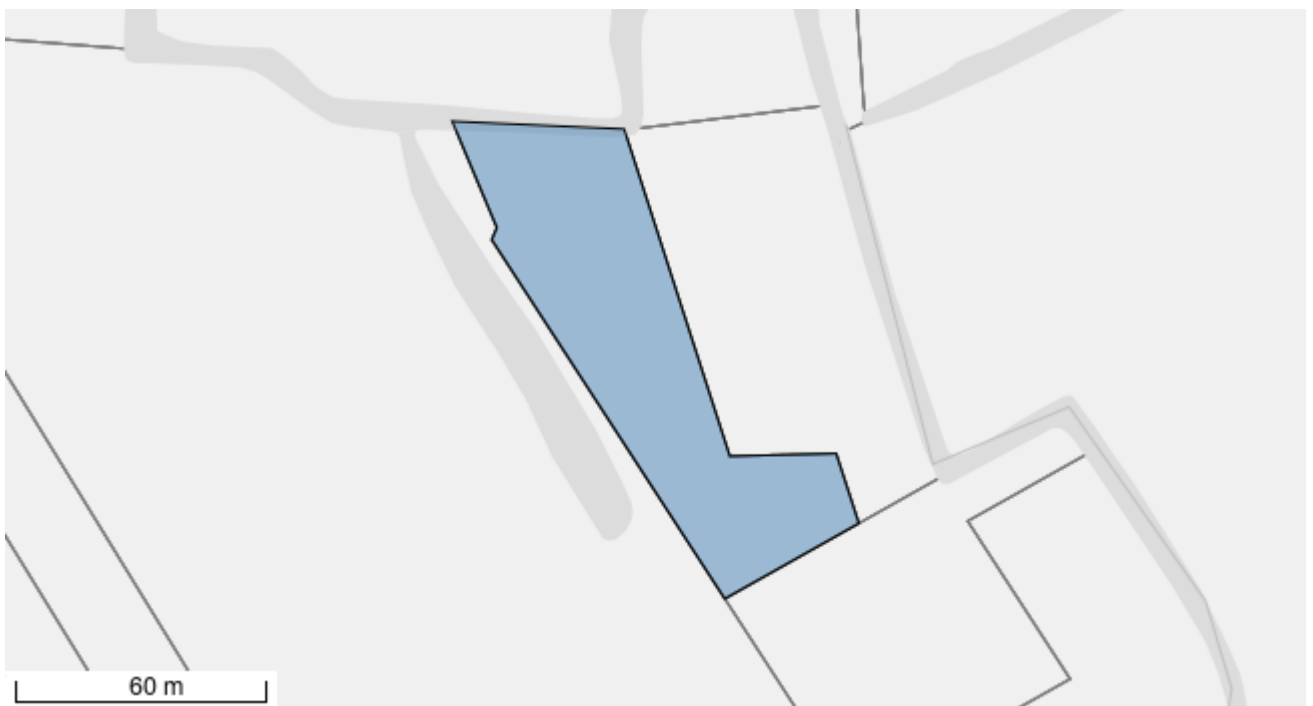
Kadastrale afdeling: DE HAAN 1 AFD/KLEMSKERKE/

Kadastrale sectie: C

Perceel: 0227/00_000

Capakey: 35007C0227/00_000

Oppervlakte perceel: 3906.69m²



Het opgevraagde perceel is geen:

- Beschermd stads- of dorpsgezicht
- Beschermd cultuurhistorisch landschap
- Beschermd monument
- Beschermd archeologische site
- Overgangszone
- Vastgestelde archeologische zone

- Vastgesteld gebied in de landschapsatlas
- Vastgesteld bouwkundig erfgoed
- Vastgesteld landschappelijk erfgoed
- Vastgestelde houtige beplanting met erfgoedwaarde
- Vastgestelde historische tuin of park
- Erfgoedlandschap
- Gebied geen archeologie
- Unesco werelderfgoed kernzone
- Unesco werelderfgoed bufferzone

Agentschap
Onroerend
Erfgoed

PERCEELRAPPORT ONROEREND ERFGOED

Perceelnummer 35007C0228/00_000

Dit rapport is opgevraagd op 13-09-2024 om 10.23 uur via <https://geo.onroenderfgoed.be>.

De gegevens in dit perceelrapport zijn een momentopname van de situatie op het moment van de opvraging. Raadpleeg <https://geo.onroenderfgoed.be> voor de meest actuele juridische situatie. Deze kan nadien nog veranderen.

INLEIDING

Het Perceelrapport Onroerend Erfgoed bevat gegevens van het agentschap Onroerend Erfgoed over het aanwezige erfgoed op een perceel. Het rapport biedt een overzicht van het erfgoed waaraan juridische gevolgen verbonden zijn.

Op www.onroenderfgoed.be vindt u alle informatie over de soorten erfgoed, uw rechten en plichten en mogelijkheden tot financiële steun en fiscale voordelen.

ADMINISTRATIEVE GEGEVENS

Postadres(sen): Niet gekend

Gemeente: De Haan

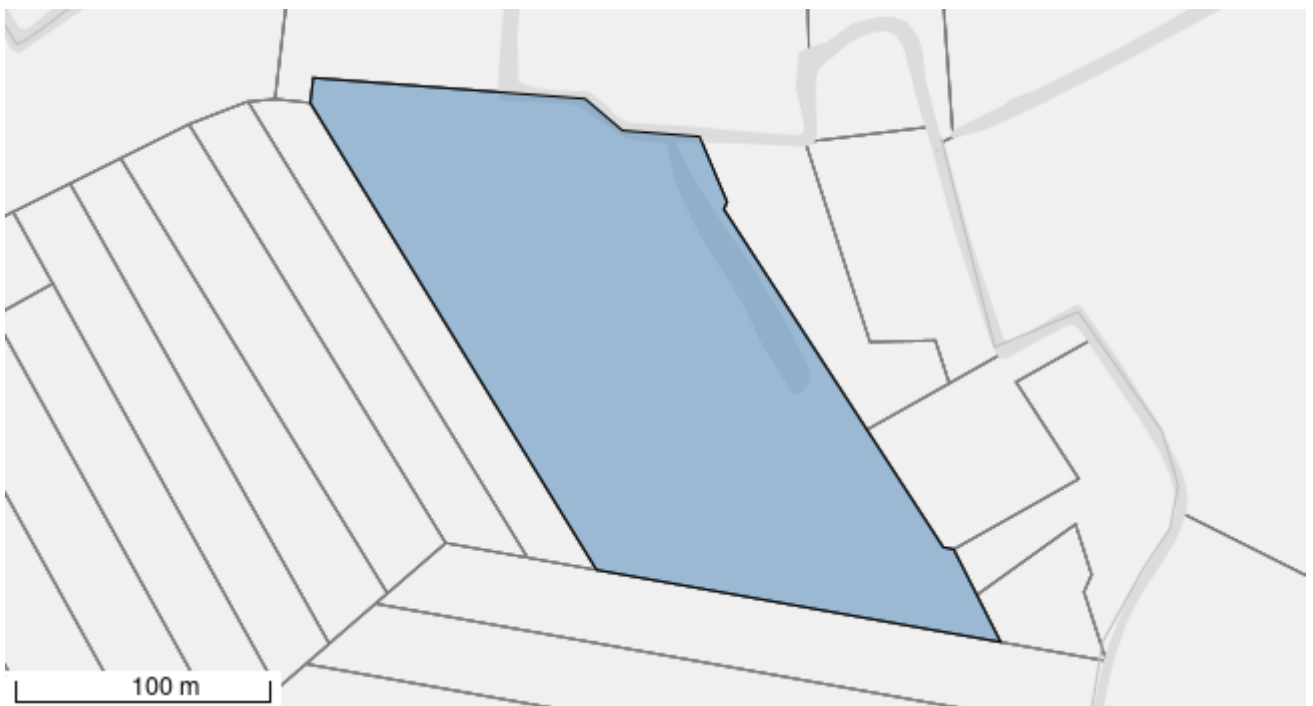
Kadastrale afdeling: DE HAAN 1 AFD/KLEMSKERKE/

Kadastrale sectie: C

Perceel: 0228/00_000

Capakey: 35007C0228/00_000

Oppervlakte perceel: 27854.44m²



Het opgevraagde perceel is geen:

- Beschermd stads- of dorpsgezicht
- Beschermd cultuurhistorisch landschap
- Beschermd monument
- Beschermd archeologische site
- Overgangszone
- Vastgestelde archeologische zone

- Vastgesteld gebied in de landschapsatlas
- Vastgesteld bouwkundig erfgoed
- Vastgesteld landschappelijk erfgoed
- Vastgestelde houtige beplanting met erfgoedwaarde
- Vastgestelde historische tuin of park
- Erfgoedlandschap
- Gebied geen archeologie
- Unesco werelderfgoed kernzone
- Unesco werelderfgoed bufferzone

Agentschap
Onroerend
Erfgoed

PERCEELRAPPORT ONROEREND ERFGOED

Perceelnummer 35007C0229/00_000

Dit rapport is opgevraagd op 13-09-2024 om 10.08 uur via <https://geo.onroenderfgoed.be>.

De gegevens in dit perceelrapport zijn een momentopname van de situatie op het moment van de opvraging. Raadpleeg <https://geo.onroenderfgoed.be> voor de meest actuele juridische situatie. Deze kan nadien nog veranderen.

INLEIDING

Het Perceelrapport Onroerend Erfgoed bevat gegevens van het agentschap Onroerend Erfgoed over het aanwezige erfgoed op een perceel. Het rapport biedt een overzicht van het erfgoed waaraan juridische gevolgen verbonden zijn.

Op www.onroenderfgoed.be vindt u alle informatie over de soorten erfgoed, uw rechten en plichten en mogelijkheden tot financiële steun en fiscale voordelen.

ADMINISTRATIEVE GEGEVENS

Postadres(sen): Niet gekend

Gemeente: De Haan

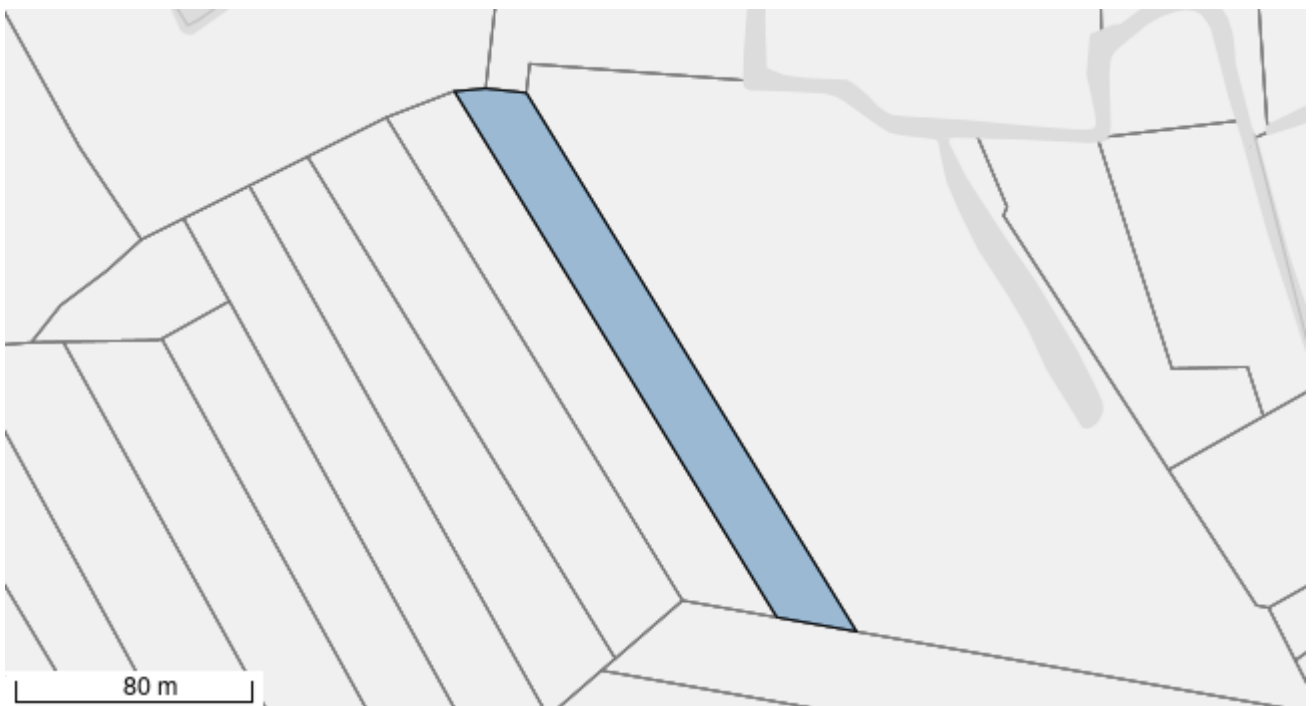
Kadastrale afdeling: DE HAAN 1 AFD/KLEMSKERKE/

Kadastrale sectie: C

Perceel: 0229/00_000

Capakey: 35007C0229/00_000

Oppervlakte perceel: 4369.84m²



Het opgevraagde perceel is geen:

- Beschermd stads- of dorpsgezicht
- Beschermd cultuurhistorisch landschap
- Beschermd monument
- Beschermd archeologische site
- Overgangszone
- Vastgestelde archeologische zone

- Vastgesteld gebied in de landschapsatlas
- Vastgesteld bouwkundig erfgoed
- Vastgesteld landschappelijk erfgoed
- Vastgestelde houtige beplanting met erfgoedwaarde
- Vastgestelde historische tuin of park
- Erfgoedlandschap
- Gebied geen archeologie
- Unesco werelderfgoed kernzone
- Unesco werelderfgoed bufferzone

Agentschap
Onroerend
Erfgoed

PERCEELRAPPORT ONROEREND ERFGOED

Perceelnummer 35007C0230/00_000

Dit rapport is opgevraagd op 13-09-2024 om 10.08 uur via <https://geo.onroenderfgoed.be>.

De gegevens in dit perceelrapport zijn een momentopname van de situatie op het moment van de opvraging. Raadpleeg <https://geo.onroenderfgoed.be> voor de meest actuele juridische situatie. Deze kan nadien nog veranderen.

INLEIDING

Het Perceelrapport Onroerend Erfgoed bevat gegevens van het agentschap Onroerend Erfgoed over het aanwezige erfgoed op een perceel. Het rapport biedt een overzicht van het erfgoed waaraan juridische gevolgen verbonden zijn.

Op www.onroenderfgoed.be vindt u alle informatie over de soorten erfgoed, uw rechten en plichten en mogelijkheden tot financiële steun en fiscale voordelen.

ADMINISTRATIEVE GEGEVENS

Postadres(sen): Niet gekend

Gemeente: De Haan

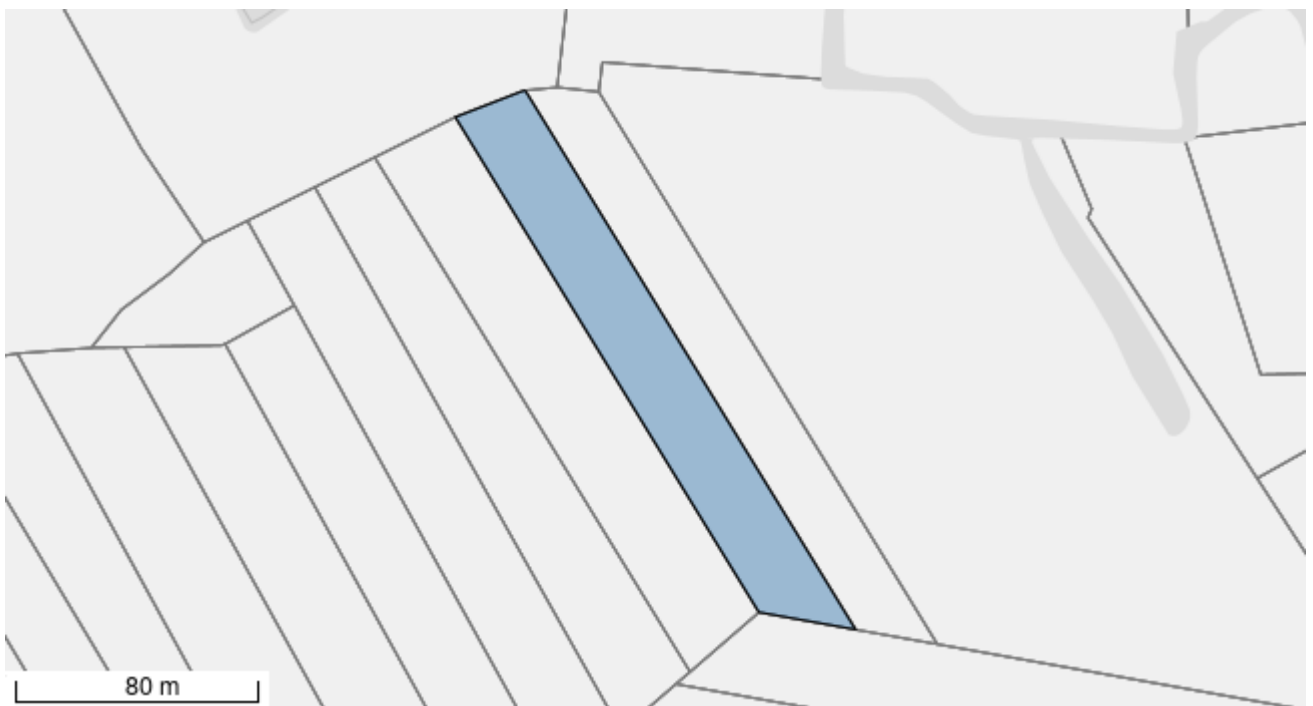
Kadastrale afdeling: DE HAAN 1 AFD/KLEMSKERKE/

Kadastrale sectie: C

Perceel: 0230/00_000

Capakey: 35007C0230/00_000

Oppervlakte perceel: 4886.60m²



Het opgevraagde perceel is geen:

- Beschermd stads- of dorpsgezicht
- Beschermd cultuurhistorisch landschap
- Beschermd monument
- Beschermd archeologische site
- Overgangszone
- Vastgestelde archeologische zone

- Vastgesteld gebied in de landschapsatlas
- Vastgesteld bouwkundig erfgoed
- Vastgesteld landschappelijk erfgoed
- Vastgestelde houtige beplanting met erfgoedwaarde
- Vastgestelde historische tuin of park
- Erfgoedlandschap
- Gebied geen archeologie
- Unesco werelderfgoed kernzone
- Unesco werelderfgoed bufferzone

Agentschap
Onroerend
Erfgoed

PERCEELRAPPORT ONROEREND ERFGOED

Perceelnummer 35007C0222/00_000

Dit rapport is opgevraagd op 13-09-2024 om 10.20 uur via <https://geo.onroenderfgoed.be>.

De gegevens in dit perceelrapport zijn een momentopname van de situatie op het moment van de opvraging. Raadpleeg <https://geo.onroenderfgoed.be> voor de meest actuele juridische situatie. Deze kan nadien nog veranderen.

INLEIDING

Het Perceelrapport Onroerend Erfgoed bevat gegevens van het agentschap Onroerend Erfgoed over het aanwezige erfgoed op een perceel. Het rapport biedt een overzicht van het erfgoed waaraan juridische gevolgen verbonden zijn.

Op www.onroenderfgoed.be vindt u alle informatie over de soorten erfgoed, uw rechten en plichten en mogelijkheden tot financiële steun en fiscale voordelen.

ADMINISTRATIEVE GEGEVENS

Postadres(sen): Niet gekend

Gemeente: De Haan

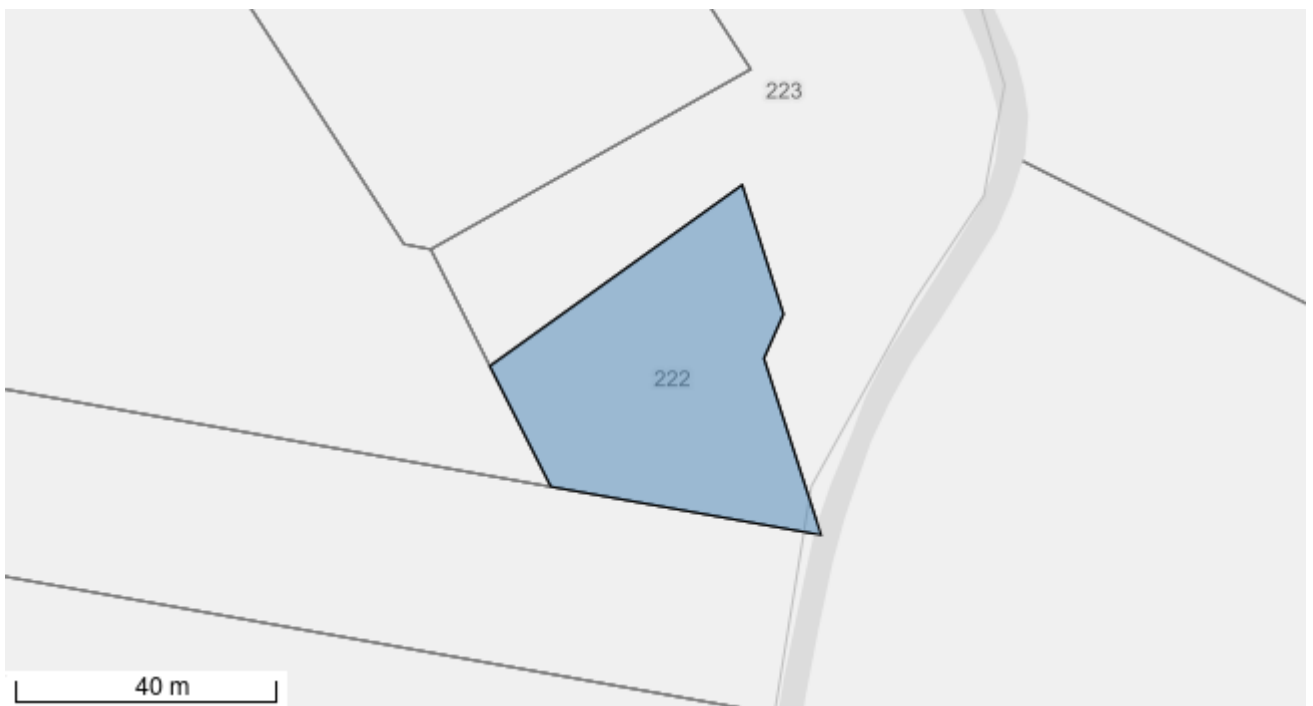
Kadastrale afdeling: DE HAAN 1 AFD/KLEMSKERKE/

Kadastrale sectie: C

Perceel: 0222/00_000

Capakey: 35007C0222/00_000

Oppervlakte perceel: 1531.17m²



Het opgevraagde perceel is geen:

- Beschermd stads- of dorpsgezicht
- Beschermd cultuurhistorisch landschap
- Beschermd monument
- Beschermd archeologische site
- Overgangszone
- Vastgestelde archeologische zone

- Vastgesteld gebied in de landschapsatlas
- Vastgesteld bouwkundig erfgoed
- Vastgesteld landschappelijk erfgoed
- Vastgestelde houtige beplanting met erfgoedwaarde
- Vastgestelde historische tuin of park
- Erfgoedlandschap
- Gebied geen archeologie
- Unesco werelderfgoed kernzone
- Unesco werelderfgoed bufferzone

Agentschap
Onroerend
Erfgoed

PERCEELRAPPORT ONROEREND ERFGOED

Perceelnummer 35007C0223/00_000

Dit rapport is opgevraagd op 13-09-2024 om 10.21 uur via <https://geo.onroenderfgoed.be>.

De gegevens in dit perceelrapport zijn een momentopname van de situatie op het moment van de opvraging. Raadpleeg <https://geo.onroenderfgoed.be> voor de meest actuele juridische situatie. Deze kan nadien nog veranderen.

INLEIDING

Het Perceelrapport Onroerend Erfgoed bevat gegevens van het agentschap Onroerend Erfgoed over het aanwezige erfgoed op een perceel. Het rapport biedt een overzicht van het erfgoed waaraan juridische gevolgen verbonden zijn.

Op www.onroenderfgoed.be vindt u alle informatie over de soorten erfgoed, uw rechten en plichten en mogelijkheden tot financiële steun en fiscale voordelen.

ADMINISTRATIEVE GEGEVENS

Postadres(sen): Niet gekend

Gemeente: De Haan

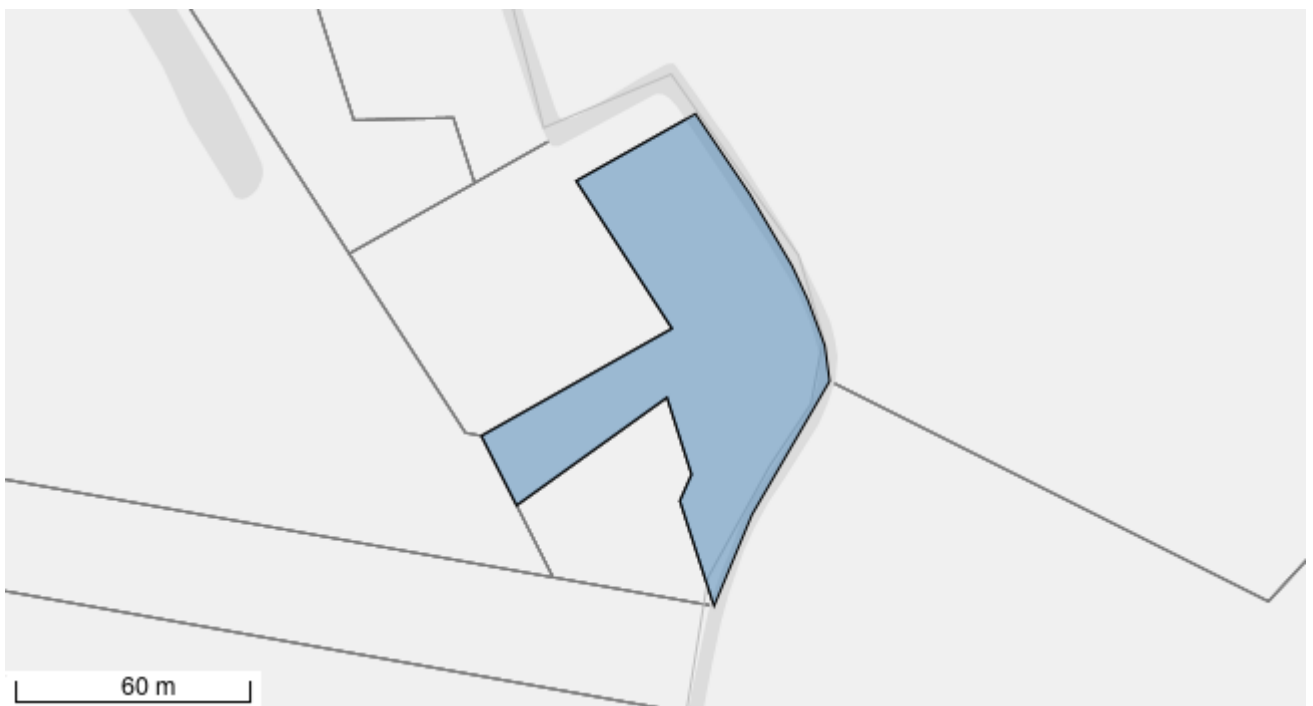
Kadastrale afdeling: DE HAAN 1 AFD/KLEMSKERKE/

Kadastrale sectie: C

Perceel: 0223/00_000

Capakey: 35007C0223/00_000

Oppervlakte perceel: 4532.39m²



Het opgevraagde perceel is geen:

- Beschermd stads- of dorpsgezicht
- Beschermd cultuurhistorisch landschap
- Beschermd monument
- Beschermd archeologische site
- Overgangszone
- Vastgestelde archeologische zone

- Vastgesteld gebied in de landschapsatlas
- Vastgesteld bouwkundig erfgoed
- Vastgesteld landschappelijk erfgoed
- Vastgestelde houtige beplanting met erfgoedwaarde
- Vastgestelde historische tuin of park
- Erfgoedlandschap
- Gebied geen archeologie
- Unesco werelderfgoed kernzone
- Unesco werelderfgoed bufferzone

Agentschap
Onroerend
Erfgoed

PERCEELRAPPORT ONROEREND ERFGOED

Perceelnummer 35007C0224/00_000

Dit rapport is opgevraagd op 13-09-2024 om 10.21 uur via <https://geo.onroenderfgoed.be>.

De gegevens in dit perceelrapport zijn een momentopname van de situatie op het moment van de opvraging. Raadpleeg <https://geo.onroenderfgoed.be> voor de meest actuele juridische situatie. Deze kan nadien nog veranderen.

INLEIDING

Het Perceelrapport Onroerend Erfgoed bevat gegevens van het agentschap Onroerend Erfgoed over het aanwezige erfgoed op een perceel. Het rapport biedt een overzicht van het erfgoed waaraan juridische gevolgen verbonden zijn.

Op www.onroenderfgoed.be vindt u alle informatie over de soorten erfgoed, uw rechten en plichten en mogelijkheden tot financiële steun en fiscale voordelen.

ADMINISTRATIEVE GEGEVENS

Postadres(sen): Niet gekend

Gemeente: De Haan

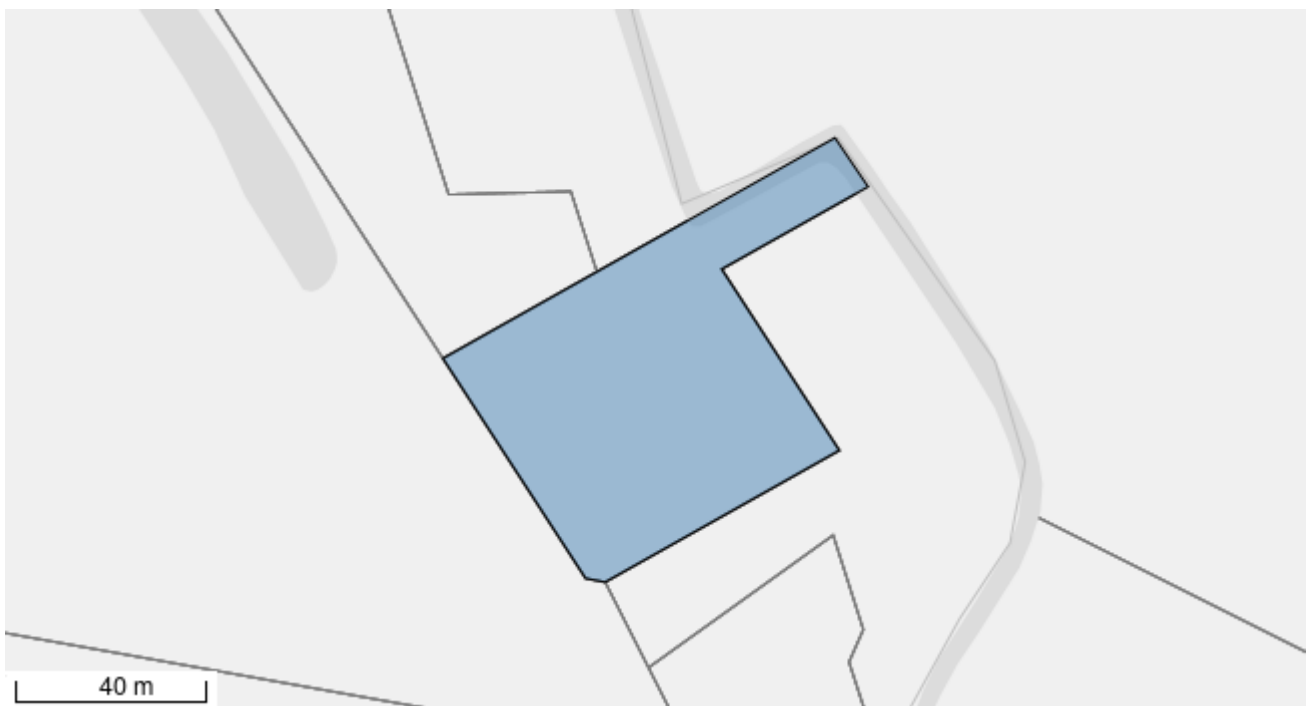
Kadastrale afdeling: DE HAAN 1 AFD/KLEMSKERKE/

Kadastrale sectie: C

Perceel: 0224/00_000

Capakey: 35007C0224/00_000

Oppervlakte perceel: 3833.22m²



Het opgevraagde perceel is geen:

- Beschermd stads- of dorpsgezicht
- Beschermd cultuurhistorisch landschap
- Beschermd monument
- Beschermd archeologische site
- Overgangszone
- Vastgestelde archeologische zone

- Vastgesteld gebied in de landschapsatlas
- Vastgesteld bouwkundig erfgoed
- Vastgesteld landschappelijk erfgoed
- Vastgestelde houtige beplanting met erfgoedwaarde
- Vastgestelde historische tuin of park
- Erfgoedlandschap
- Gebied geen archeologie
- Unesco werelderfgoed kernzone
- Unesco werelderfgoed bufferzone