

Gemen en goedgekeurd door den gemeenteraad
van S^{te} Maria Hoorebeke in bijtaling van 24. Juli. 1928

De Secretaris De Burgemeester Voorzitter

[Handwritten signature]



[Handwritten signature]

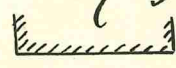
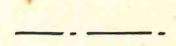



Gemeentewegenis.
Provincie Oost-Vlaanderen.
Arrondissement Audenarde.

Gemeente
S^{te} Maria Hoorebeke.

Buufweg N^r 10

genaamd Corseelstraat. in vervanging naar verloop n. 40

Aflijningsplan.

- Legende:
-  gebouwen
 -  wettige grenzen der weg.
 -  nieuwe aflijning.
 -  in te lijven gronden.
 -  af te ionderen van de wegenis.
 - Staat der gebouwen.
 - N nieuw G goed S slecht O. oud.

Schaal $\frac{1}{500}$

opgemaakt door den ondergetekende.
gewonen landmeter
Audenarde 16 Juli 1928.

[Handwritten signature]