

Inhoudstafel

Kaarten

Inhoudstafel	1
Register van Herstelvorderingen	2
Boskartering 1990	3
Bosreferentielaag 2000	4
Digitale boswijzer Vlaanderen 2012	5
Digitale boswijzer Vlaanderen 2018	6
Luchtfoto Vlaanderen winter 2016 - kleur	7
Luchtfoto Vlaanderen winter 2019 - kleur	8
Gebieden van het VEN en het IVON	9
Habitatrichtlijngebieden	10
Overstromingsgebieden en oeverzones Integraal Waterbeleid	11
Recent overstroomde gebieden	12
Risicozones voor overstromingen	13
Van nature overstroombare gebieden	14
Overstromingsgevoelige gebieden 2017 (Watertoets)	15
Grenzen van polders	16
Grenzen van wateringen	17
Gewestplan	18
Beschermde stads- en dorpsgezichten	20
Beschermde archeologische sites	21
Beschermde cultuurhistorische landschappen	22
Beschermde monumenten	23
Gehelen uit de wetenschappelijke inventaris van het bouwkundig erfgoed	24
Vastgestelde archeologische zones	26
Unesco werelderfgoed - buffers	28
Vastgesteld bouwkundig erfgoed	29
Wetenschappelijke bouwkundig erfgoed - elementen	30
Vastgesteld bouwkundig erfgoed - gehelen	31
Vastgestelde landschapsatlasrelicten	32
Vastgesteld landschappelijk erfgoed	33
Wetenschappelijke inventaris landschappelijk erfgoed - elementen	34
Atlas der Buurtwegen	35
Overgangszones bij beschermd erfgoed	36
UNESCO werelderfgoed kernzones	37
Beheersplannen	38
Gebieden geen archeologie - gewestelijk	39

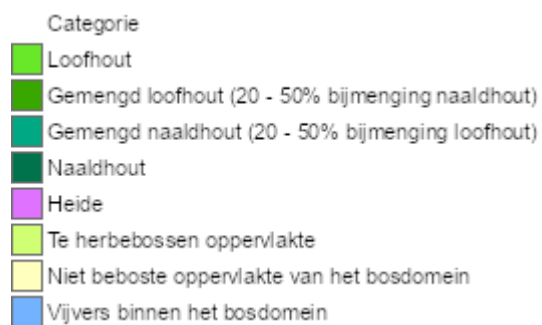


Gebieden geen archeologie - gemeentelijk	40
Wetenschappelijke archeologische zones	41
Bekrachtigde archeologienota's en nota's.....	42
Eindverslagen archeologie	43
Erfgoedlandschappen	44
Vogelrichtlijngebieden	45
Jachtgebieden	46
OVAM Bodemonderzoeken en sanering	47
OVAM-Schadegevallen en meldingen.....	48
Signaalgebieden.....	49
Traditioneel Landschap	50
Groenkaart Vlaanderen 2012.....	52
Vlaams voorkepriochrecht van toepassing op het onroerend goed.....	54
Grondwaterwingebieden en beschermingszones.....	55
PFAS	56

Register van Herstelvorderingen

Dit perceel staat niet geregistreerd in het register van herstellvorderingen

Boskartering 1990



Bosreferentielag 2000



- Categorie
- Loofhout
 - Gemengd loofhout (20 - 50% bijmenging naaldhout)
 - Gemengd naaldhout (20 - 50% bijmenging loofhout)
 - Naaldhout
 - Heide
 - Te herbebossen oppervlakte
 - Niet beboste oppervlakte van het bosdomein
 - Vijvers binnen het bosdomein

Digitale boswijzer Vlaanderen 2012



Geen bos
■ Bos

Info	Waarde
Count	119335772
Omschrijving	Geen bos
Definitie	Bodembedekking die niet aan de definitie van 'Bos' voldoet

Digitale boswijzer Vlaanderen 2018



Geen bos
■ Bos

Info	Waarde
Omschrijving	Geen bos
Definitie	Bodembedekking die niet aan de definitie van 'Bos' voldoet
Count	120156297

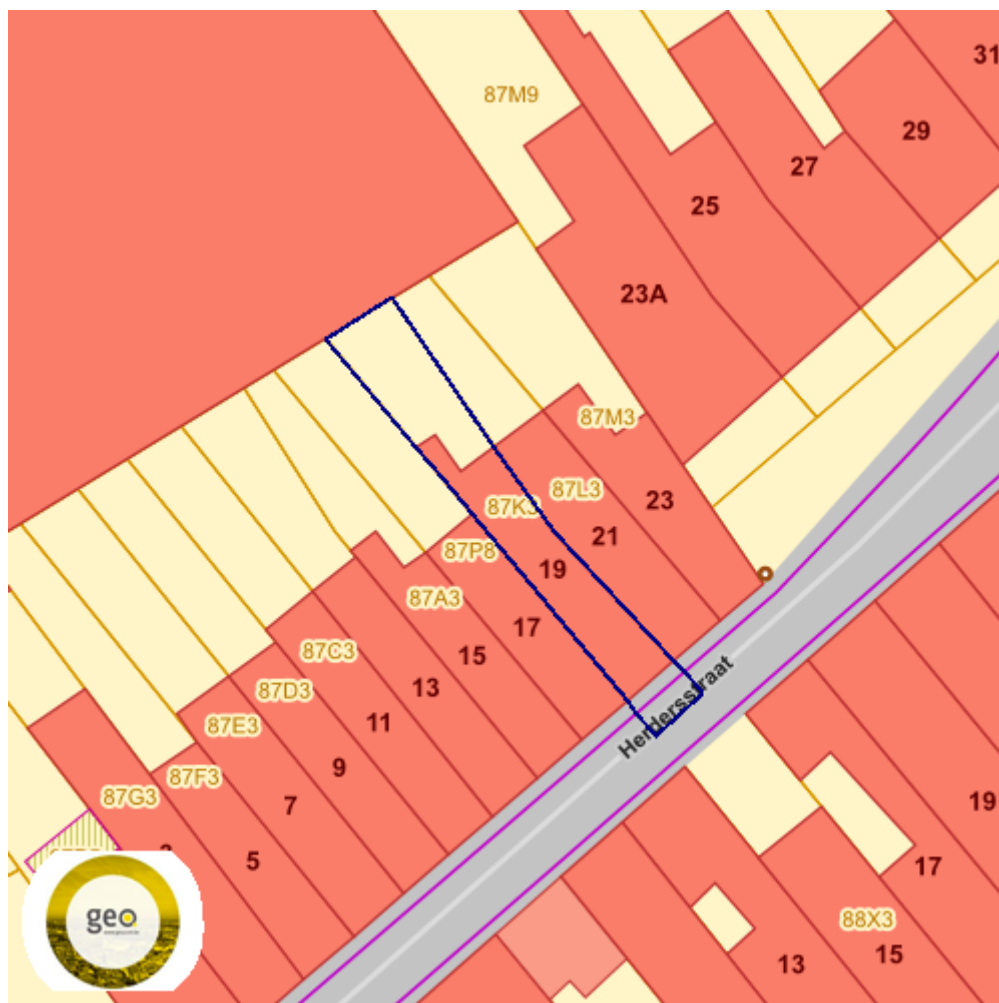
Luchtfoto Vlaanderen winter 2016 - kleur




Luchtfoto Vlaanderen winter 2019 - kleur



Gebieden van het VEN en het IVON



Grote Eenheid Natuur

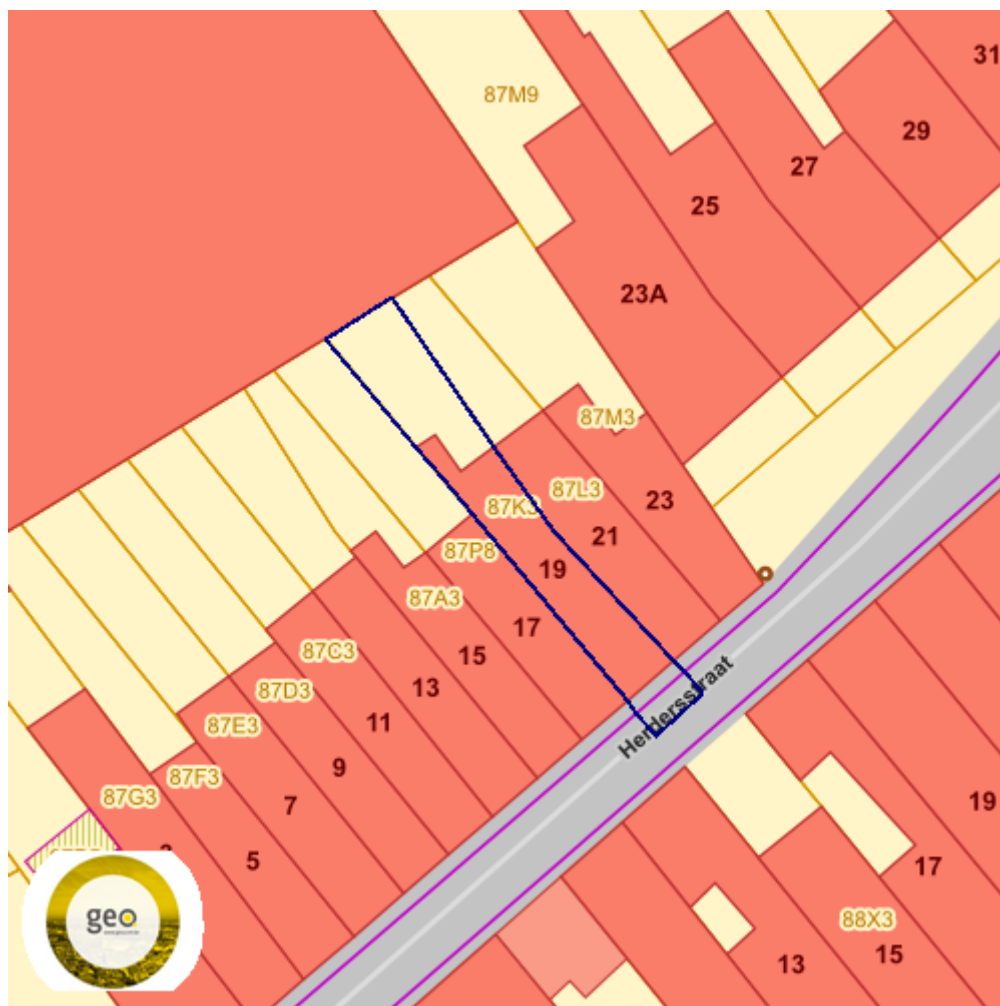


Grote Eenheid Natuur in ontwikkeling



Natuurverwevingsgebied

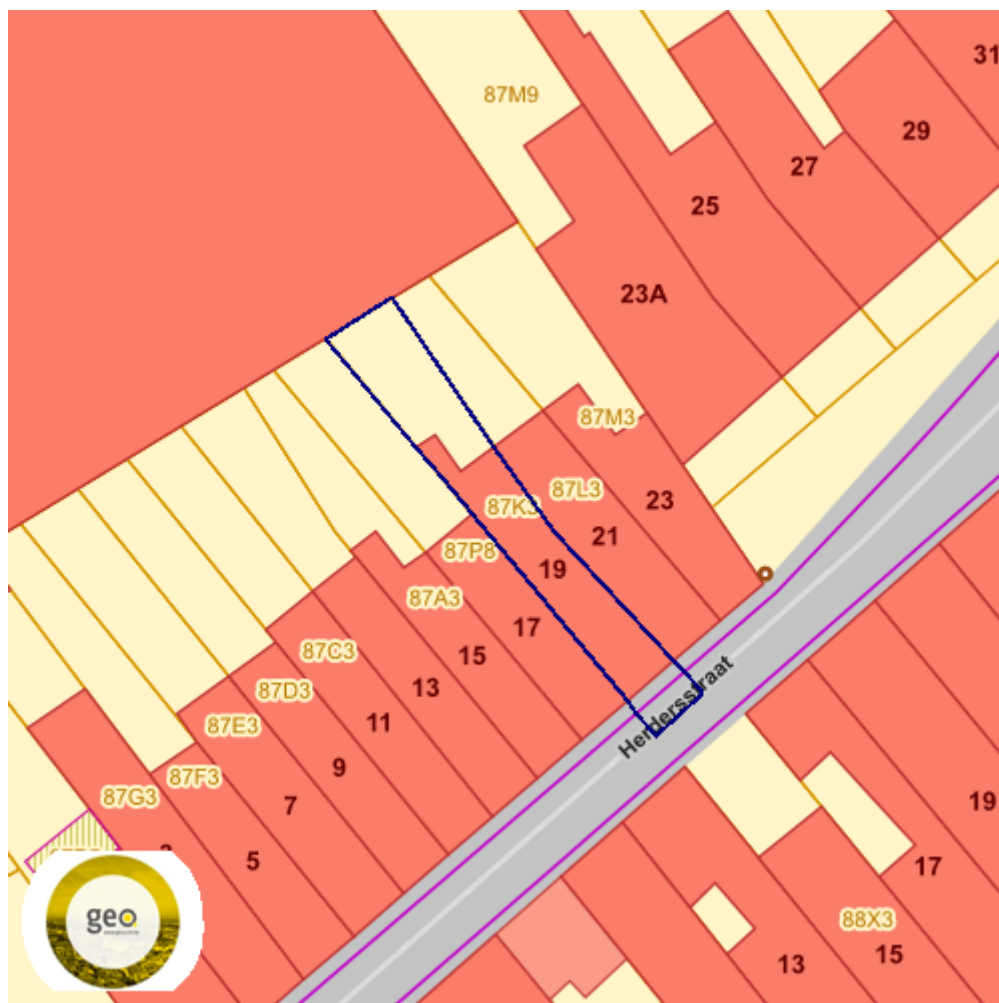
Habitatrichtlijgebieden



Overstromingsgebieden en oeeverzones Integraal Waterbeleid



Recent overstroomde gebieden



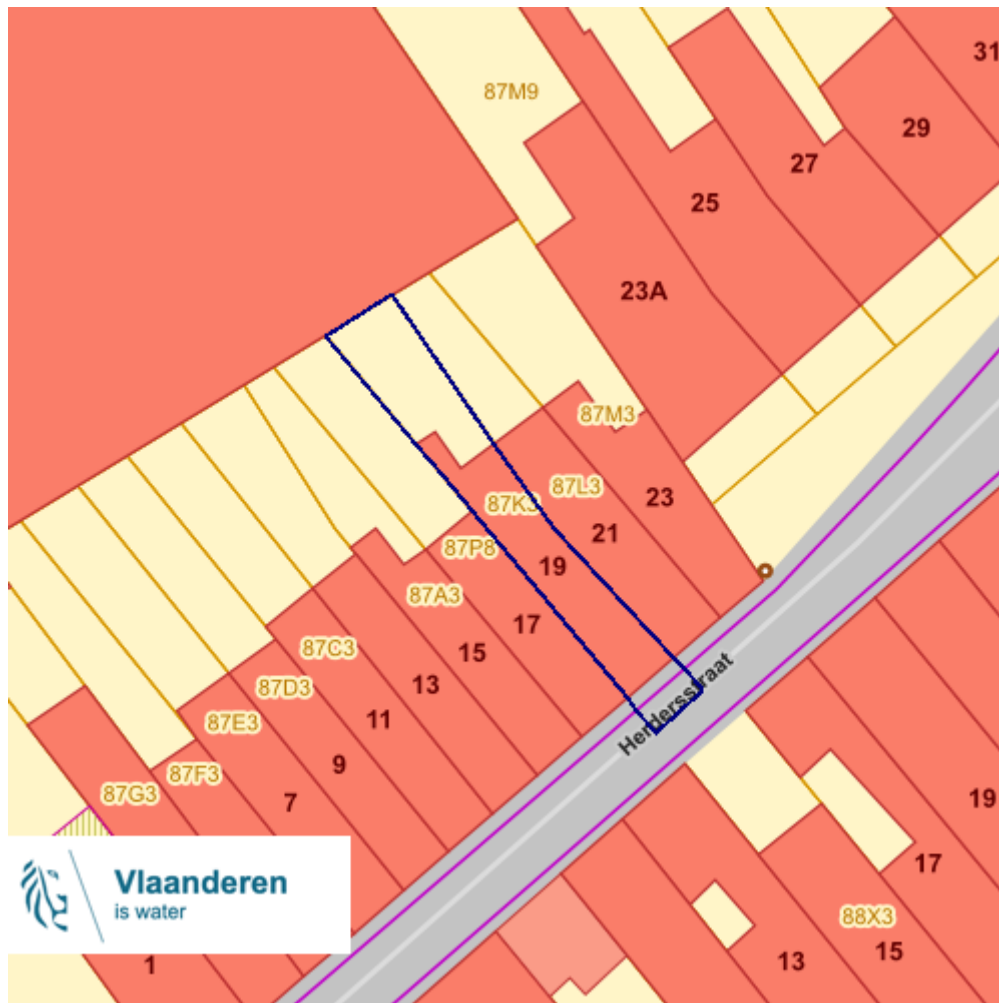
 Recent overstroomd gebied

Bronnen

Bekijken op Geopunt.be [Klik hier](#)

WMS Vlaamse Milieumaatschappij [Klik hier](#)

Risicozones voor overstromingen



Bronnen

Bekijken op Geopunt.be [Klik hier](#)

Vlaamse Milieumaatschappij - afdeling Operationeel Waterbeheer [Klik hier](#)

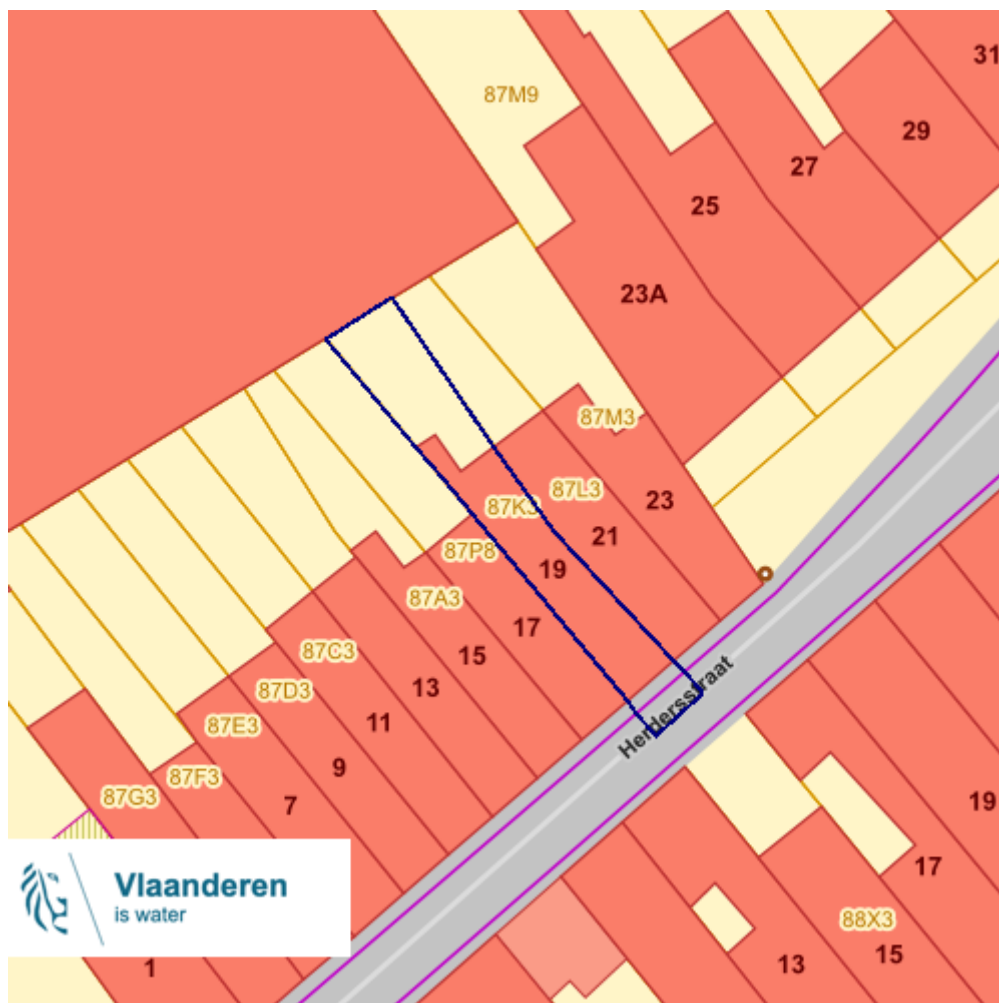
Van nature overstroombare gebieden



- Waterloop
- Waterloop/Modder
- Afstromend water
- Rivier
- Zee

Info	Waarde
Omschrijving	Van nature niet overstroombaar
Naam	Leiebekken
Stroomgebied	Schelde

Overstromingsgevoelige gebieden 2017 (Watertoets)



- categorie
- Effectief overstroomingsgevoelig
 - Mogelijk overstroomingsgevoelig

Bronnen

Bekijken op Geopunt.be [Klik hier](#)

Vlaamse Milieumaatschappij - afdeling Operationeel Waterbeheer [Klik hier](#)

Grenzen van polders



Grenzen van wateringen



Gewestplan

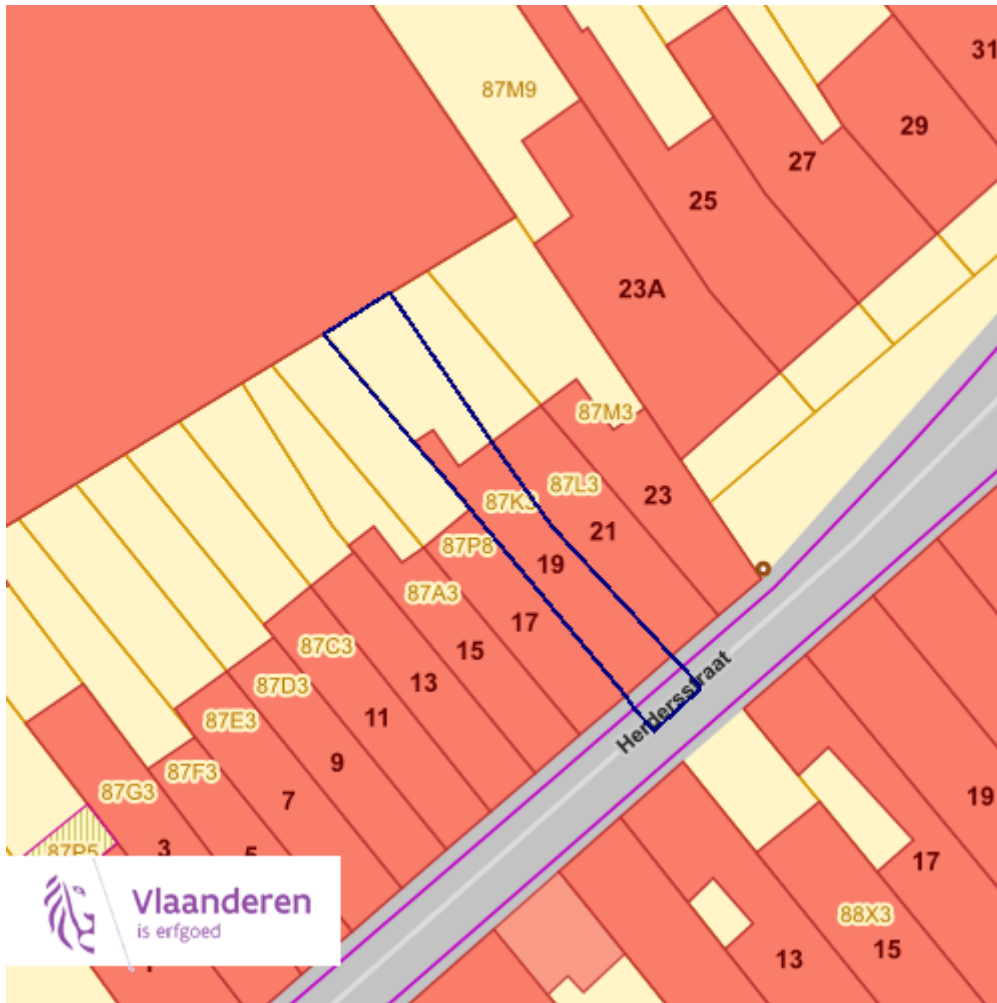


Info	Waarde
Naam	origineel gewestplan Kortrijk
fase	BG
Het planidentificatienummer van het plan zoals het gekend is bij de bronbeheerder	GWP_02000_222_00007_00001
opm	
fichelink	https://dsi.omgeving.vlaanderen.be/fiche-detail/0754c0ef-f198-410c-a216-99d079359236
fasedatum	1977-11-04
d_bs	1977-11-26



herinterpretatie	verbetering/herkwalificatie – inspire-normen niet behaald (kan niet verbeterd worden)
------------------	--

Beschermde stads- en dorpsgezichten

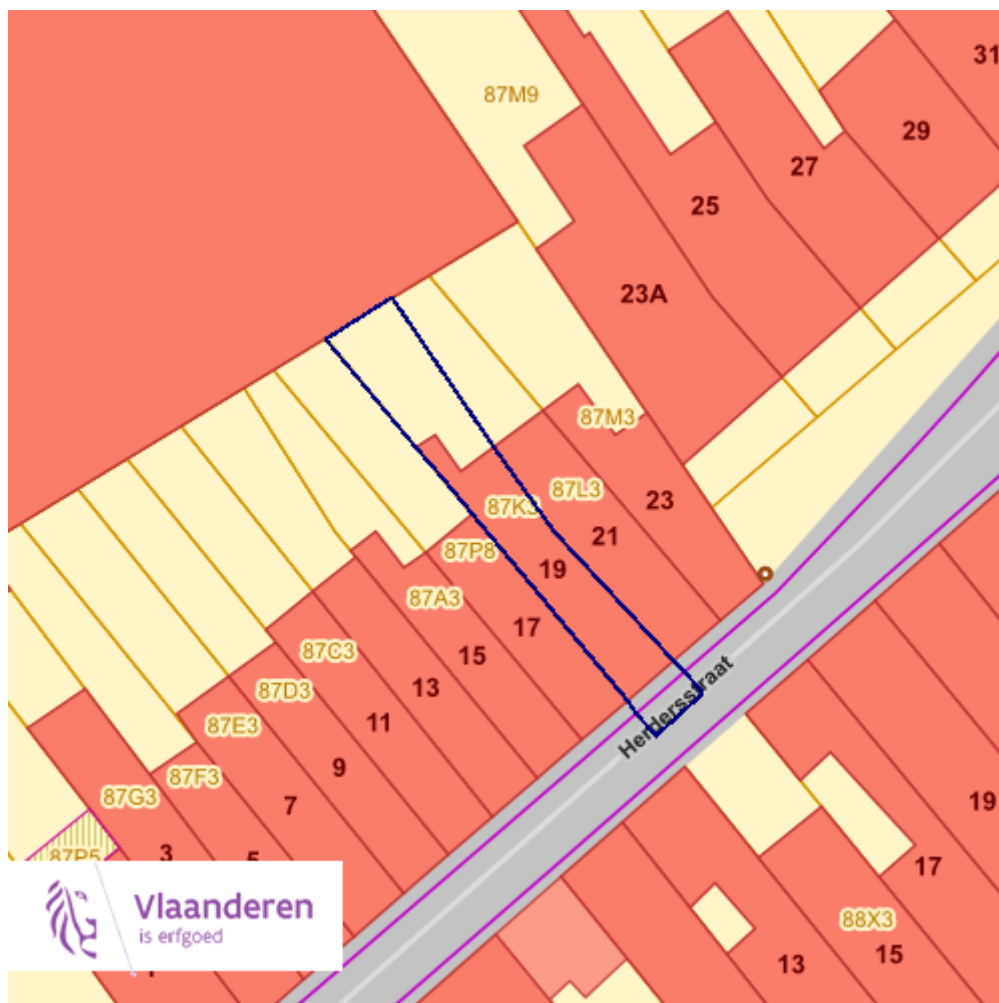


Bronnen

Bekijken op Geopunt.be [Klik hier](#)

Agentschap Onroerend Erfgoed Publieke Download Service [Klik hier](#)

Beschermde archeologische sites

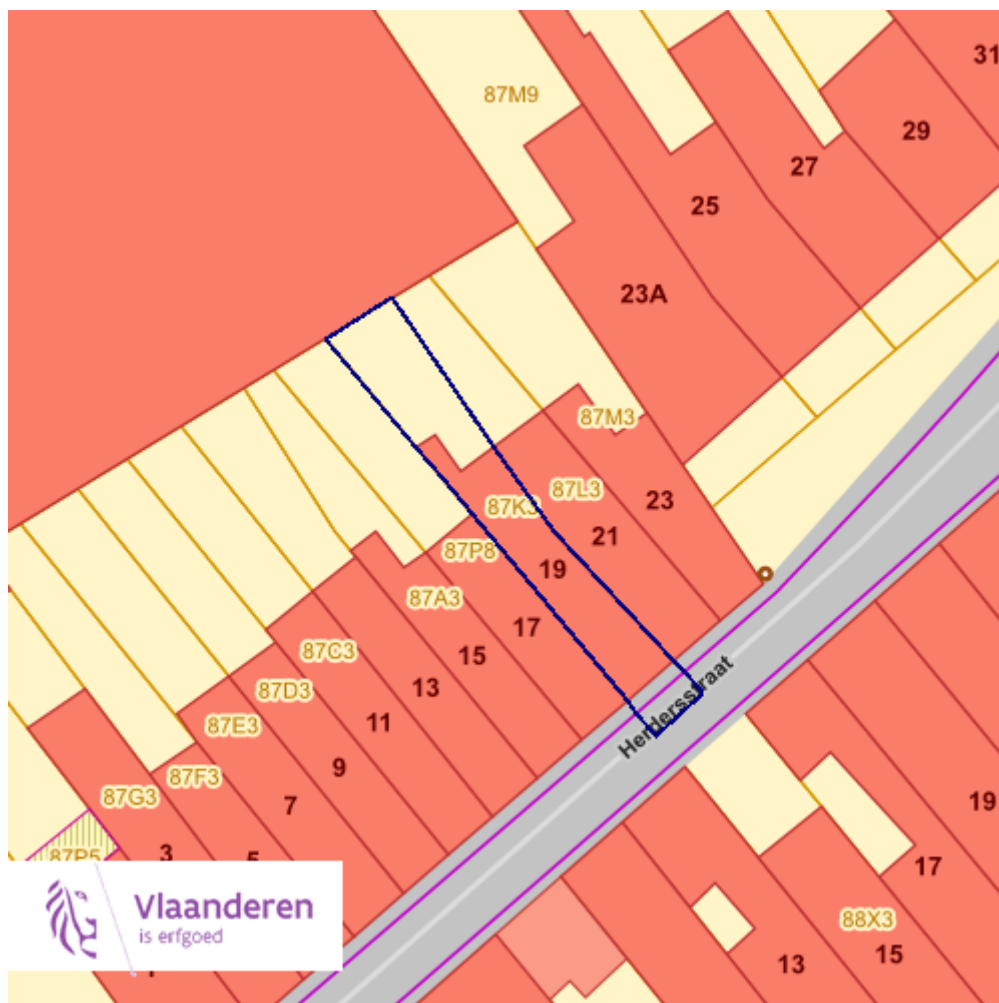


Bronnen

Bekijken op Geopunt.be [Klik hier](#)

Agentschap Onroerend Erfgoed Publieke Download Service [Klik hier](#)

Beschermde cultuurhistorische landschappen

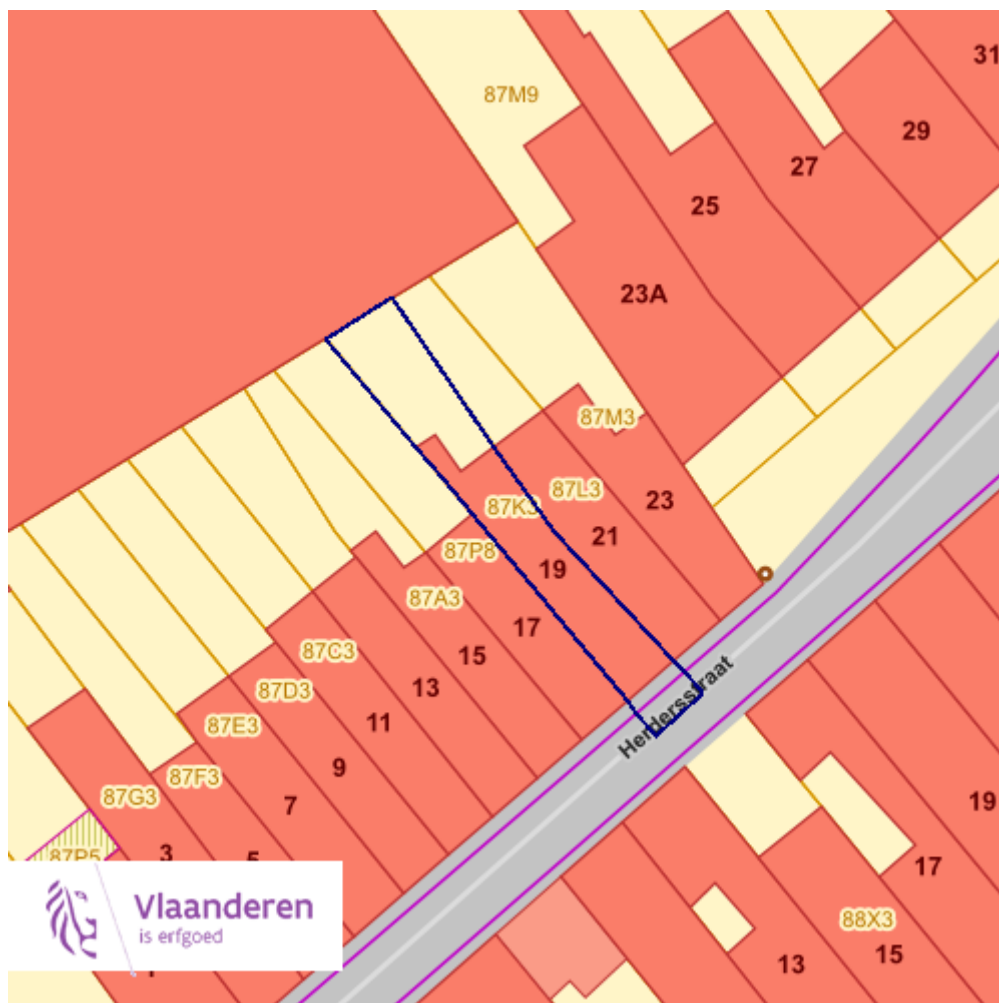


Bronnen

Bekijken op Geopunt.be [Klik hier](#)

Agentschap Onroerend Erfgoed Publieke Download Service [Klik hier](#)

Beschermde monumenten

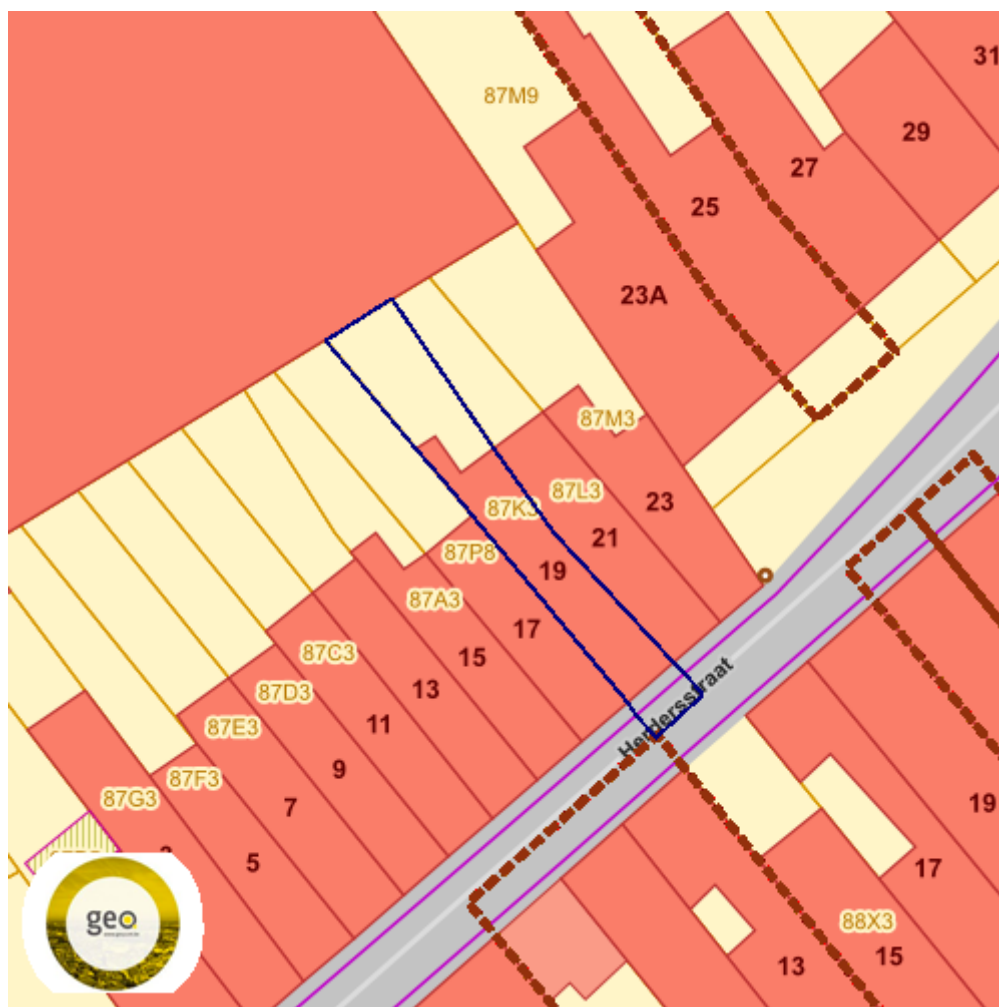


Bronnen

Bekijken op Geopunt.be [Klik hier](#)

Agentschap Onroerend Erfgoed Publieke Download Service [Klik hier](#)

Gehelen uit de wetenschappelijke inventaris van het bouwkundig erfgoed



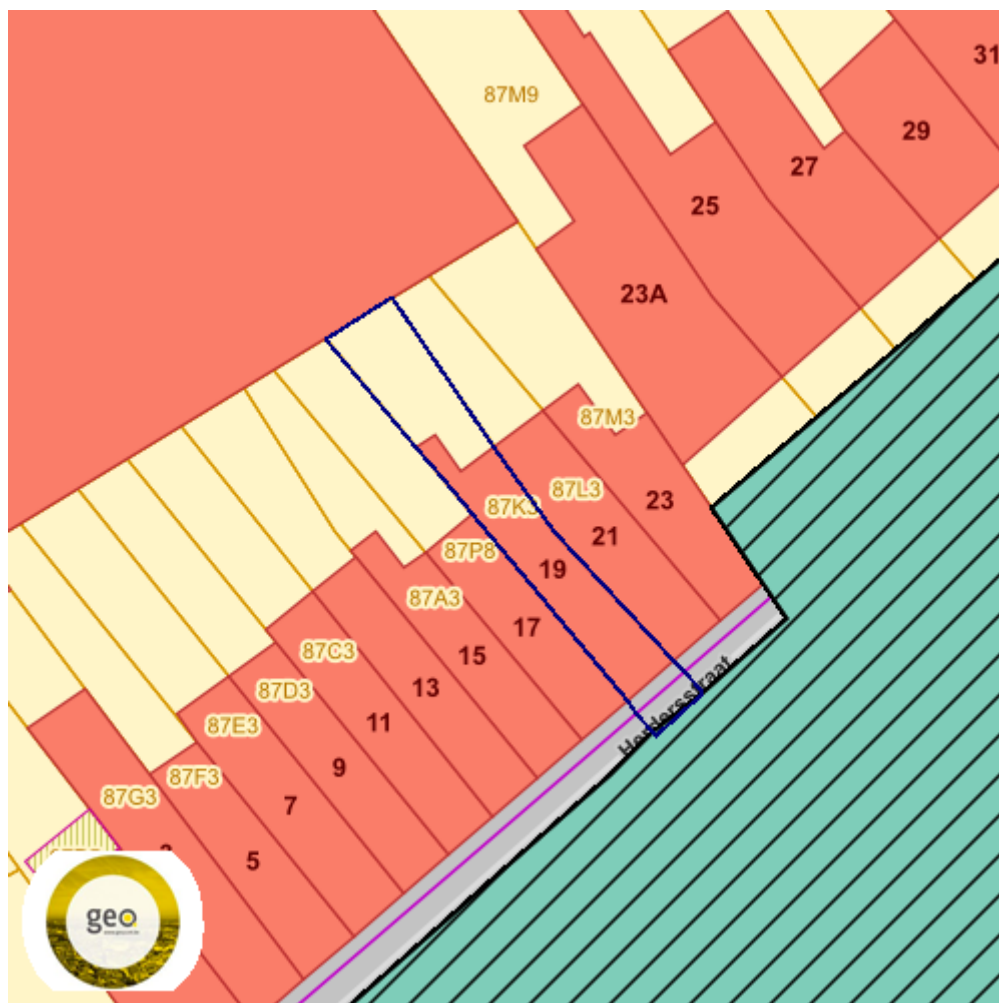
Info	Waarde
erfgoed_id	59581
Naam	Stadswoningen
Infolink	https://id.erfgoed.net/erfgoedobjecten/59581
Link	https://inventaris.onroenderfgoed.be/erfgoedobjecten/59581
Locatie	Graaf de Smet de Naeyerlaan 9-13 (Kortrijk)
generated_id	15417

Bronnen
Bekijken op Geopunt.be Klik hier



Mercator Publieke View Service [Klik hier](#)

Vastgestelde archeologische zones



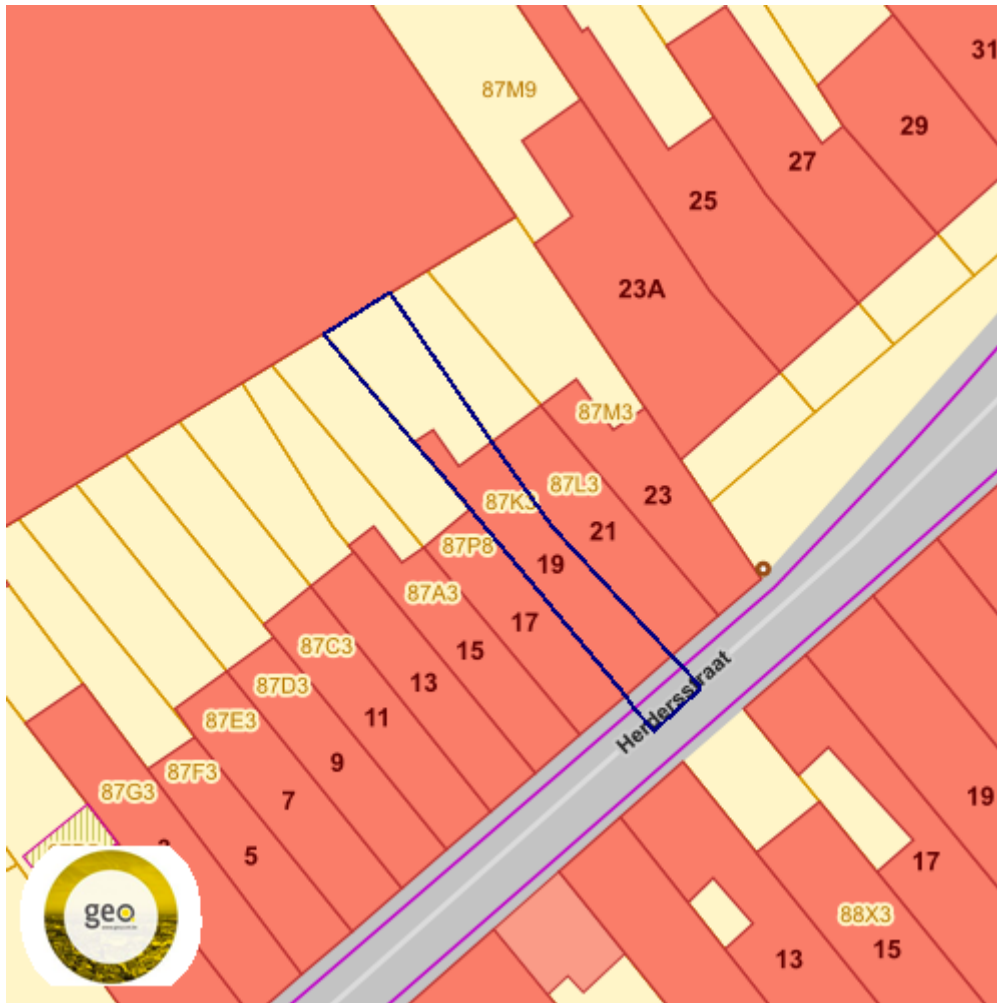
Info	Waarde
aanduid_id	11899
Naam	Historische stadskern van Kortrijk
Alternatieve naam	{Courtrai}
Infolink	https://id.erfgoed.net/thesauri/aanduidingstypes/11
type_naam	Vastgestelde archeologische zone
Locatie	Kortrijk (Kortrijk)
Geldig sinds	2016-02-19
Link	https://inventaris.onroerenderfgoed.be/aanduidingsobjecten/11899
Infolink	https://id.erfgoed.net/aanduidingsobjecten/11899



generated_id	51
--------------	----

Bronnen	
Bekijken op Geopunt.be	Klik hier
Mercator Publieke View Service	Klik hier

Unesco werelderfgoed - buffers

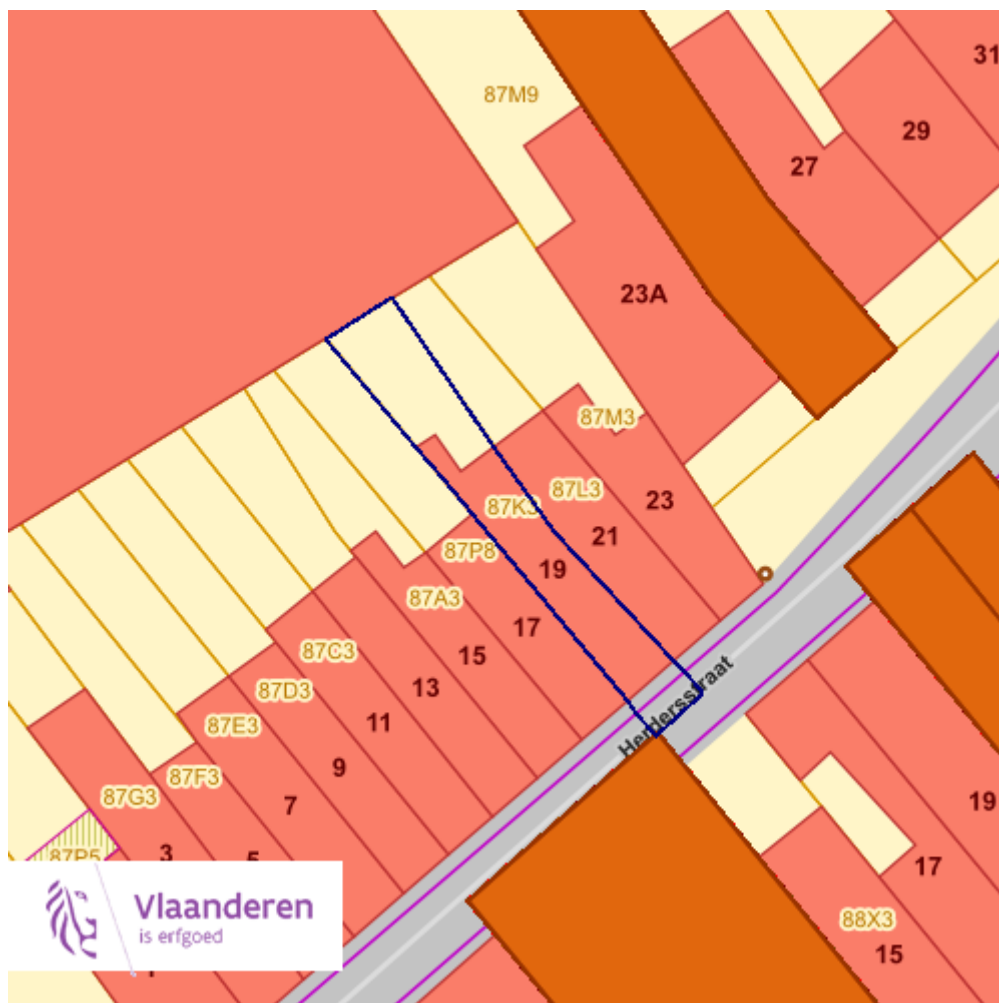


Bronnen

Bekijken op Geopunt.be [Klik hier](#)

Mercator Publieke View Service [Klik hier](#)

Vastgesteld bouwkundig erfgoed

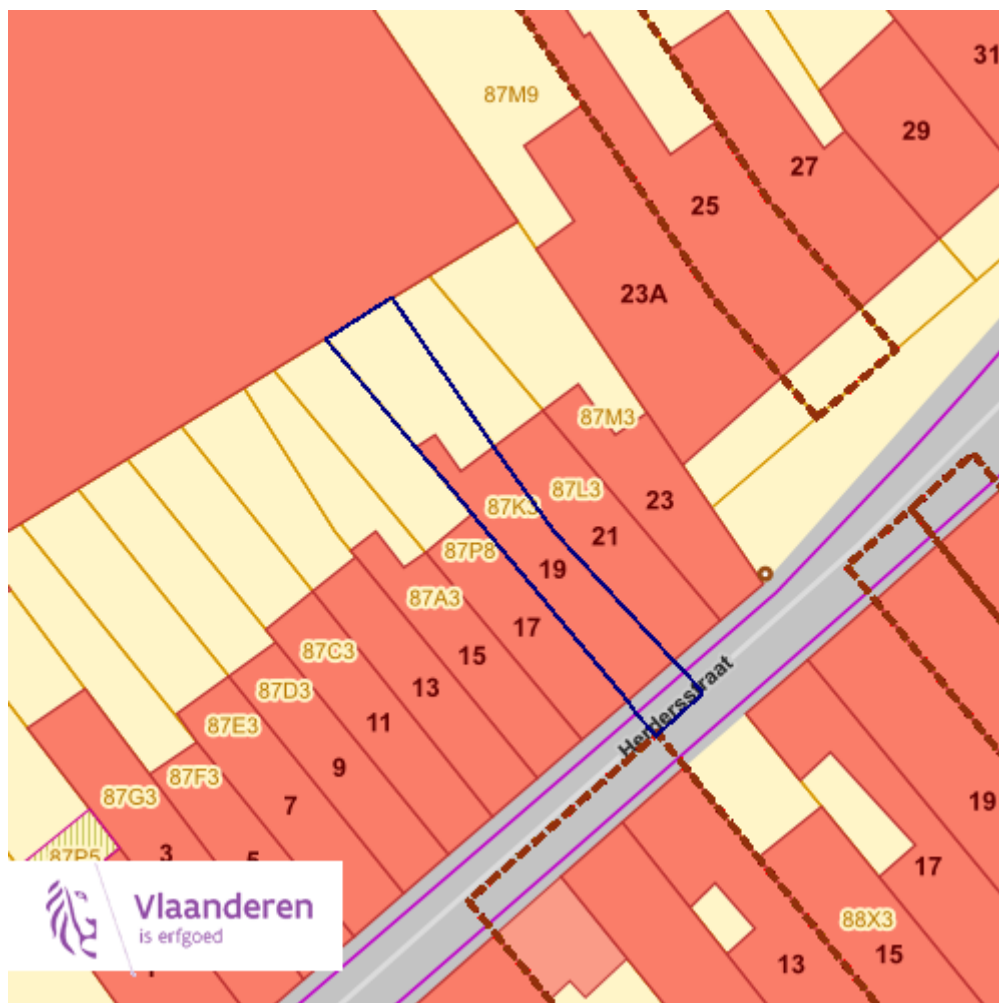


Bronnen

Bekijken op Geopunt.be [Klik hier](#)

Agentschap Onroerend Erfgoed Publieke Download Service [Klik hier](#)

Wetenschappelijke bouwkundig erfgoed - elementen

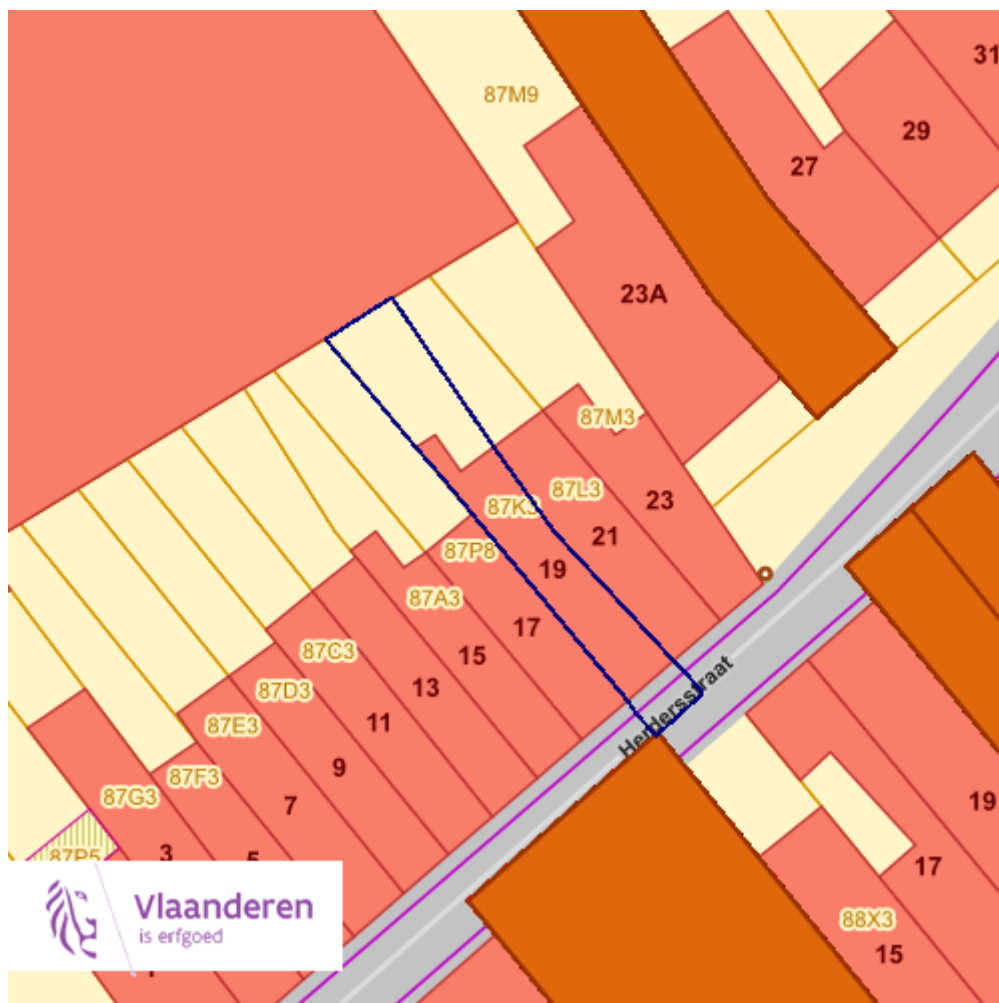


Bronnen

Bekijken op Geopunt.be [Klik hier](#)

Agentschap Onroerend Erfgoed Publieke Download Service [Klik hier](#)

Vastgesteld bouwkundig erfgoed - gehelen

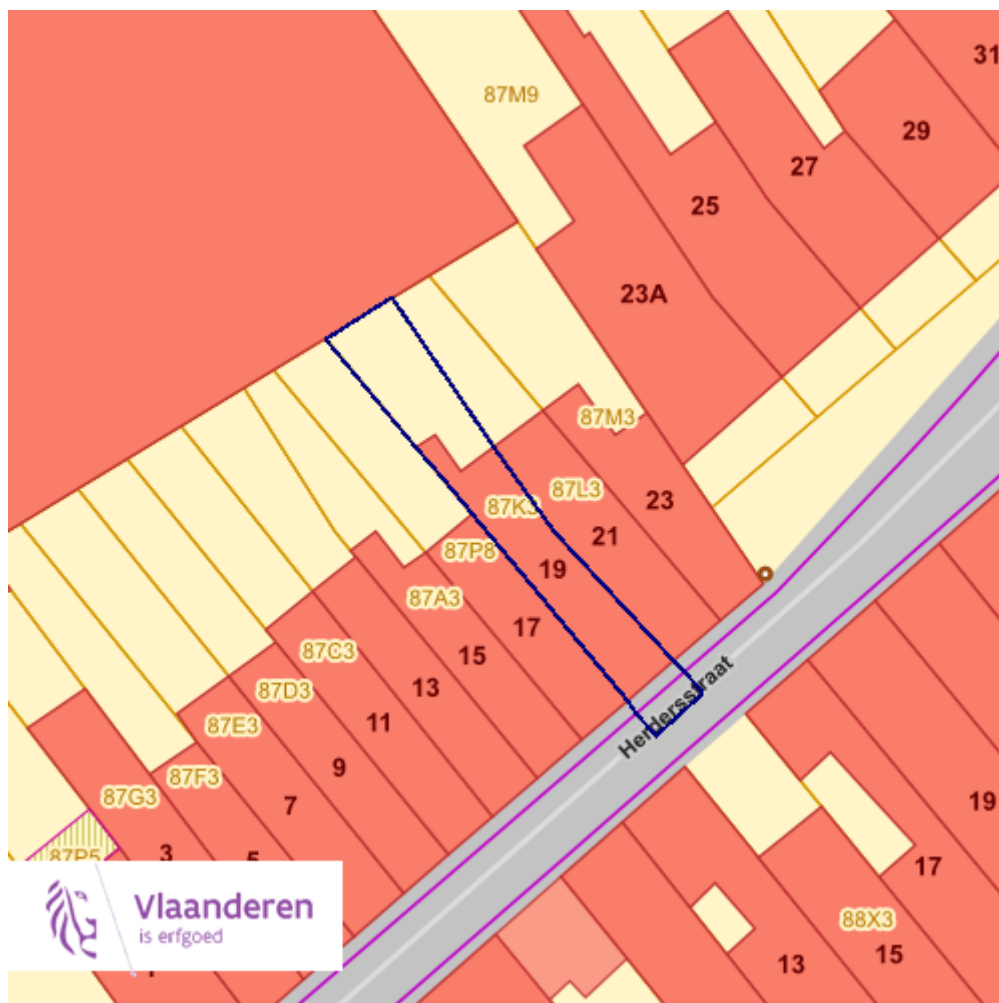


Bronnen

Bekijken op Geopunt.be [Klik hier](#)

Agentschap Onroerend Erfgoed Publieke Download Service [Klik hier](#)

Vastgestelde landschapsatlasrelicten

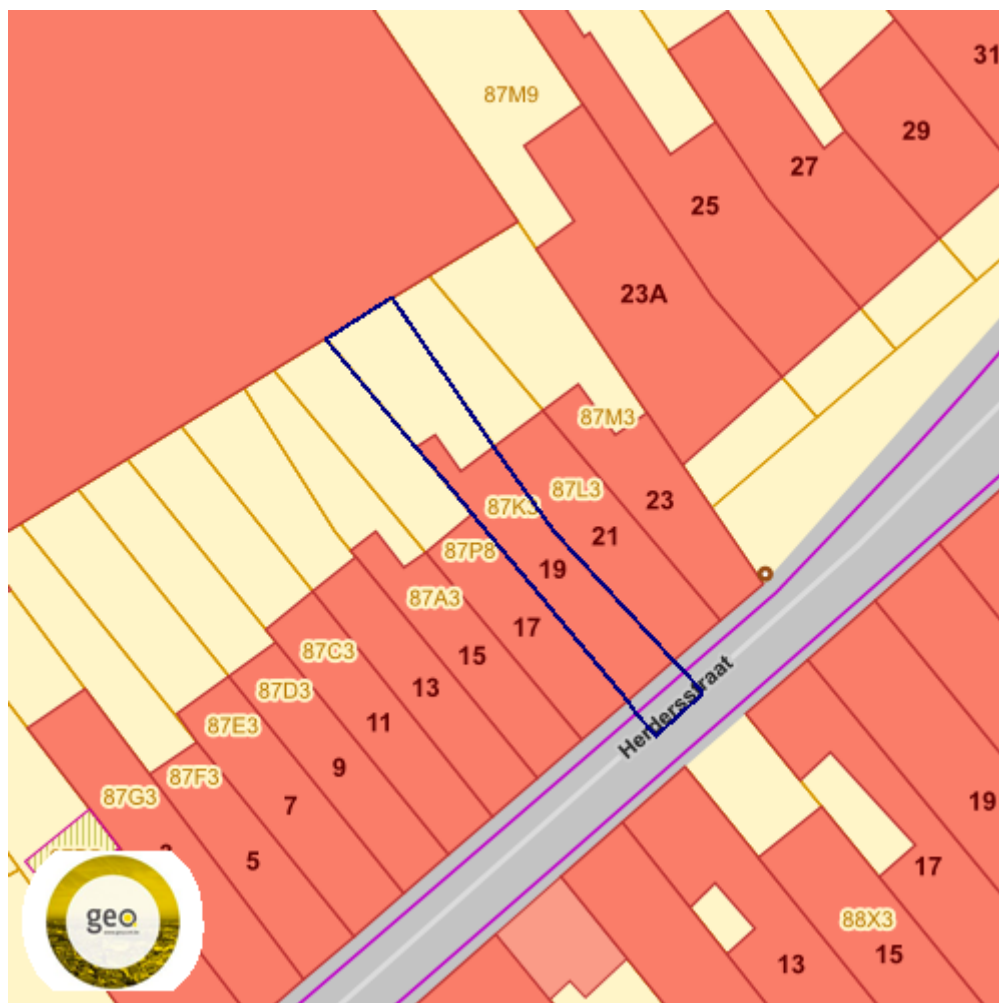


Bronnen

Bekijken op Geopunt.be [Klik hier](#)

Agentschap Onroerend Erfgoed Publieke Download Service [Klik hier](#)

Vastgesteld landschappelijk erfgoed

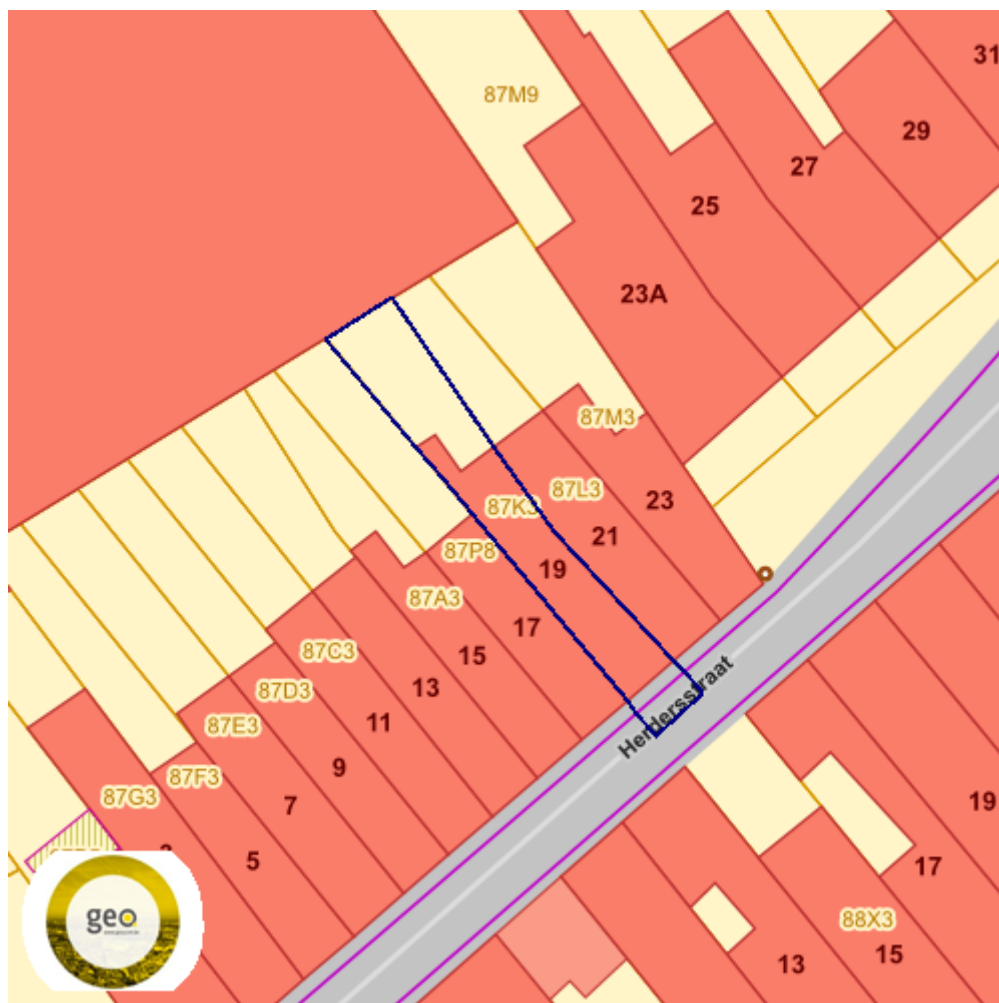


Bronnen

Bekijken op Geopunt.be [Klik hier](#)

Mercator Publieke View Service [Klik hier](#)

Wetenschappelijke inventaris landschappelijk erfgoed - elementen




Bronnen

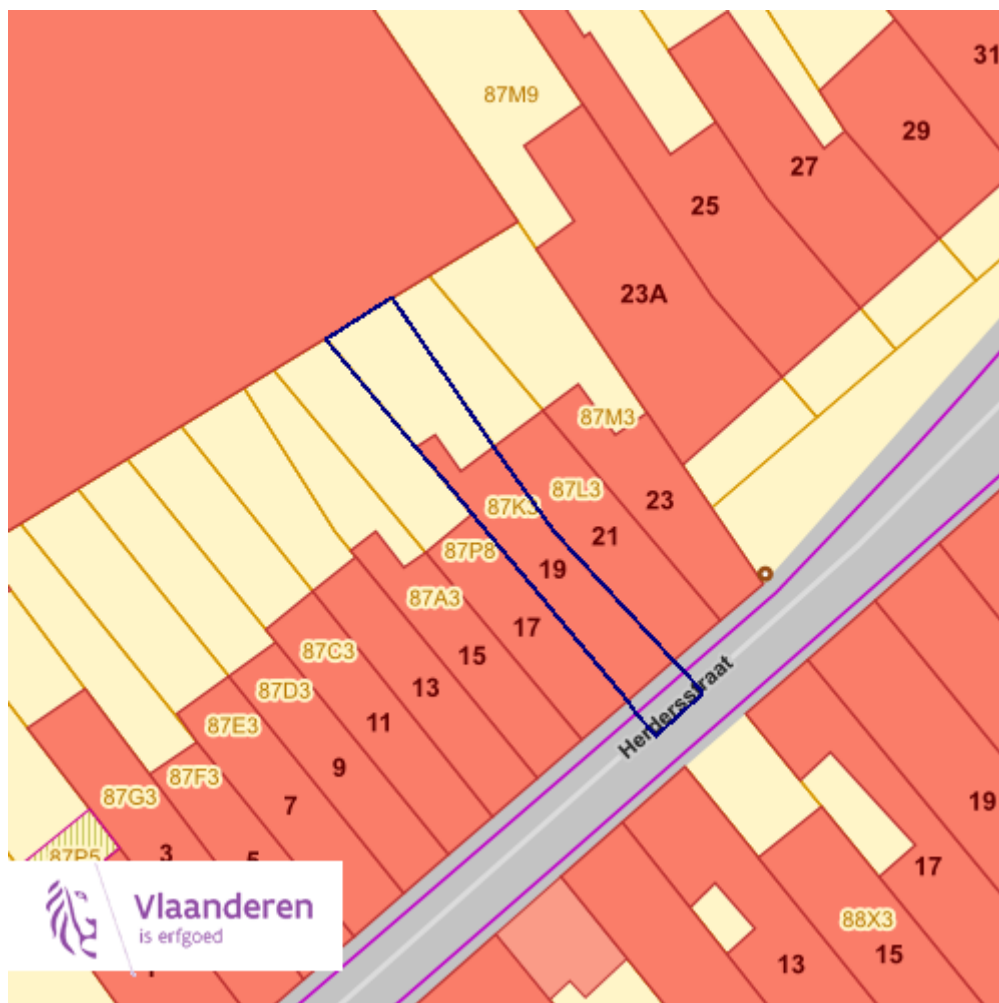
Bekijken op Geopunt.be [Klik hier](#)

Mercator Publieke View Service [Klik hier](#)

Atlas der Buurtwegen

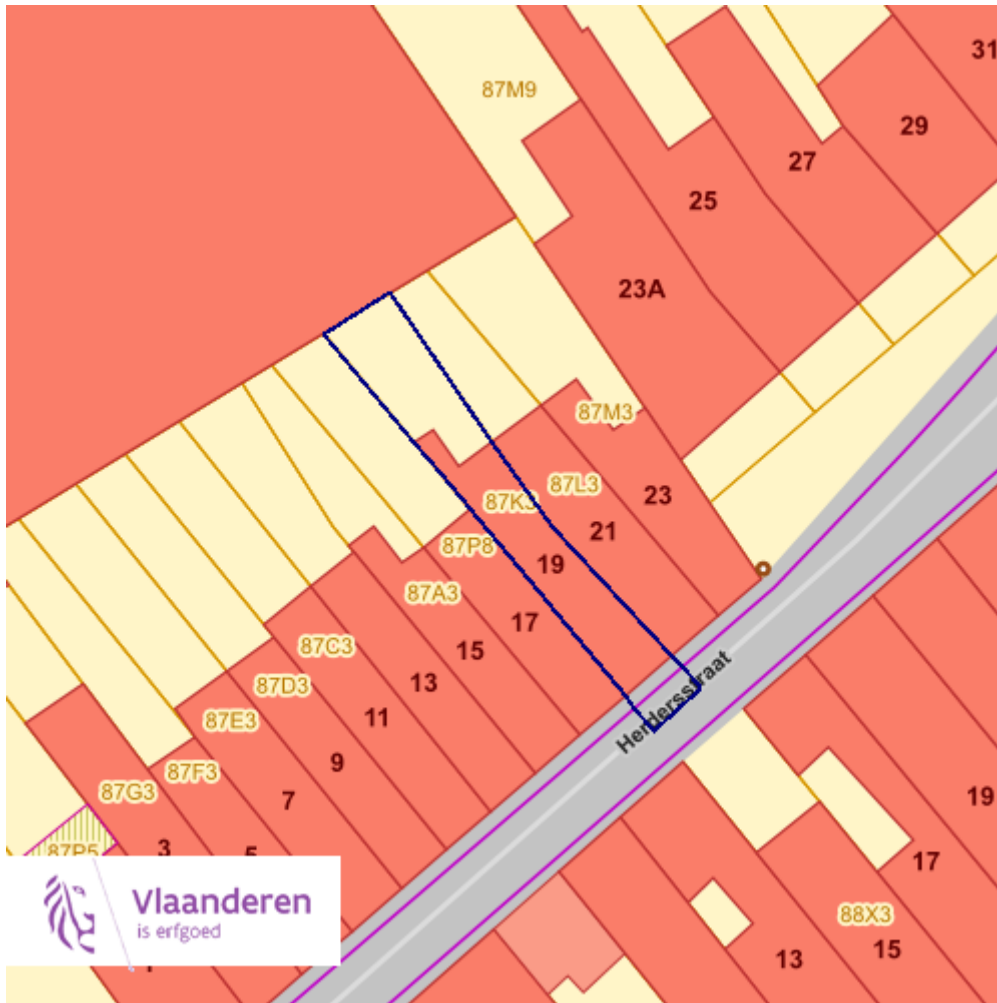


Overgangszones bij beschermd erfgoed



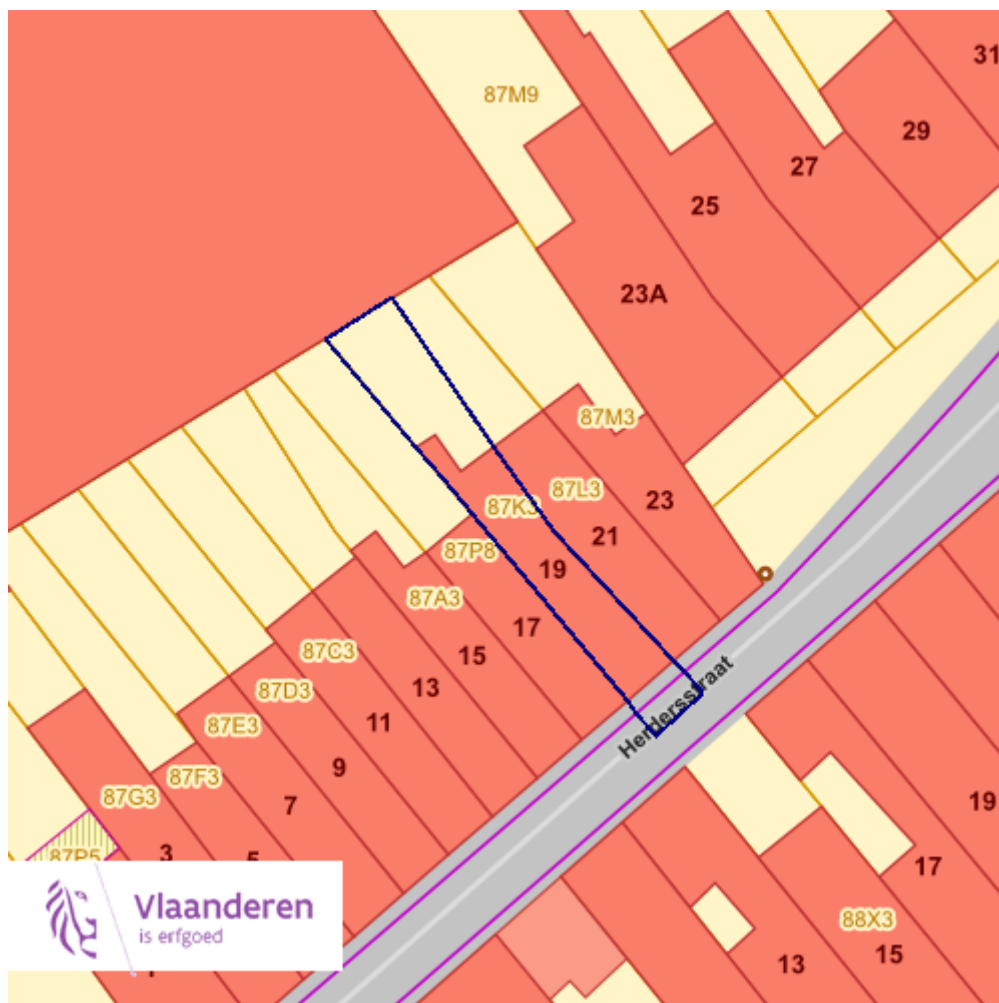
Bronnen
Bekijken op Geopunt.be Klik hier
Agentschap Onroerend Erfgoed Publieke Download Service Klik hier

UNESCO werelderfgoed kernzones



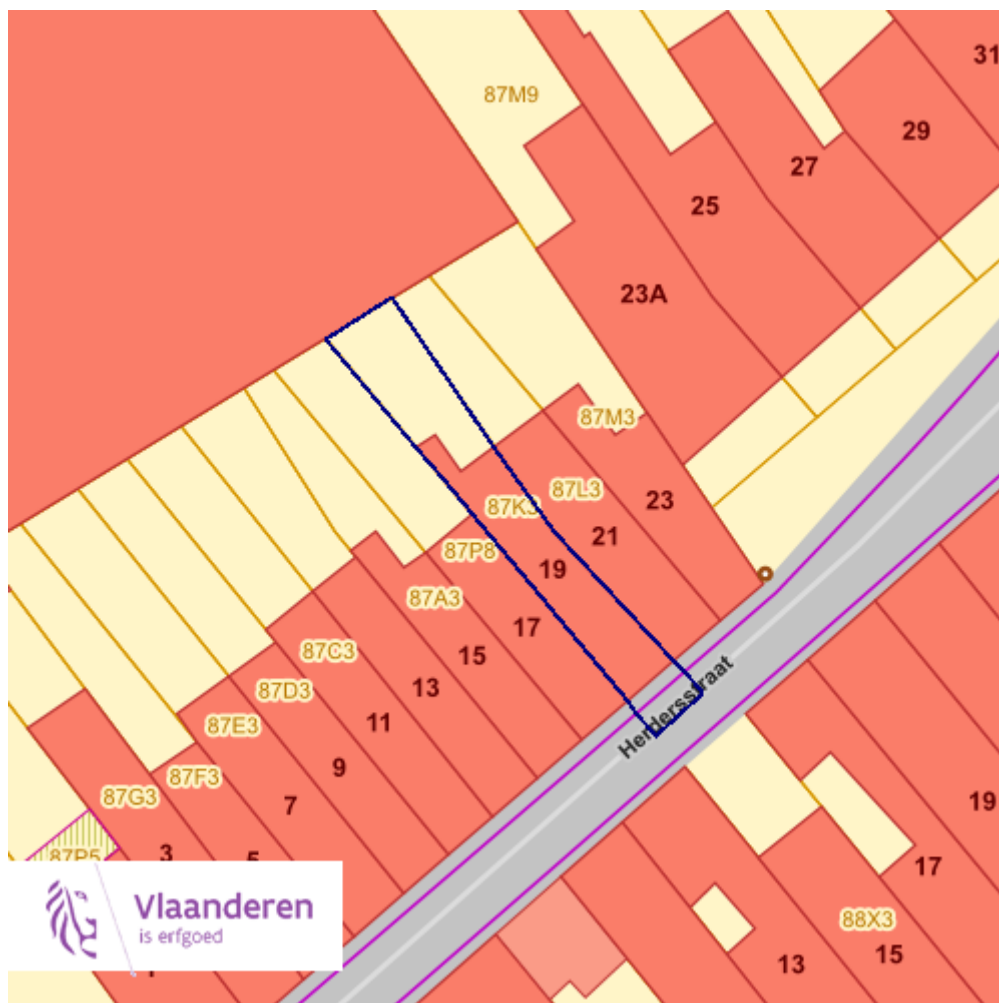
Bronnen
Bekijken op Geopunt.be Klik hier
Agentschap Onroerend Erfgoed Publieke Download Service Klik hier

Beheersplannen




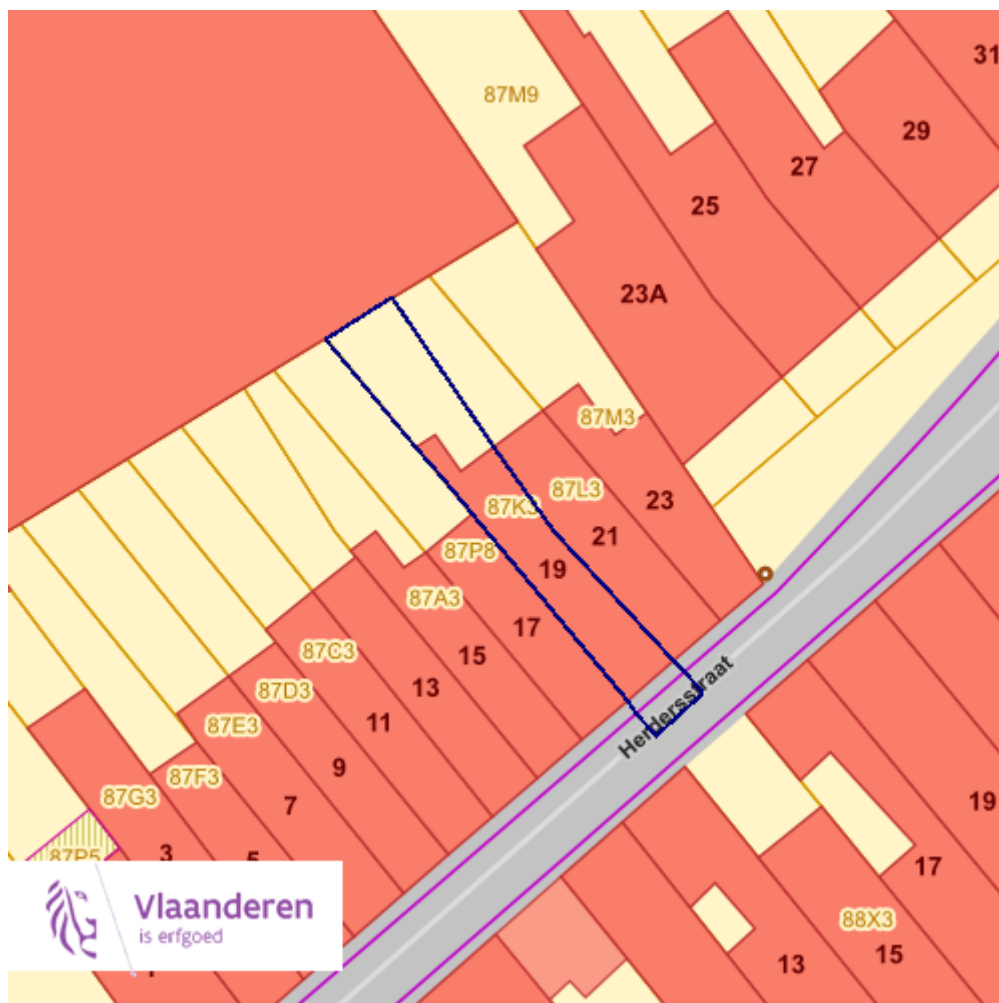
Bronnen
Bekijken op Geopunt.be Klik hier
Agentschap Onroerend Erfgoed Publieke Download Service Klik hier

Gebieden geen archeologie - gewestelijk



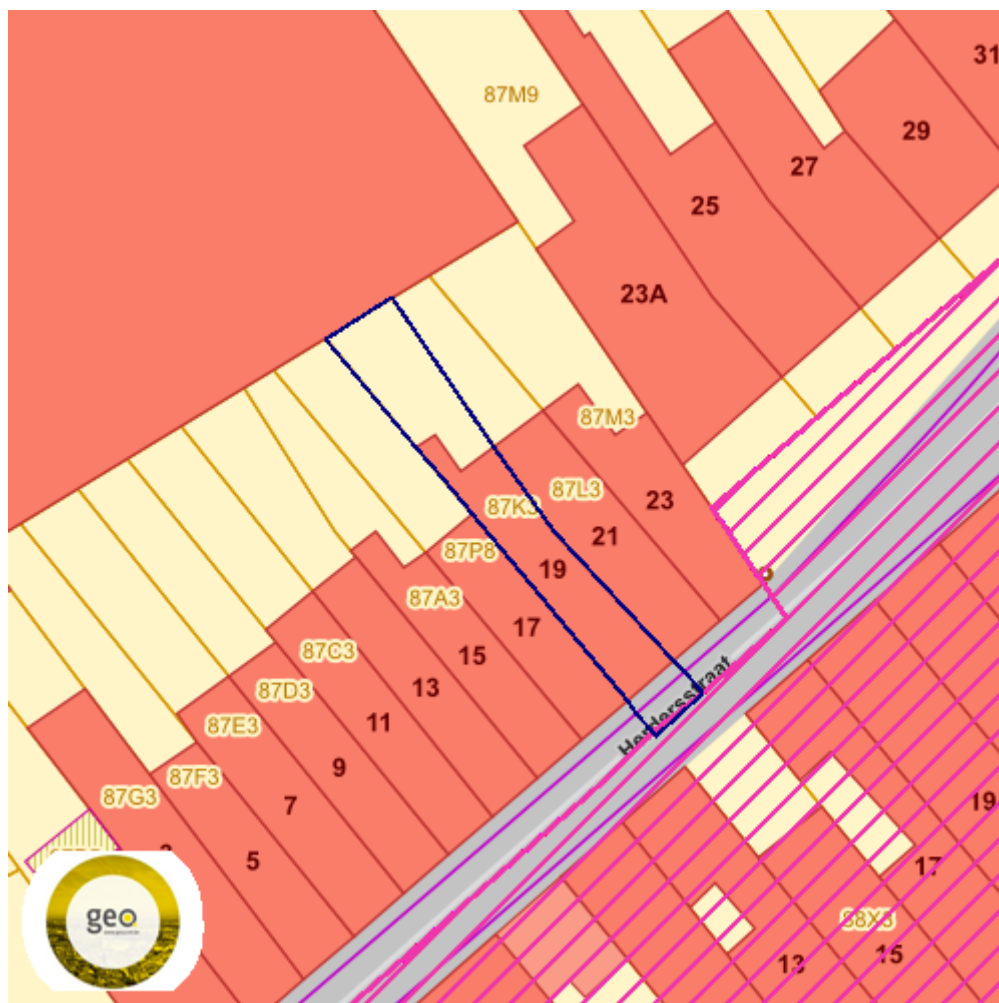
Bronnen
Bekijken op Geopunt.be Klik hier
Agentschap Onroerend Erfgoed Publieke Download Service Klik hier

Gebieden geen archeologie - gemeentelijk



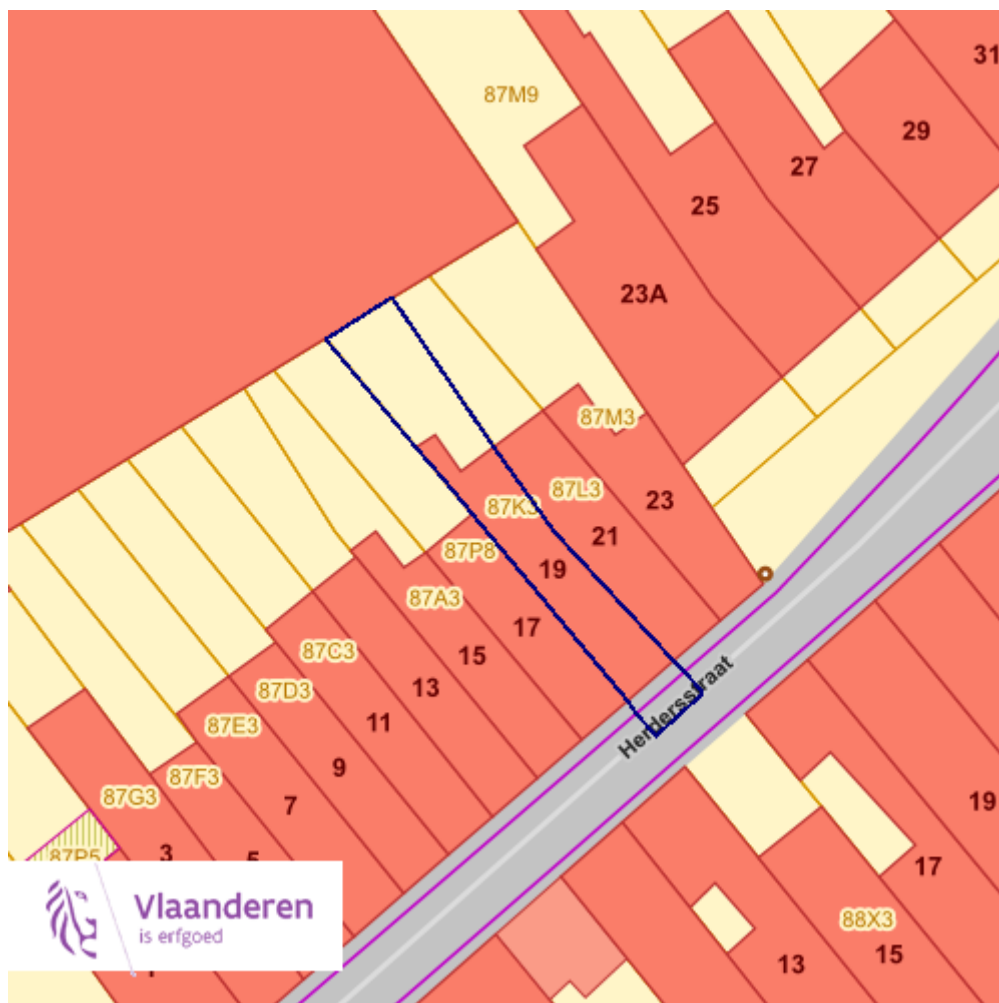
Bronnen
Bekijken op Geopunt.be Klik hier
Agentschap Onroerend Erfgoed Publieke Download Service Klik hier

Wetenschappelijke archeologische zones



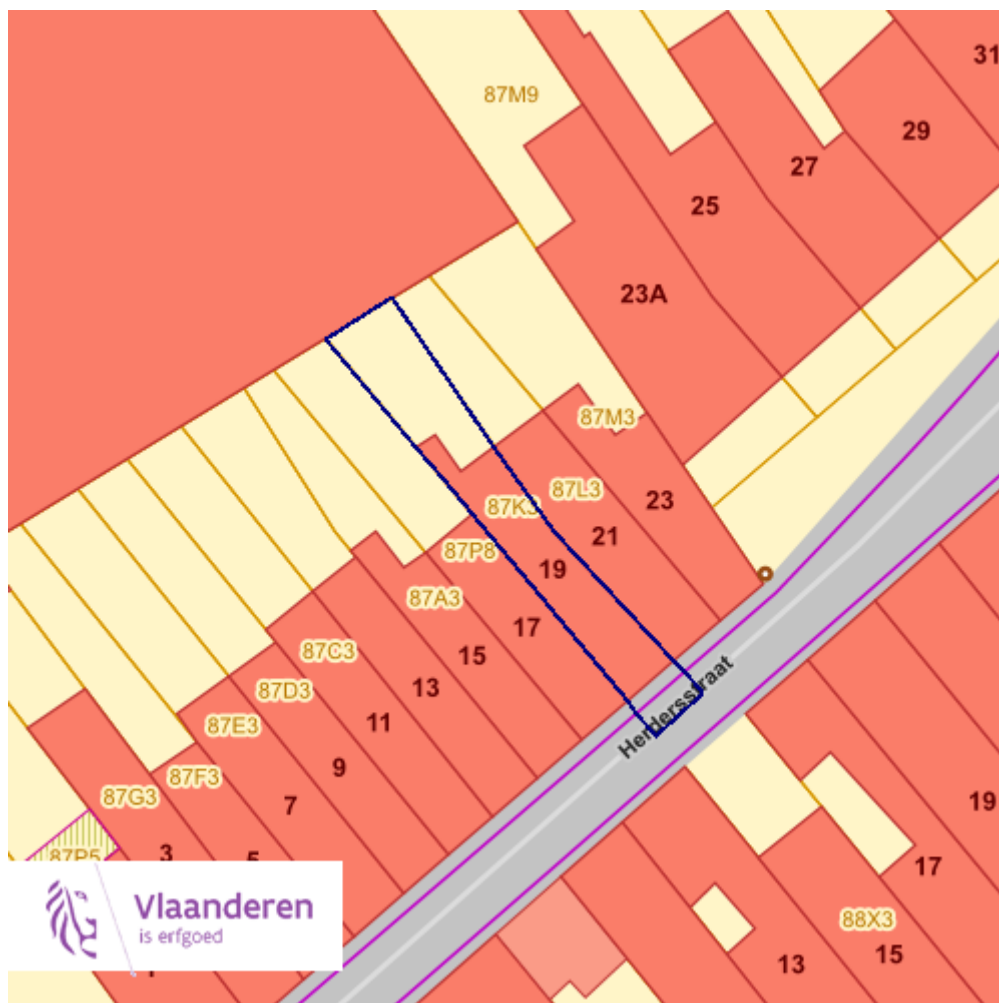
Bronnen
Bekijken op Geopunt.be Klik hier
Mercator Publieke View Service Klik hier

Bekrachtigde archeologienota's en nota's



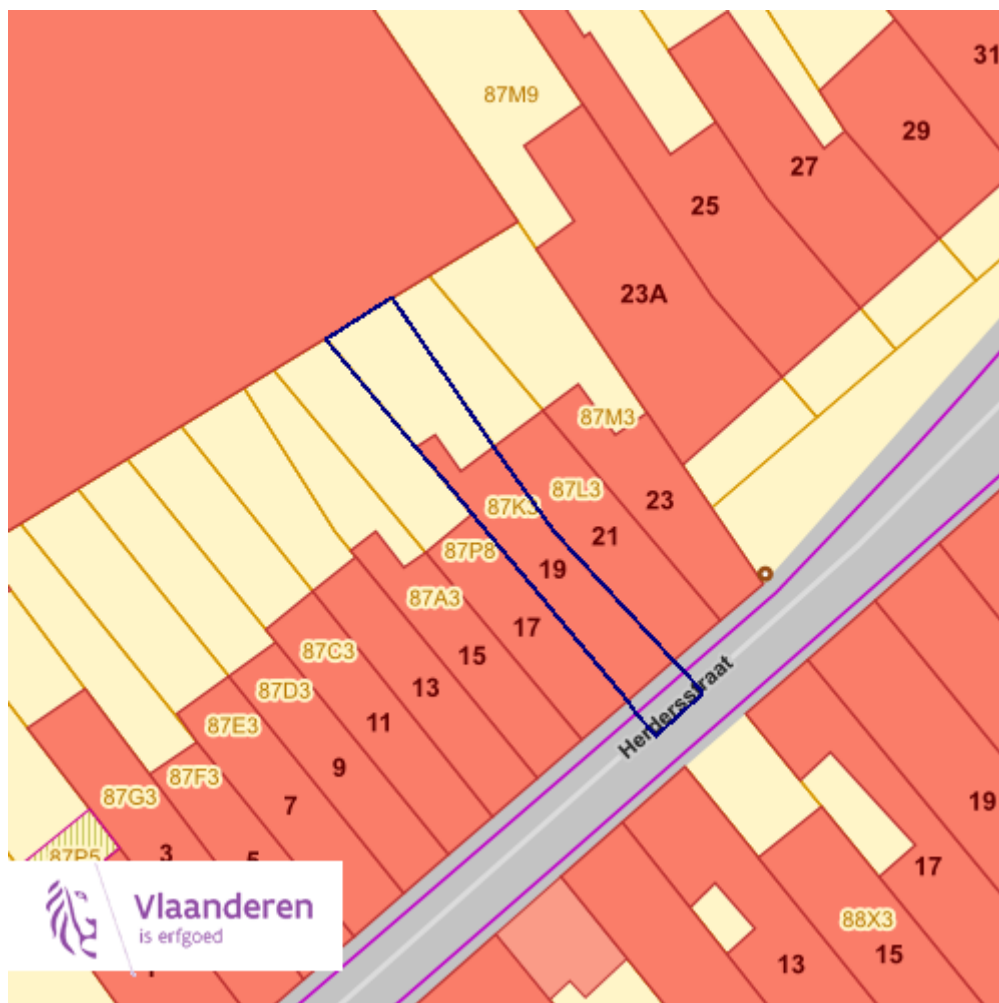
Bronnen
Bekijken op Geopunt.be Klik hier
Agentschap Onroerend Erfgoed Publieke Download Service Klik hier

Eindverslagen archeologie




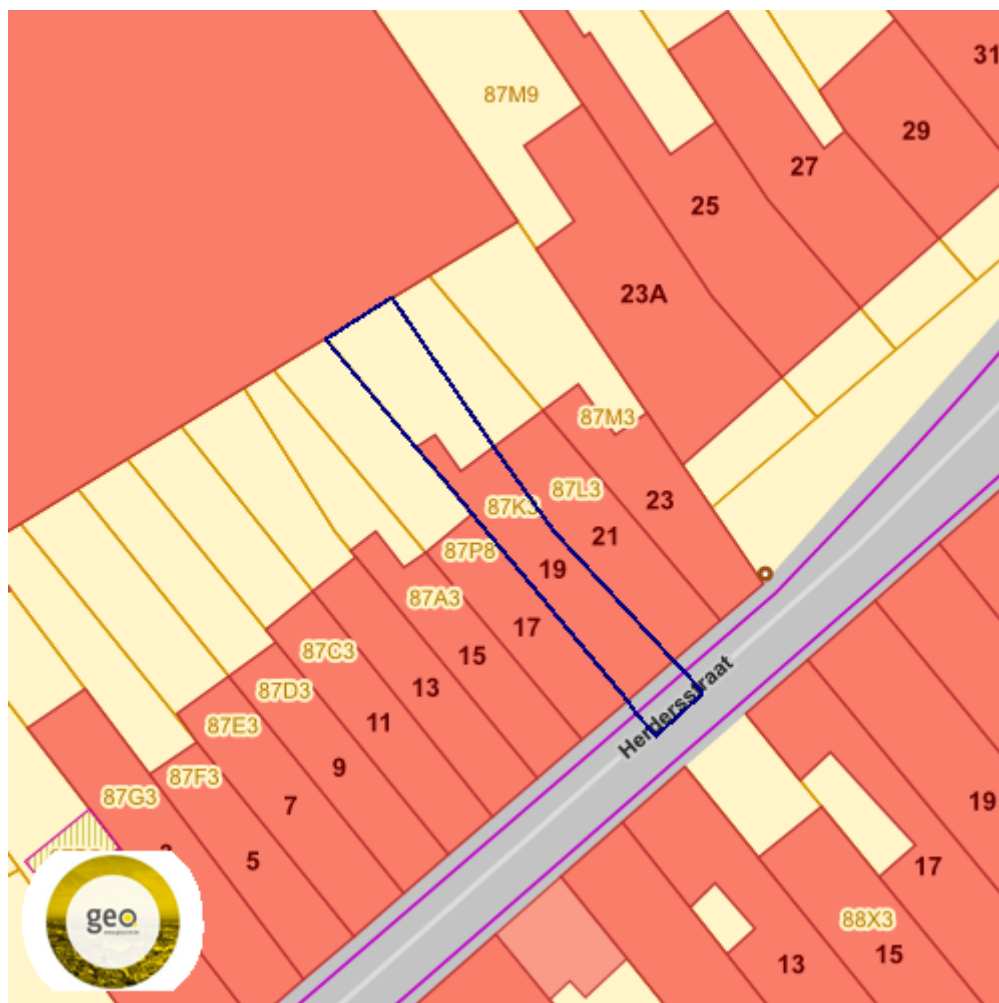
Bronnen
Bekijken op Geopunt.be Klik hier
Agentschap Onroerend Erfgoed Publieke Download Service Klik hier

Erfgoedlandschappen



Bronnen
Bekijken op Geopunt.be Klik hier
Agentschap Onroerend Erfgoed Publieke Download Service Klik hier

Vogelrichtlijngebieden



Bronnen
Bekijken op Geopunt.be Klik hier
Mercator Publieke View Service Klik hier

Jachtgebieden




 Jachtterrein

OVAM Bodemonderzoeken en sanering



Info	Waarde
Info	Geen data gevonden

OVAM-Schadegevallen en meldingen



Evaluatierapport schadegeval

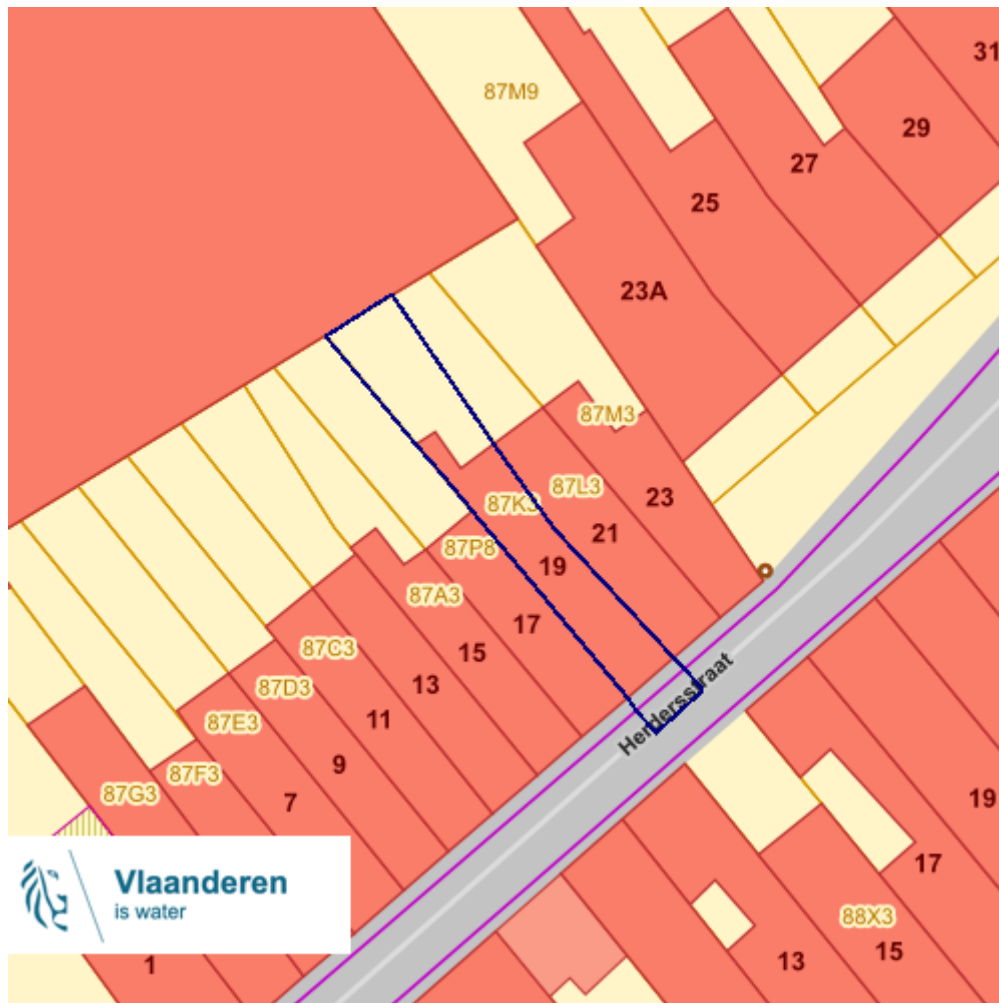
Vaststelling schadegeval

Melding schadegeval

Melding bodemverontreiniging

Info	Waarde
Info	Geen data gevonden

Signaalgebieden

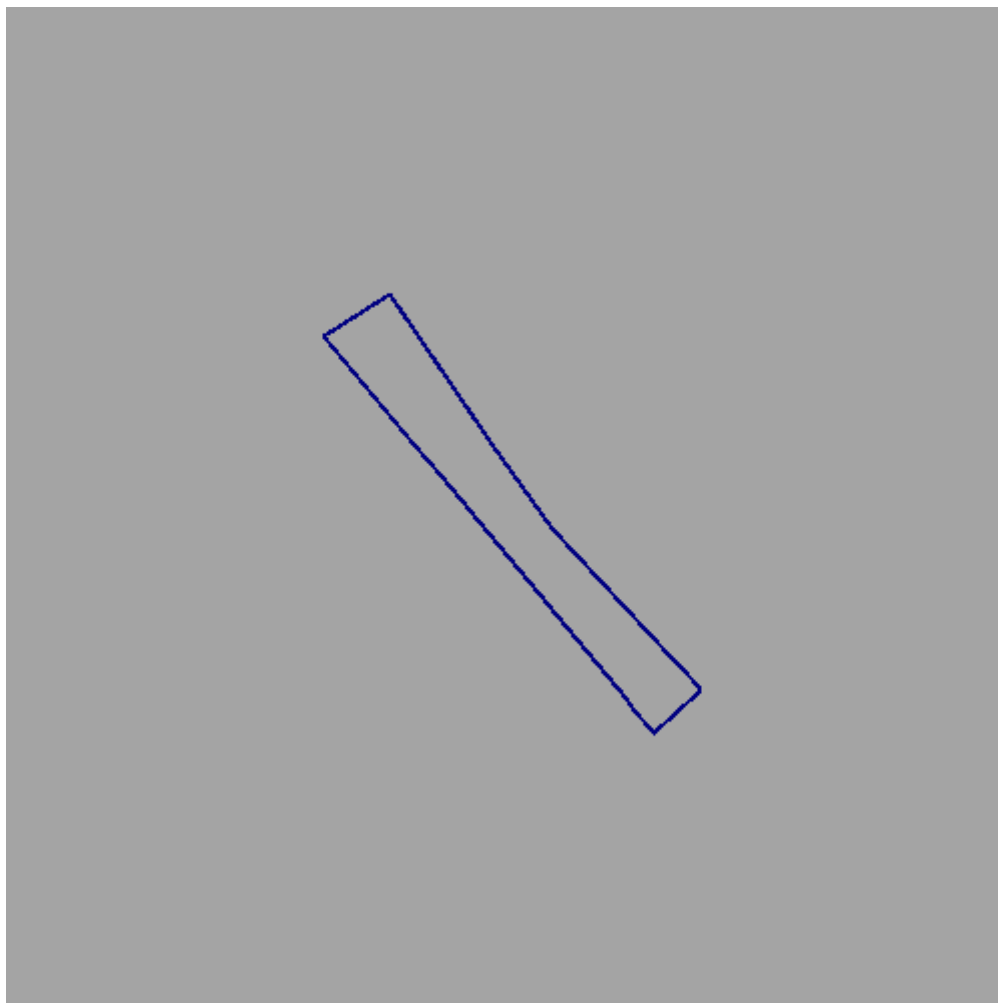


- Categorie
- Bouwvrije opgave
 - Verscherpte watertoets

Bronnen

Vlaamse Milieumaatschappij [Klik hier](#)

Traditioneel Landschap

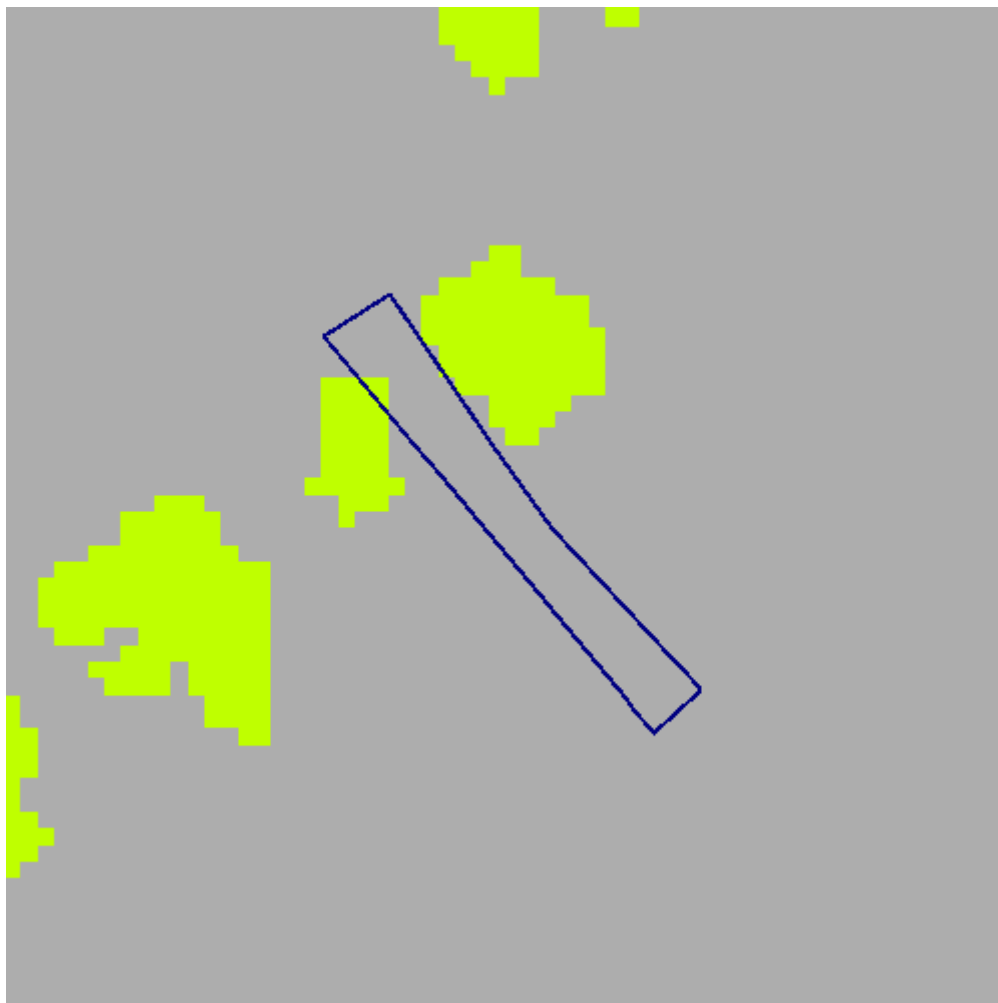


Streek

	Stedelijke gebieden en havengebieden
	Kust
	Kustpolders
	Scheldepolders
	Zandstreek binnen de Vlaamse Vallei
	Zandstreek buiten de Vlaamse Vallei
	Zandleem- en leemstreek
	Noorderkempen
	Centrale Kempen
	Zuiderkempen
	Kempens Plateau
	Maasland
	Hageland
	Vochtig Haspengouw
	Droog Haspengouw
	Brabantse Leemstreek
	Land van Herve
	Scheldebekken met getijden
	Scheldebekken zonder getijden
	Netebekken
	Dijle-Gete-Demeras
	Kustbekken met IJzer
	Maasbekken

Info	Waarde
Naam	Stedelijke agglomeratie of (lucht)havengebied
Streek	Stedelijke gebieden en havengebieden

Groenkaart Vlaanderen 2012





Info	Waarde
Kleur	verbetering/herkwalificatie o.b.v. PPNC of orthofoto's
Omschrijving	Laag groen
Definitie	Begroeiing Lager dan 3m, niet in landbouwgebruik
Kleur	verbetering/herkwalificatie o.b.v. planblad type 1
Omschrijving	Niet groen



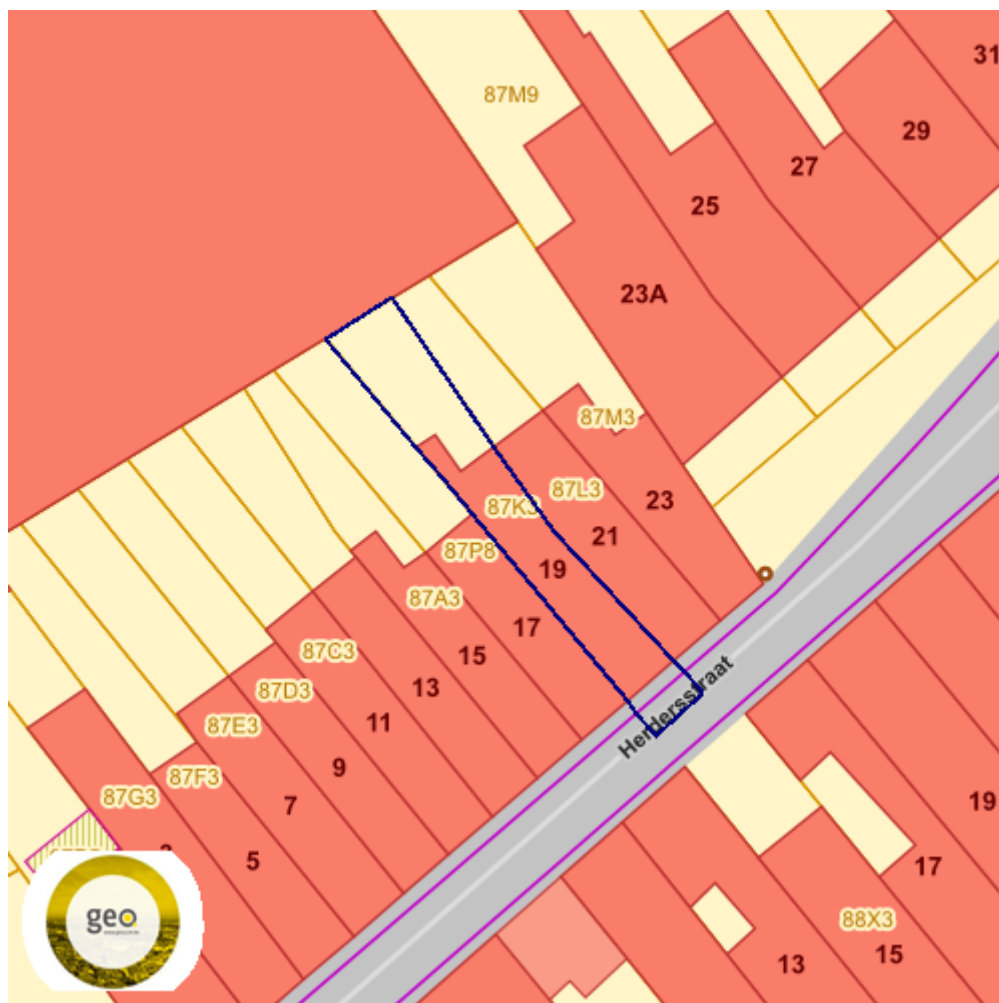
Definitie	Andere bodembedekking dan hoog groen, laag groen of landbouw
-----------	--

Vlaams voorkeurrecht van toepassing op het onroerend goed



-  Complex project Projectbesluit
-  Complex project Voorkeursbesluit

Grondwaterwingebieden en beschermingszones














- Winning
- Beschermingszone type I
- Beschermingszone type II
- Beschermingszone type III

Bronnen
Bekijken op Geopunt.be Klik hier
Databank Ondergrond Vlaanderen (DOV) Klik hier

PFAS



-  boring
-  opgeheven
-  preventief ingesteld
-  locatiespecifiek vastgesteld
-  overruled
-  peilbuis
-  waterbodemstaal
-  staal
-  Geen verkennend bodemonderzoek beschikbaar (geen VBO)
-  Niet-PFAS-verdachte locatie
-  Verkennend bodemonderzoek beschikbaar (VBO)

