

Inhoudstafel

Kaarten

Inhoudstafel	1
Register van Herstelvorderingen	2
Boskartering 1990	3
Bosreferentielaag 2000	4
Digitale boswijzer Vlaanderen 2012	5
Digitale boswijzer Vlaanderen 2018	6
Luchtfoto Vlaanderen winter 2016 - kleur	7
Luchtfoto Vlaanderen winter 2019 - kleur	8
Gebieden van het VEN en het IVON	9
Habitatrichtlijngebieden	10
Overstromingsgebieden en oeverzones Integraal Waterbeleid	11
Recent overstromde gebieden	12
Risicozones voor overstromingen	13
Van nature overstroombare gebieden	14
Overstromingsgevoelige gebieden 2017 (Watertoets)	15
Grenzen van polders	16
Grenzen van wateringen	17
Gewestplan	18
Beschermde stads- en dorpsgezichten	20
Beschermde archeologische sites	21
Beschermde cultuurhistorische landschappen	22
Beschermde monumenten	23
Gehelen uit de wetenschappelijke inventaris van het bouwkundig erfgoed	24
Vastgestelde archeologische zones	25
Unesco werelderfgoed - buffers	26
Vastgesteld bouwkundig erfgoed	27
Wetenschappelijke bouwkundig erfgoed - elementen	28
Vastgesteld bouwkundig erfgoed - gehelen	29
Vastgestelde landschapsatlasrelicten	30
Vastgesteld landschappelijk erfgoed	31
Wetenschappelijke inventaris landschappelijk erfgoed - elementen	32
Atlas der Buurtwegen	33
Overgangszones bij beschermd erfgoed	34
UNESCO werelderfgoed kernzones	35
Beheersplannen	36
Gebieden geen archeologie - gewestelijk	37

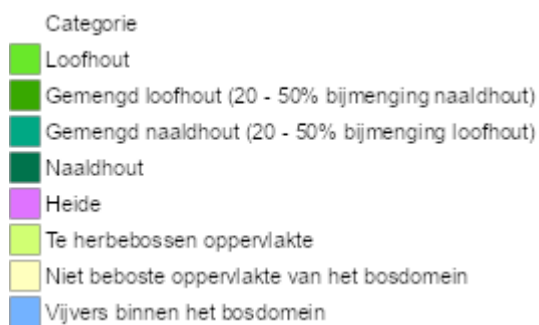


Gebieden geen archeologie - gemeentelijk	38
Wetenschappelijke archeologische zones	39
Bekrachtigde archeologienota's en nota's.....	40
Eindverslagen archeologie	41
Erfgoedlandschappen	42
Vogelrichtlijngebieden	43
Jachtgebieden	44
OVAM Bodemonderzoeken en sanering	45
OVAM-Schadegevallen en meldingen.....	46
Signaalgebieden.....	47
Kadastraal plan (CadGis)	48
Traditioneel Landschap	49
Groenkaart Vlaanderen 2012.....	51
Vlaams voorkeoprecht van toepassing op het onroerend goed.....	53
Grondwaterwingebieden en beschermingszones.....	54
PFAS	55

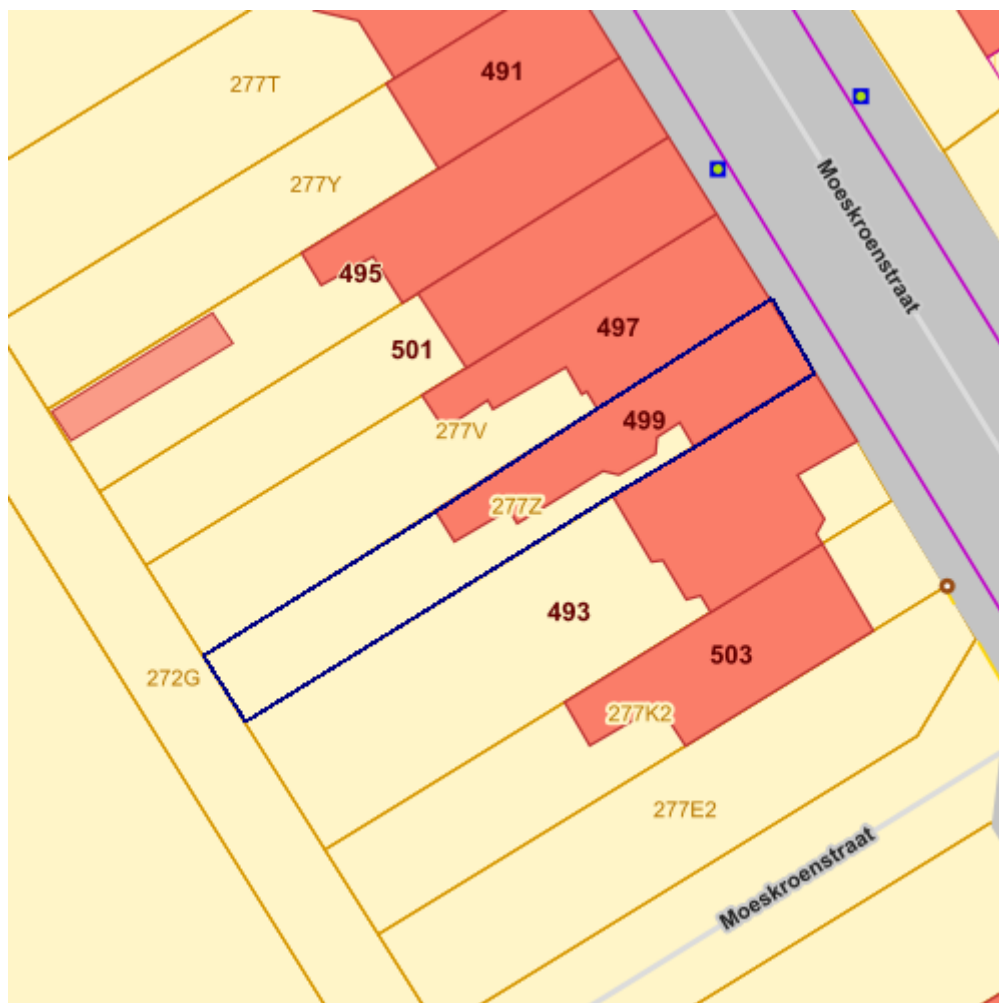
Register van Herstelvorderingen

Dit perceel staat niet geregistreerd in het register van herstellvorderingen

Boskartering 1990


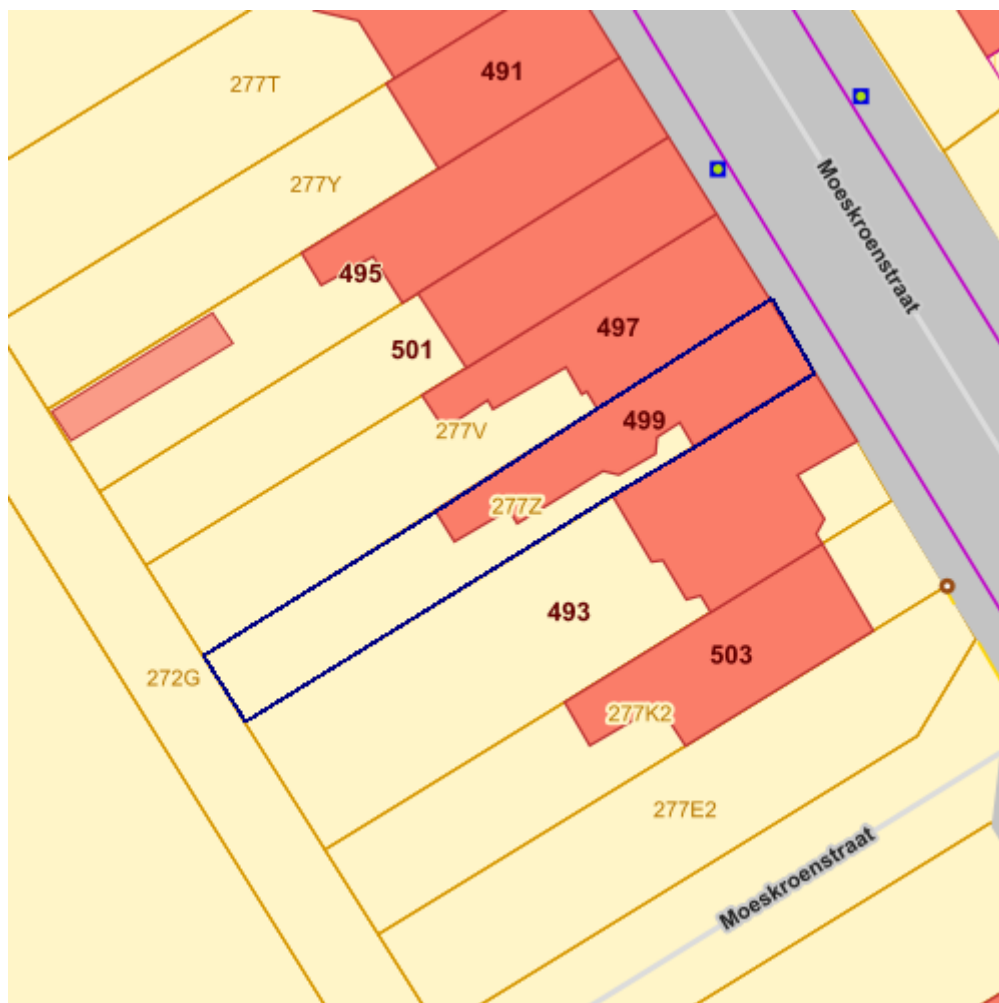


Bosreferentielaag 2000



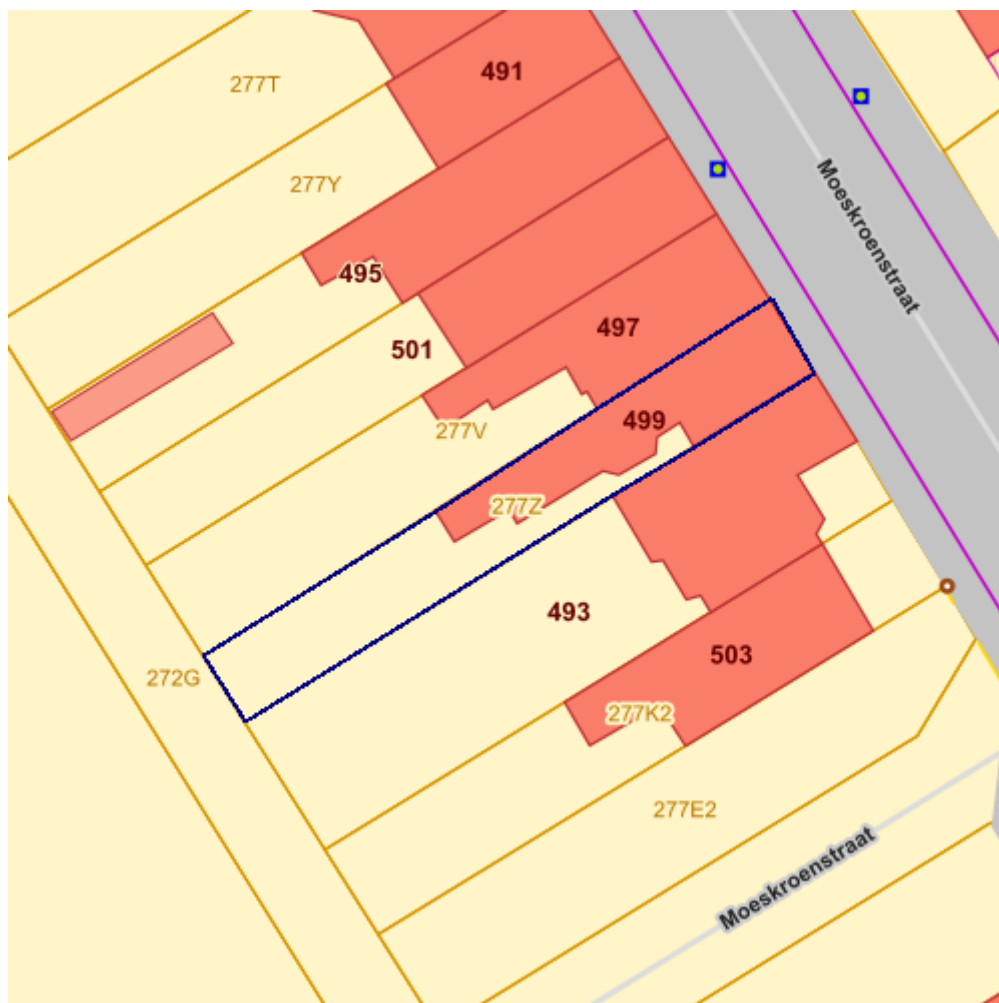
- Categorie
- Loofhout
 - Gemengd loofhout (20 - 50% bijmenging naaldhout)
 - Gemengd naaldhout (20 - 50% bijmenging loofhout)
 - Naaldhout
 - Heide
 - Te herbebossen oppervlakte
 - Niet beboste oppervlakte van het bosdomein
 - Vijvers binnen het bosdomein

Digitale boswijzer Vlaanderen 2012



Info	Waarde
Colormap.PixelValue	verbetering/herkwalificatie – inspire-normen niet behaald (kan niet verbeterd worden)
Colormap.Colorargb	255,255,255,255
Raster.OID	verbetering/herkwalificatie – inspire-normen niet behaald (kan niet verbeterd worden)
Raster.Count	119335772
Raster.LBLBOSWIJZ	Geen bos
Raster.DEFBOSWIJZ	Bodembedekking die niet aan de definitie van 'Bos' voldoet

Digitale boswijzer Vlaanderen 2018



Info	Waarde
Colormap.PixelValue	verbetering/herkwalificatie – inspire-normen niet behaald (kan niet verbeterd worden)
Colormap.Colorargb	255,255,255,255
Raster.OID	verbetering/herkwalificatie – inspire-normen niet behaald (kan niet verbeterd worden)
Raster.LBLBOSWIJZ	Geen bos
Raster.DEFBOSWIJZ	Bodembedekking die niet aan de definitie van 'Bos' voldoet
Raster.Count	120156297

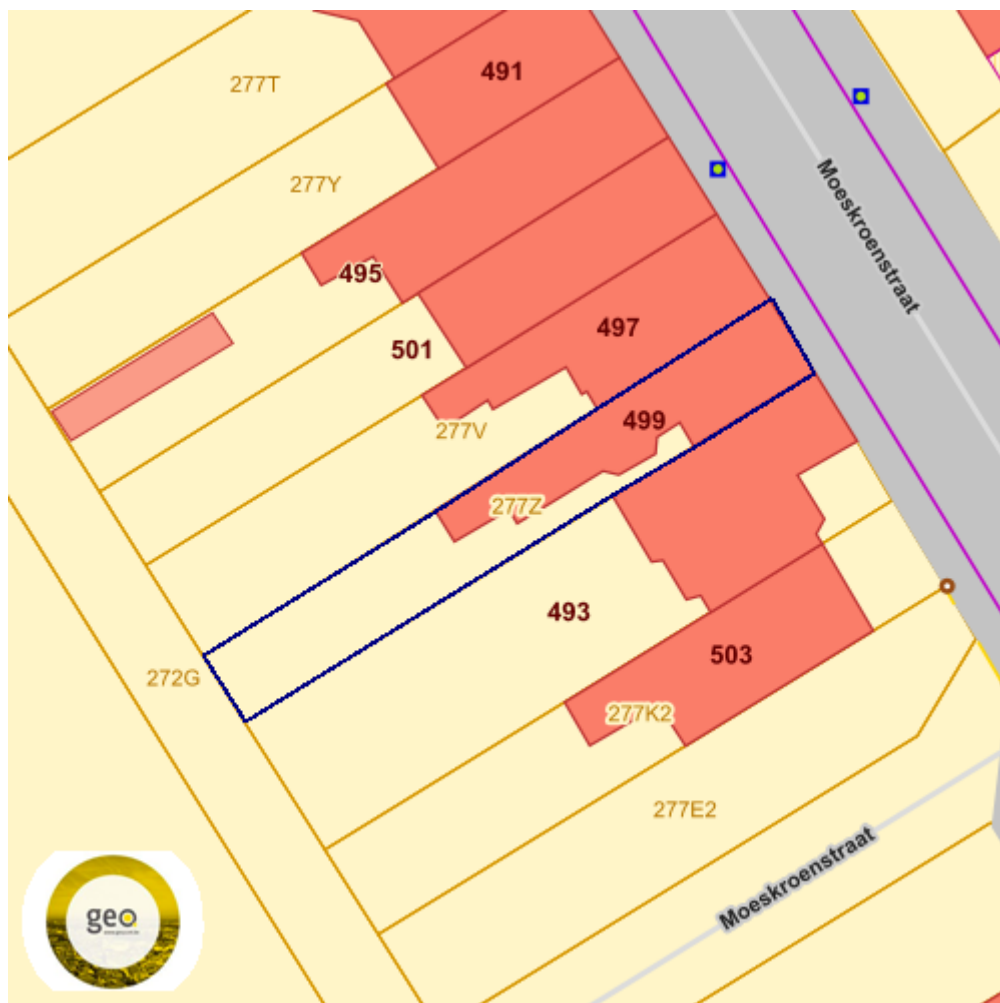
Luchtfoto Vlaanderen winter 2016 - kleur




Luchtfoto Vlaanderen winter 2019 - kleur



Gebieden van het VEN en het IVON



Grote Eenheid Natuur



Grote Eenheid Natuur in ontwikkeling



Natuurverwevingsgebied

Habitatrichtlijgebieden



Overstromingsgebieden en oeverzones Integraal Waterbeleid



Recent overstroomde gebieden



 Recent overstroomd gebied

Bronnen

Bekijken op Geopunt.be [Klik hier](#)

WMS Vlaamse Milieumaatschappij [Klik hier](#)

Risicozones voor overstromingen



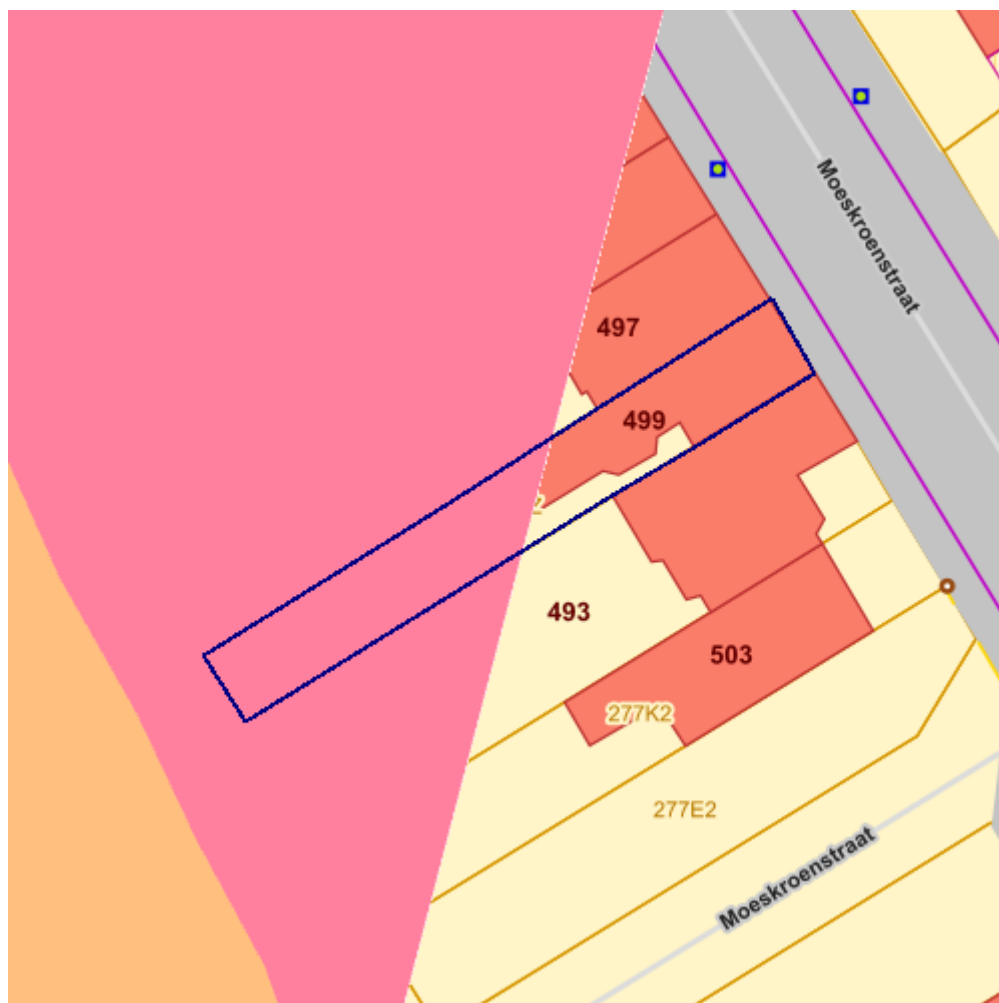
- risicozone
- nieuwe risicozone
 - bevestigde risicozone

Bronnen

Bekijken op Geopunt.be [Klik hier](#)

Vlaamse Milieumaatschappij - afdeling Operationeel Waterbeheer [Klik hier](#)

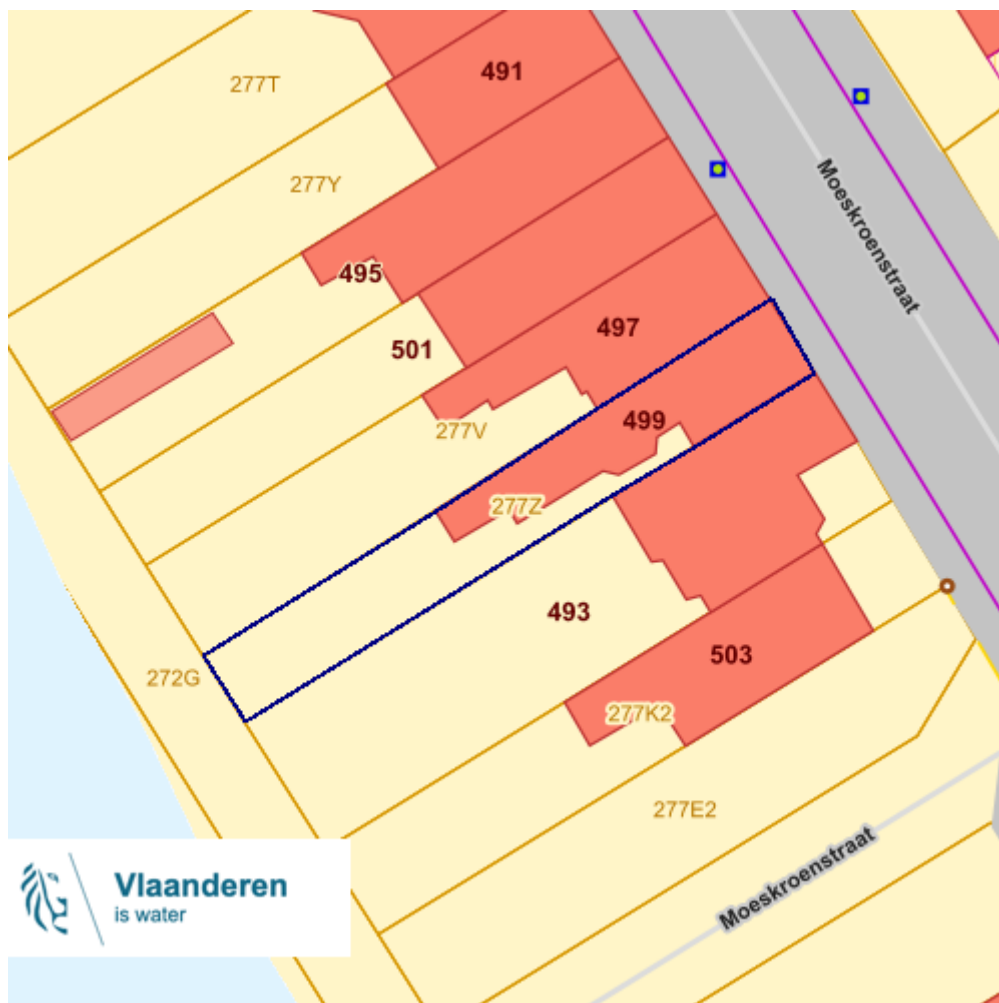
Van nature overstroombare gebieden



- Waterloop
- Waterloop/Modder
- Afstromend water
- Rivier
- Zee

Info	Waarde
Omschrijving	Overstroombaar vanuit waterloop
Naam	Leiebekken
Stroomgebied	Schelde

Overstromingsgevoelige gebieden 2017 (Watertoets)



- categorie
- Effectief overstromingsgevoelig
 - Mogelijk overstromingsgevoelig

Bronnen

Bekijken op Geopunt.be [Klik hier](#)

Vlaamse Milieumaatschappij - afdeling Operationeel Waterbeheer [Klik hier](#)

Grenzen van polders



Grenzen van wateringen



Gewestplan

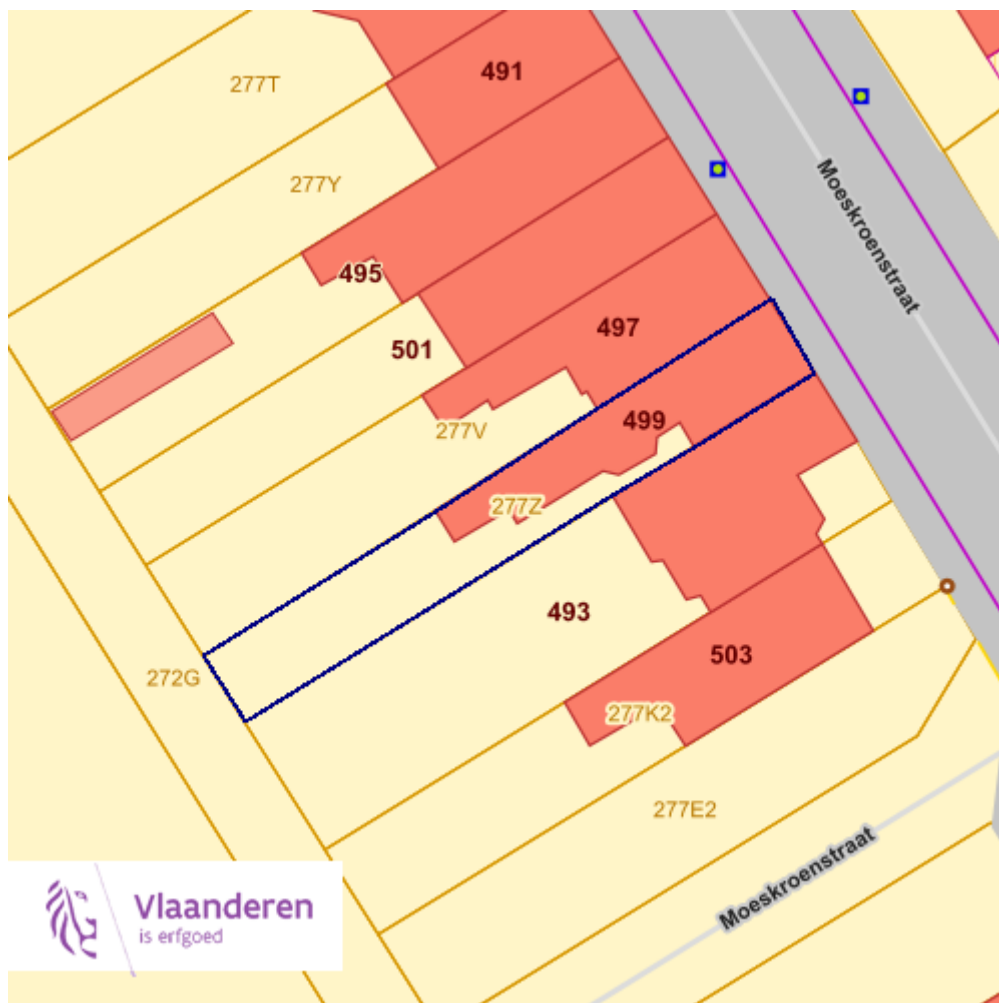


Info	Waarde
Naam	origineel gewestplan Kortrijk
fase	BG
Het planidentificatienummer van het plan zoals het gekend is bij de bronbeheerder	GWP_02000_222_00007_00001
opm	
fichelink	https://dsi.omgeving.vlaanderen.be/fiche-detail/0754c0ef-f198-410c-a216-99d079359236
fasedatum	1977-11-04
d_bs	1977-11-26



herinterpretatie	verbetering/herkwalificatie – inspire-normen niet behaald (kan niet verbeterd worden)
------------------	------------------------------------------------------------------------------------------

Beschermde stads- en dorpsgezichten

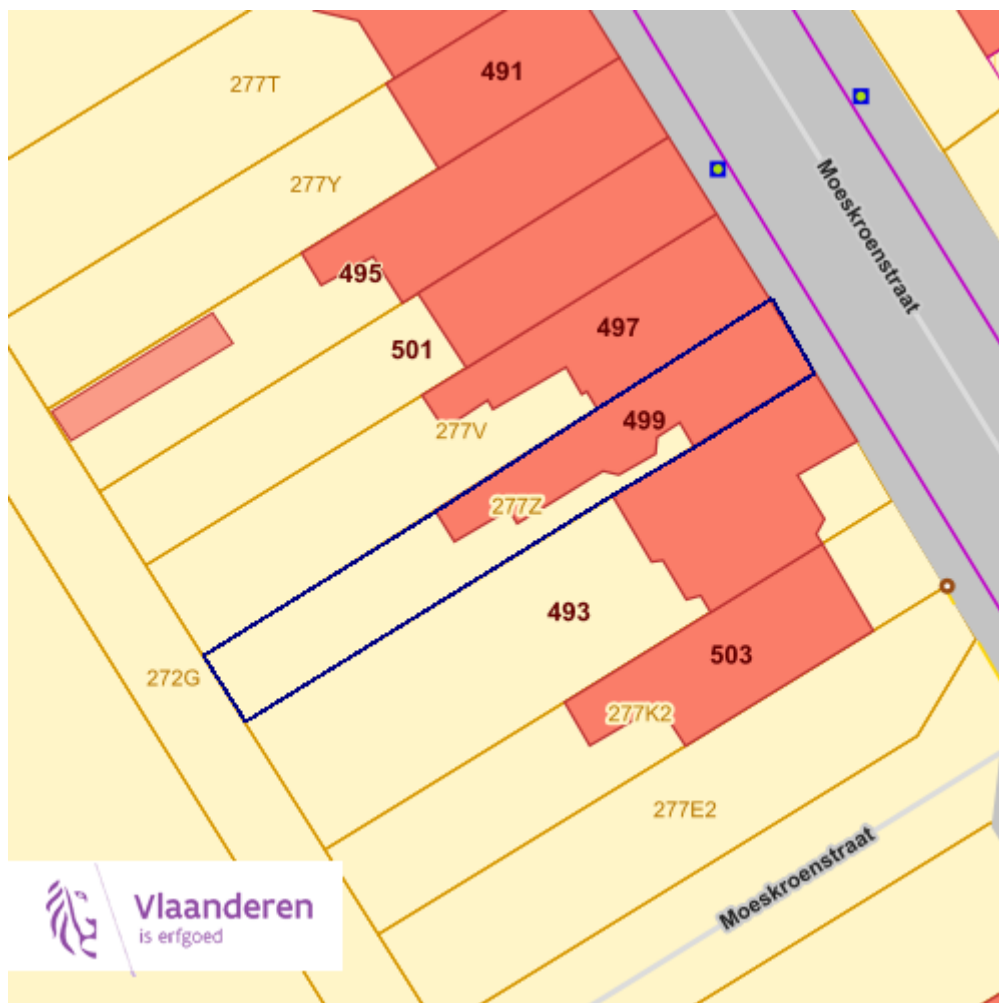


Bronnen

Bekijken op Geopunt.be [Klik hier](#)

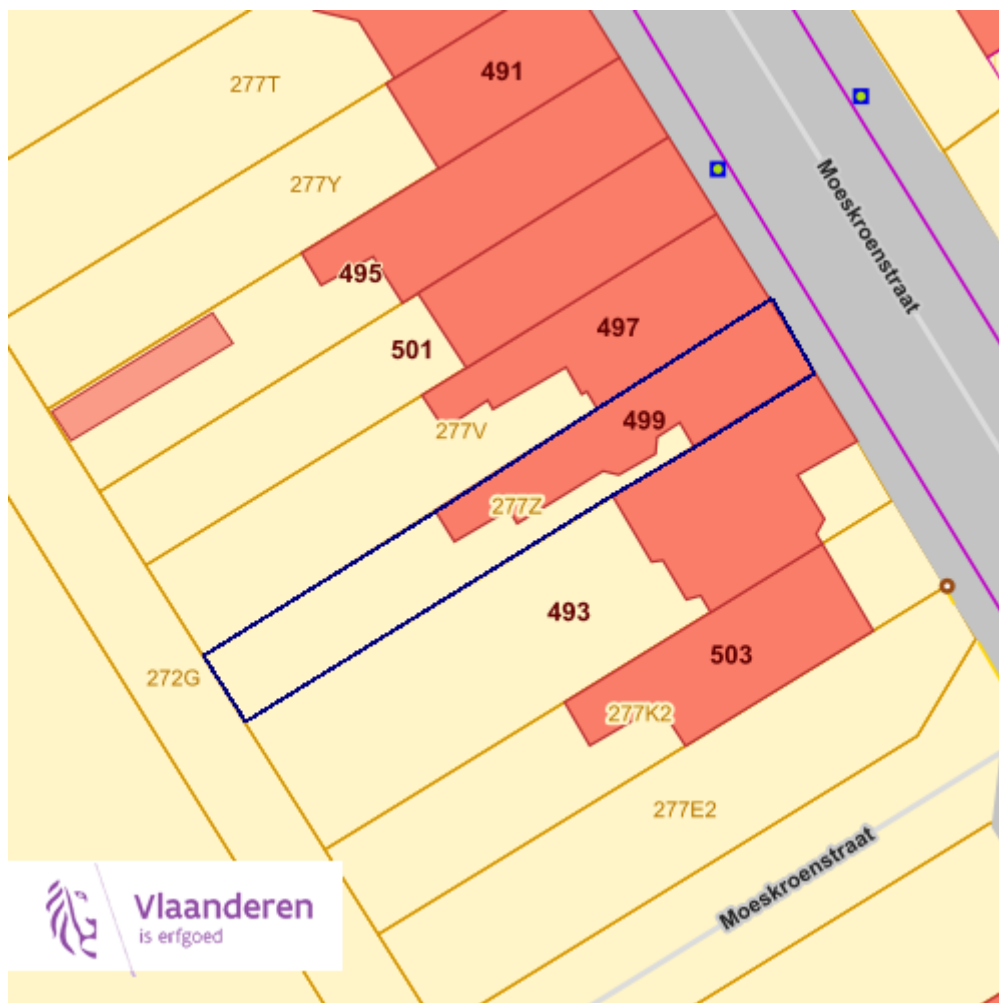
Agentschap Onroerend Erfgoed Publieke Download Service [Klik hier](#)

Beschermde archeologische sites



Bronnen
Bekijken op Geopunt.be Klik hier
Agentschap Onroerend Erfgoed Publieke Download Service Klik hier

Beschermde cultuurhistorische landschappen

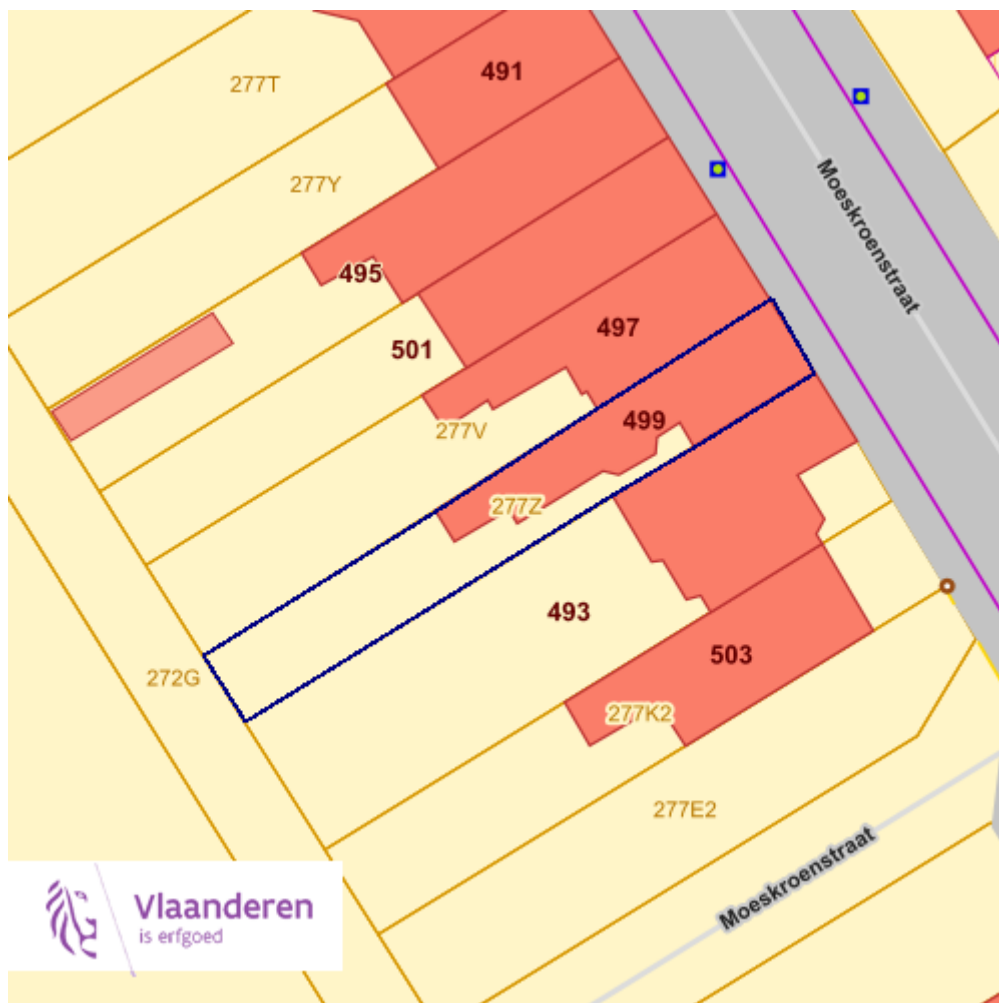


Bronnen

Bekijken op Geopunt.be [Klik hier](#)

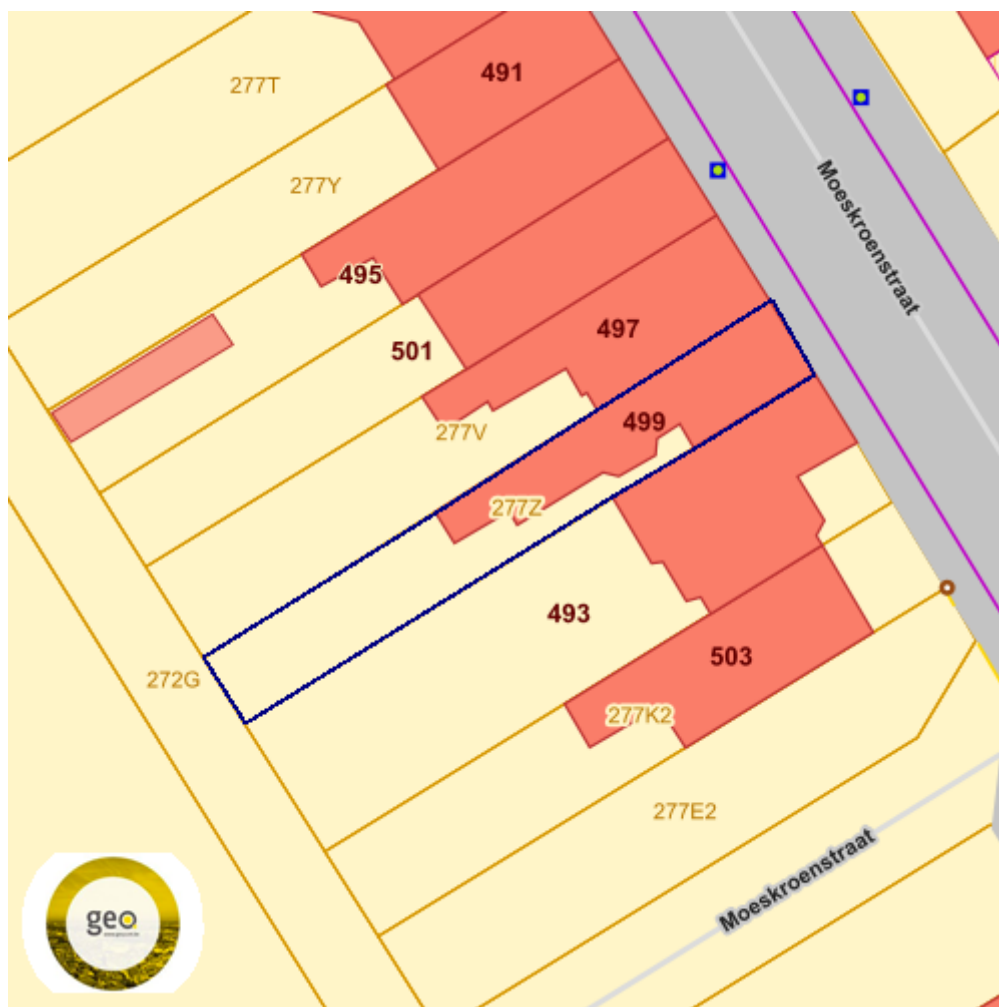
Agentschap Onroerend Erfgoed Publieke Download Service [Klik hier](#)

Beschermde monumenten



Bronnen
Bekijken op Geopunt.be Klik hier
Agentschap Onroerend Erfgoed Publieke Download Service Klik hier

Gehelen uit de wetenschappelijke inventaris van het bouwkundig erfgoed



Bronnen
Bekijken op Geopunt.be Klik hier
Mercator Publieke View Service Klik hier

Vastgestelde archeologische zones

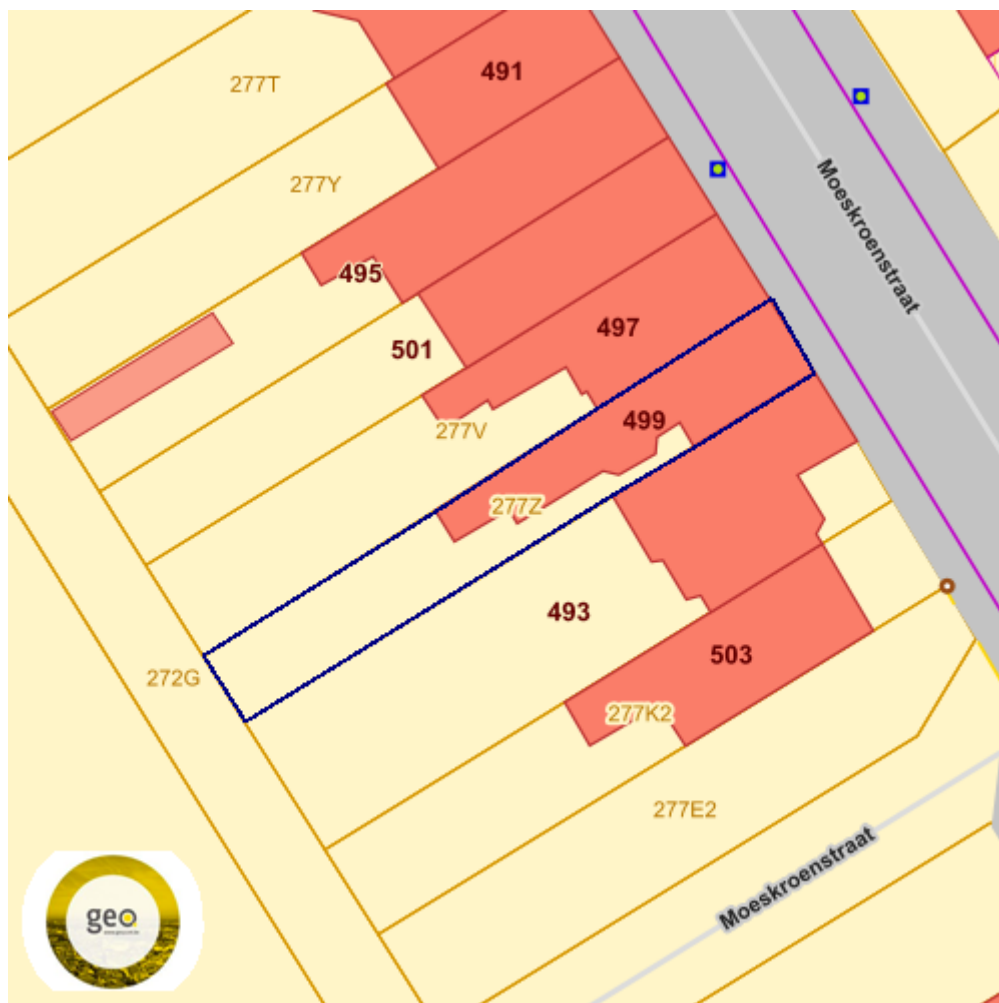


Bronnen

Bekijken op Geopunt.be [Klik hier](#)

Mercator Publieke View Service [Klik hier](#)

Unesco werelderfgoed - buffers

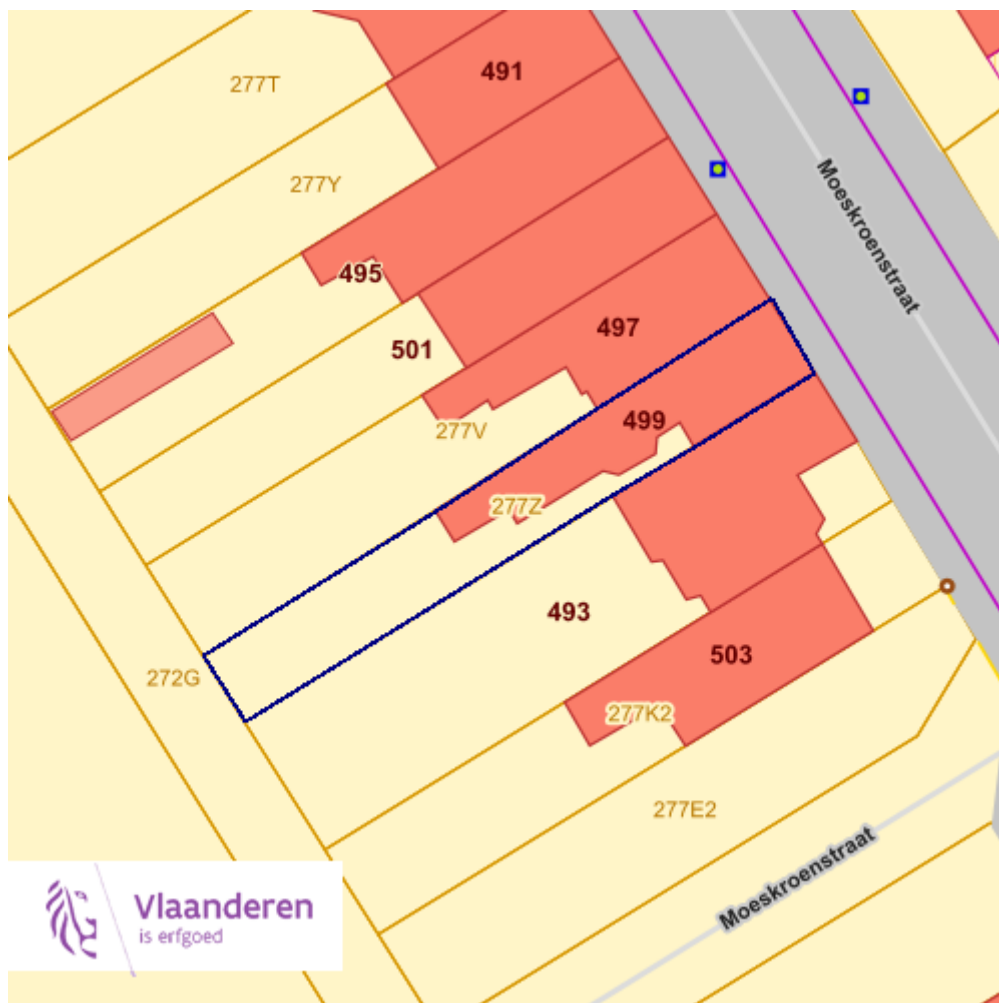


Bronnen

Bekijken op Geopunt.be [Klik hier](#)

Mercator Publieke View Service [Klik hier](#)

Vastgesteld bouwkundig erfgoed

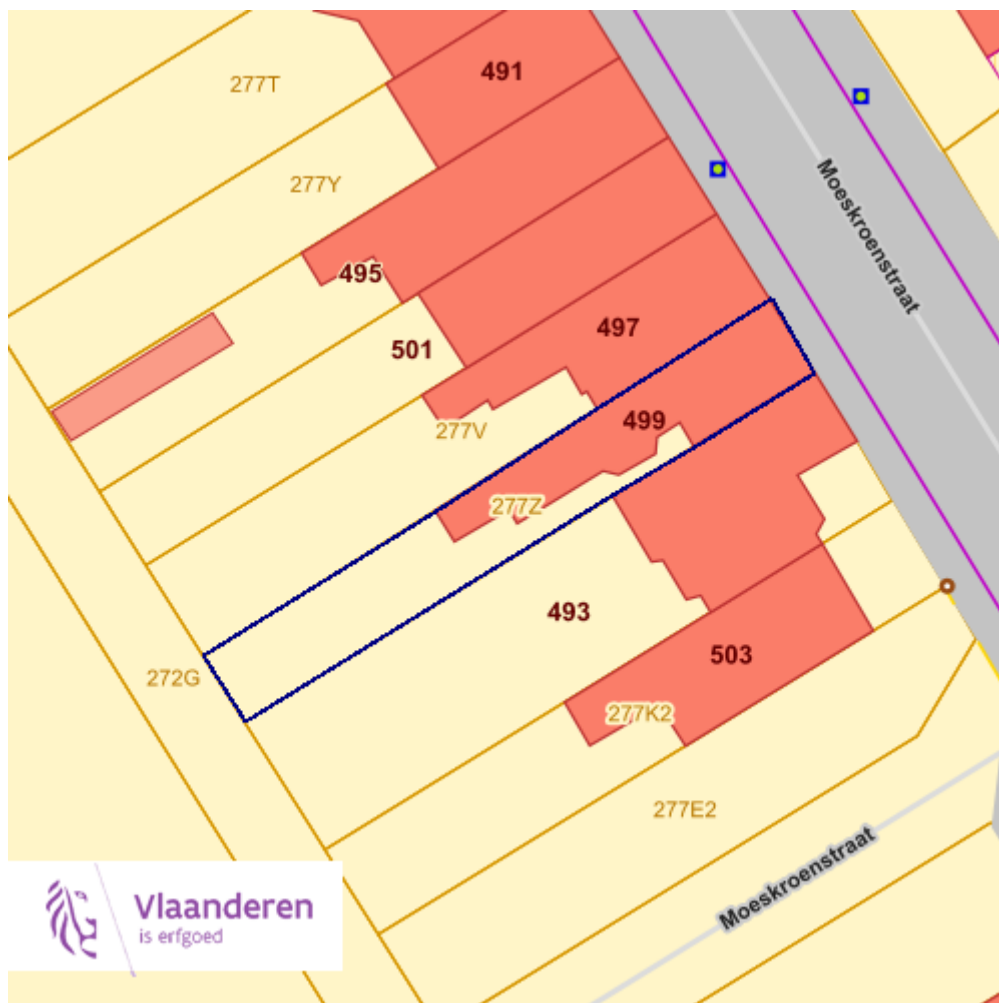


Bronnen

Bekijken op Geopunt.be [Klik hier](#)

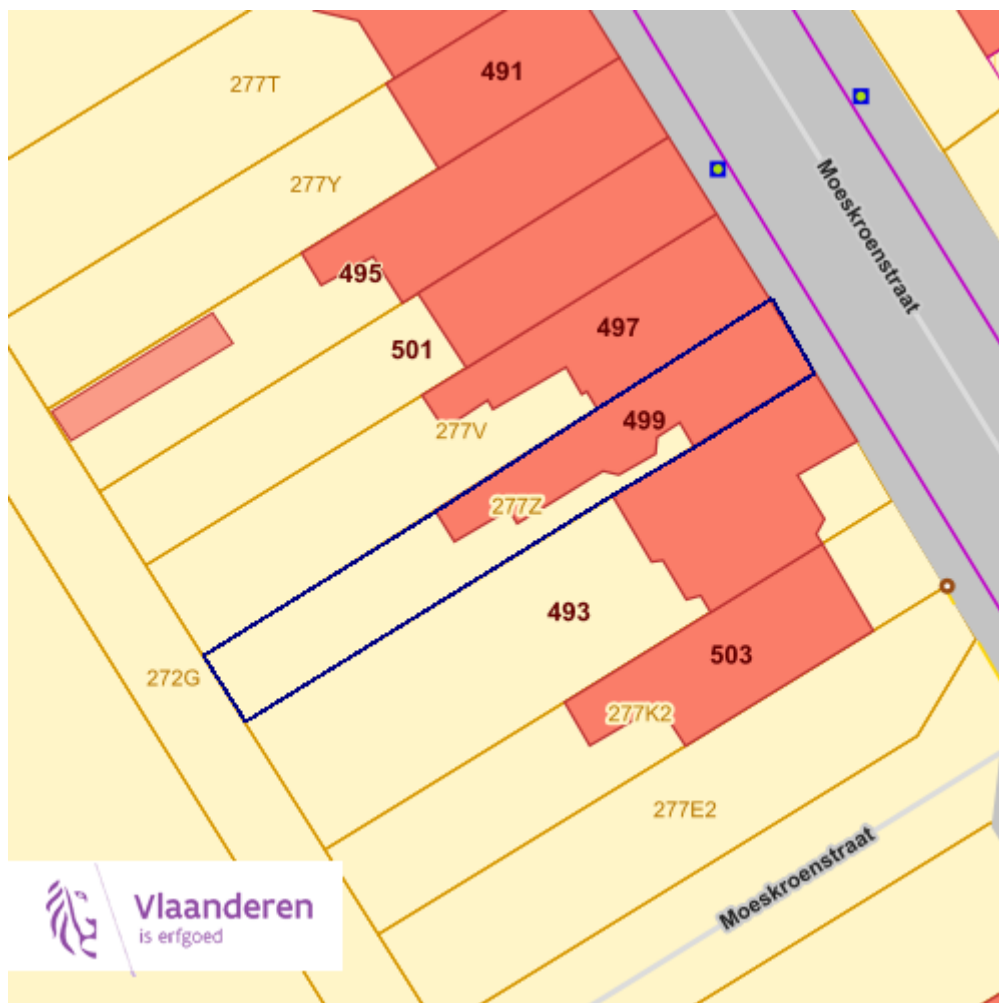
Agentschap Onroerend Erfgoed Publieke Download Service [Klik hier](#)

Wetenschappelijke bouwkundig erfgoed - elementen



Bronnen
Bekijken op Geopunt.be Klik hier
Agentschap Onroerend Erfgoed Publieke Download Service Klik hier

Vastgesteld bouwkundig erfgoed - gehelen

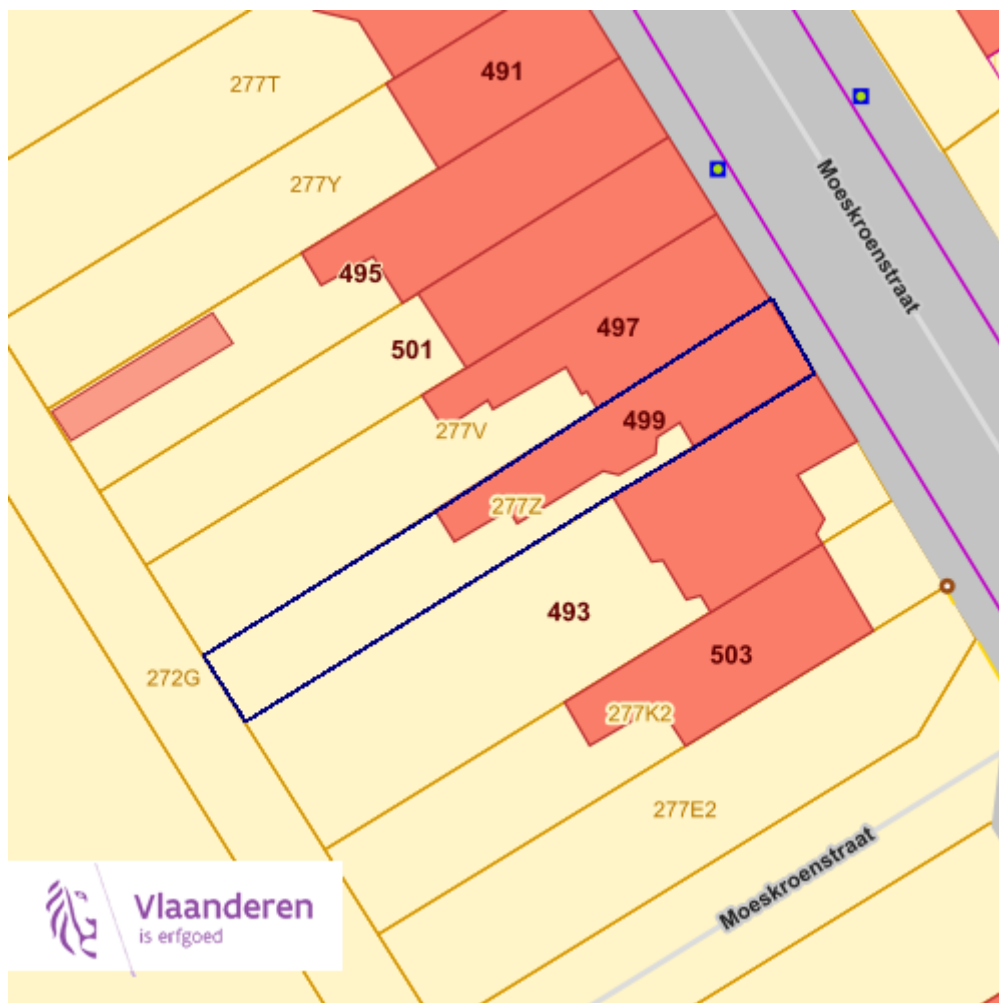


Bronnen

Bekijken op Geopunt.be [Klik hier](#)

Agentschap Onroerend Erfgoed Publieke Download Service [Klik hier](#)

Vastgestelde landschapsatlasrelicten

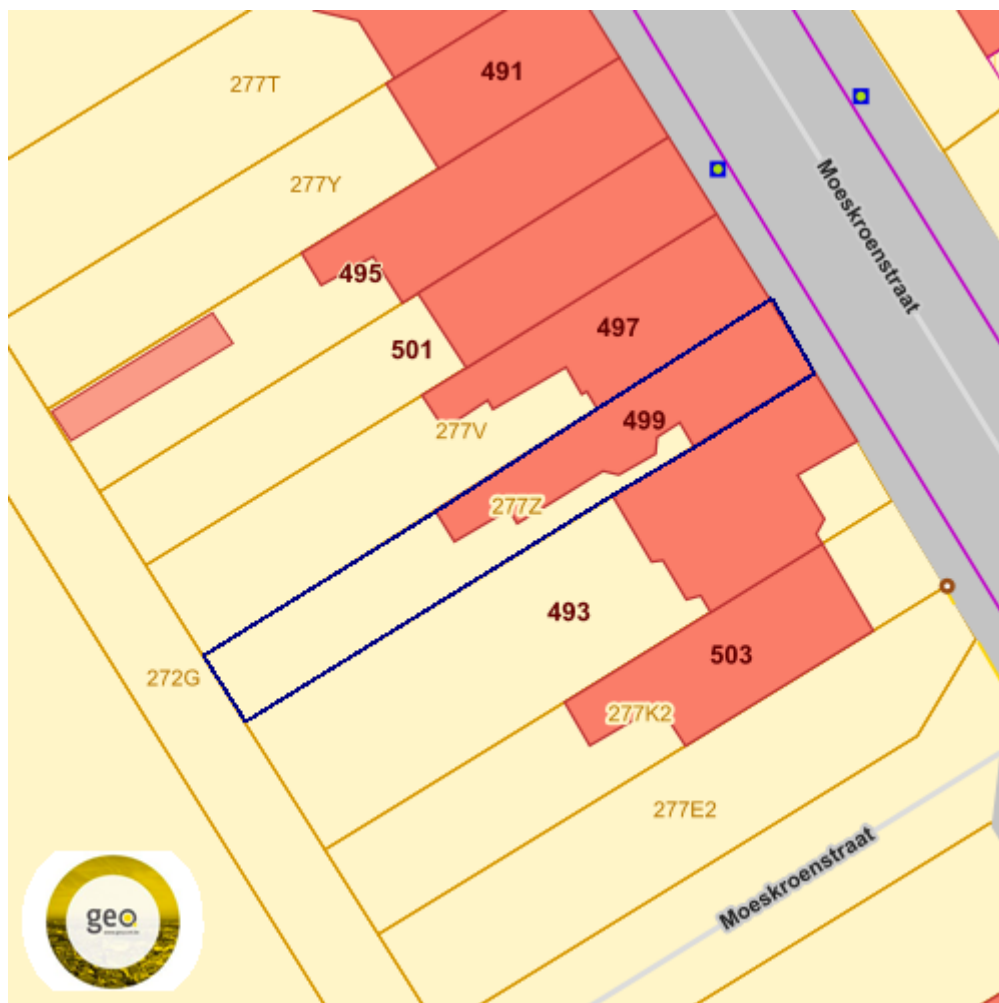


Bronnen

Bekijken op Geopunt.be [Klik hier](#)

Agentschap Onroerend Erfgoed Publieke Download Service [Klik hier](#)

Vastgesteld landschappelijk erfgoed

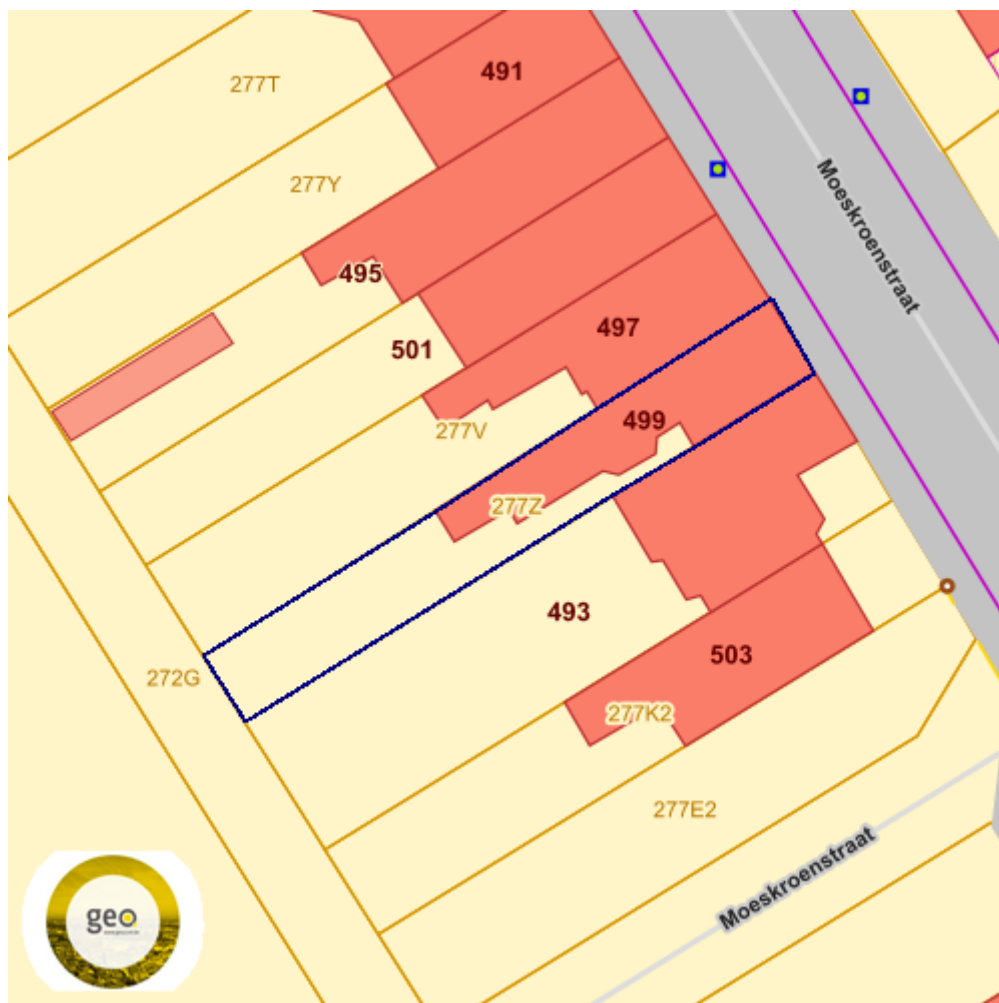


Bronnen

Bekijken op Geopunt.be [Klik hier](#)

Mercator Publieke View Service [Klik hier](#)

Wetenschappelijke inventaris landschappelijk erfgoed - elementen




Bronnen

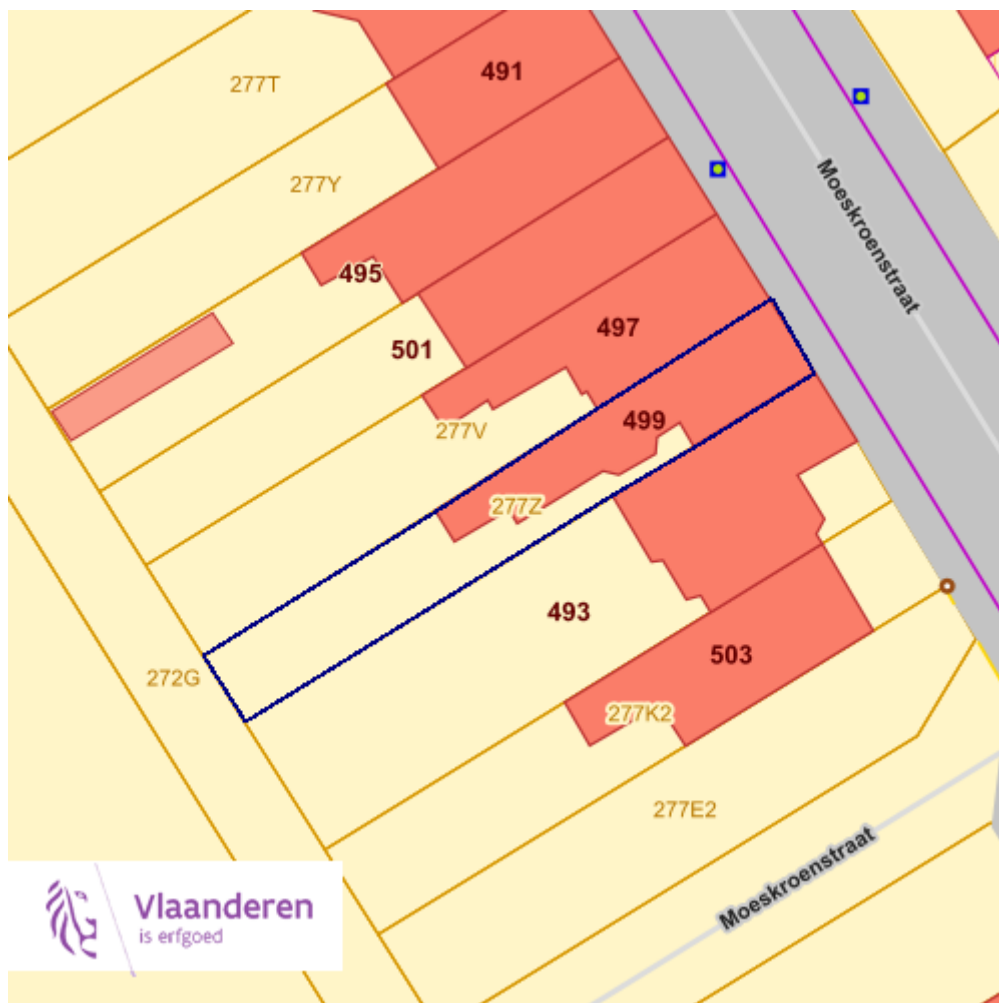
Bekijken op Geopunt.be [Klik hier](#)

Mercator Publieke View Service [Klik hier](#)

Atlas der Buurtwegen

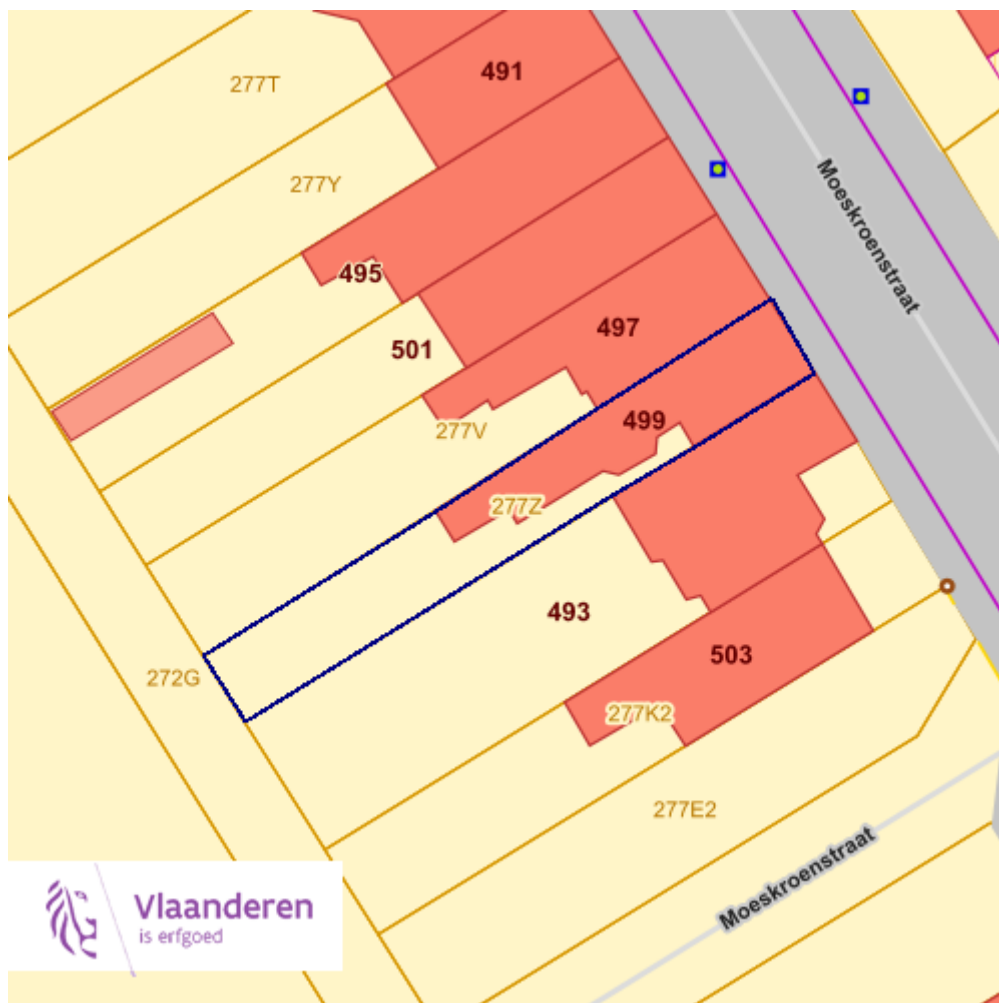


Overgangszones bij beschermd erfgoed



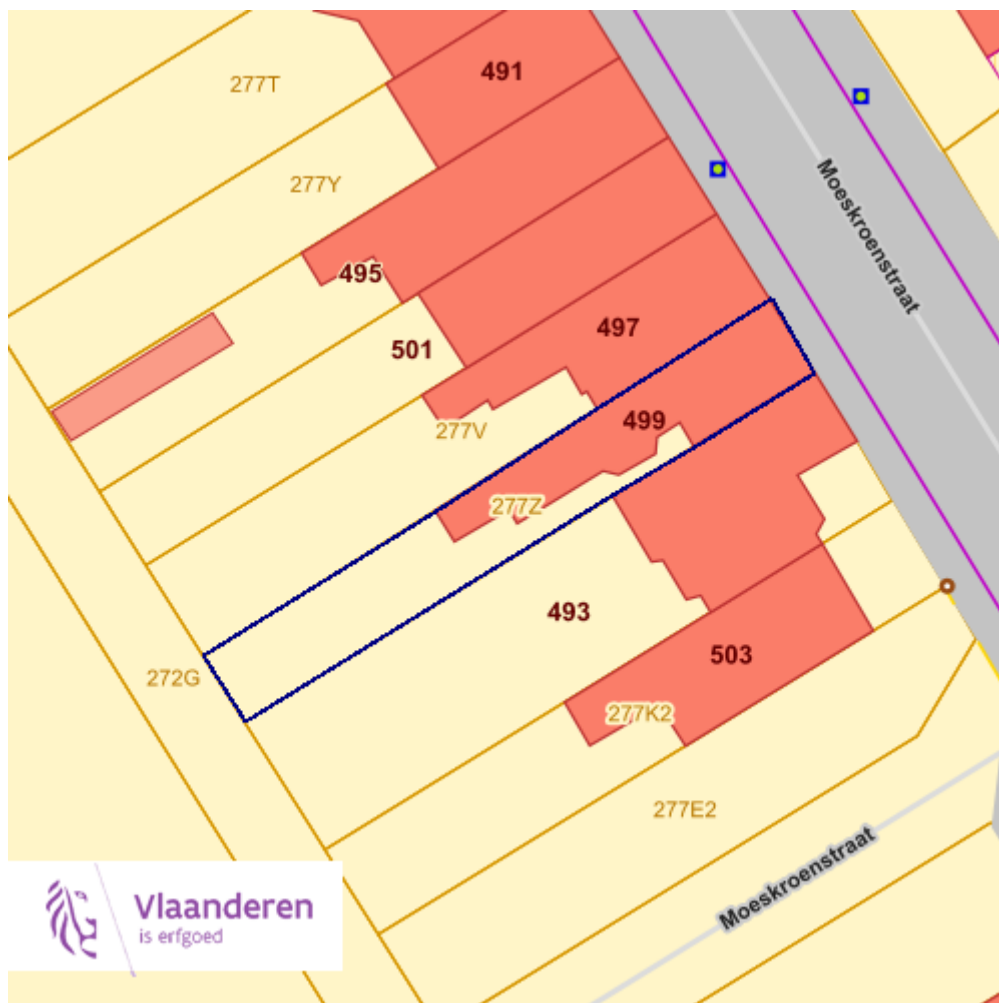
Bronnen
Bekijken op Geopunt.be Klik hier
Agentschap Onroerend Erfgoed Publieke Download Service Klik hier

UNESCO werelderfgoed kernzones



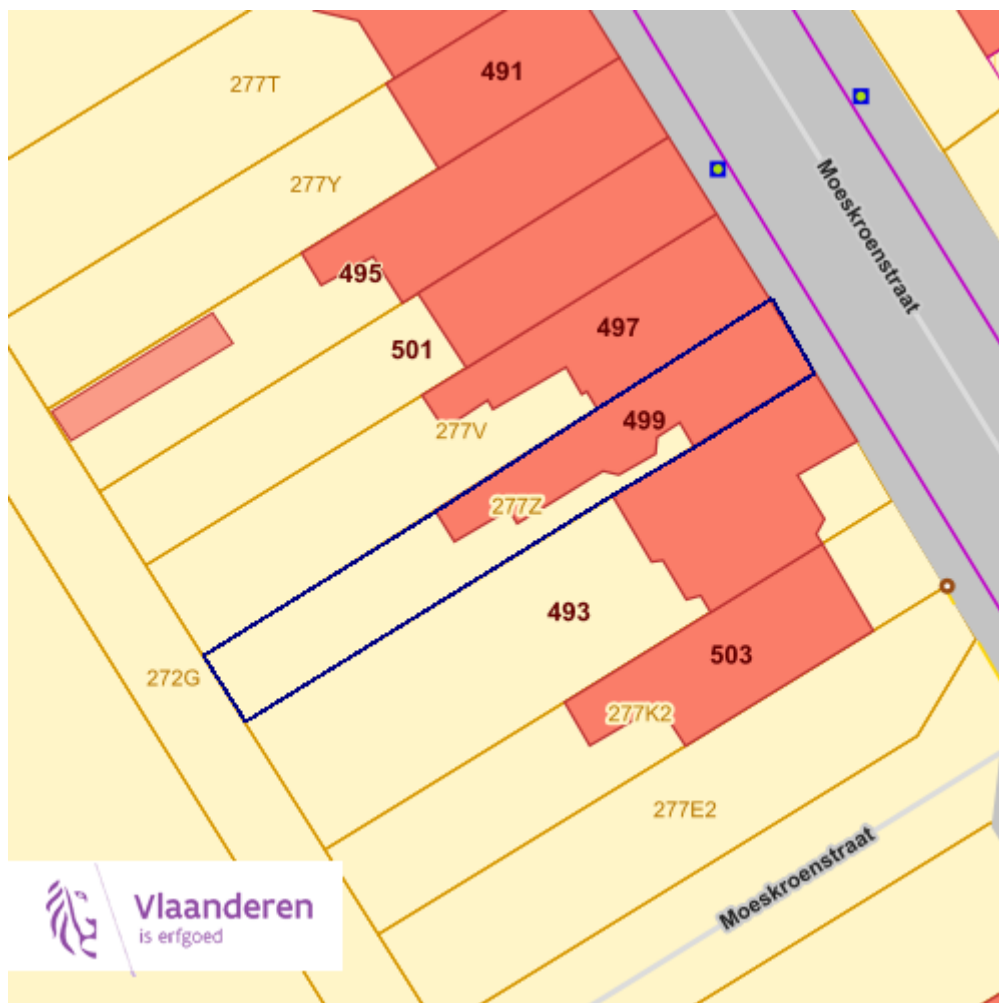
Bronnen
Bekijken op Geopunt.be Klik hier
Agentschap Onroerend Erfgoed Publieke Download Service Klik hier

Beheersplannen




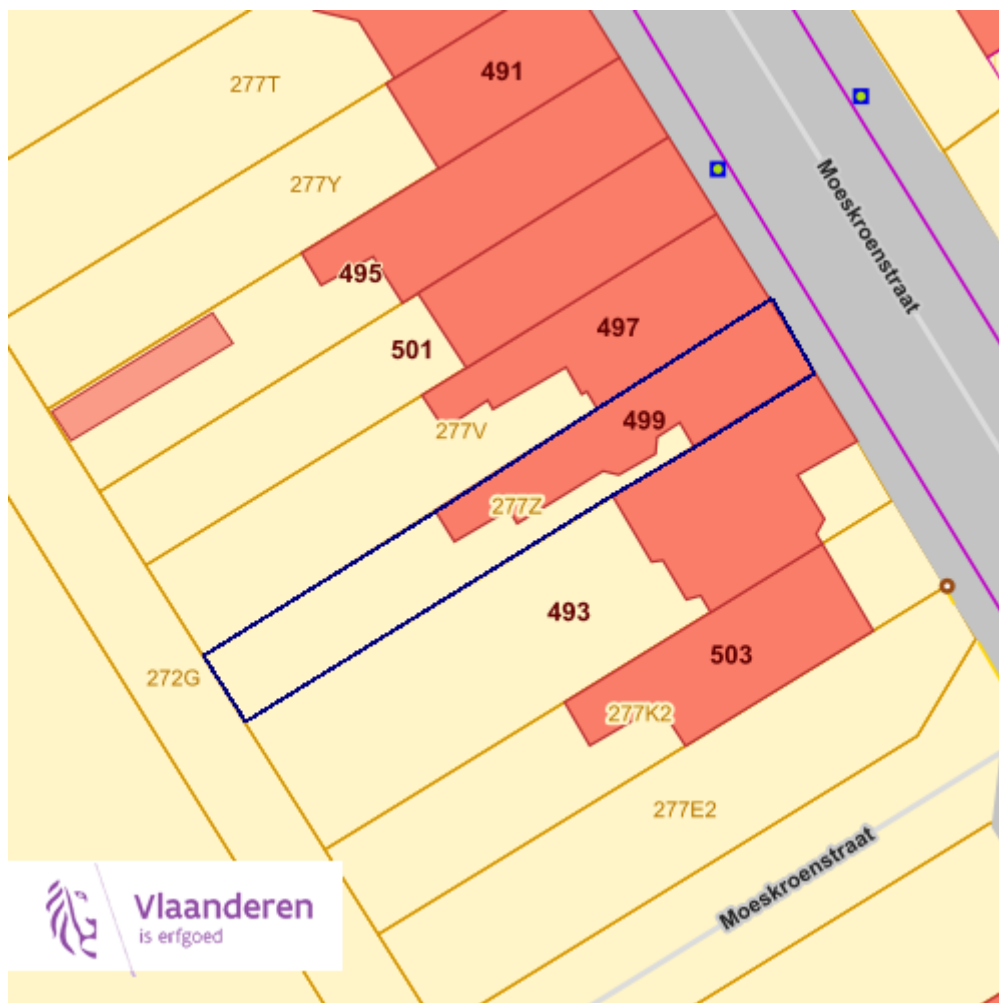
Bronnen
Bekijken op Geopunt.be Klik hier
Agentschap Onroerend Erfgoed Publieke Download Service Klik hier

Gebieden geen archeologie - gewestelijk



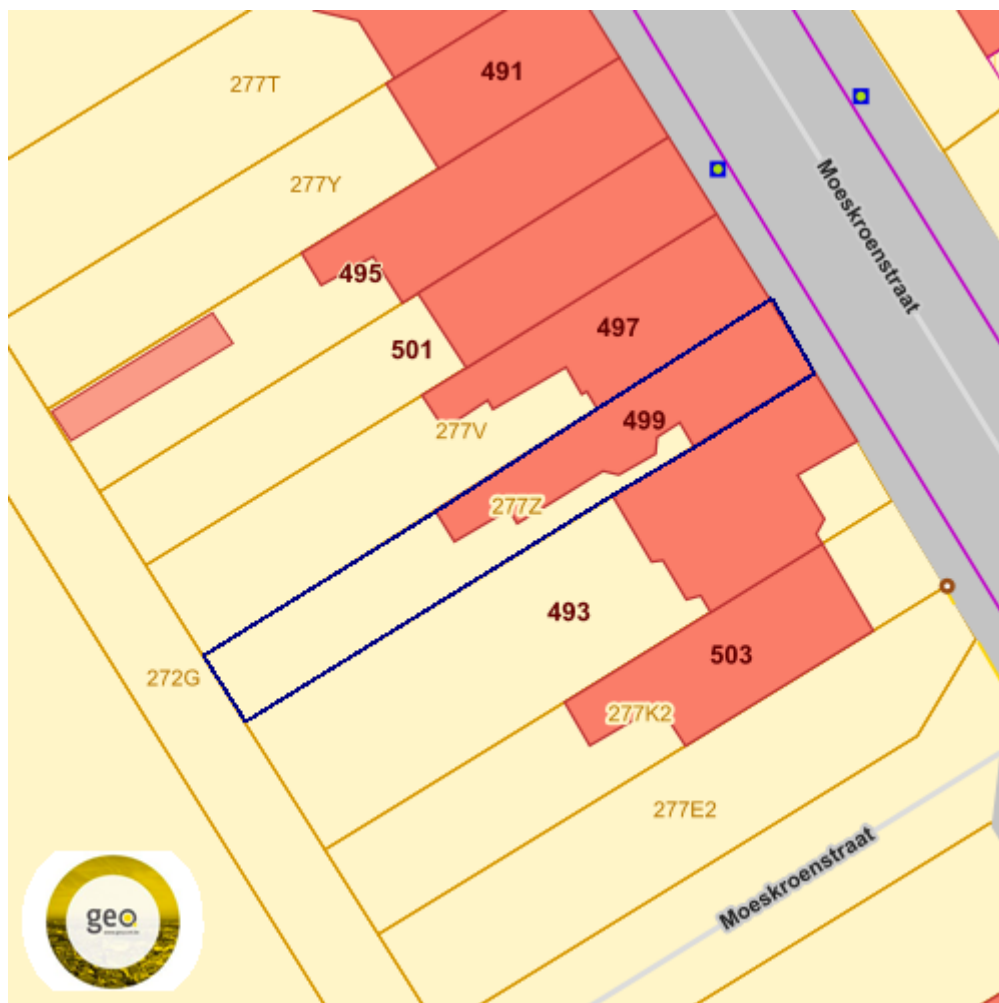
Bronnen
Bekijken op Geopunt.be Klik hier
Agentschap Onroerend Erfgoed Publieke Download Service Klik hier

Gebieden geen archeologie - gemeentelijk



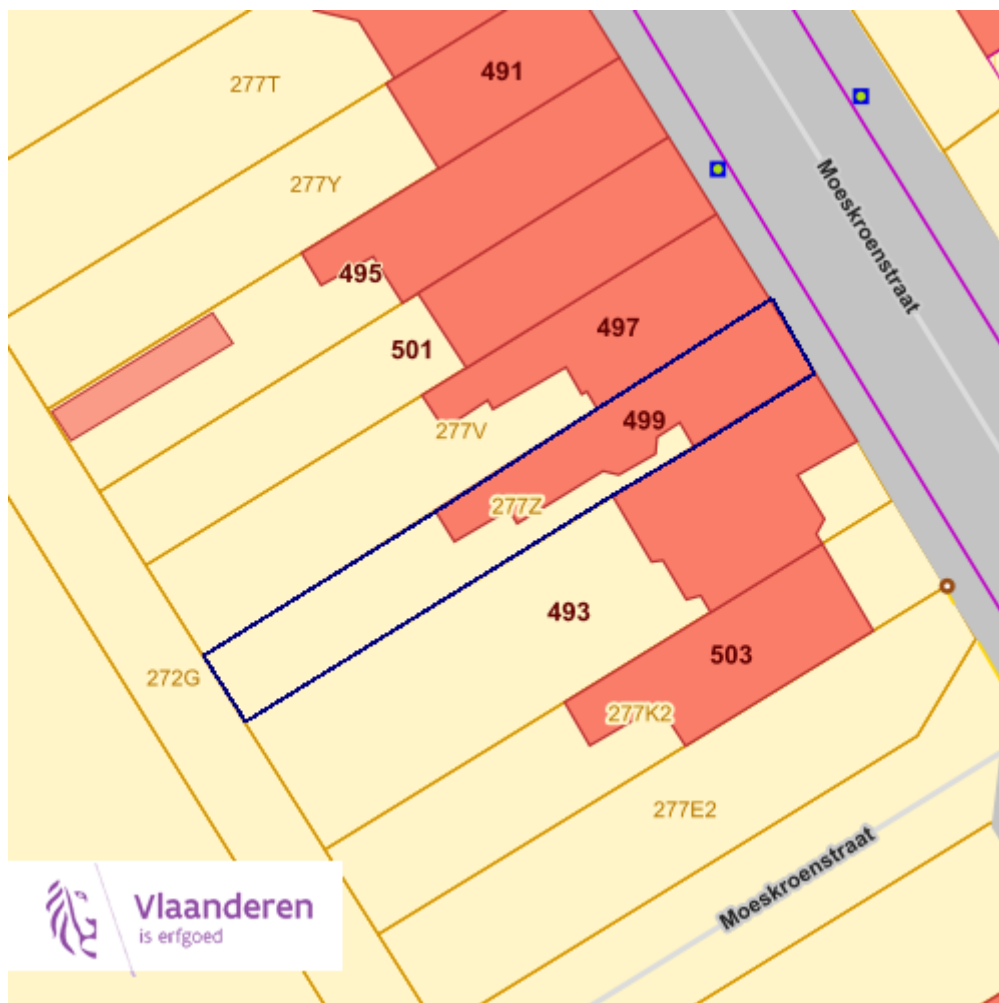
Bronnen
Bekijken op Geopunt.be Klik hier
Agentschap Onroerend Erfgoed Publieke Download Service Klik hier

Wetenschappelijke archeologische zones



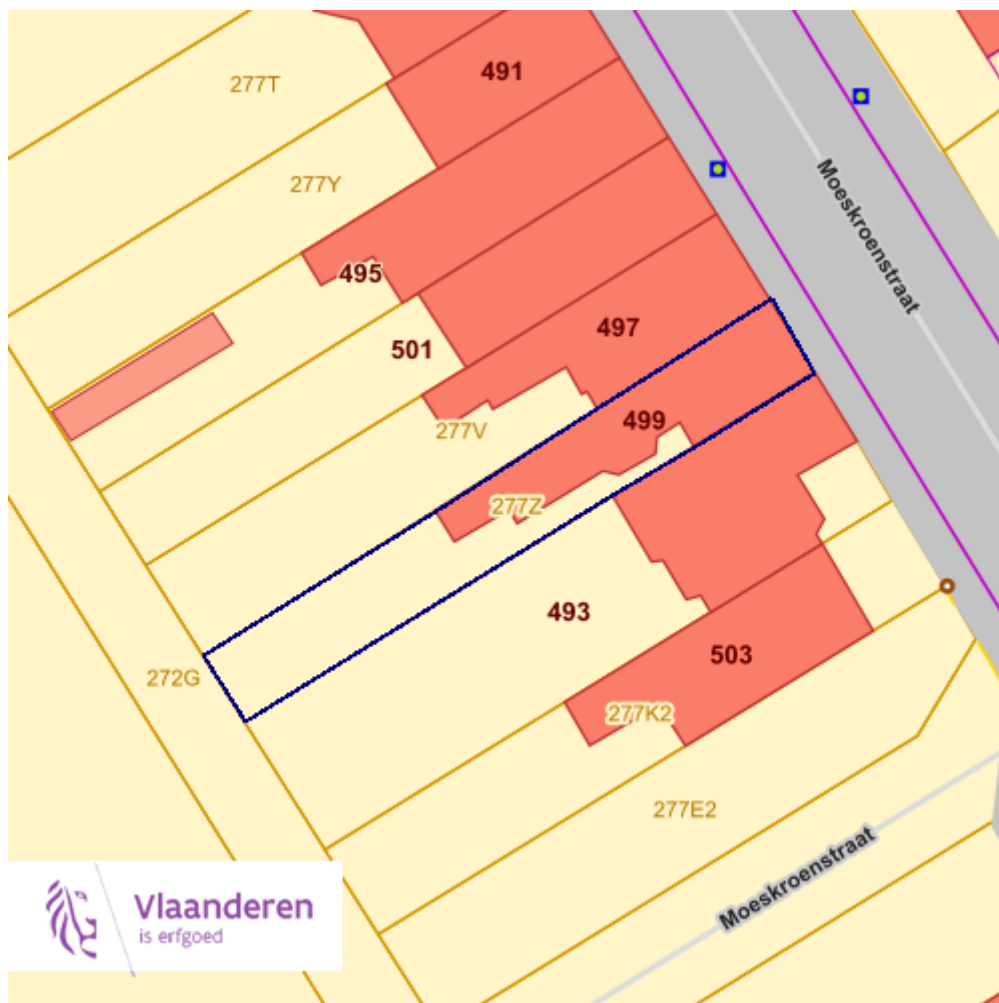
Bronnen
Bekijken op Geopunt.be Klik hier
Mercator Publieke View Service Klik hier

Bekrachtigde archeologienota's en nota's



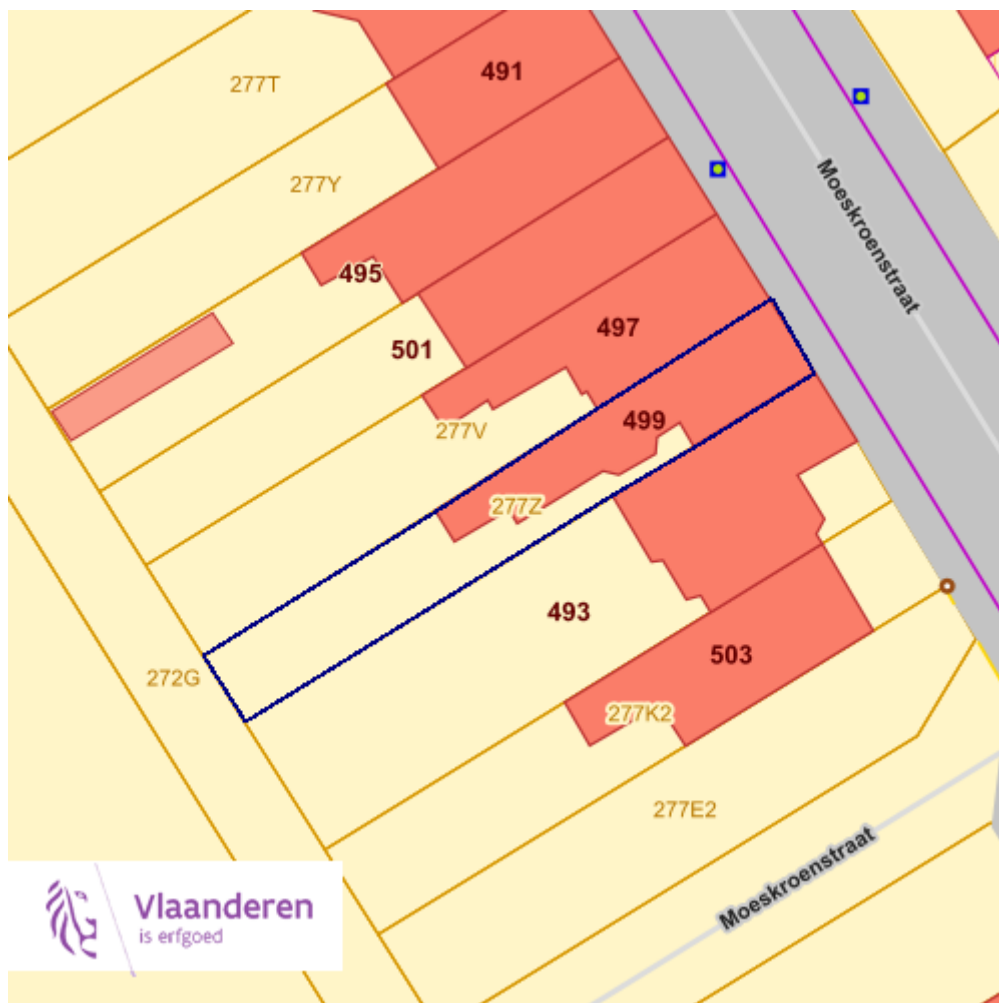
Bronnen
Bekijken op Geopunt.be Klik hier
Agentschap Onroerend Erfgoed Publieke Download Service Klik hier

Eindverslagen archeologie




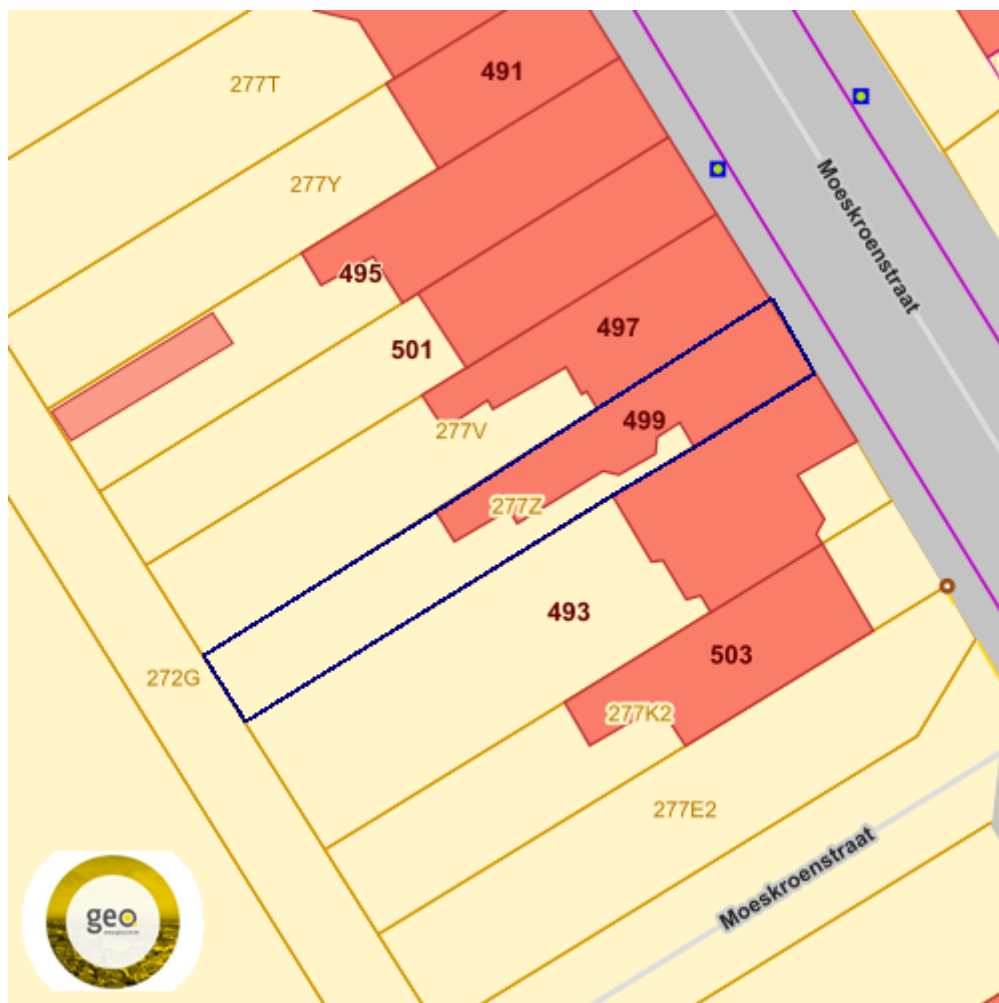
Bronnen
Bekijken op Geopunt.be Klik hier
Agentschap Onroerend Erfgoed Publieke Download Service Klik hier

Erfgoedlandschappen



Bronnen
Bekijken op Geopunt.be Klik hier
Agentschap Onroerend Erfgoed Publieke Download Service Klik hier

Vogelrichtlijngebieden



Bronnen

Bekijken op Geopunt.be [Klik hier](#)

Mercator Publieke View Service [Klik hier](#)

Jachtgebieden



 Jachtterrein

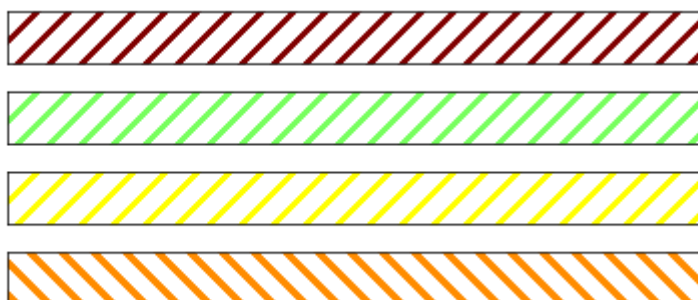
OVAM Bodemonderzoeken en sanering



- Sitebesluit
- Oriënterend bodemonderzoek
- Beschrijvend bodemonderzoek
- Bodemsaneringsproject
- Eindevaluatieonderzoek

Info	Waarde
Info	Geen data gevonden

OVAM-Schadegevallen en meldingen



Evaluatierapport schadegeval

Vaststelling schadegeval

Melding schadegeval



Melding bodemverontreiniging

Info	Waarde
Info	Geen data gevonden

Signaalgebieden



Categorie

-  Bouwvrije opgave
-  Verscherpte watertoets

Bronnen

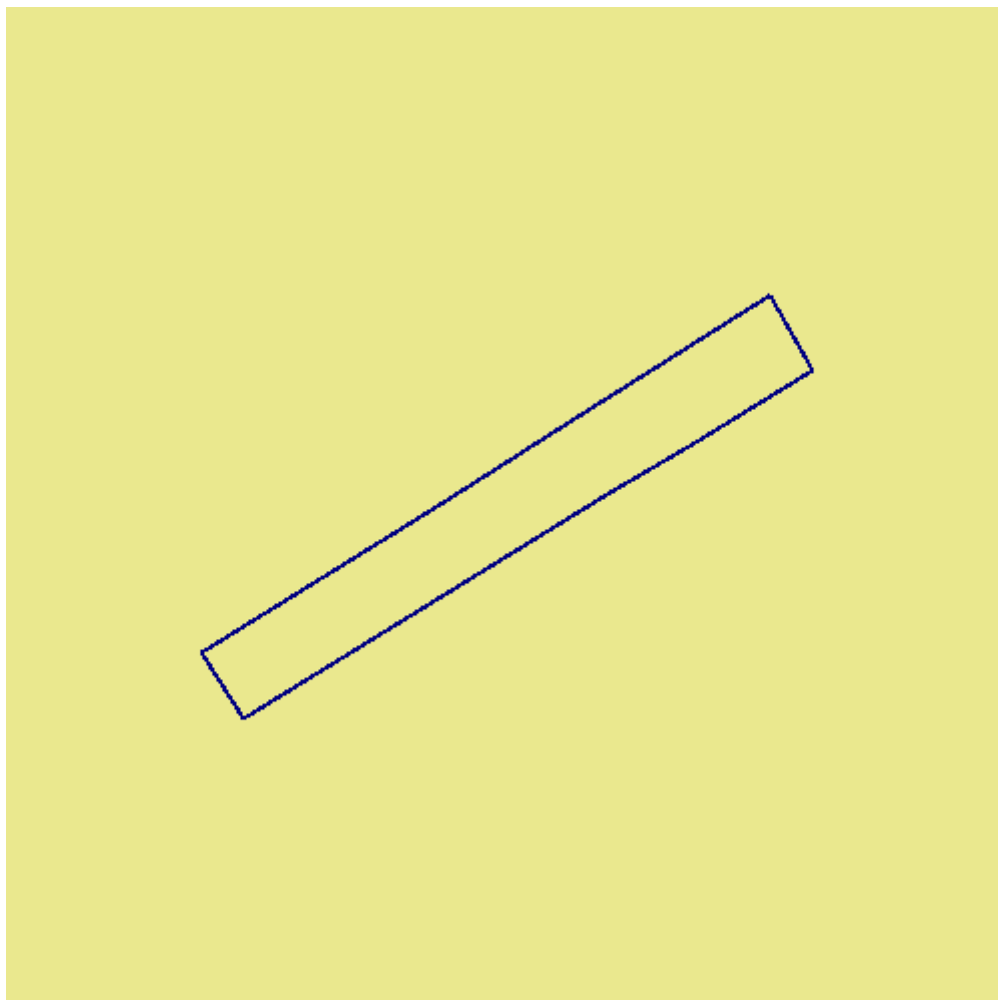
Vlaamse Milieumaatschappij [Klik hier](#)

Kadastraal plan (CadGis)



Info	Waarde
Info	Geen data gevonden

Traditioneel Landschap

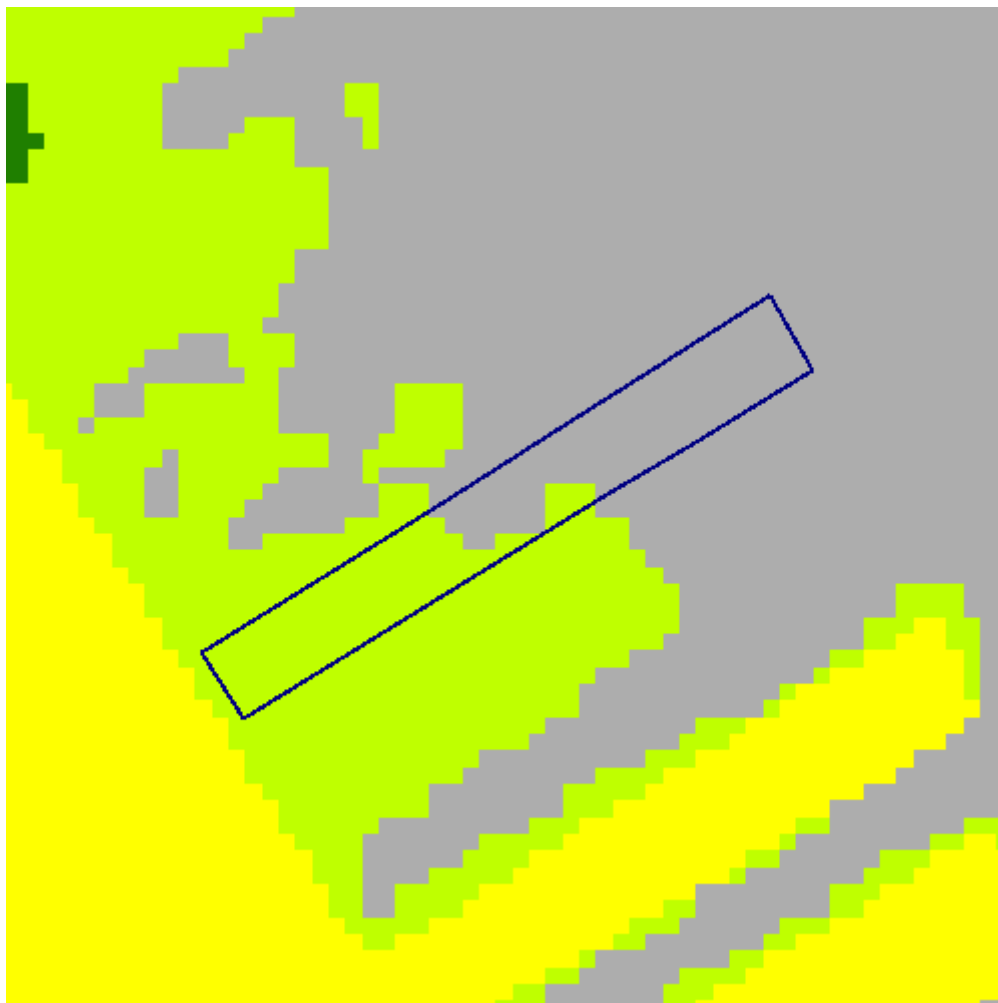


Streek

	Stedelijke gebieden en havengebieden
	Kust
	Kustpolders
	Scheldepolders
	Zandstreek binnen de Vlaamse Vallei
	Zandstreek buiten de Vlaamse Vallei
	Zandleem- en leemstreek
	Noorderkempen
	Centrale Kempen
	Zuiderkempen
	Kempens Plateau
	Maasland
	Hageland
	Vochtig Haspengouw
	Droog Haspengouw
	Brabantse Leemstreek
	Land van Herve
	Scheldebekken met getijden
	Scheldebekken zonder getijden
	Netebekken
	Dijle-Gete-Demeras
	Kustbekken met IJzer
	Maasbekken

Info	Waarde
Naam	Westelijk deel van het lemig Schelde -Leie interfluvium
Streek	Zandleem- en leemstreek

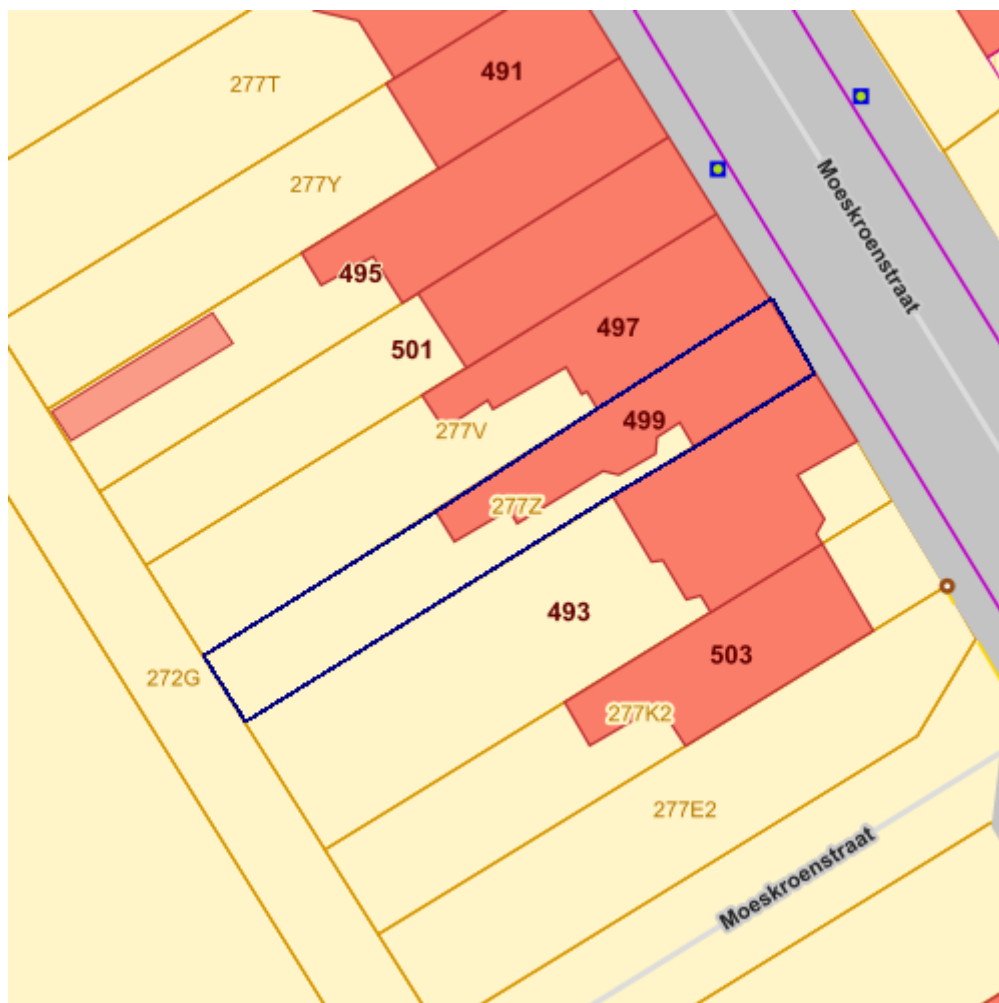
Groenkaart Vlaanderen 2012





Info	Waarde
Colormap.PixelValue	verbetering/herkwalificatie o.b.v. planblad type 1
Colormap.Colorargb	255,173,173,173
Raster.OID	verbetering/herkwalificatie o.b.v. referentiebestanden (PICC, URBIS, GRB)
Raster.Count	-1810229734
Raster.LBLGRNKRT	Niet groen


Raster.DEFGRNKRT	Andere bodembedekking dan hoog groen, laag groen of landbouw
Kleur	verbetering/herkwalificatie o.b.v. planblad type 1
Omschrijving	Niet groen
Definitie	Andere bodembedekking dan hoog groen, laag groen of landbouw
Kleur	verbetering/herkwalificatie o.b.v. PPNC of orthofoto's
Omschrijving	Laag groen
Definitie	Begroeiing Lager dan 3m, niet in landbouwgebruik

Vlaams voorkeurrecht van toepassing op het onroerend goed



-  Complex project Projectbesluit
-  Complex project Voorkeursbesluit

Grondwaterwingebieden en beschermingszones



Winning

Beschermingszone type I

Beschermingszone type II

Beschermingszone type III

Bronnen

Bekijken op Geopunt.be [Klik hier](#)

Databank Ondergrond Vlaanderen (DOV) [Klik hier](#)

PFAS



-
- Opgeheven
- Preventief ingesteld
- Locatiespecifiek vastgesteld
- Overruled door een andere zone
- Opgeheven mits gebruiksadvies
- boring
- peilbuis
- waterbodemstaal
- staal
- Geen verkennend bodemonderzoek beschikbaar (geen VBO)
- Niet-PFAS-verdachte locatie
- Verkennend bodemonderzoek beschikbaar (VBO)

