

Duinbergenstraat 19, 8670 Koksijde (Residentie Viktor)

DC à la carte



*Duinbergenstraat 19, 8670 Koksijde
(Residentie Viktor)
38342G0451/00B000*

[Locatie](#)
[Omgeving](#)
[Kadaster](#)
[Gewestplan](#)
[Water](#)
[Natuur](#)
[Recht van voorkoop](#)
[Beschermd onroerend erfgoed](#)
[Vastgestelde inventarissen](#)
[Wetenschappelijke inventarissen](#)
[Unesco werelderfgoed](#)
[Historische kaarten](#)
[Wonen](#)

Dossier: 00107876/001

Duinbergenstraat 19, 8670 Koksijde (Residentie Viktor)

Locatie



Dossier: 00107876/001

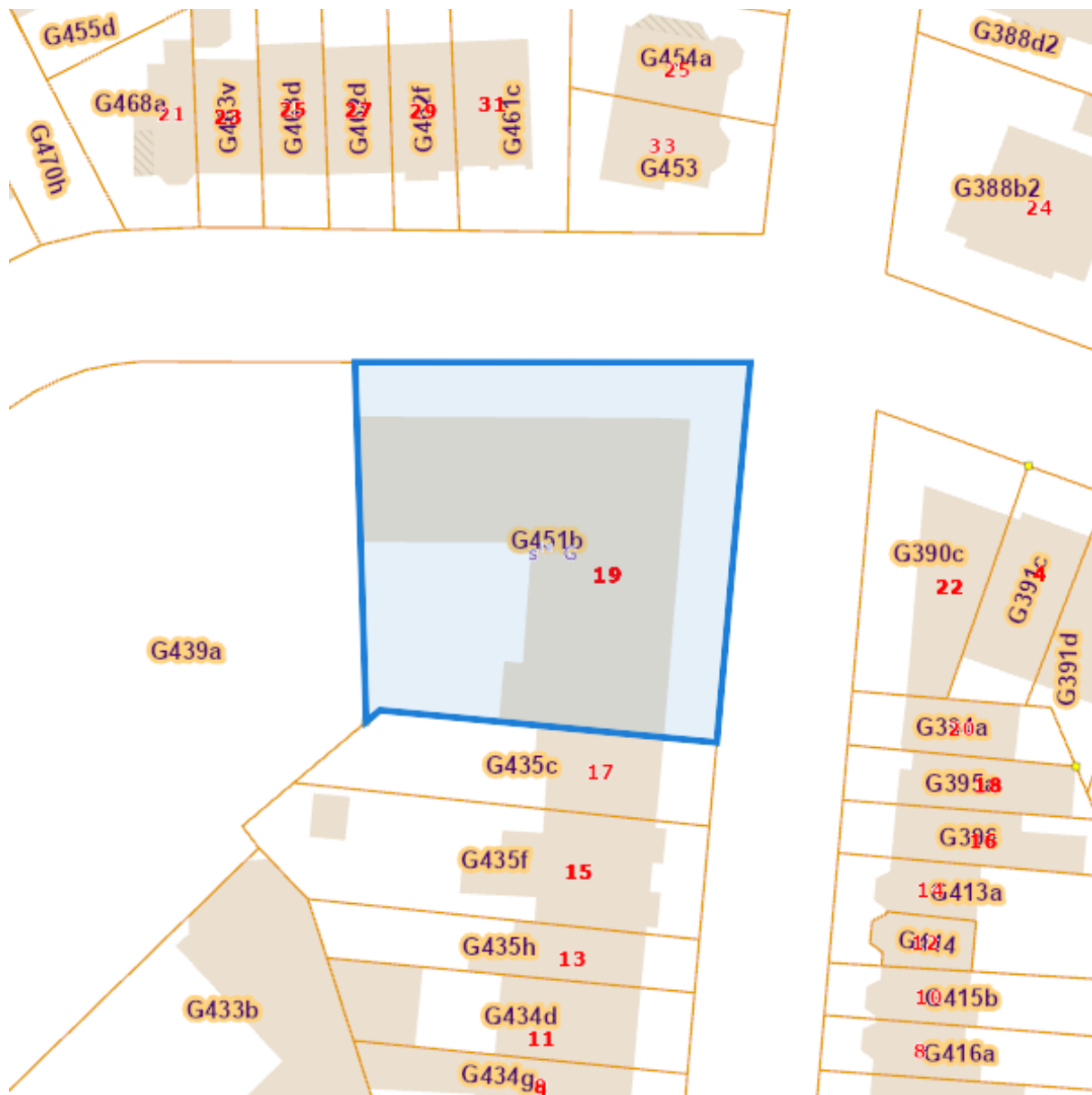
Omgeving



Dossier: 00107876/001

Kadaster

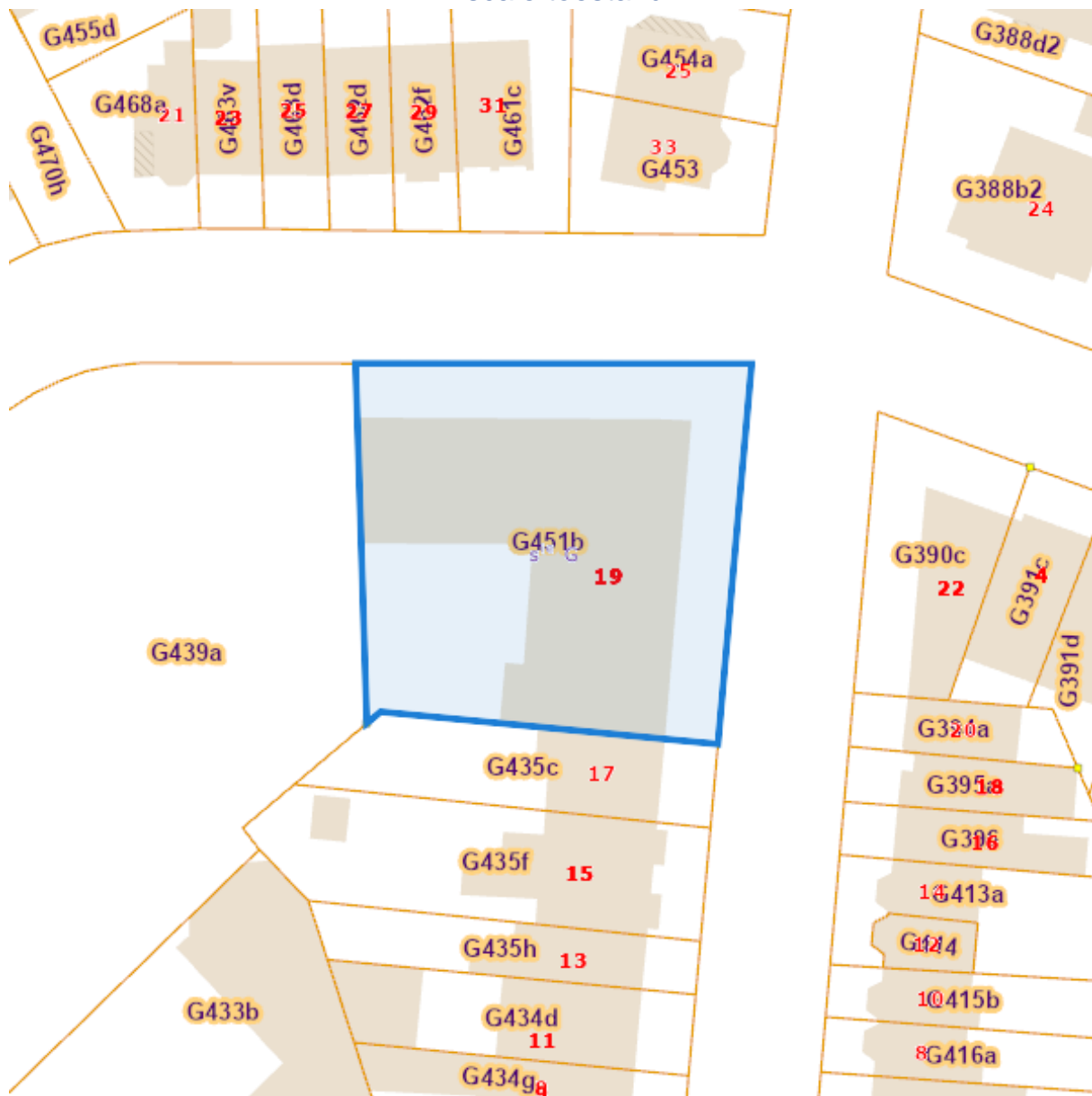
Meest recente toestand



eservices.minfin.fgov.be

Duinbergenstraat 19, 8670 Koksijde (Residentie Viktor)

Fiscale toestand

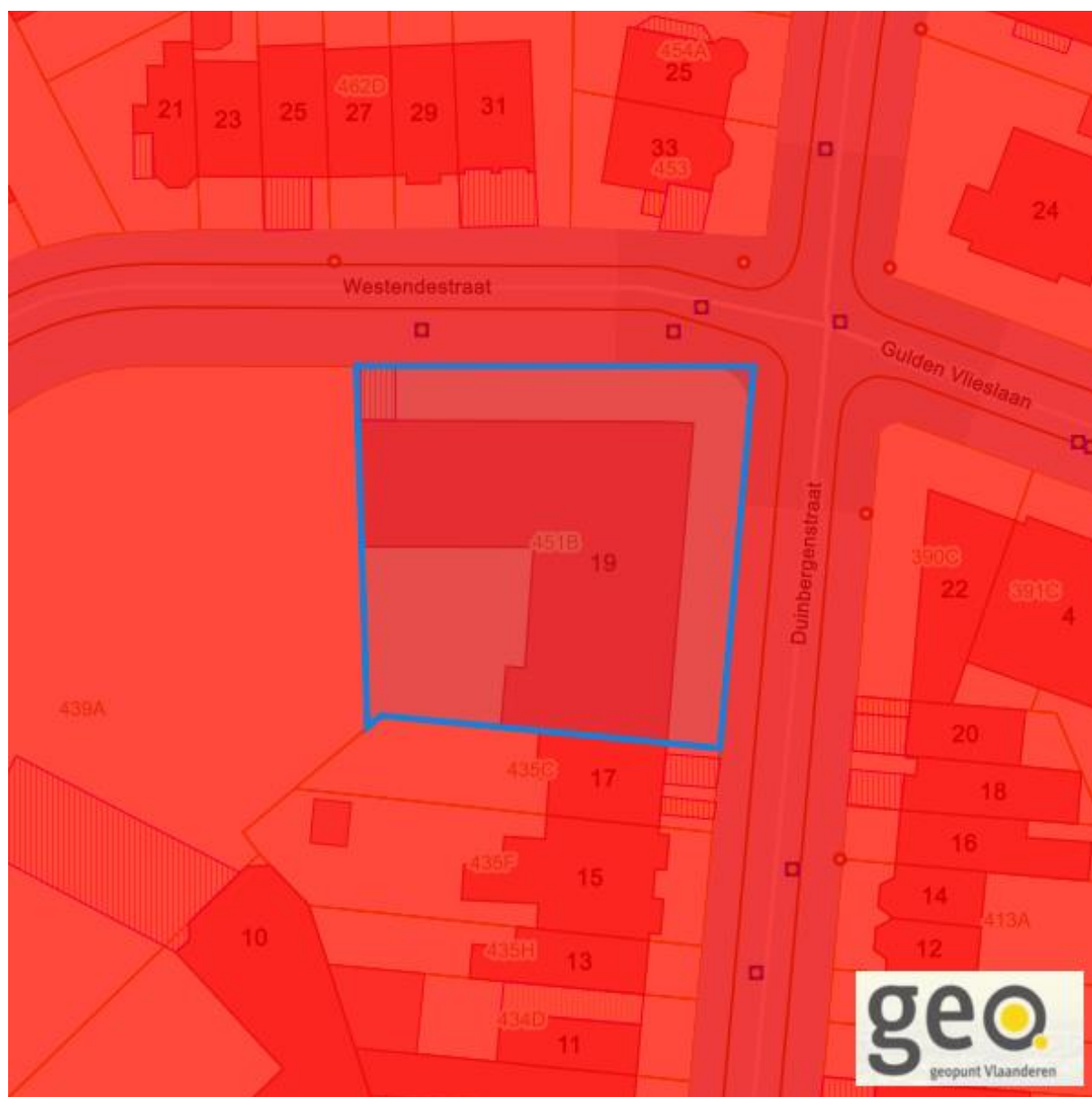


eservices.minfin.fgov.be

Dossier: 00107876/001

Duinbergenstraat 19, 8670 Koksijde (Residentie Viktor)

Gewestplan



www.geopunt.be

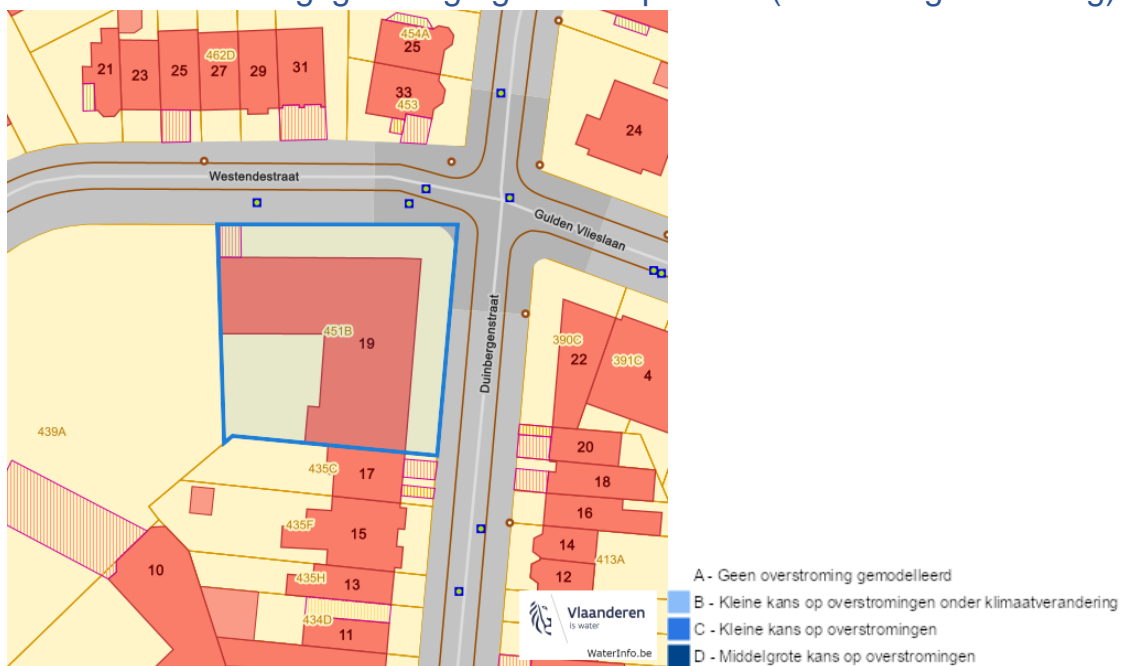
[Gewestplan legende](#)

Dossier: 00107876/001

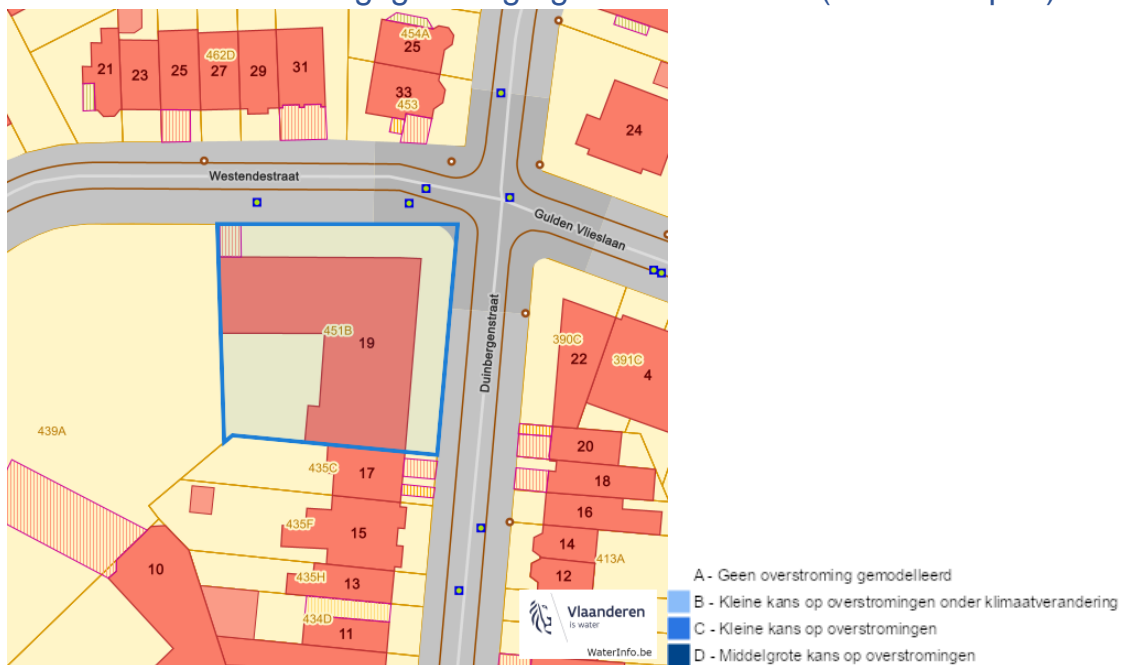
Document: DC à la carte - VLANED - DC
Kaarten: 02/08/2024 - tfgk5k0y872otvw31511n4y1oky8kyq1h2gv9iqa

Water

Overstromingsgevoelige gebieden pluviaal (door hevige neerslag)

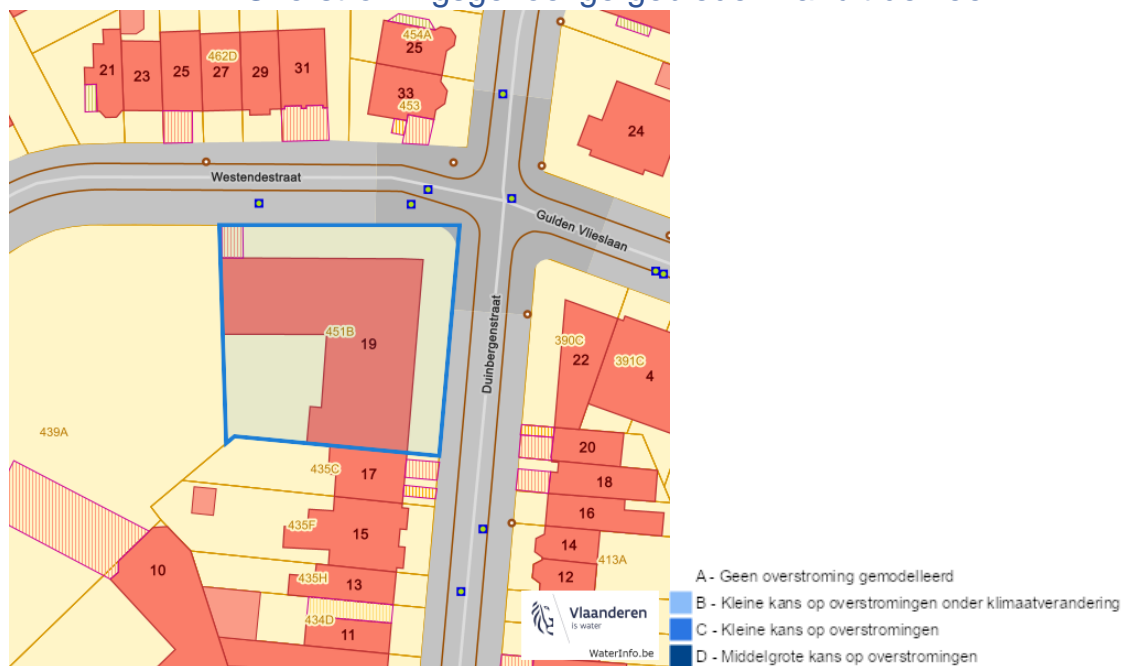


Overstromingsgevoelige gebieden fluviaal (uit waterlopen)



Duinbergenstraat 19, 8670 Koksijde (Residentie Viktor)

Overstromingsgevoelige gebieden vanuit de zee



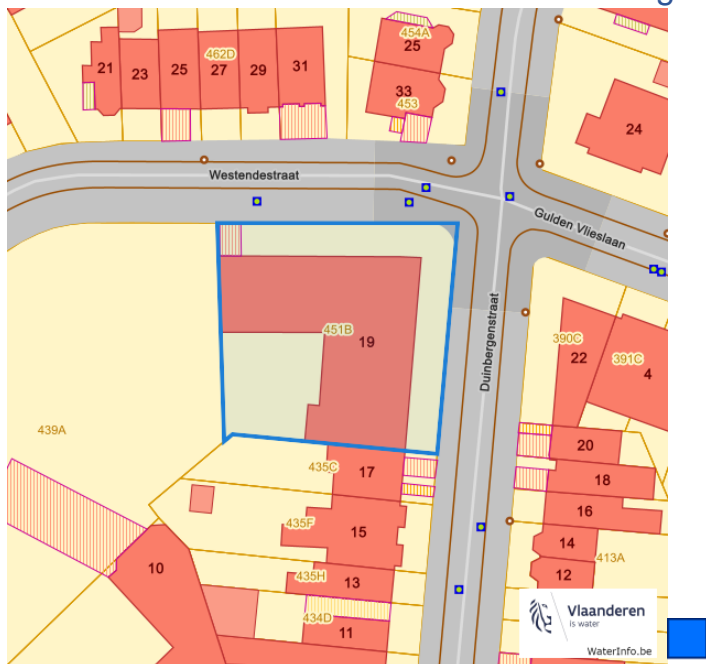
Signaalgebieden



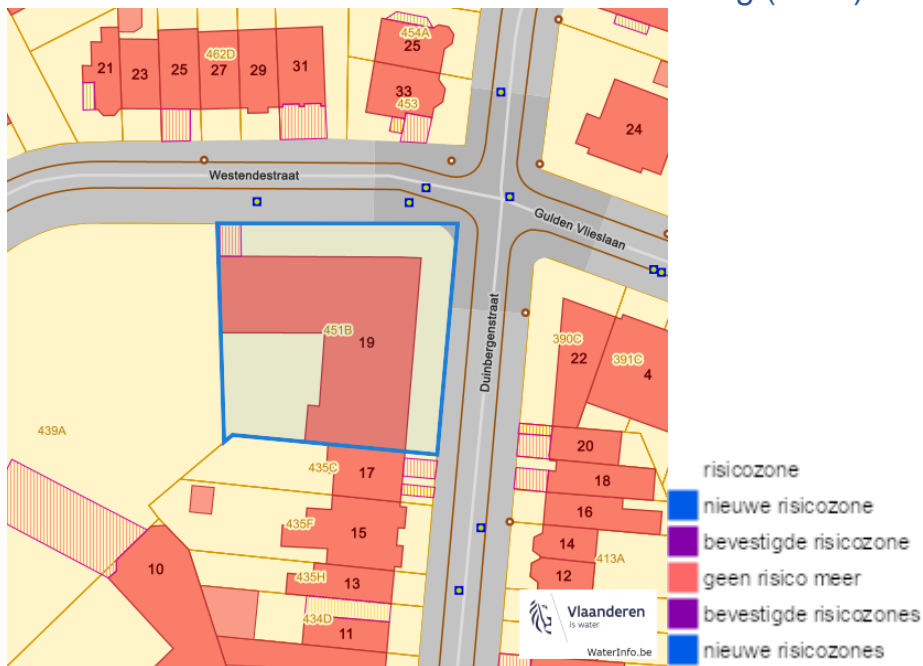
Dossier: 00107876/001

Duinbergenstraat 19, 8670 Koksijde (Residentie Viktor)

Recent overstromde gebieden (2017)



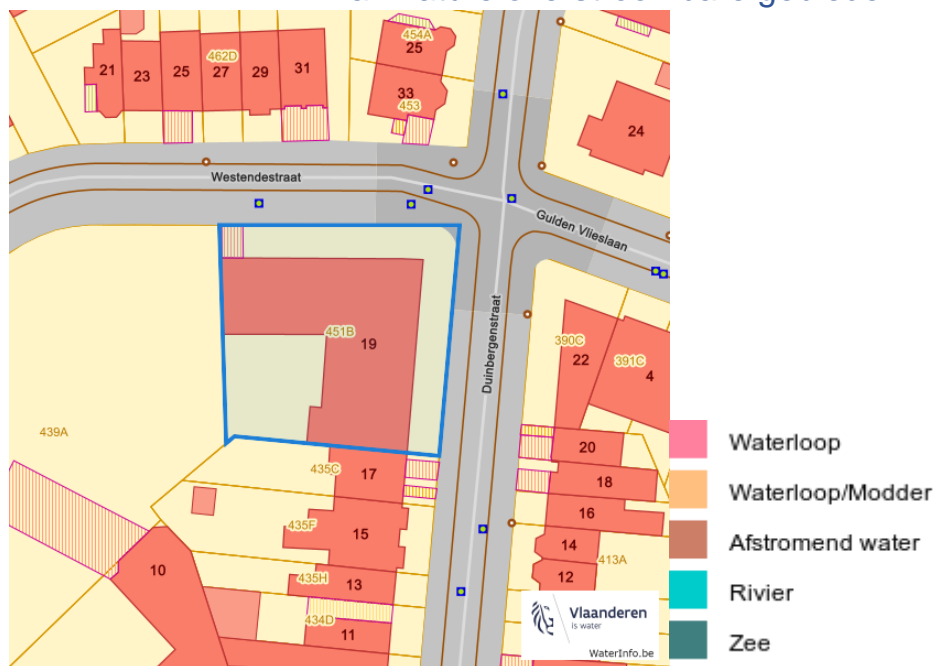
Risicozones overstroming (2017)



Dossier: 00107876/001

Duinbergenstraat 19, 8670 Koksijde (Residentie Viktor)

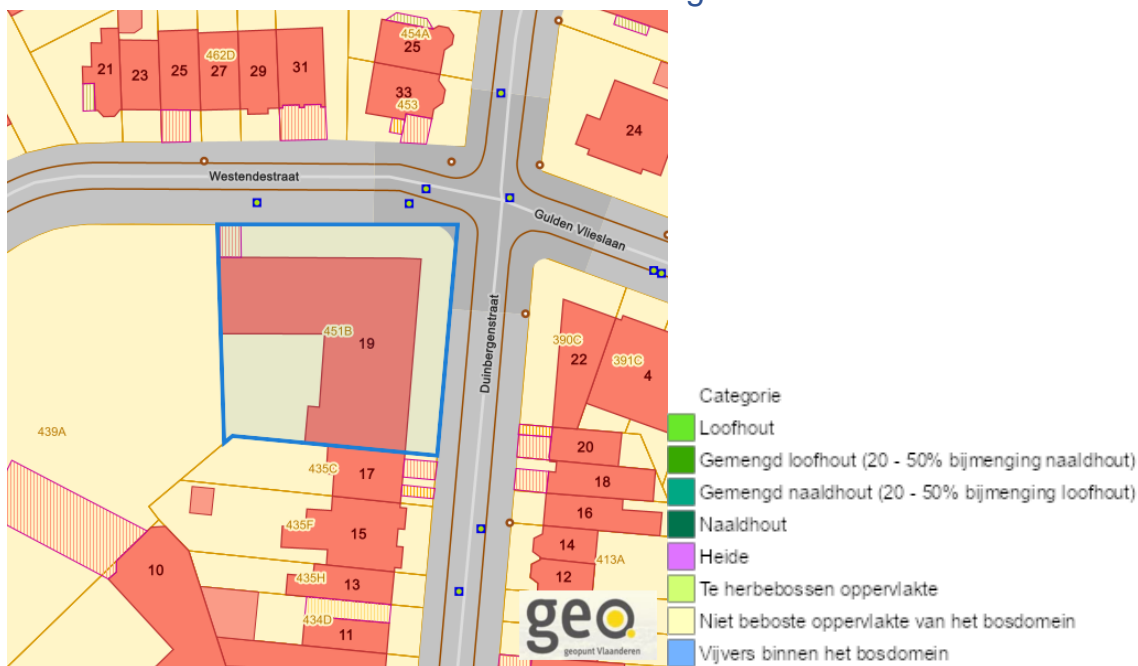
Van nature overstroombare gebieden



Dossier: 00107876/001

Natuur

Bosreferentielaag 2000



www.geopunt.be

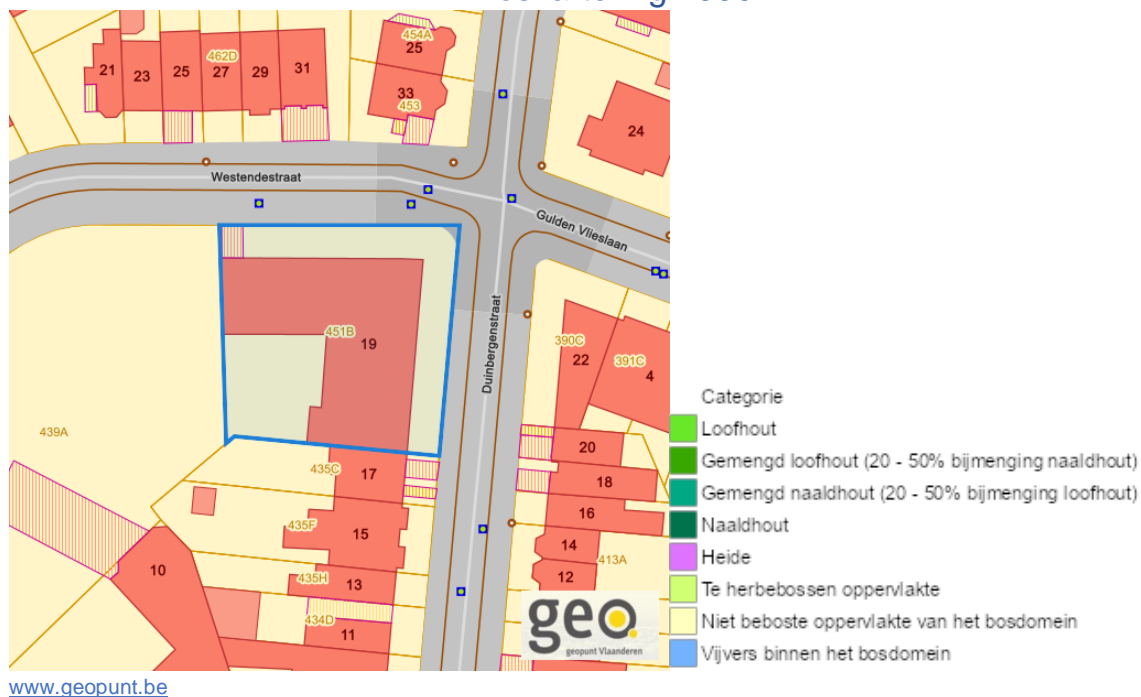
Groenkaart Vlaanderen (2021)



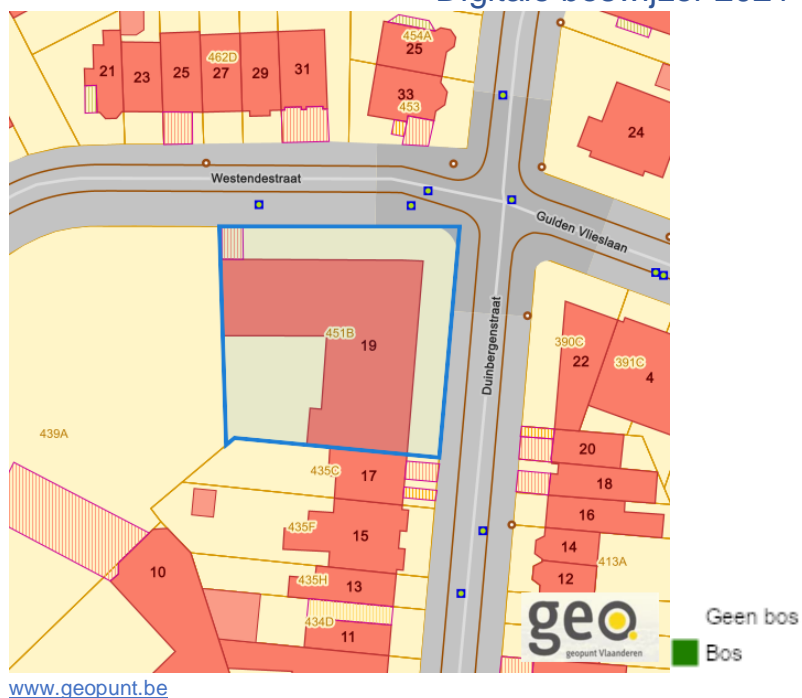
www.geopunt.be

Duinbergenstraat 19, 8670 Koksijde (Residentie Viktor)

Boskartering 1990



Digitale boswijzer 2021



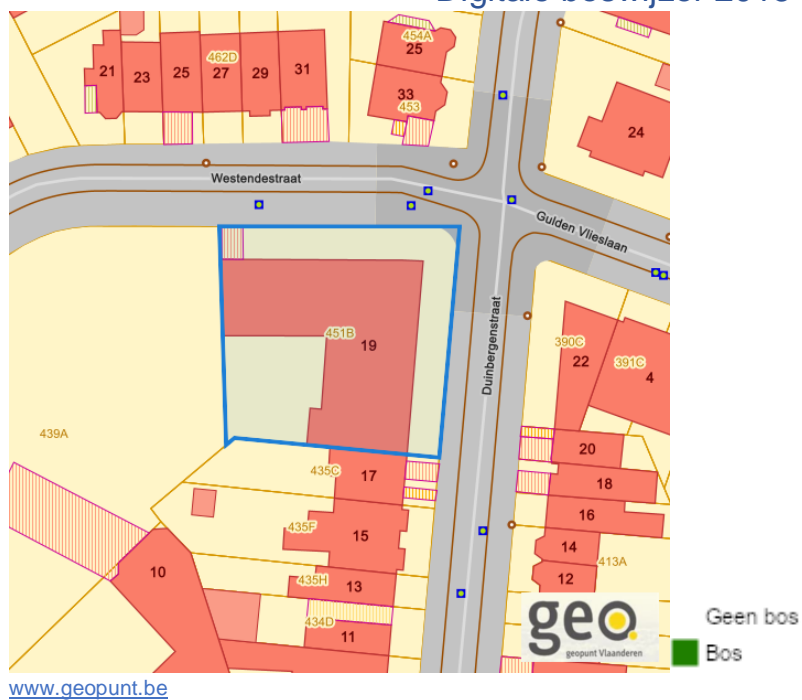
Dossier: 00107876/001

Duinbergenstraat 19, 8670 Koksijde (Residentie Viktor)

Digitale boswijzer 2018



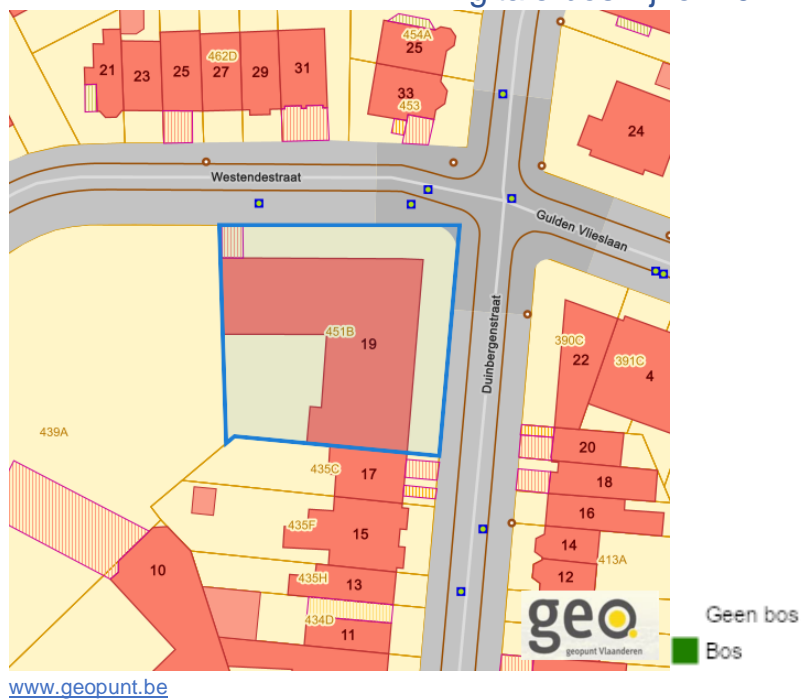
Digitale boswijzer 2015



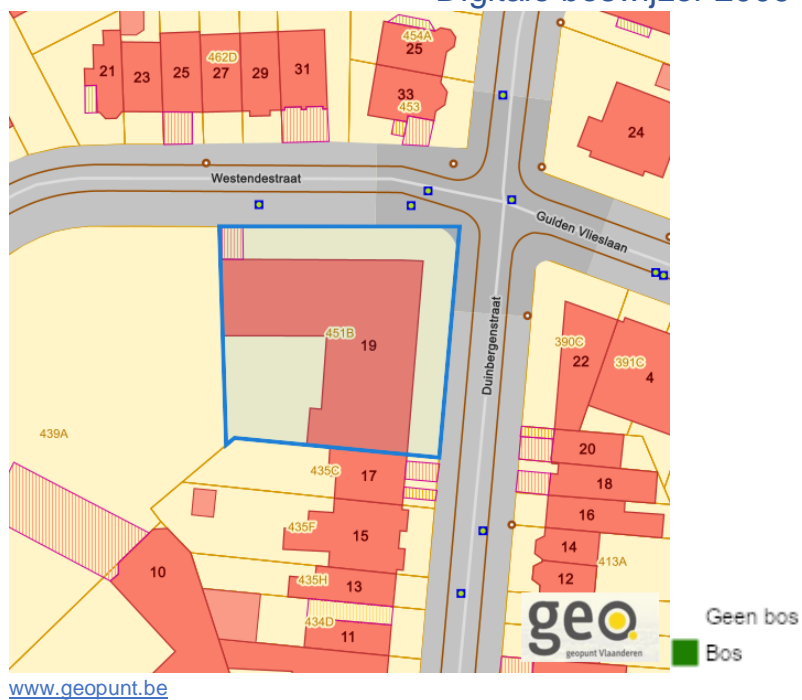
Dossier: 00107876/001

Duinbergenstraat 19, 8670 Koksijde (Residentie Viktor)

Digitale boswijzer 2012



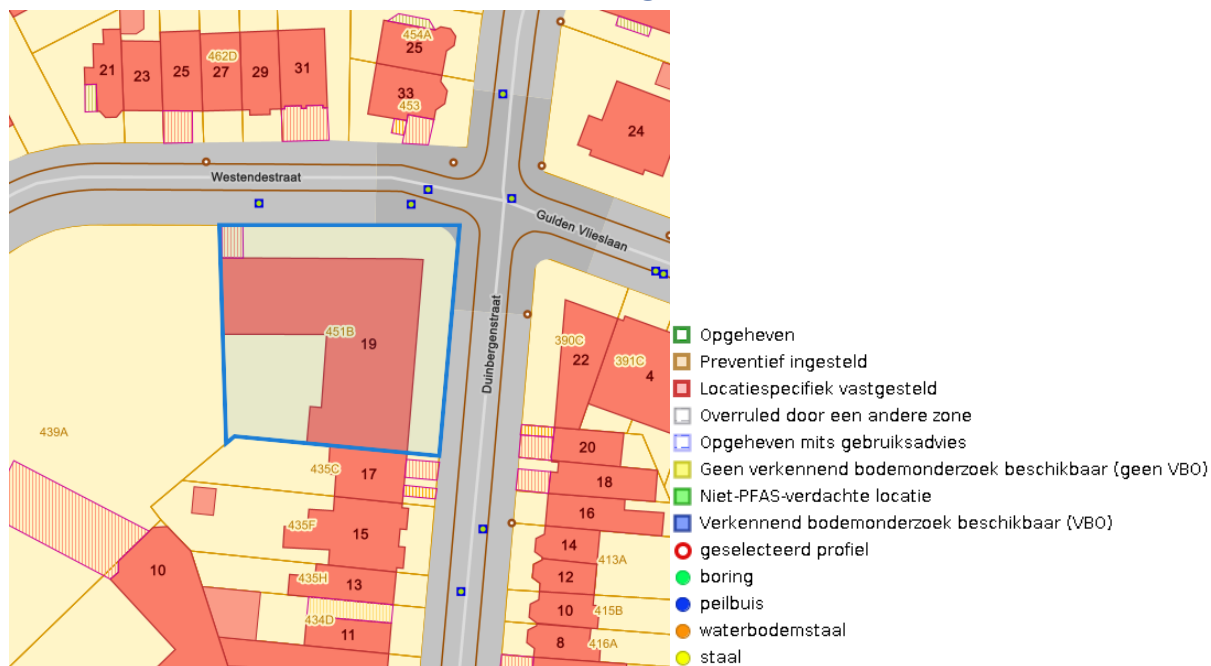
Digitale boswijzer 2009



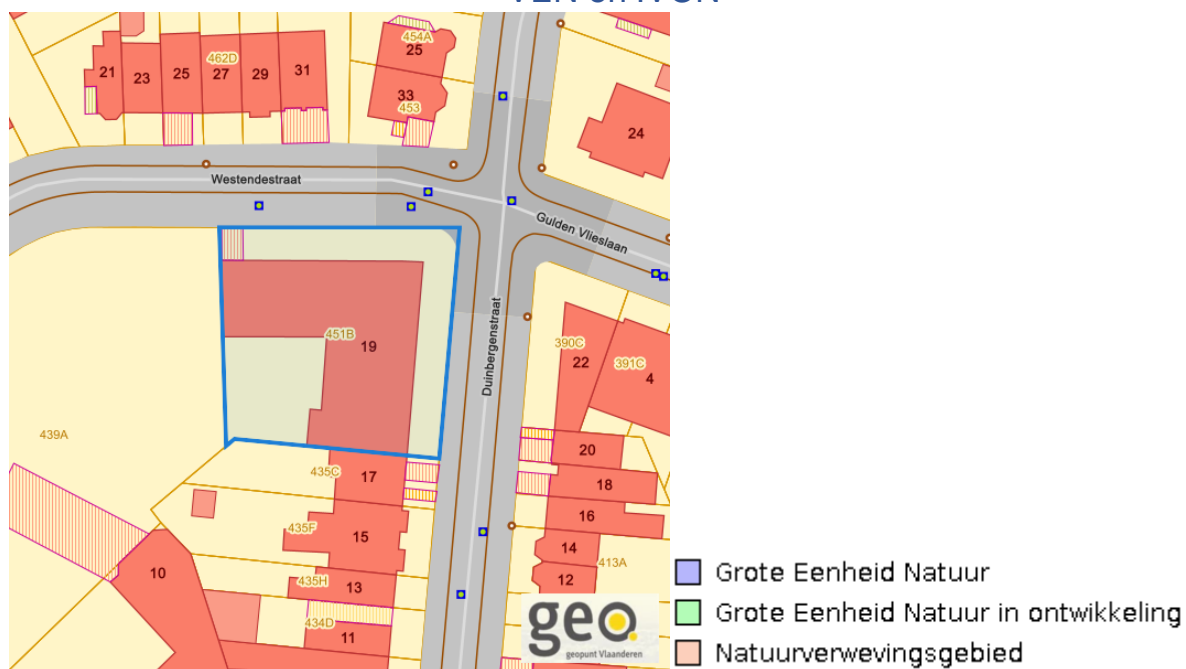
Dossier: 00107876/001

Duinbergenstraat 19, 8670 Koksijde (Residentie Viktor)

PFAS



VEN en IVON

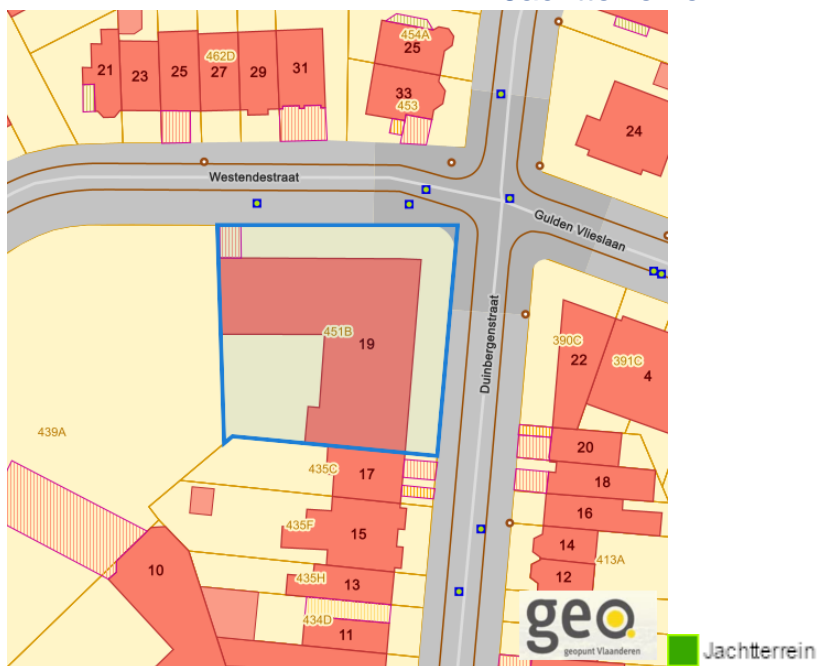


www.geopunt.be

Dossier: 00107876/001

Duinbergenstraat 19, 8670 Koksijde (Residentie Viktor)

Jachtterreinen



www.geopunt.be

Natuurbeheerplannen

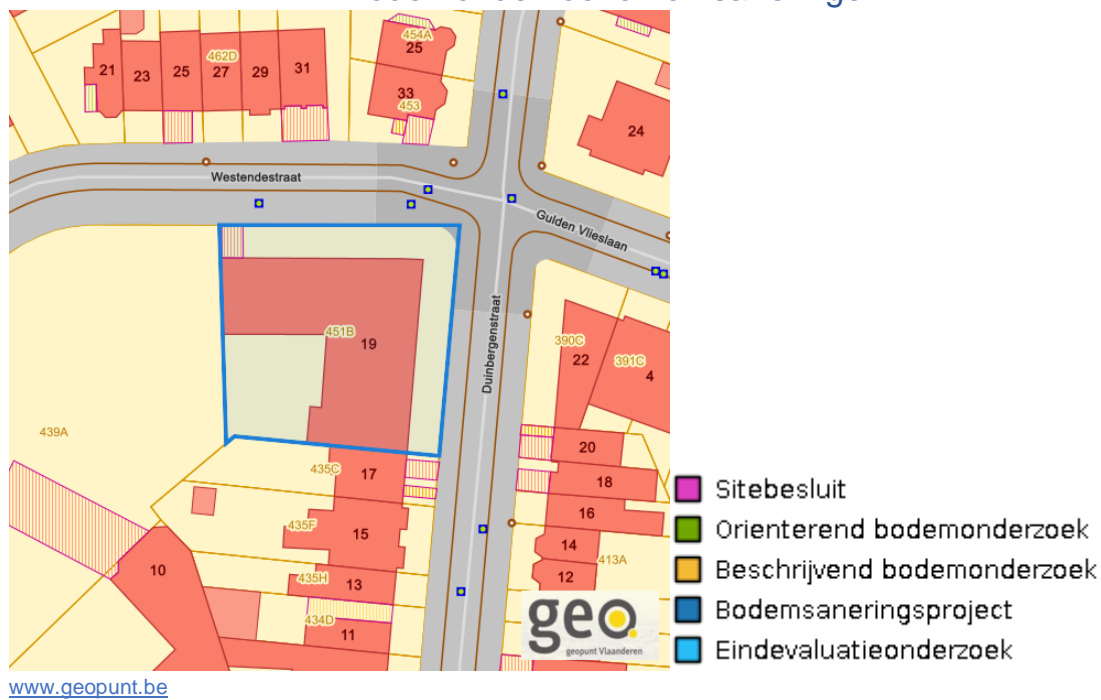


www.geopunt.be

Dossier: 00107876/001

Duinbergenstraat 19, 8670 Koksijde (Residentie Viktor)

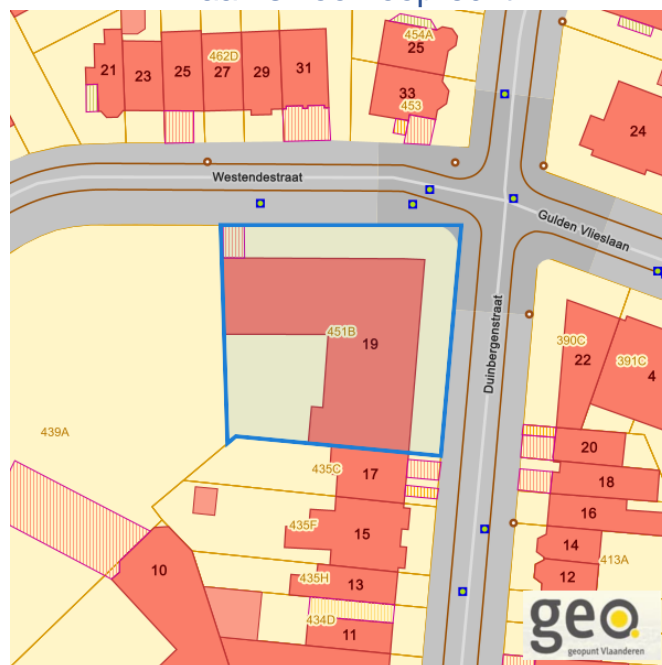
Bodemonderzoeken en saneringen



Dossier: 00107876/001

Recht van voorkoop

Vlaams voorkooprecht



Recht van voorkoop afbakening

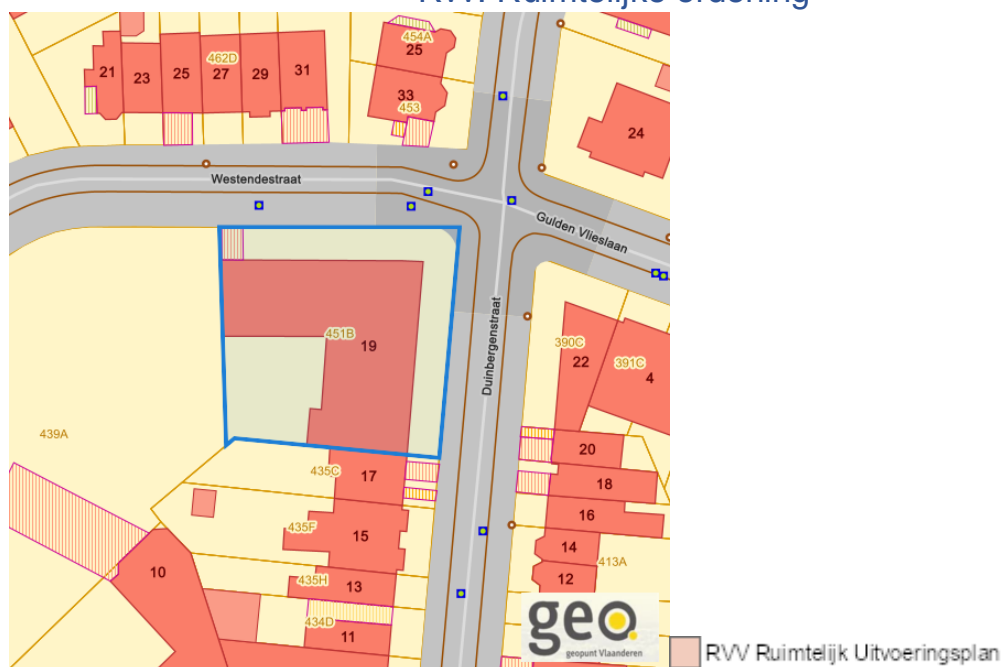


Duinbergenstraat 19, 8670 Koksijde (Residentie Viktor)

Detailkaarten recht van voorkoop

Detailkaarten recht van voorkoop pagina 1

Rvv: Ruimtelijke ordening



Rvv: Vlaamse wooncode

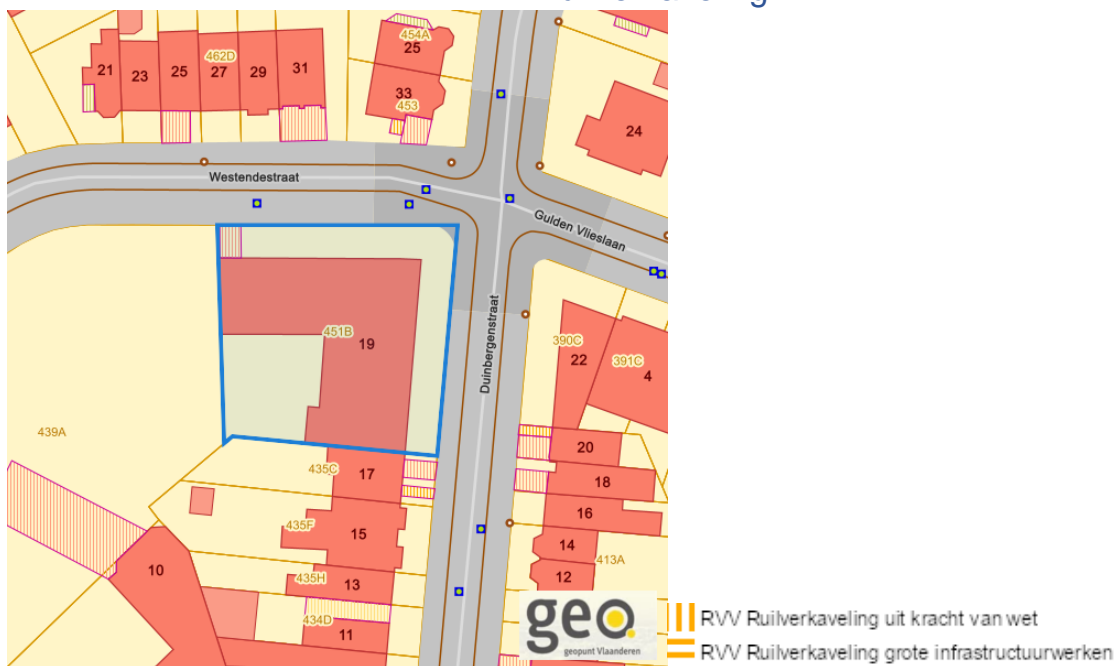


Dossier: 00107876/001

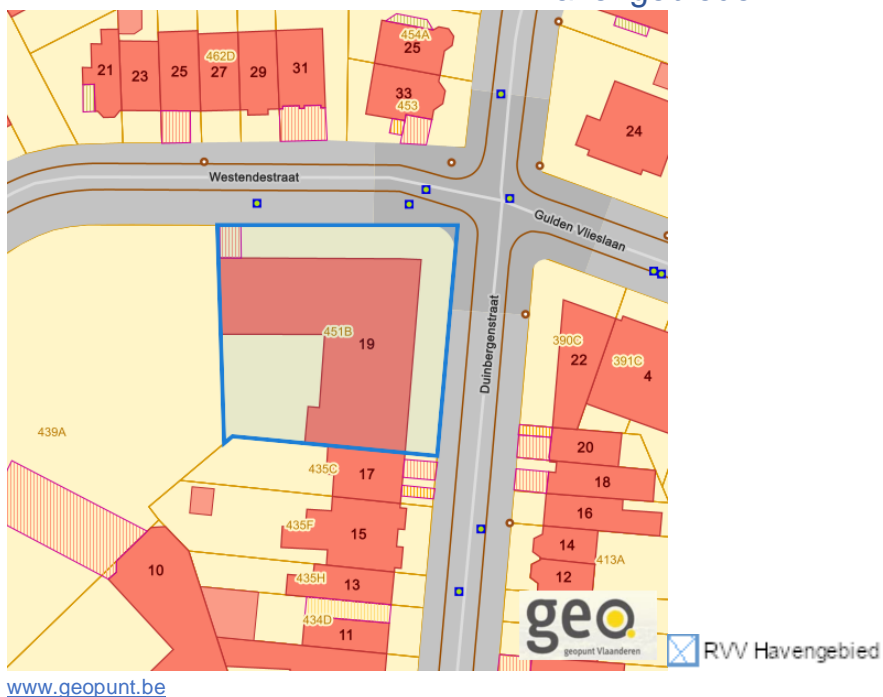
Duinbergenstraat 19, 8670 Koksijde (Residentie Viktor)

Detailkaarten recht van voorkoop pagina 2

Rvv: Ruilverkaveling



Rvv: Havengebieden

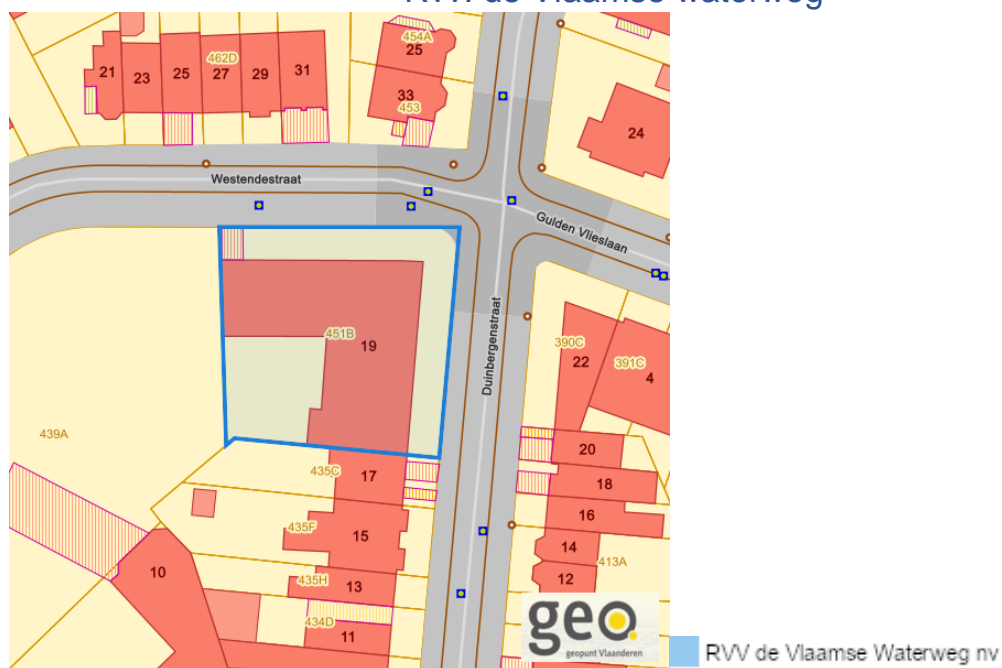


Dossier: 00107876/001

Duinbergenstraat 19, 8670 Koksijde (Residentie Viktor)

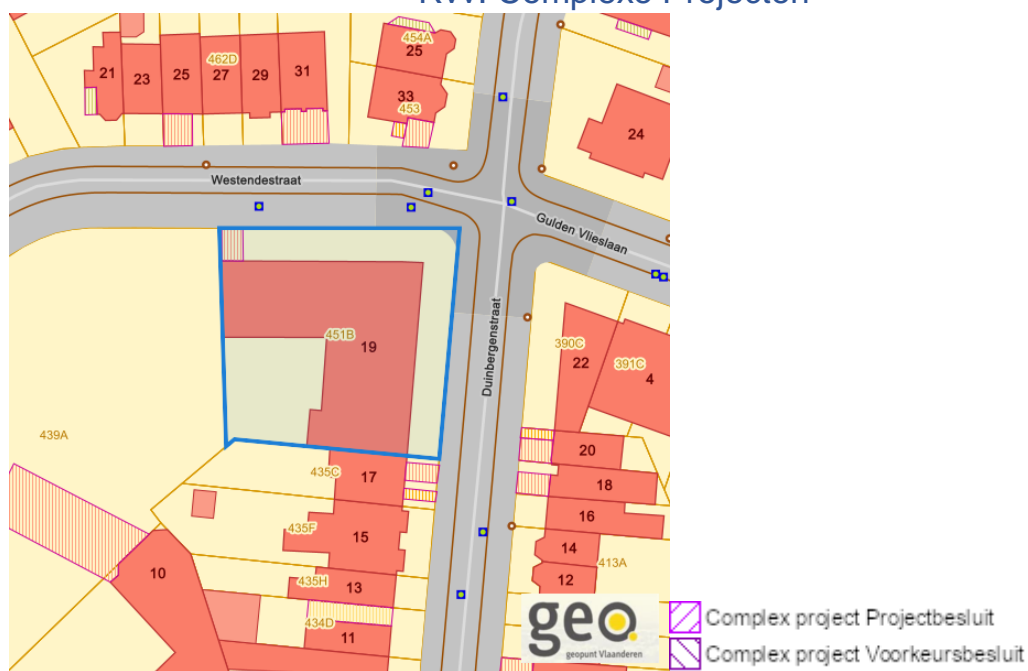
Detailkaarten recht van voorkoop pagina 3

Rvv: de Vlaamse waterweg



www.geopunt.be

Rvv: Complexe Projecten



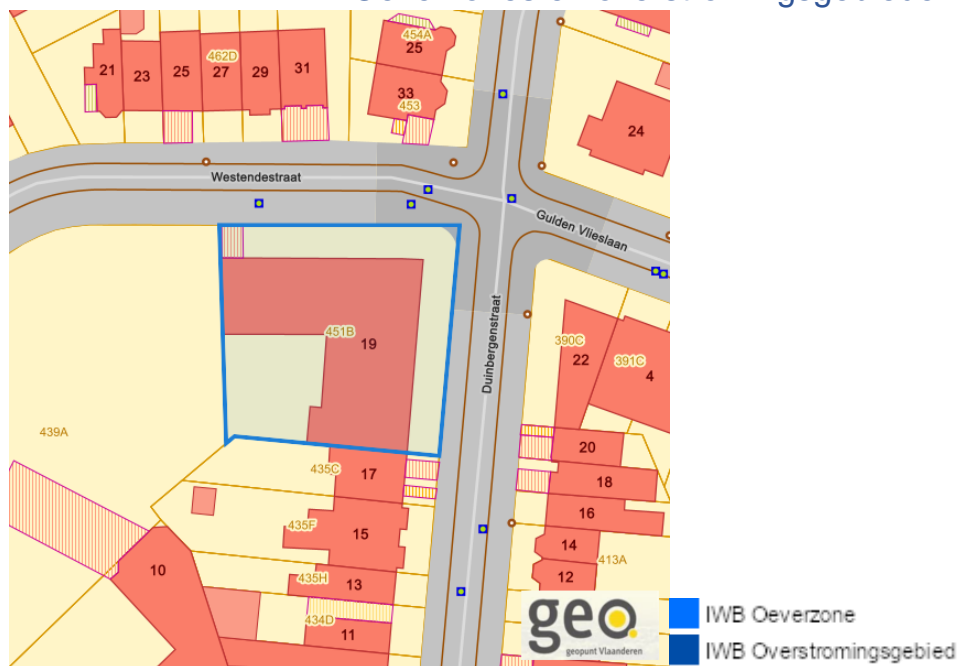
www.geopunt.be

Dossier: 00107876/001

Duinbergenstraat 19, 8670 Koksijde (Residentie Viktor)

Detailkaarten recht van voorkoop pagina 4

Rvv: Oeverzones en overstromingsgebieden



Rvv: Natuureservaten



Dossier: 00107876/001

Duinbergenstraat 19, 8670 Koksijde (Residentie Viktor)

Detailkaarten recht van voorkoop pagina 5

Rvv: Landinrichtingsplan en inrichtingsnota



Rvv: Natuurinrichtingsprojecten

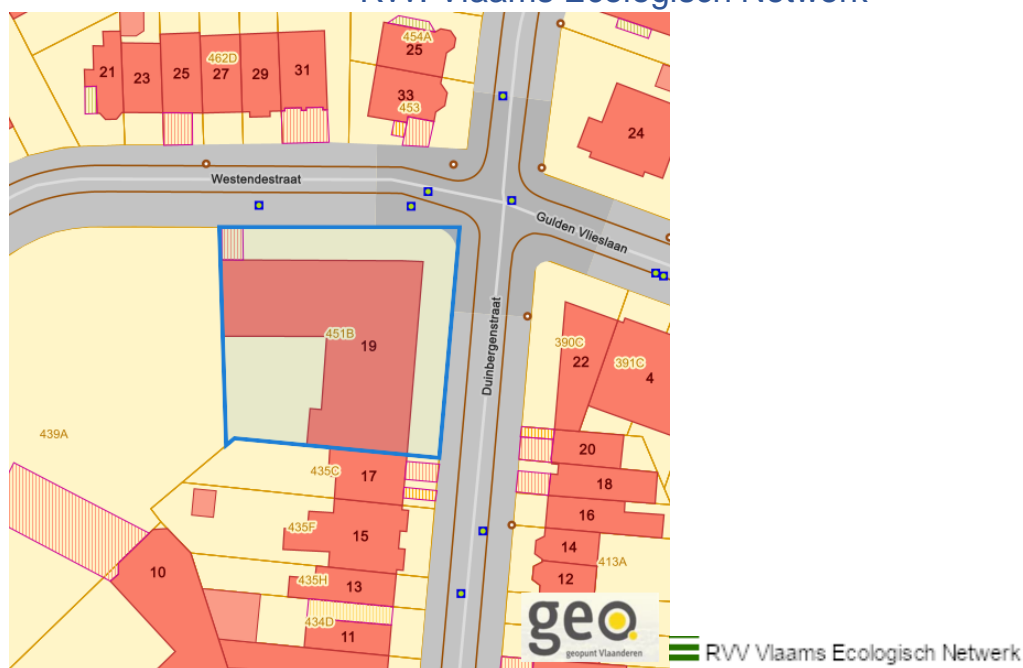


Dossier: 00107876/001

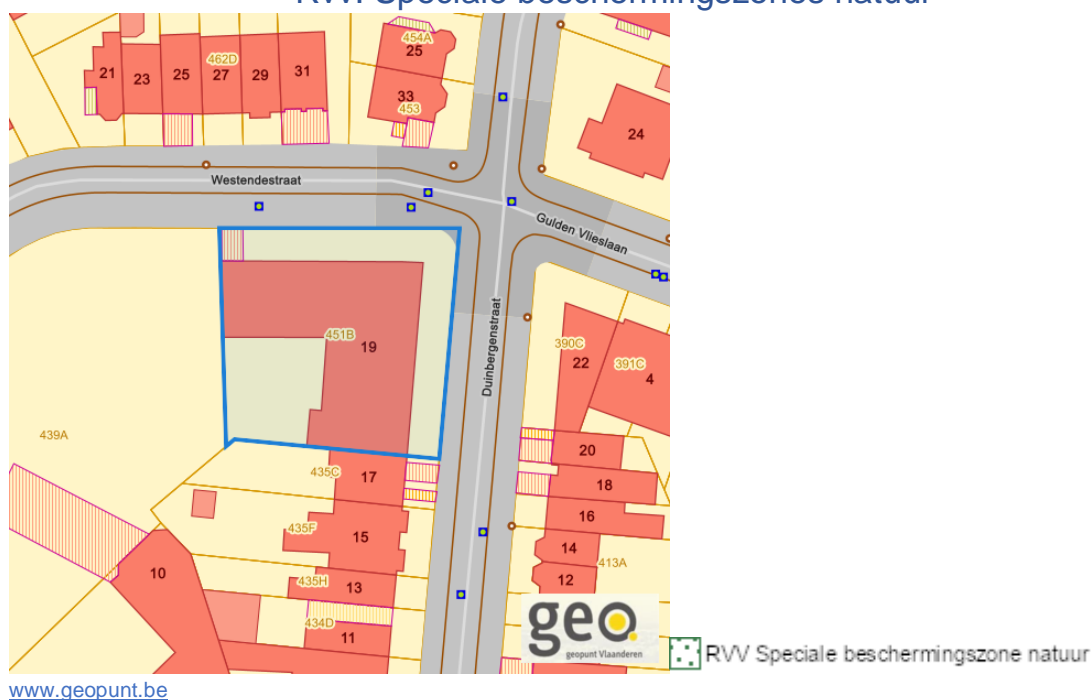
Duinbergenstraat 19, 8670 Koksijde (Residentie Viktor)

Detailkaarten recht van voorkoop pagina 6

Rvv: Vlaams Ecologisch Network



Rvv: Speciale beschermingszones natuur



Dossier: 00107876/001

Duinbergenstraat 19, 8670 Koksijde (Residentie Viktor)

Beschermd onroerend erfgoed

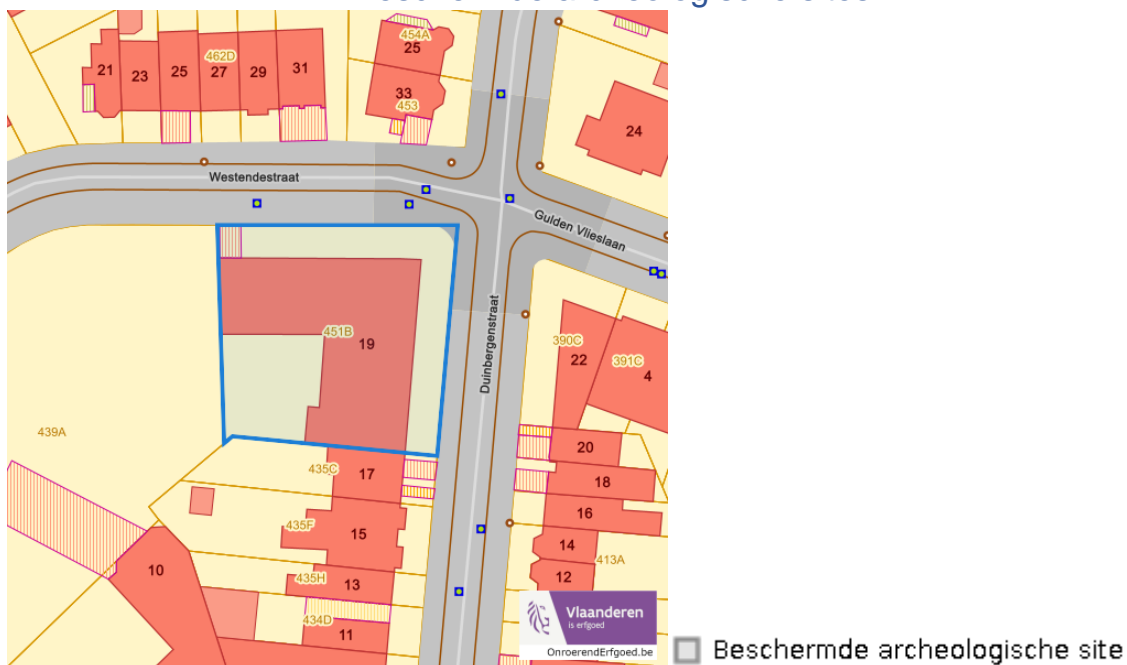


Dossier: 00107876/001

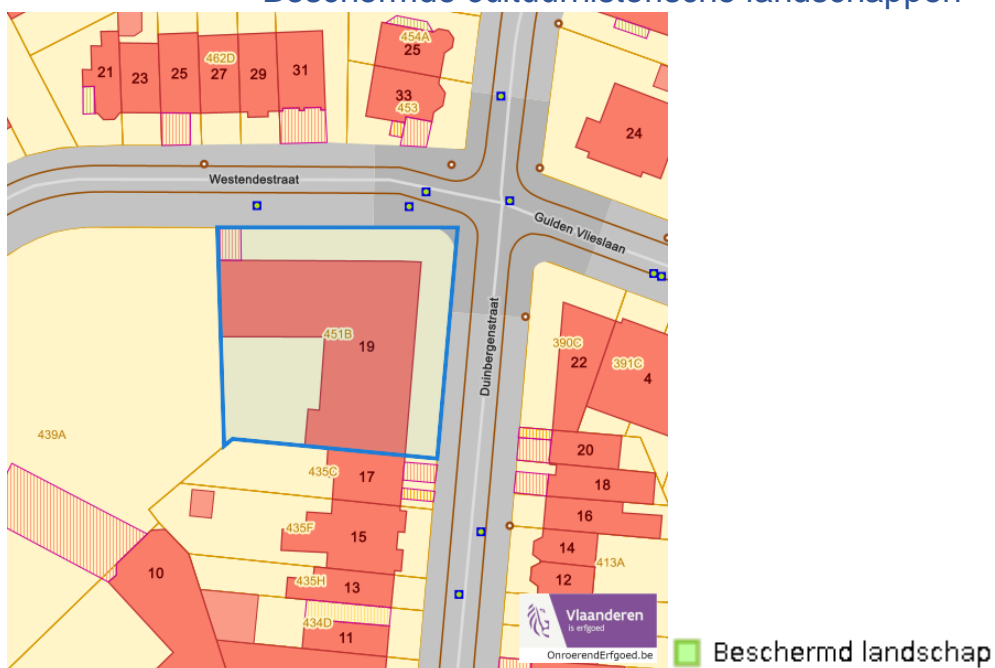
Detailkaarten beschermd onroerend erfgoed

Detailkaarten beschermd onroerend erfgoed pagina 1

Beschermde archeologische sites



Beschermde cultuurhistorische landschappen



Dossier: 00107876/001

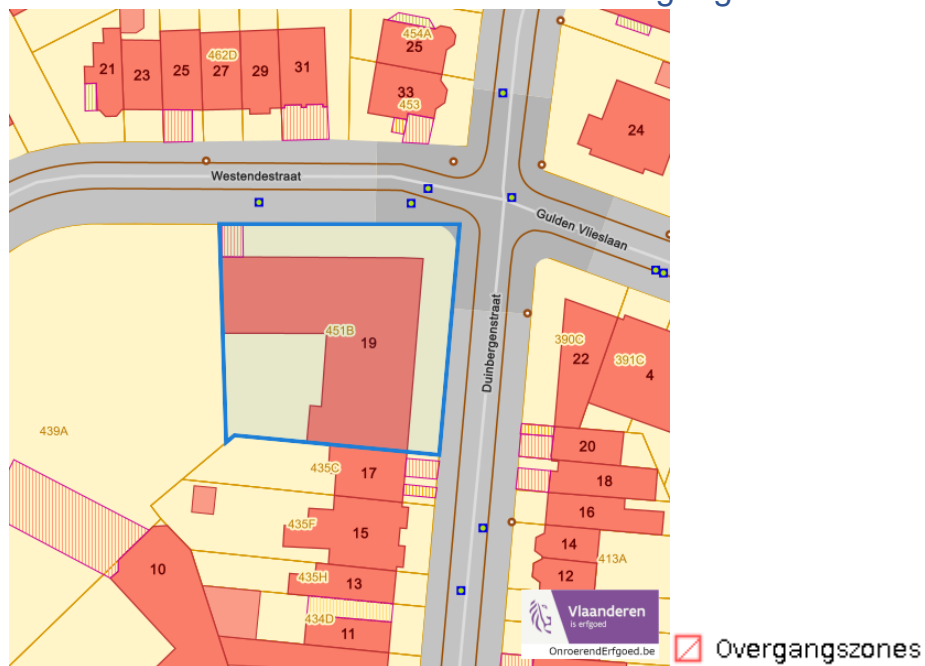
Duinbergenstraat 19, 8670 Koksijde (Residentie Viktor)

Detailkaarten beschermd onroerend erfgoed pagina 2

Beschermd monumenten



Beschermd overgangszones

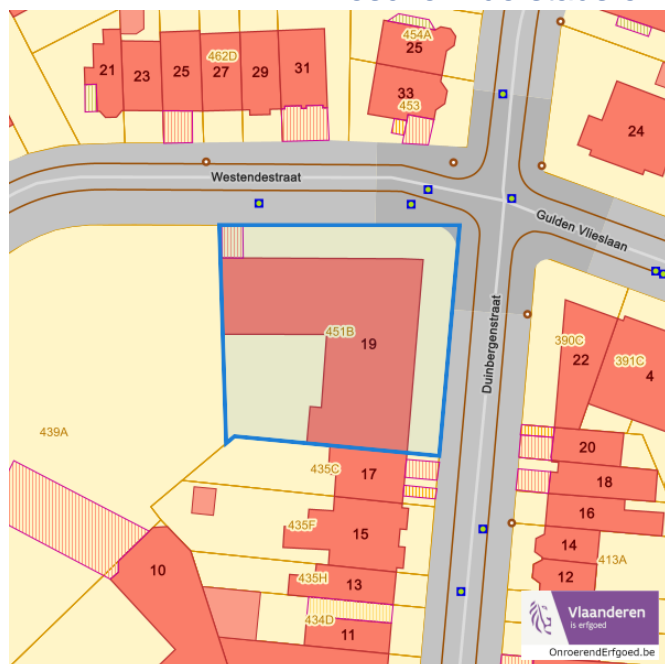


Dossier: 00107876/001

Duinbergenstraat 19, 8670 Koksijde (Residentie Viktor)

Detailkaarten beschermd onroerend erfgoed pagina 3

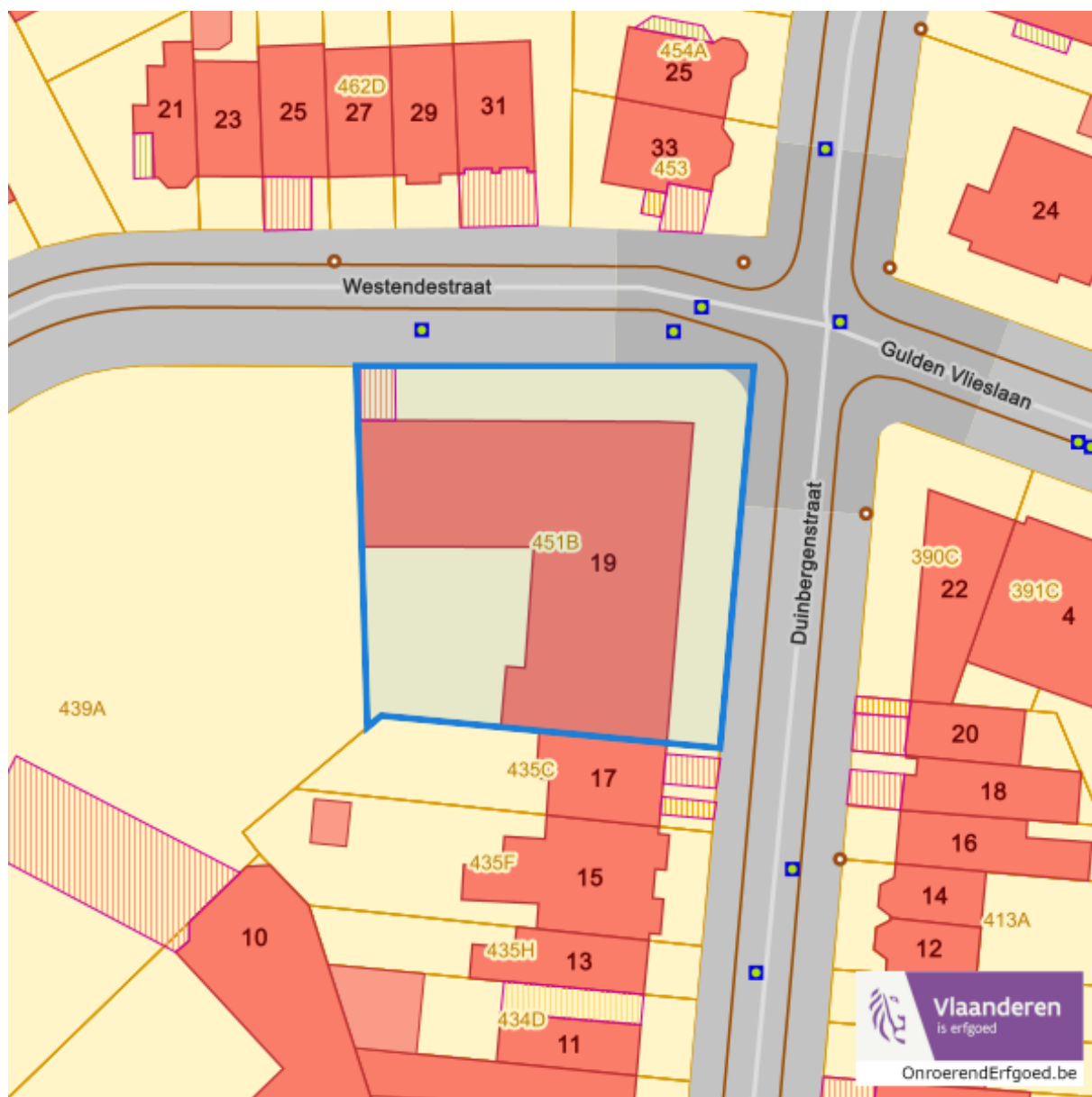
Beschermd stads en dorpsgezichten



■ Beschermd stads- en dorpsgezicht

Dossier: 00107876/001

Vastgestelde inventarissen

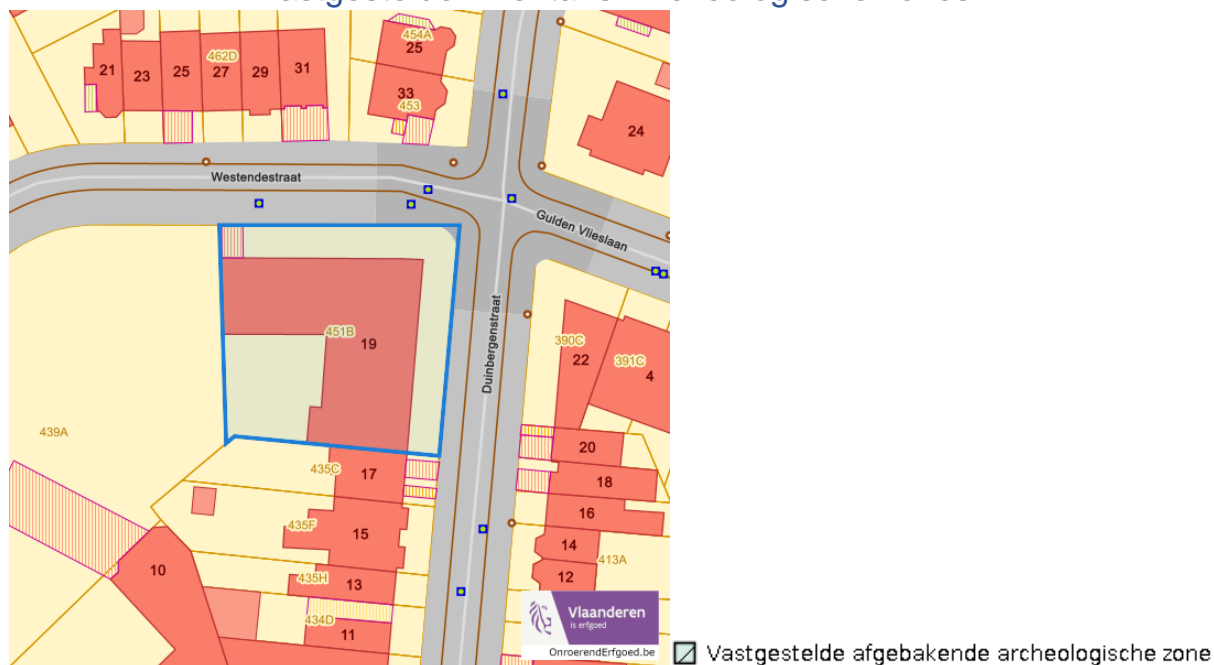


Dossier: 00107876/001

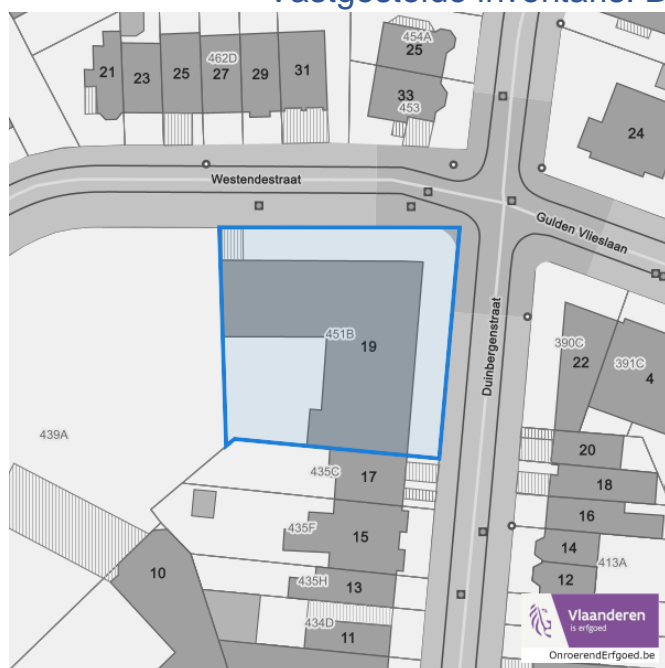
Detailkaarten vastgestelde inventarissen


Detailkaarten vastgestelde inventaris pagina 1

Vastgestelde inventaris: Archeologische zones



Vastgestelde inventaris: Bouwkundig erfgoed



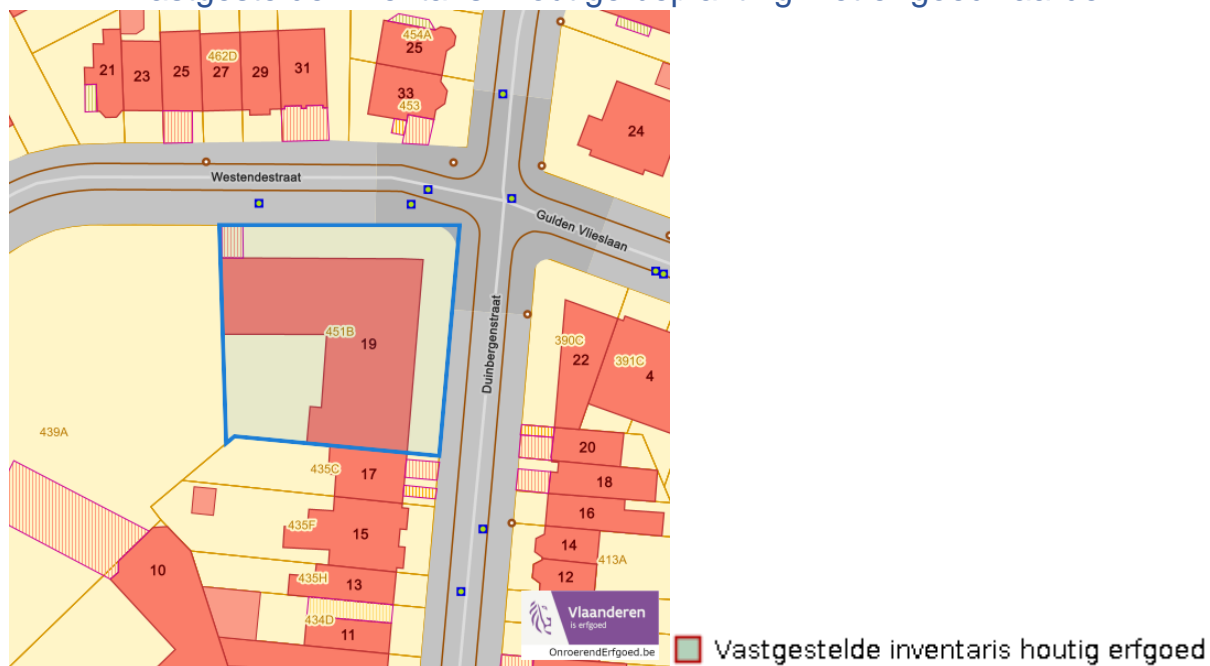
 Item uit de vastgestelde inventaris bouwkundig erfgoed

Dossier: 00107876/001

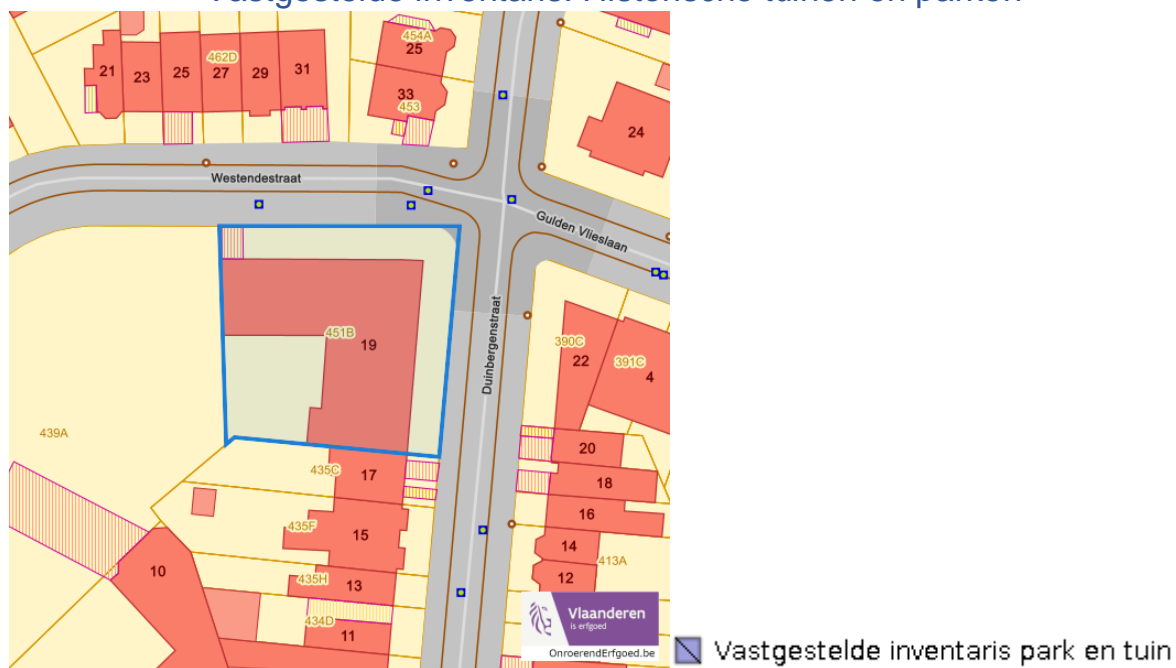
Duinbergenstraat 19, 8670 Koksijde (Residentie Viktor)

Detailkaarten vastgestelde inventaris pagina 2

Vastgestelde inventaris: Houtige beplanting met erfgoedwaarde



Vastgestelde inventaris: Historische tuinen en parken

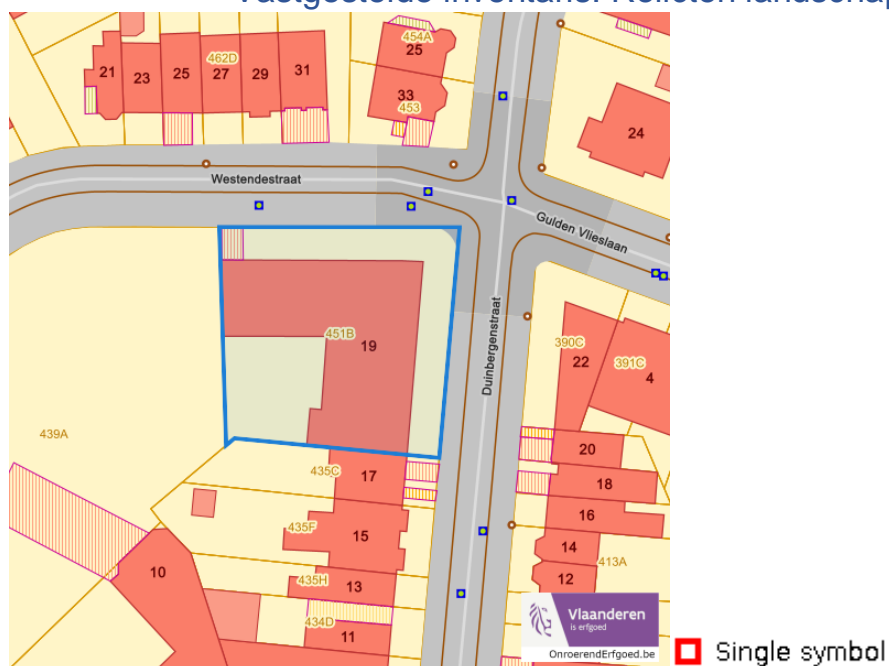


Dossier: 00107876/001

Duinbergenstraat 19, 8670 Koksijde (Residentie Viktor)

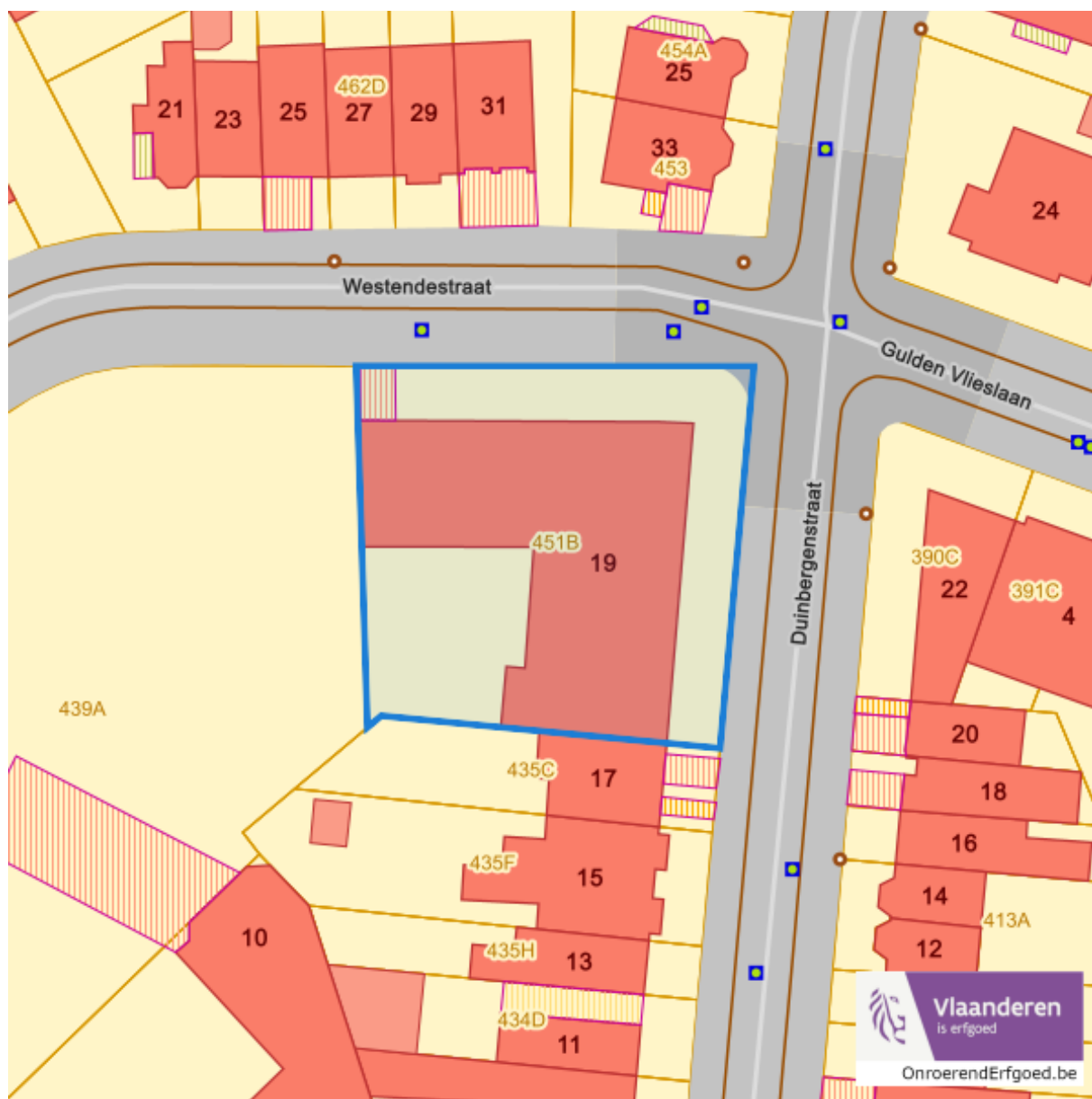
Detailkaarten vastgestelde inventaris pagina 3

Vastgestelde inventaris: Relicten landschapsatlas



Dossier: 00107876/001

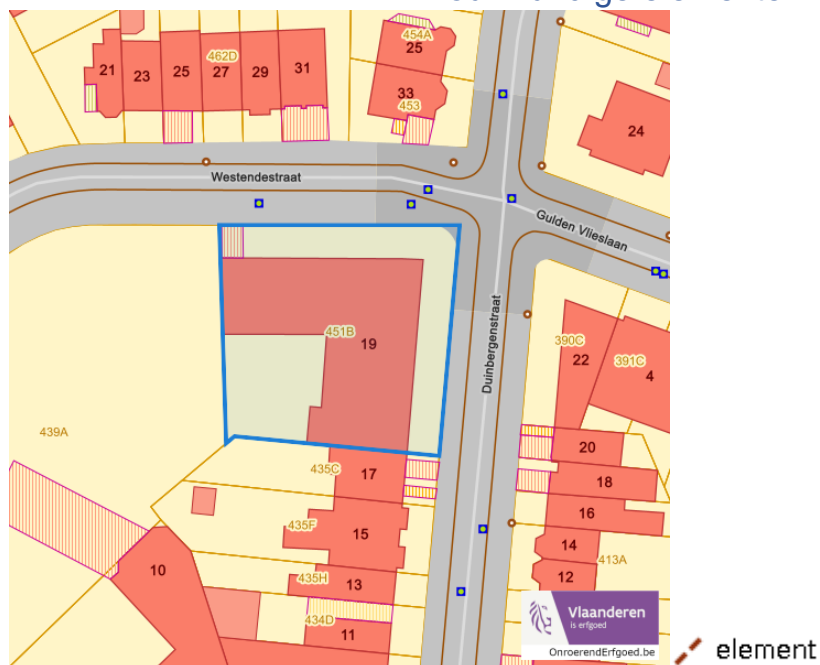
Wetenschappelijke inventarissen



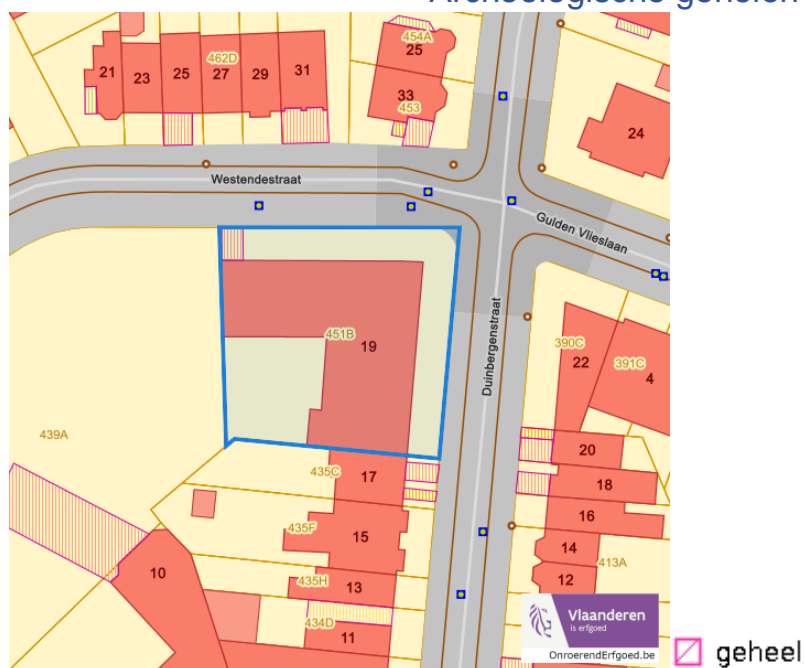
Detailkaarten wetenschappelijke inventarissen

Detailkaarten wetenschappelijke inventarissen pagina 1

Bouwkundige elementen



Archeologische gehelen

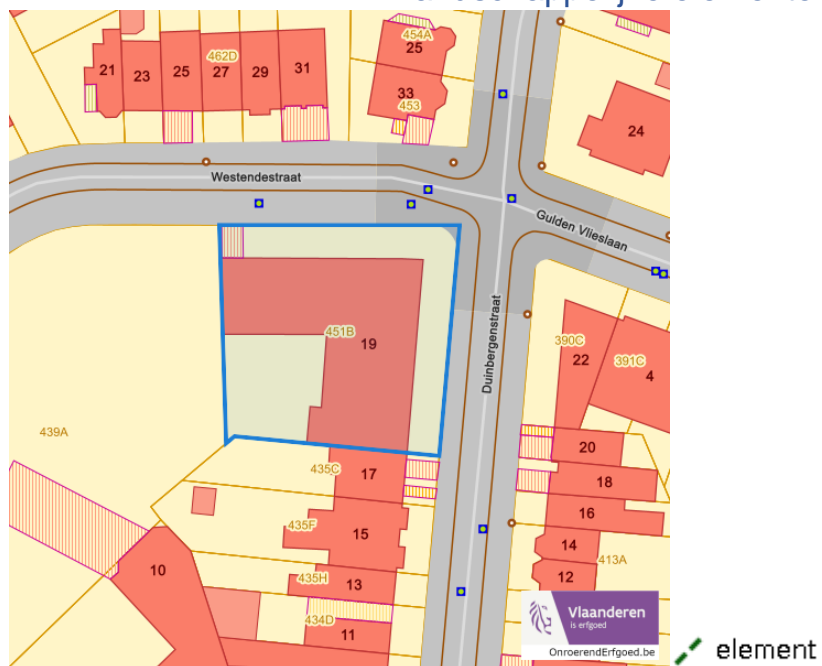


Dossier: 00107876/001

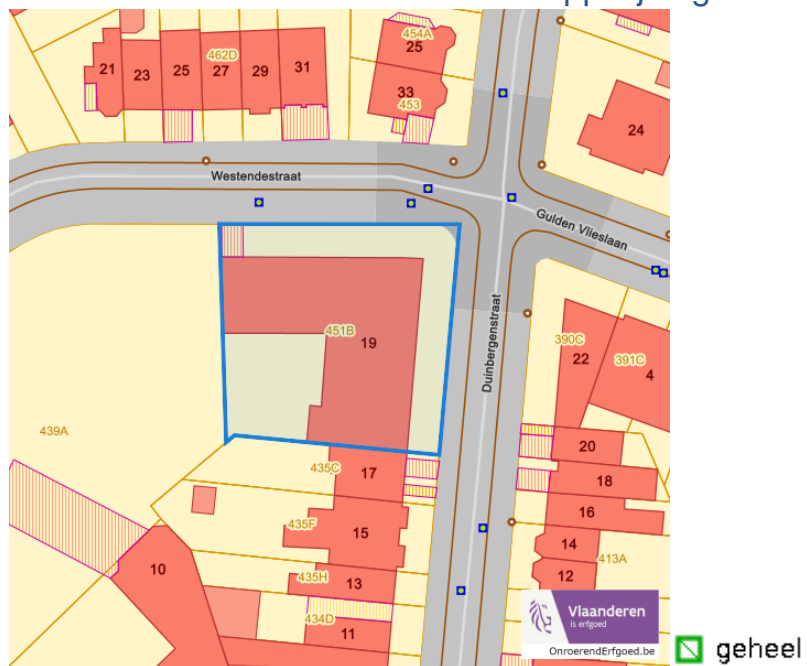
Duinbergenstraat 19, 8670 Koksijde (Residentie Viktor)

Detailkaarten wetenschappelijke inventarissen pagina 2

Landschappelijke elementen



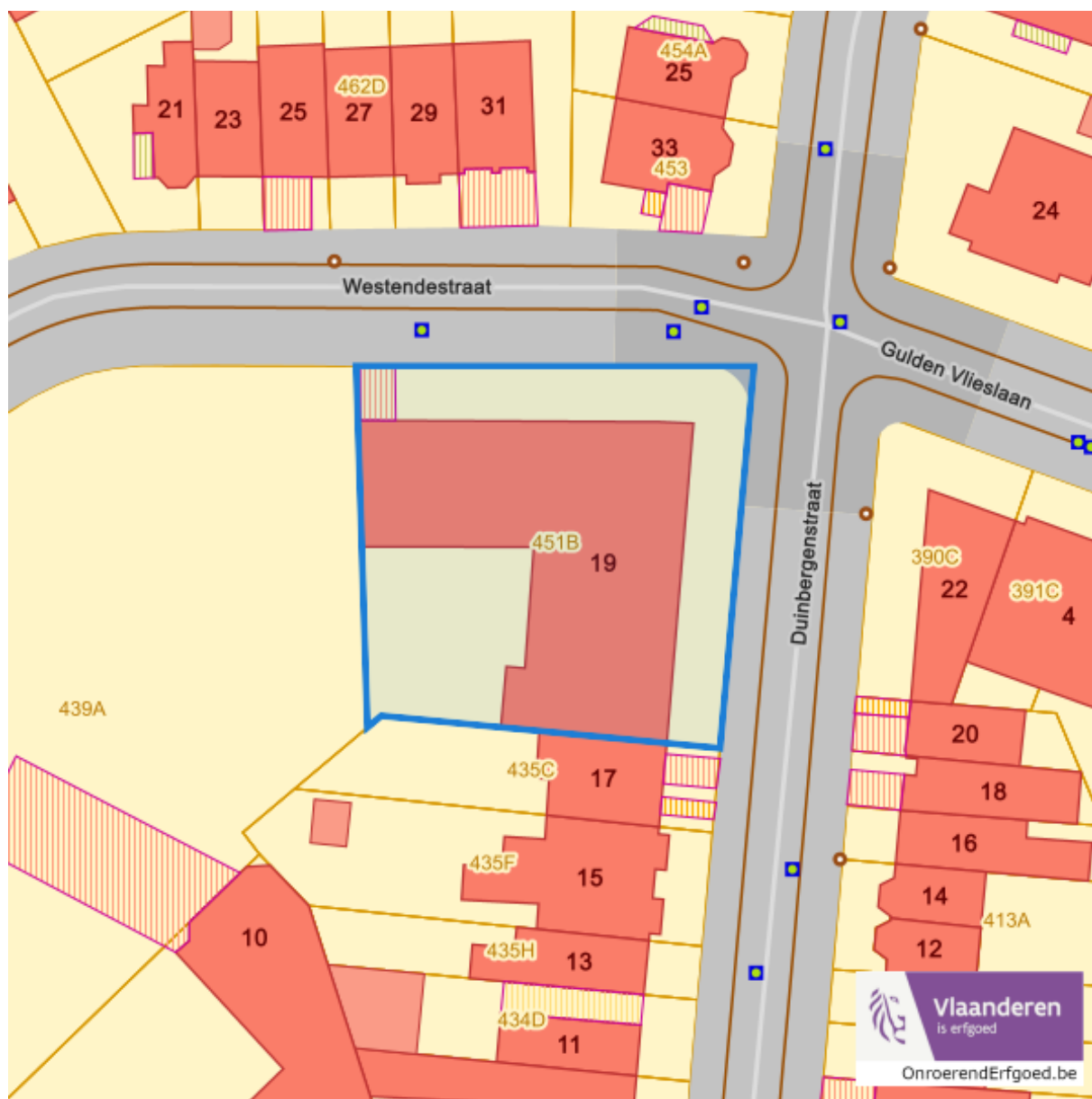
Landschappelijke gehelen



Dossier: 00107876/001

Duinbergenstraat 19, 8670 Koksijde (Residentie Viktor)

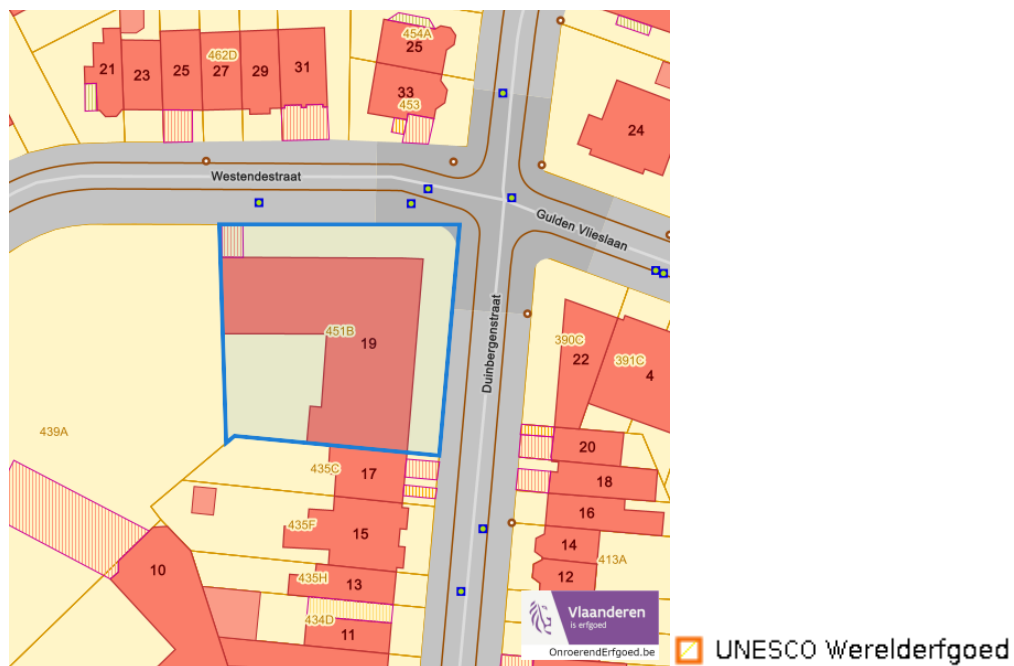
Unesco werelderfgoed



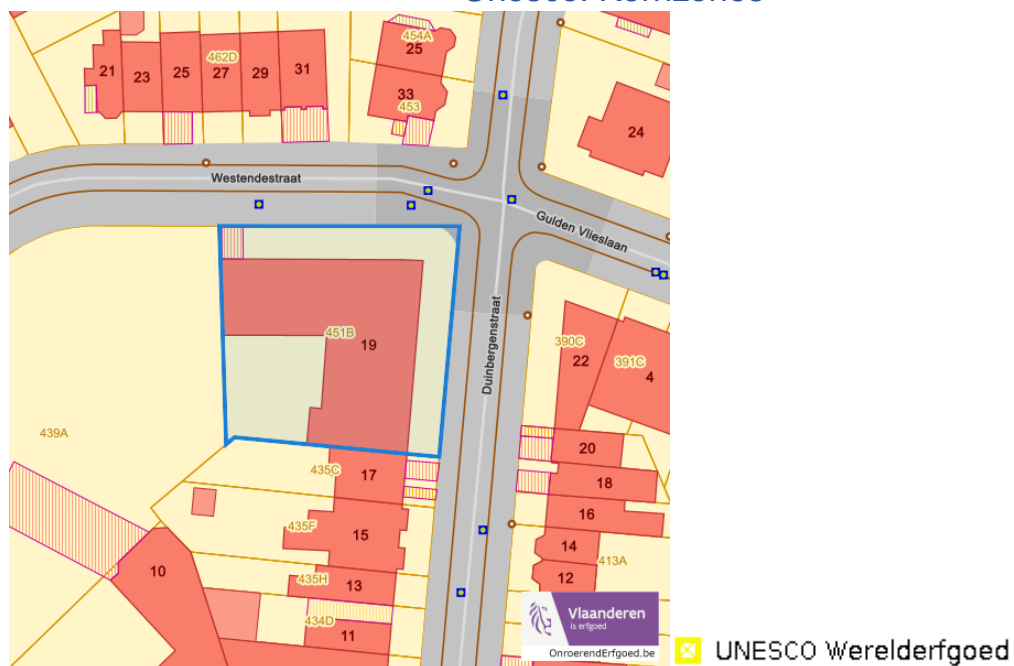
Dossier: 00107876/001

Detailkaarten Unesco werelderfgoed

Unesco: Bufferzones



Unesco: Kernzones



Dossier: 00107876/001

Historische kaarten

Atlas der Buurtwegen (ca 1840)

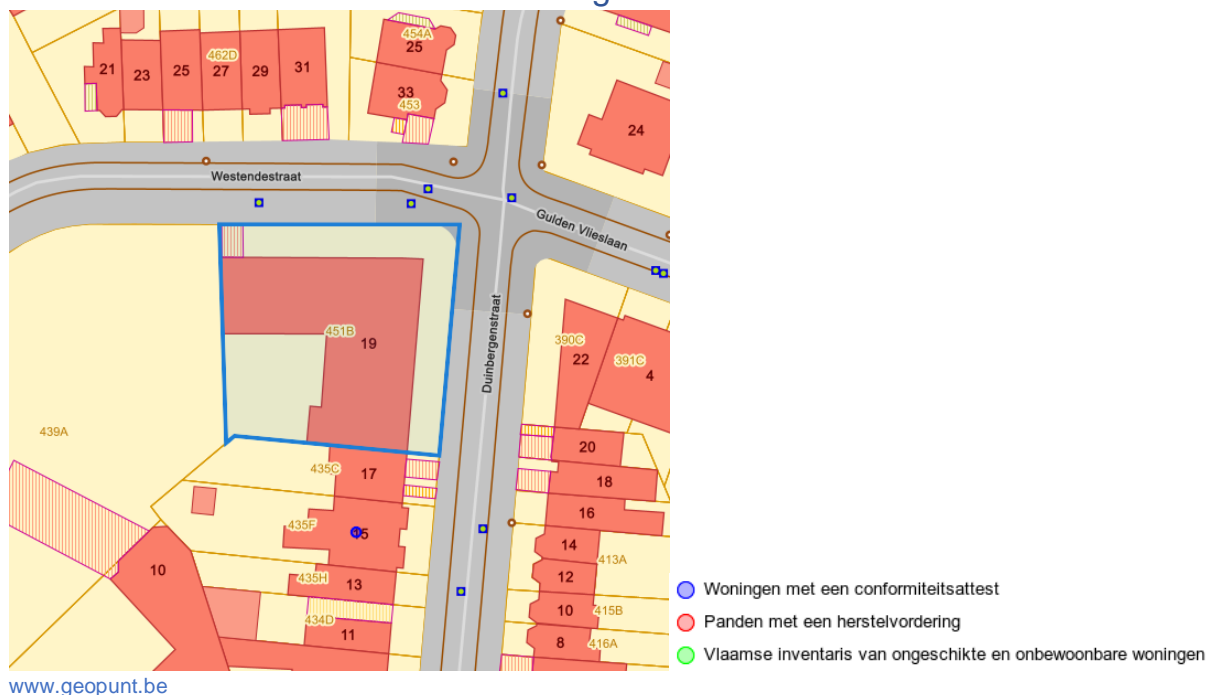


www.geopunt.be

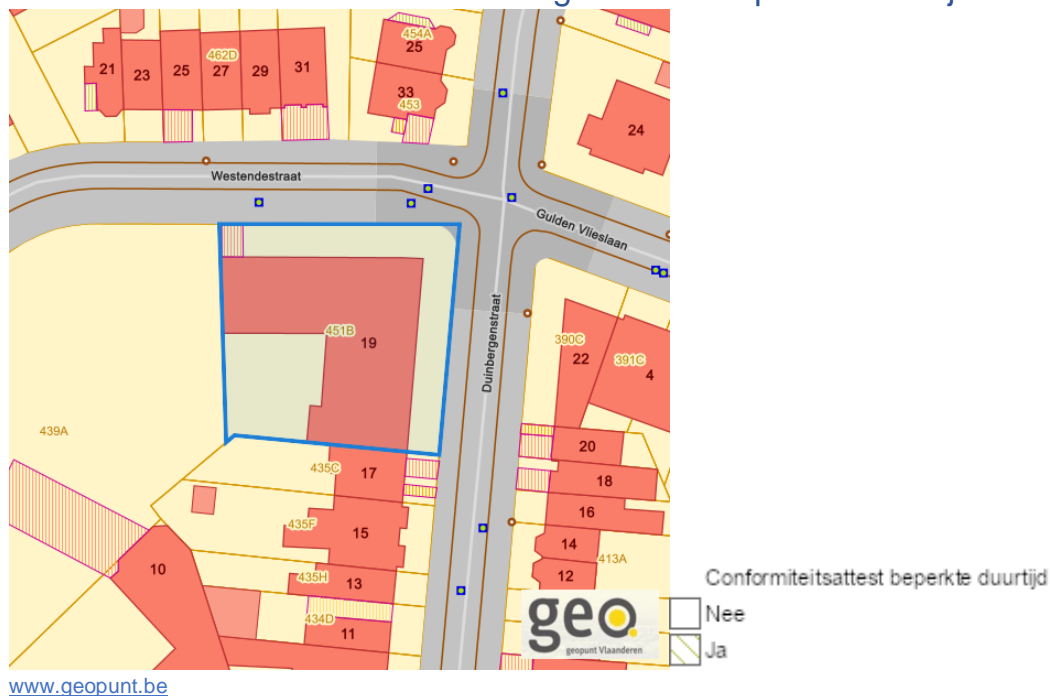
Dossier: 00107876/001

 Wonen

Woningkwaliteit



Conformiteitsattest gemeente beperkte duurtijd



Duinbergenstraat 19, 8670 Koksijde (Residentie Viktor)

Conformiteitsattest gemeente verplicht



Dossier: 00107876/001