

Provincie Antwerpen

Gemeente **KASTERLEE**



VERKAVELING VOOR WONINGBOUW

van grond gelegen Kapelstraat

Sectie F nr. 255d, 257d, 261c, 263n, 263p, 263r, 263s

Stedebouwkundige Voorschriften 058/424₍₀₎



Gevoegd bij 22 DKT. 1007

het advies van
de Gemachtigde Ambtenaar

ALGEMENE BEPALINGEN

Artikel 1.

1.01. Terminologie

Voor de toepassing van deze voorschriften wordt verstaan onder :

- 1) aaneengesloten gebouw : gebouw waarvan de beide zijgevels op de perceelsgrens zijn geplaatst;
- 2) achtergevelbouwlijn : grens tussen de strook voor hoofdgebouwen en de strook voor binnenplaatsen en tuinen;
- 3) bouwvrije voortuinstrook : strook grond met een bepaalde diepte, gelegen tussen de rooilijn en de voorgevelbouwlijn;
- 4) bouwvrije zijtuinstrook : strook grond met een bepaalde breedte, gelegen tussen de zijgrens van een perceel en de vrijstaande zijgevel van een kopgebouw of van een vrijstaand gebouw en waarvan de diepte gelijk is aan die van de aanpalende strook voor hoofdgebouwen;
- 5) dakbasis : denkbeeldig vlak dat de beide vlakken van een zadeldak in hun onderste zijde evenwijdig met de nok snijdt;
- 6) dakvenster : uit het dakvlak vooruitspringend venster;
- 7) gegroepcerde bebouwing : bebouwingswijze waarbij kleine groepen van gelijkvormige gebouwen, huizenblokken genaamd, worden afgescheiden door bouwvrije zijtuinstroken;
- 8) gekoppelde bebouwing : bebouwingswijze waarbij twee gelijkvormige gebouwen worden geplaatst op een gemeenschappelijke zijgrens van twee percelen, en op eenzelfde bouwlijn, zodat zij een harmonisch geheel vormen;
- 9) huizenblok : groep van twee of meer gebouwen die aan beide uiteinden met een kopgebouw is afgewerkt;
- 10) kopgebouw : gebouw aan een der uiteinden van een huizenblok en waarvan de vrijstaande zijgevel als een voorgevel is afgewerkt;
- 11) uitbouw : uitspringend aanbouwsel zonder bovenverdieping;
- 12) voorgevelbouwlijn : denkbeeldige lijn die op de plaatsen zonder voortuinstrook samenvalt met de rooilijn, en op de andere plaatsen de grens vormt tussen de voortuinstrook en de bouwstrook; bij hoekkavels ligt ze aan de smalste zijde van de kavel;
- 13) vrijstaande gevel : gevel of gedeelte van een gevel waartegen niet wordt gebouwd;
- 14) vrijstaand gebouw : gebouw waarvan de beide zijgevels op een minimale afstand van de perceelsgrenzen zijn geplaatst;
- 15) zadeldak : dak gevormd door twee gelijkhellende vlakken van gelijke lengte en die in een nok samenkomen.

1.02. (...)

1.03. Interpretatie van de stedenbouwkundige voorschriften

Indien er in de strook voor hoofdgebouwen meer dan één mogelijkheid is voorzien wat de voorgevelhoogte, de dakhelling of de te verwerken materialen betreft, of indien in die strook geen bepaalde kleur voor het materiaal van gevels of van dakbedekkingen is voorgeschreven, zullen de voorgevelhoogte, de dakhelling en het nokpeil, alsmede de aard en de kleur van de aangewende materialen voor gevels en dakbedekking, zoals voorzien in de bouwaanvraag waarvoor het eerst vergunning wordt afgegeven, voor het gehele huizenblok waarvan het vergunde gebouw deel uitmaakt bindend zijn.

1.04. Afwijking van de stedenbouwkundige voorschriften

Indien er in een huizenblok reeds een gebouw bestaat dat werd opgericht overeenkomstig een vergunning afgegeven door de daartoe bevoegde overheid, zullen de overige gebouwen op te richten in dat blok zo nodig aan dat bestaande gebouw moeten worden aangepast wat de voorgevelhoogte, de kleur van het gevelmateriaal, de dakvorm (helling en nokpeil) en de dakbedekking (aard en kleur) betreft, zelfs indien dit een afwijking van deze voorschriften inhoudt.

De bepalingen van art. 51 van de wet van 29 maart 1962 blijven onverminderd van toepassing.

1.05. Algemeen geldende voorschriften

1° Dakvensters

- a) Op vrijstaande gebouwen : steeds toegelaten.
- b) Op aaneengesloten gebouwen en kopgebouwen :
 - 1) Gevallen waarin oprichting is toegelaten :
 - op het achterste dakvlak : steeds toegelaten;
 - op het driehoekige dakvlak van een schilddak : steeds verboden;
 - op het voorste dakvlak : slechts toegelaten indien de dakhelling 40° overschrijdt.
 - 2) Plaats van oprichting :
 - op 0,40 m uit de snijlijn van het gevelvlak met het dakvlak en op minimum 1 m afstand van de scheidsmuren en van de vrijstaande zijgevel.
 - 3) Afmetingen :
 - maximumbreedte : 2/3 van de gevelbreedte met een maximum van 6 m per dakvenster en een onderlinge afstand van ten minste 2 m;
 - maximumhoogte (bovenkant kroonlijst) : de helft van de dakhoogte van het hoofdgebouw.

2° Kroonlijsten

- a) Bij vrijstaande bebouwing : lijstgoot is niet verplicht.
- b) Bij aaneengesloten gebouwen en kopgebouwen : behalve de topgevels moeten alle vrijstaande gevels die vanaf de openbare weg zichtbaar zijn en die niet op de perceelsgrens zijn geplaatst, worden voorzien van een lijstgoot met een overstek van :
 - 0,50 m aan de voorgevel van een hoofdgebouw;
 - 0,20 m à 0,50 m aan de overige gevels.

3° Uitsprongen uit het gevelvlak

- A. Bij aaneengesloten, gegroepcerde of gekoppelde bebouwing :
 - 1) uit de voorgevel :
 - onder voorbehoud van de eventuele beperkingen opgelegd door de beheerder van de weg of door de plaatselijke overheid :
 - a) Erkers, balkons : maximumuitsprong 0,50 m op minimum 2,50 m boven het trottoirniveau op minimum 0,50 m afstand van het verlengde van elke scheidsmuur;
 - b) Luifels : maximumuitsprong 1 m op minimum 2,50 m boven het trottoirniveau.
 - 2) uit de vrijstaande zijgevel :
 - alle uitsprongen zijn toegelaten voor zover zij zich niet in de bouwvrije zijtuinstrook bevinden;
 - 3) uit de achtergevel :
 - a) Terrassen, balkons : maximumuitsprong uit de strook voor hoofdgebouwen 2 m, op ten minste 2 m afstand van elke perceelsgrens;
 - b) Erkers : uitsprong uit de strook voor hoofdgebouwen is verboden.
- B. Bij vrijstaande bebouwing :
 - alle uitsprongen zijn toegelaten voor zover zij zich niet in een bouwvrije strook bevinden.

4° Erfscheidingen

- a) Verplichte afsluitingsmuur (aangeduid op het plan) : moet terzelfdertijd als het hoofdgebouw worden opgericht met een hoogte van 2 m en uitgevoerd worden in gevelsteen, afgedekt met verglaasde muurkappen, natuursteen of ezelsrug.
- b) Facultatieve afsluitingsmuren tussen de erven onderling en tussen een erf en de openbare weg.
Behoudens andersluidende bepalingen in de volgende artikelen :
 - 1) in de voortuinstrook : muurtje in gevelsteen, waarvan de hoogte, behoudens de posten naast de ingangen, 0,40 m niet overschrijdt;
 - 2) in de zijtuinstrook :
 - indien zichtbaar vanaf de openbare weg : muurtje in gevelsteen met een maximum hoogte van 0,40 m;
 - indien niet zichtbaar vanaf de openbare weg, na volledige bebouwing van het betrokken bouwblok : muur in baksteen met een maximumhoogte van 2 m;
 - 3) in de strook voor binnenplaatsen en tuinen :
 - bij vrijstaande bebouwing : verboden;
 - bij gekoppelde bebouwing en bij kopgebouwen : een afsluitingsmuur in baksteen is toegelaten in het verlengde van de scheidsmuur van het hoofdgebouw tot een maximumhoogte van 2 m;
 - bij gegroepeerde of aaneengesloten bebouwing behalve de kopgebouwen : afsluitingsmuren in baksteen met een maximumhoogte van 2 m zijn toegelaten op alle perceelsgrenzen.

5° Hellende op- en afritten

In de voor-, zijtuinstroken en binnen de eerste 10 m van de strook voor binnenplaatsen en tuinen : verboden.

6° Wijziging van het bodemreliëf

In de bouwvrije voor- en zijtuinstroken is slechts toegelaten voor zover het maaiveld niet hoger of lager gebracht wordt dan het trottoirniveau.

7° Vellen van bomen

Ontbossing en vellen van bomen kan worden toegelaten voor zover dat noodzakelijk is met het oog op de oprichting van de gebouwen en het nemen van toegang tot die gebouwen.

8° Autogarages in de bouwvrije stroken

Behoudens andersluidende bepalingen in de volgende artikelen mag in de bouwvrije zijtuinstrook of binnen de eerste 10 m van de strook voor binnenplaatsen en tuinen een autogarage gekoppeld worden opgericht die, voor zover niet anders op het plan aangeduid, voldoet aan de volgende voorwaarden :

- a) Plaatsing
 - 1) in de zijtuinstroken
 - de voorgevel op ten minste 5 m uit de voorgevelbouwlijn; de achtergevel maximaal op de achtergevelbouwlijn van de aanpalende bouwstrook.
 - een zijgevel op de perceelsgrens.
 - 2) in de strook voor binnenplaatsen en tuinen
 - voorgevel binnen de eerste 10 m van de strook voor binnenplaatsen en tuinen.
 - maximumbreedte 3 m; maximumdiepte 6 m.
 - een zijgevel op de perceelsgrens.
- b) Bouwhoogte
Gemeten van het trottoirniveau tot de bovenkant van de kroonlijst : 3 m.
- c) Gevelmaterialen
 - Gevels zichtbaar vanaf de openbare weg : rode gevelsteen.
 - Overige gevels : baksteen.
- d) Dakvorm : plat dak.

Noot

De oprichting van een dergelijke autogarage kan, indien niet op het plan voorzien, slechts worden toegestaan op voorwaarde dat :

1. de plaatsing op de perceelsgrens van afzonderlijke bijgebouwen op het perceel is toegelaten ingevolge de voorschriften vervat in de volgende artikelen :
2. door de aanvrager en door de eigenaar van het aanpalende perceel, op de zijgrens waarvan de autogarage zal worden opgericht, onder-tekende verklaring wordt voorgelegd waaruit blijkt :
 - dat hij kennis heeft van het bouwplan van de aanvrager;
 - dat het hem bekend is dat aan hem of zijn rechtverkrijgende, de verplichting zal worden opgelegd tot plaatsing op dezelfde bouwlijn van een autobergrplaats of afsluitingsmuur met poort uitgevoerd in hetzelfde gevelmateriaal.

9° Parkeerruimte

- a) Bepaling van de vereiste stallingcapaciteit
Binnen de grenzen van het perceel waarop een gebouw wordt opgericht en binnen een bouwstrook dient tegelijkertijd een parkeerruimte te worden voorzien met de volgende minimale stallingcapaciteit :
 - 1) één personenwagen per in het op te richten gebouw voorziene woning;
 - 2) één personenwagen per 50 m² of fractie van 50 m² vloerooppervlakte van alle lokalen bestemd voor of betrekking hebbend op een handels-exploitatie.

Opmerkingen

- I. Voor de vaststelling van de voormelde vloerooppervlakte wordt geen rekening gehouden met ondergrondse lokalen.
- II. Indien het niet mogelijk is of niet wenselijk is de vereiste parkeerruimte geheel of gedeeltelijk op het bouwperceel te voorzien, kan, op eenkluidend advies van de gemachtigde ambtenaar, door het College van Burgemeester en Schepenen vergunning worden verleend om de parkeerruimte binnen een bouwstrook aan te leggen op een perceel of te voorzien in een gebouw dat gelegen is of zich bevindt in een straal van vierhonderd meter, gemeten vanaf de grenzen van het bouwperceel, en waarover de aanvrager de beschikking heeft hetzij in eigendom, hetzij ingevolge overeenkomst.
- III. Indien de vereiste parkeerruimte, zoals bepaald onder de punten 1 en 2 hierboven, geheel of gedeeltelijk niet kan of mag worden aangelegd, zal door de aanvrager een belasting of compensatoire vergoeding aan het gemeentebestuur moeten worden betaald naar rato van de ontbrekende parkeerruimte, zodra die belasting of vergoeding is vastgesteld door de gemeenteraad en goedgekeurd door de hogere overheid.

In afwachting daarvan is dit lid niet van toepassing.

- b) Voorwaarden waaraan de parkeerruimte moet voldoen

- 1) Minimale afmetingen per wagen :
 - a) voor boxengarages : 5 m x 2,75 m x 1,80 m hoogte;
 - b) voor afgesloten ruimten : 4,50 m x 2,25 m x 1,80 m hoogte;
 - c) in open lucht : 5,50 m x 2,50 m

- 2) Inrichting :

Elke parkeerplaats moet aan de toegangsweg grenzen.

Bij wijze van uitzondering is het evenwel toegelaten bij woongebouwen parkeerplaatsen te voorzien die slechts kunnen worden ingenomen na eventuele verplaatsing van één ander autovoertuig.

2.01. Strook voor de Hoofdgebouwen

Voor lot 1 en 4

Diepte zoals aangegeven op het plan, gemeten vanaf de voorgevelbouwlijn, gelegen zoals aangeduid op het plan

Voor lot 2 en 5

Diepte 12 m, gemeten vanaf de voorgevelbouwlijn, gelegen zoals aangeduid op het plan

Voor lot 3, 6 tot 22

Diepte 17 m, gemeten vanaf de voorgevelbouwlijn, gelegen zoals aangeduid op het plan

1° Bestemming : Eengezinshuizen

2° Bebouwingswijze : Vrijstaand

3° Plaatsing van de Gebouwen

a) Voor de hoekpercelen : 1, 2, 18, 19


1) Gevel gericht naar de voorgevelbouwlijn
Een zijde van de kleinste rechthoek waarin het gebouw, met inbegrip van de uitsprongen, kan worden ingeschreven moet ofwel samenvallen met de voorgevelbouwlijn, ofwel zich bevinden in een strook van 3 m diepte, gemeten vanaf die bouwlijn, en ermee evenwijdig zijn

voor lot 1: voorgevel langs de Kapelstraat;
voor lot 2: voorgevel langs het pleintje.

2) Achtergevel ten opzichte van de voorgevelbouwlijn
Op minimum 8 m achter de voorgevel en binnen de bouwstrook

3) Naar de straat gerichte zijgevel
Op minimum 6 m uit de ontworpen rooilijn en de som der afstanden van elke zijgevel tot de perceelsgrenzen moet evenwel tenminste 1/3 van de perceelsbreedte, gemeten op de voorgevelbouwlijn, bedragen

4) Niet naar de straat gerichte zijgevel
Zoals aangeduid op het plan
Op minimum 3 m afstand van de zijgrens van het perceel en de som der afstanden van elke zijgevel tot de perceelsgrenzen moet evenwel tenminste 1/3 van de perceelsbreedte, gemeten op de voorgevelbouwlijn, bedragen
Voor de percelen waarvan de breedte op de voorgevelbouwlijn kleiner is dan 25 m: Op minimum 3 m afstand van de zijgrens van het perceel



b) Voor de niet-hoekpercelen : 3 tot 17 en 20 tot 22

1) Voorgevel

Een zijde van de kleinste rechthoek waarin het gebouw, met inbegrip van de uitsprongen, kan worden ingeschreven moet ofwel samenvallen met de voorgevelbouwlijn, ofwel zich bevinden in een strook van 3 m diepte, gemeten vanaf die bouwlijn, en ermee evenwijdig zijn


2) Achtergevel

Op minimum 8 m achter de voorgevel en binnen de bouwstrook

3) Zijgevels

Op minimum 3 m afstand van de zijgrens van het perceel en de som der afstanden van elke zijgevel tot de perceelsgrenzen moet evenwel tenminste $\frac{1}{3}$ van de perceelsbreedte, gemeten op de voorgevelbouwlijn, bedragen

Voor de percelen waarvan de breedte op de voorgevelbouwlijn kleiner is dan 25 m: Op minimum 3 m afstand van de zijgrens van het perceel en zoals aangeduid op plan



4° Afmetingen van de Gebouwen

a) Voorgevelbreedte :

Minimum 7 m

en

- voor percelen waarvan de perceelsbreedte op de voorgevelbouwlijn groter is dan 25 m: maximum 2/3 van de perceelsbreedte gemeten op de voorgevelbouwlijn
- overige percelen: zoals aangeduid op plan

b) Bouwhoogte

Gemeten van het trottoirniveau tot de bovenkant van de kroonlijst of de onderkant van de dakoverstek :

Maximum 6 m; Nokhoogte maximum 11 m

5° Welstand van de Gebouwen

a) Dakvorm

Schuin dak met helling van minimum 35° en maximum 55°
Plat dak is toegelaten op uitbouwen

b) Materialen


1) Voor de gevels:

Alle gevels in gevelbaksteen, natuursteen,
baksteen geverfd in lichte kleur

2) Voor bedekking van schuine daken:
pannen of leien

c) Vormgeving

Het bouwproject mag géén streekvreemde elementen bevatten



2.02. Strook voor Binnenplaatsen en Tuinen

Tussen de strook voor hoofdgebouwen en de achtergrens van het perceel voor lot 1, 2, 4 en 5 zoals aangeduid op plan

2.02.1. Tot binnen de kavelgrenzen voor kavels 1 tot 2 en 4 tot 22

1° Bebouwing

Bergplaatsen en hokken waarvan de gezamenlijke oppervlakte 10 % van de kaveloppervlakte niet overschrijdt, evenwel beperkt tot maximum 75 m² voor kavels groter dan 750 m² ; op te richten ná of gelijktijdig met het hoofdgebouw

2° Plaatsing van de Gebouwen

- a) Gevel gericht naar het hoofdgebouw
Op minimum 10 m uit de achtergevelbouwlijn
(behoudens die van de autogarages voorzien in art 1.05.8°)
voor lot 1, 2, 4 en 5: in de zone aangeduid op plan
- b) Overige gevels
met schuin dak: op minimum 3 m van de perceelsgrens
met plat dak: op minimum 3 m van de perceelsgrens of op de perceelsgrens
voor lot 1 en 2: steeds op minimum 3 m van de perceelsgrens

3° Bouwhoogte

Gemeten van het grondpeil tot de bovenkant van de deksteen :
Maximum 3 m

4° Welstand

- a) Dakvorm
- 1) Gebouwen geplaatst op de perceelsgrens: plat dak
 - 2) Overige gebouwen: plat dak of schuin dak met een maximum helling van 45°



b) Materialen

1) Voor de gevels

Alle vrijstaande gevels in gevelbaksteen, natuursteen, baksteen geverfd in lichte kleur

2) Voor bedekking van de schuine daken

pannen of leien

ofwel voor flauw hellende daken: dakvilt

c) Aanleg van de strook

Het niet bebouwde gedeelte van de strook dient als tuin te worden aangelegd en als dusdanig gehandhaafd

2.02.2. Tot binnen de kavelgrenzen voor kavel 3

1° Bebouwing

Geen bebouwing toegestaan

2° Welstand

Aanleg van de strook: Het niet bebouwde gedeelte van de strook dient als tuin te worden aangelegd en als dusdanig gehandhaafd

Handwritten signature and initials at the bottom of the page. The signature is a stylized cursive 'B' followed by a circle and a horizontal line. To the right, there are several vertical and diagonal strokes, possibly representing a signature or initials.

Artikel 2 Percelen bestemd voor Vrijstaande Bebouwing (Vervolg)

V-3C
058/424 (0)

2.03. Bouwvrije Voortuinstrook

Diepte zoals aangeduid op plan

1° Bebouwing

Behoudens de afsluitmuurtjes, voorzien in artikel 1.05.4° :
alle constructies verboden (bovengronds als ondergronds);
met inbegrip van hellende op- en afritten

2° Welstand

Behoudens de toegangen tot de gebouwen dient de strook als tuin
te worden aangelegd en als dusdanig gehandhaafd

2.04. Bouwvrije zijtuinstroken

Voor percelen waarvan de perceelsbreedte, gemeten op de
voorgevelbouwlijn kleiner is dan 25 m:
Breedte 3 m, gemeten vanaf elke zijgrens van het perceel
en de som der bouwvrije zijtuinstroken moet evenwel ten
minste 1/3 van de perceelsbreedte, gemeten op de voorge-
velbouwlijn, bedragen

Overige percelen:

Breedte 3 m, gemeten vanaf elke zijgrens van het perceel
en de som der bouwvrije zijtuinstroken moet evenwel ten
minste 1/3 van de perceelsbreedte, gemeten op de voorge-
velbouwlijn, bedragen

Bebouwing

Behoudens de afsluitingsmuurtjes en autogarages, zoals bepaald
in artikel 1.05, 4° en 8° :
alle constructies verboden ;
met inbegrip van hellende op- en afritten

Geboekt *acht* blad *een* verzendingen
te Turnhout reg. I de *01/APP. 1999*
boek *6/119* folio *91* vak *26*
ontvangen duizend frank.
R : 1000 F *borde* Ontvanger,

J. Van den Broeck
J. VAN DEN BROECK

[Handwritten signatures]