

[Consulter sur WalOnMap.be](#)

Sources

Service public de Wallonie (SPW)

[WMS PLAN REGLEMENT ATLAS VV MODIF](#)


Value

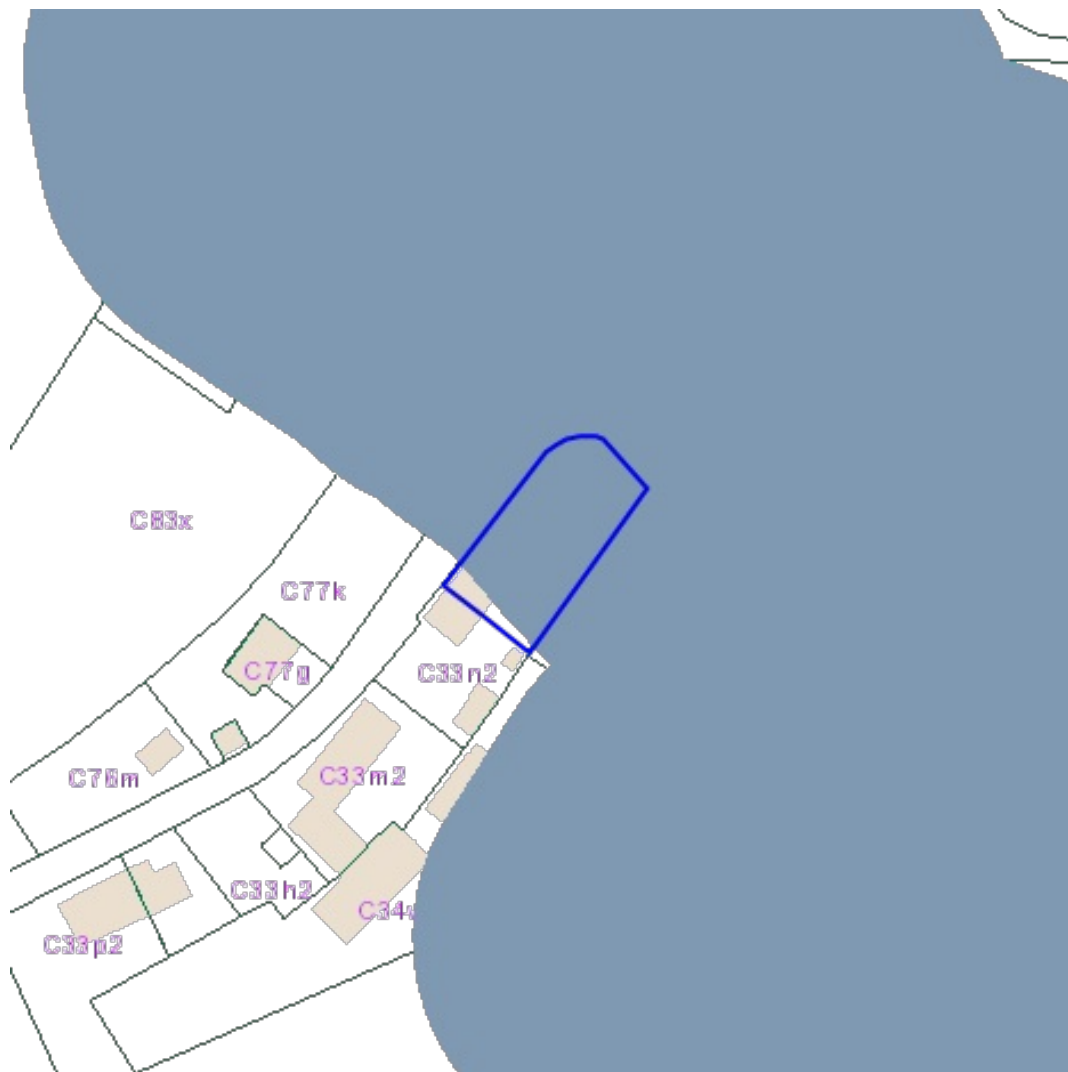
High : 0

Low : 0

Modifications encodées

Modifications non encodées

 Plans Primitifs de l'Atlas de 1841 < 1/50.000

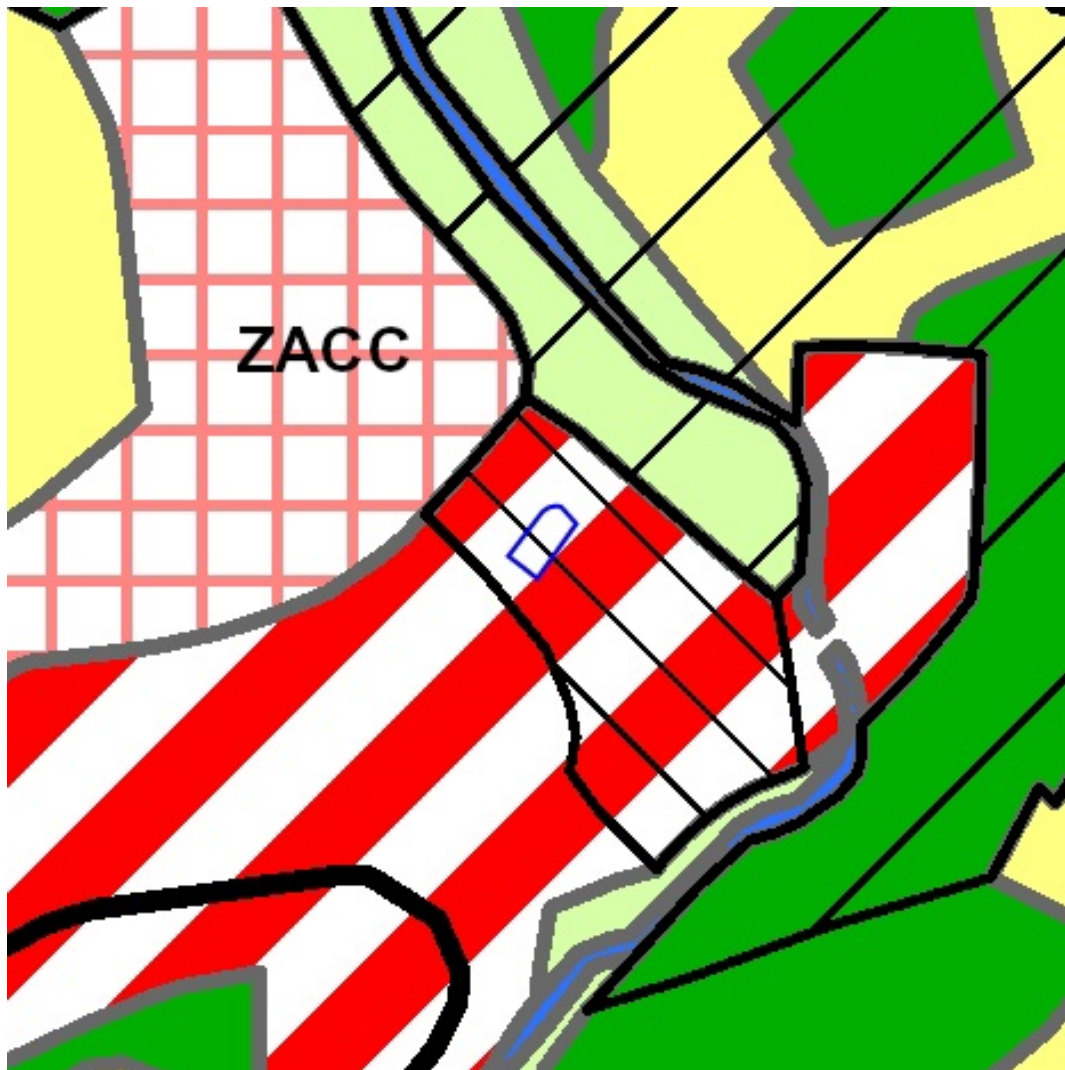


[Consulter sur WalOnMap.be](#)

Sources  
Service public de Wallonie (SPW)  
[WMS AMENAGEMENT TERRITOIRE\\_CAW](#)

■ Carte archéologique

| Propriété | Valeur |
|-----------|--------|
| LIENDOC   | Null   |



Sources  
Service public de Wallonie (SPW)  
[WMS AMENAGEMENT TERRITOIRE PDS](#)


[Consulter sur WalOnMap.be](#)

Etiquettes des Secteurs d'aménagement (1978)

Plan de secteur d'origine

- Habitat
- Habitat à caractère rural
- Habitat vert
- Services publics et équipements communautaires
- Centre d'enfouissement technique
- Centre d'enfouissement technique dés affecté
- Loisirs
- Servitude particulière
- Activité économique mixte
- Activité économique industrielle
- Activité économique spécifique Agro-Economique
- Activité économique spécifique Grande Distribution
- Activité économique spécifique Risque majeur
- Dépendances d'extraction
- Extraction à destination agricole
- Extraction à destination forestière
- Extraction à destination espaces verts
- Extraction à destination zone naturelle
- Aménagement communal concerté
- Aménagement communal concerté à caractère économique
- Enjeu communal
- Enjeu régional
- Agricole
- Forestière
- Espaces verts
- Naturelle
- Parc
- Eau
- Non affectée ("zone blanche")
- Extension de zone d'extraction
- Réserve d'infrastructure principale
- Liaisons écologiques
- Intérêt culturel, historique ou esthétique
- Intérêt paysager
- Périmètres de points de vue remarquable
- Points de vue remarquable
- Voie navigable existante
- Voie navigable en projet
- Ligne HT existante
- Ligne HT en projet
- Ligne ferroviaire existante
- Ligne ferroviaire en projet
- Canalisation existante
- Canalisation en projet
- Autoroute existante
- Autoroute en projet
- Route de liaison existante
- Route de liaison en projet
- En vigueur
- Annulation
- En vigueur
- Annulation
- Prescriptions supplémentaires
- Mesures d'aménagement
- Limites communales du PdS
- Secteurs d'aménagement (1978)

| Propriété   | Valeur  |
|-------------|---|
| LIENDOC     | <a href="http://spw.wallonie.be/dgo4/site_thema/index.php?thema=modif_ps&amp;&amp;details=82003-MPS-0001-01">http://spw.wallonie.be/dgo4/site_thema/index.php?thema=modif_ps&amp;&amp;details=82003-MPS-0001-01</a> |
| LIEN_WALLEX | <a href="https://wallex.wallonie.be/index.php?doc=30280&amp;&amp;rev=31858-20809#FR_17909257">https://wallex.wallonie.be/index.php?doc=30280&amp;&amp;rev=31858-20809#FR_17909257</a>                               |
| LIEN_WALLEX | <a href="https://wallex.wallonie.be/index.php?doc=30280&amp;&amp;rev=31858-20809#FR_17909114">https://wallex.wallonie.be/index.php?doc=30280&amp;&amp;rev=31858-20809#FR_17909114</a>                               |



[Consulter sur WalOnMap.be](#)

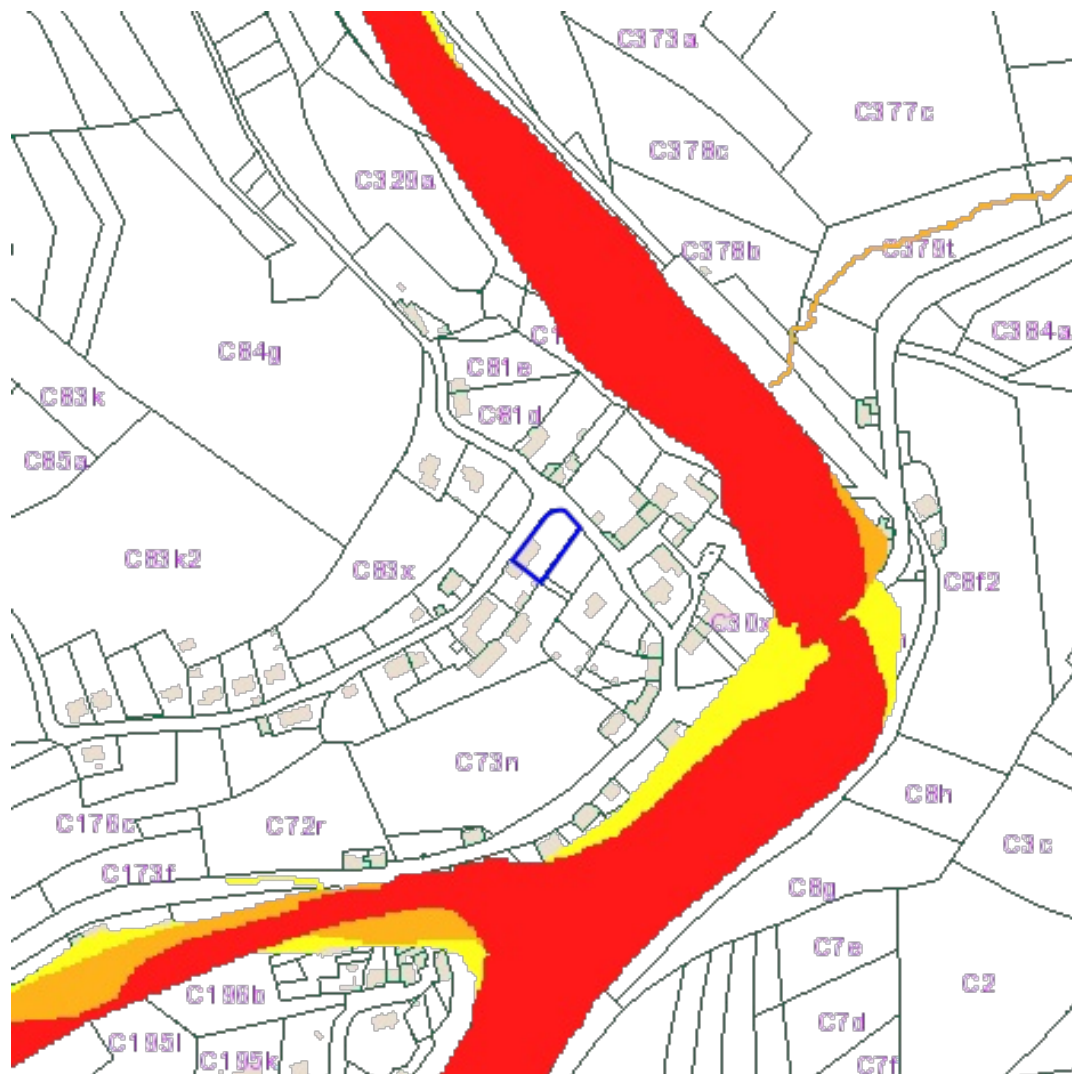
**Sources**

Service public de Wallonie (SPW)

[WMS AMENAGEMENT TERRITOIRE\\_SDC](#)

 Schéma de Développement Communal (SDC)

| Propriété | Valeur  |
|-----------|---|
| LIENDOC   | <a href="http://spw.wallonie.be/dgo4/index.php?thema=sdc_view&amp;&amp;details=82009-SSC-0001-01">http://spw.wallonie.be/dgo4/index.php?thema=sdc_view&amp;&amp;details=82009-SSC-0001-01</a> |


[Consulter sur WalOnMap.be](http://WalOnMap.be)

## Sources

Service public de Wallonie (SPW)

[WMS\\_EAU\\_ALEA\\_INOND](http://WMS_EAU_ALEA_INOND)
 Carte de l'aléa d'inondation à l'échelle du 1:40 000e

 Carte de l'aléa d'inondation à l'échelle du 1:10 000e

 Echelle inférieure au 1:5000

Echelle inférieure ou égale au 1:25.000 et supérieure ou égale au 1:500

 110 : Aléa faible par débordement

 120 : Aléa moyen par débordement

 130 : Aléa élevé par débordement

 210 : Aléa faible par ruissellement

 220 : Aléa moyen par ruissellement

 230 : Aléa élevé par ruissellement

 310 : Aléa faible par débordement & ruissellement

 320 : Aléa moyen par débordement & ruissellement

 330 : Aléa élevé par débordement & ruissellement

Echelle supérieure à 1:25.000

 Aléa très faible

 Aléa faible

 Aléa moyen

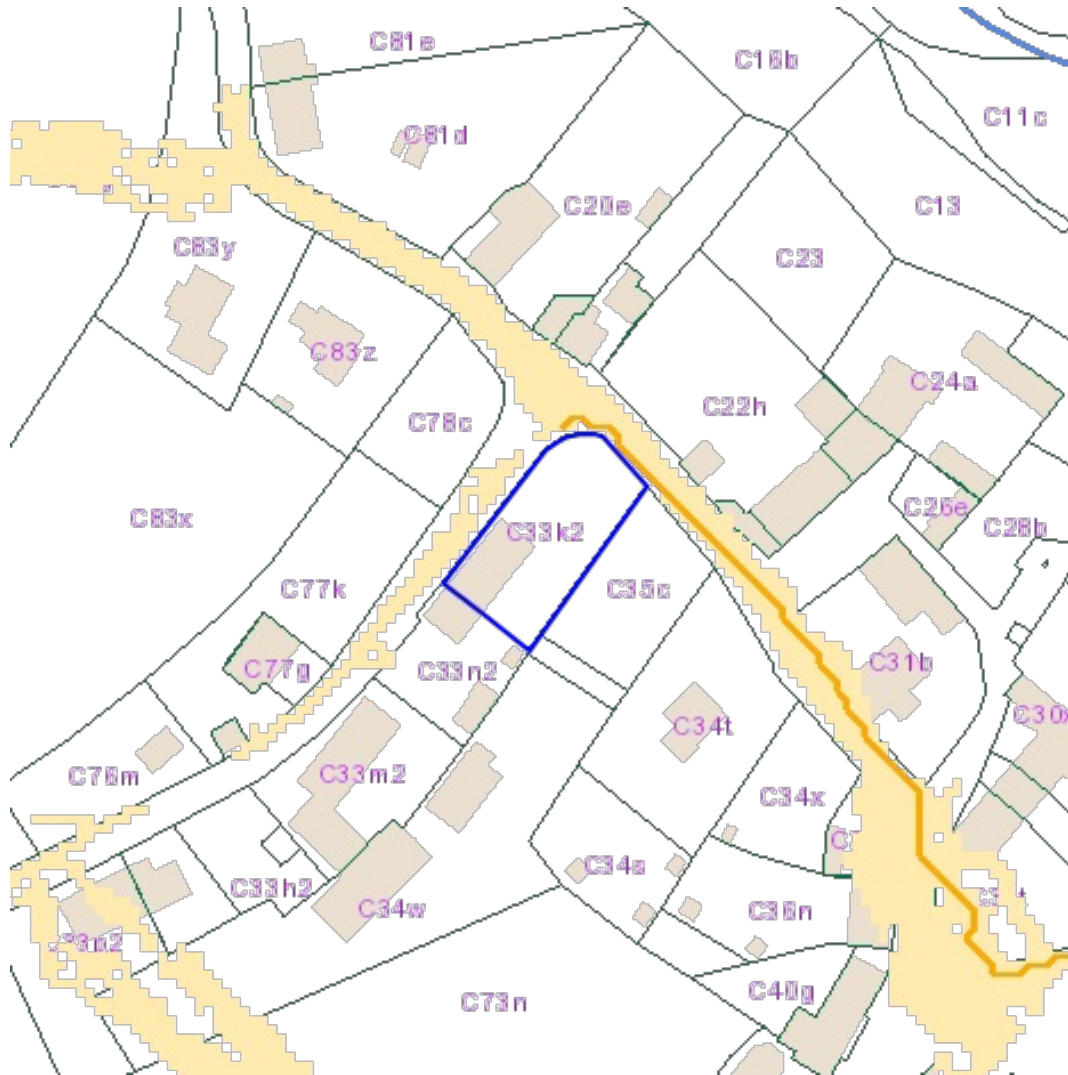
 Aléa élevé

## Propriété

## Valeur

PDF\_ALEA [http://cartocit2.wallonie.be/ALINO/2020/ALEA/Alea40/20210218\\_Alea40\\_6065.pdf](http://cartocit2.wallonie.be/ALINO/2020/ALEA/Alea40/20210218_Alea40_6065.pdf)PDF\_ALEA [http://cartocit2.wallonie.be/ALINO/2020/ALEA/Alea/20210218\\_Alea\\_65\\_7.pdf](http://cartocit2.wallonie.be/ALINO/2020/ALEA/Alea/20210218_Alea_65_7.pdf)

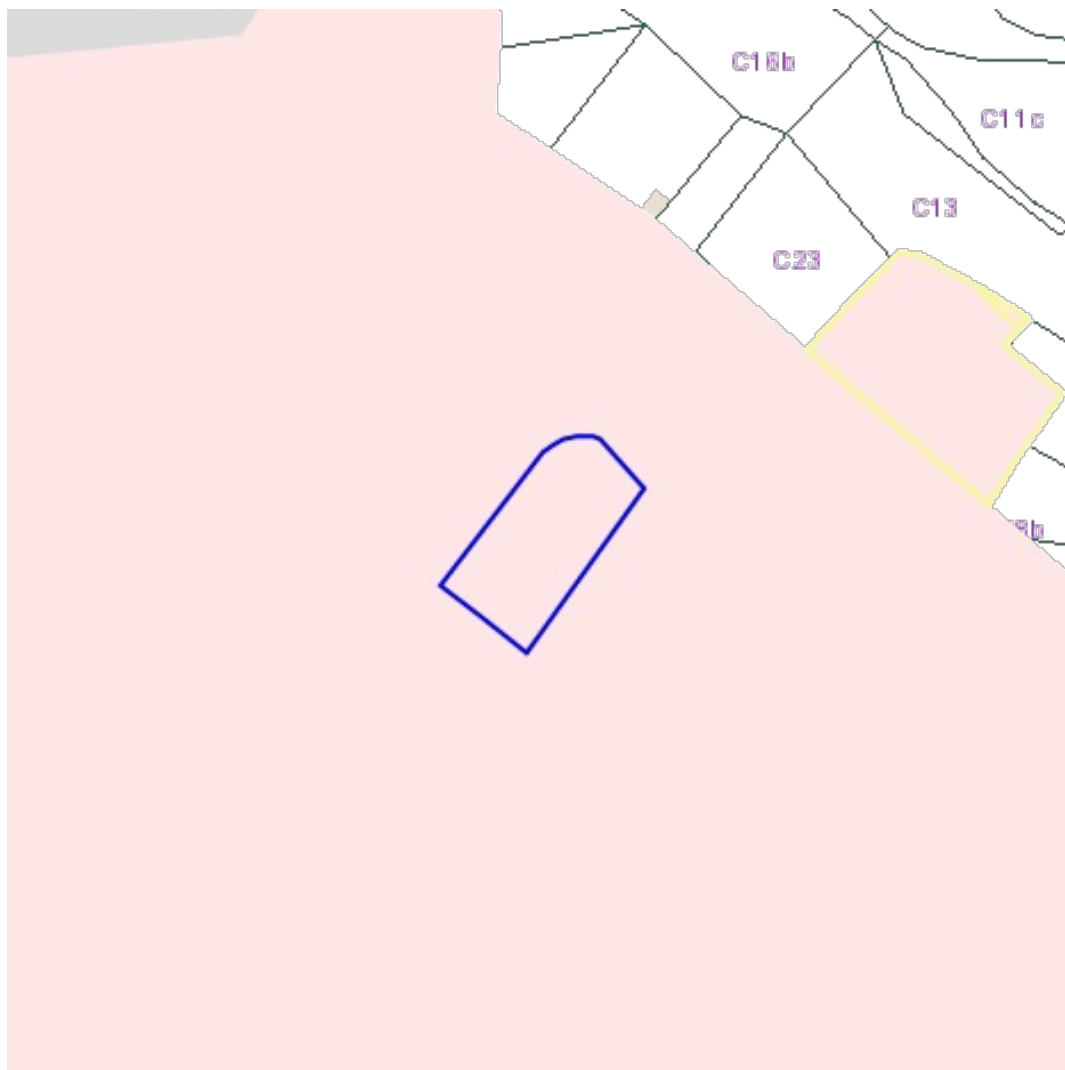




[Consulter sur WalOnMap.be](#)

Sources  
Service public de Wallonie (SPW)  
[WMS EAU LIDAXES](#)

- Zones complexes
- Les cours d'eau non classés
- Cours d'eau non classés
- - Cours d'eau dont la catégorie n'est pas définie
- Les cours d'eau non navigables
- 3<sup>ème</sup> catégorie décrits à l'atlas
- - 3<sup>ème</sup> catégorie non décrits à l'atlas
- Les cours d'eau non navigables
- 2<sup>ème</sup> catégorie décrits à l'atlas
- - 2<sup>ème</sup> catégorie non décrits à l'atlas
- Les cours d'eau non navigables
- 1<sup>ère</sup> catégorie décrits à l'atlas
- - 1<sup>ère</sup> catégorie non décrits à l'atlas
- Les voies navigables
- Cours d'eau navigables
- Dépressions "permanentes" (qui ne débordent pas lors d'une pluie de retour 100 ans)
- zone d'incertitude
- 3-10 ha
- 10-20 ha
- 20-50 ha
- 50-100 ha
- >100 ha

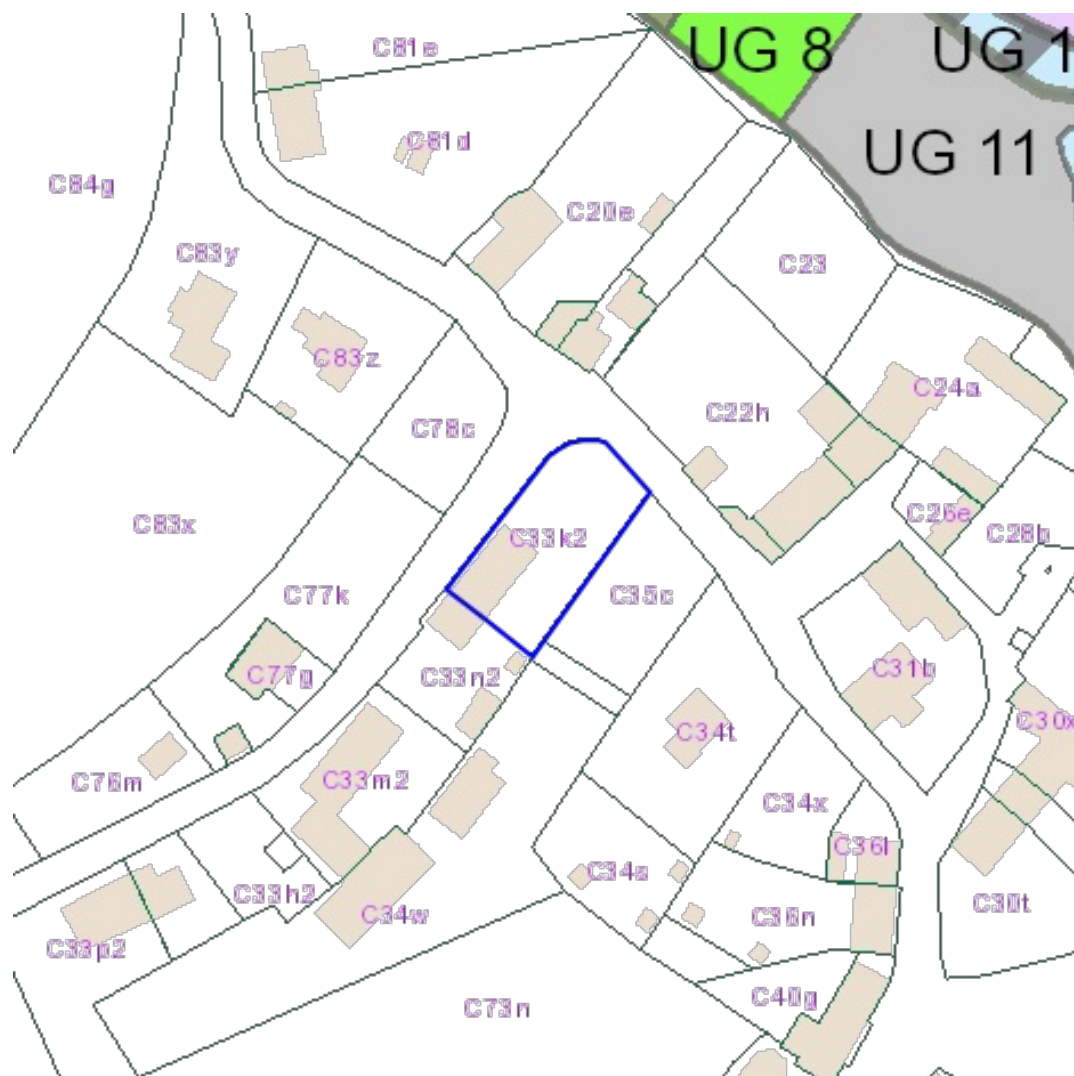


[Consulter sur WalOnMap.be](#)

Sources  
Société publique de gestion de l'eau (SPGE)  
[WMS PASH](#)

- Assainissement collectif
-  Collectif
-  Collectif hors zone urbanisable
- Assainissement autonome
-  Autonome
- Assainissement transitoire
-  Transitoire





[Consulter sur WalOnMap.be](#)

## Sources

Service public de Wallonie (SPW)

[WMS FAUNE\\_FLORE\\_NATURA2000](#)

## Périmètre des sites Natura 2000

Site Natura 2000

Périmètre des sites Natura 2000

Site Natura 2000

Unités de gestion de base

UG 01 : milieux aquatiques

UG 02 : milieux ouverts prioritaires

UG 03 : prairies d'habitats d'espèces

UG 04 : bandes extensives

UG 05 : prairies de liaison

UG 06 : forêts prioritaires

UG 07 : forêts prioritaires alluviales

UG 08 : forêts indigènes de grand intérêt biologique

UG 09 : forêts habitat d'espèces

UG 10 : forêts non indigènes de liaison

UG 11 : terres de cultures et éléments anthropiques

Unités de gestion temporaires

UG Temp 01 : zones sous statut de protection

UG Temp 02 : zones à gestion publique

UG Temp 03 : forêts indigènes à statut temporaire

## Unités de gestion de base

— UG 01 : milieux aquatiques

— UG 02 : milieux ouverts prioritaires

— UG 03 : prairies d'habitats d'espèces

— UG 05 : prairies de liaison

— UG 06 : forêts prioritaires

— UG 07 : forêts prioritaires alluviales

— UG 08 : forêts indigènes de grand intérêt biologique

— UG 09 : forêts habitat d'espèces

— UG 10 : forêts non indigènes de liaison

— UG 11 : terres de cultures et éléments anthropiques

## Unités de gestion de base

○ UG 01 : milieux aquatiques

○ UG 02 : milieux ouverts prioritaires

○ UG 03 : prairies d'habitats d'espèces

○ UG 04 : bandes extensives

○ UG 05 : prairies de liaison

○ UG 06 : forêts prioritaires

○ UG 07 : forêts prioritaires alluviales

○ UG 08 : forêts indigènes de grand intérêt biologique

○ UG 09 : forêts habitat d'espèces

○ UG 10 : forêts non indigènes de liaison

○ UG 11 : terres de cultures et éléments anthropiques

## UG\_S1

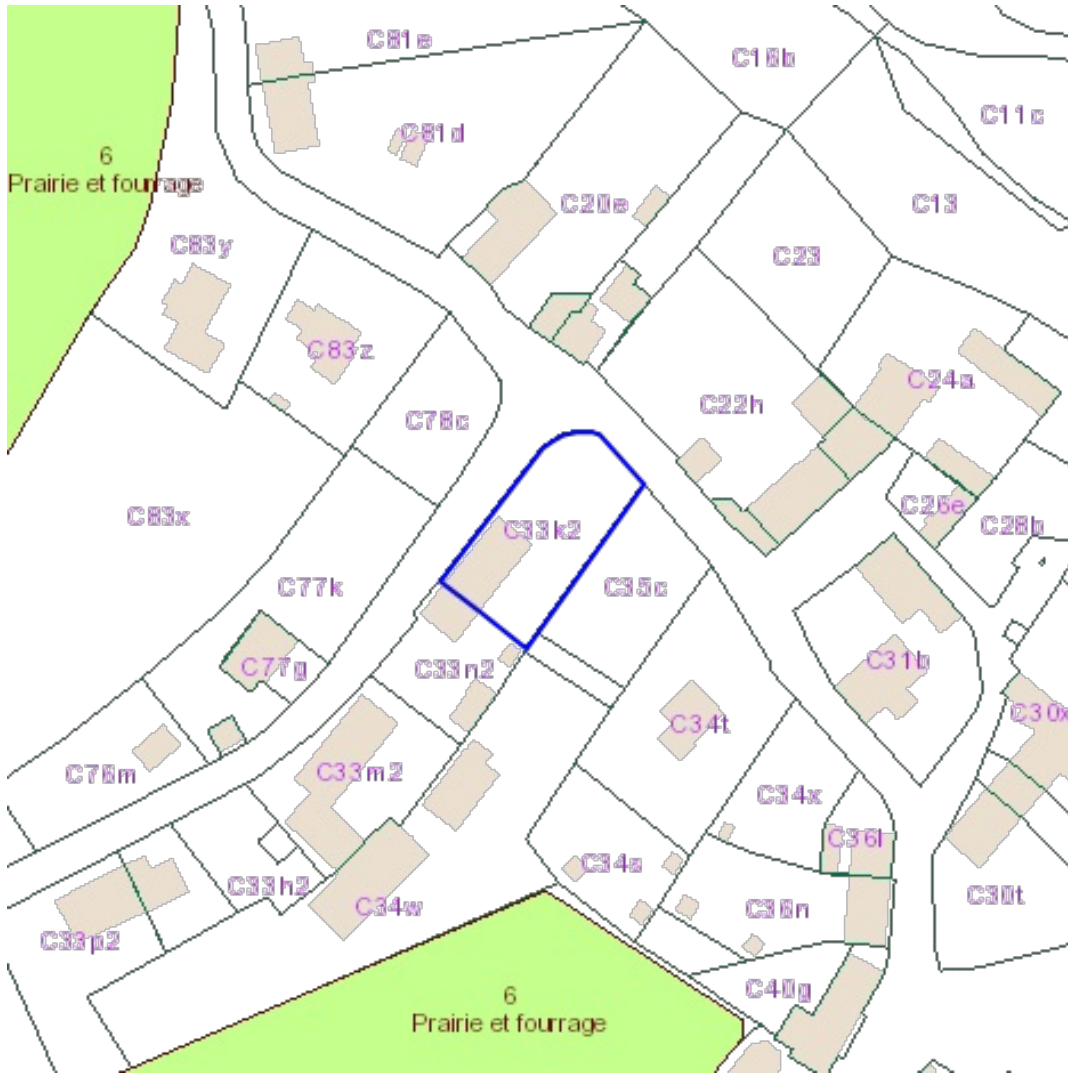
moule perlière et mulette épaisse

moule perlière et mulette épaisse

## UG\_S2

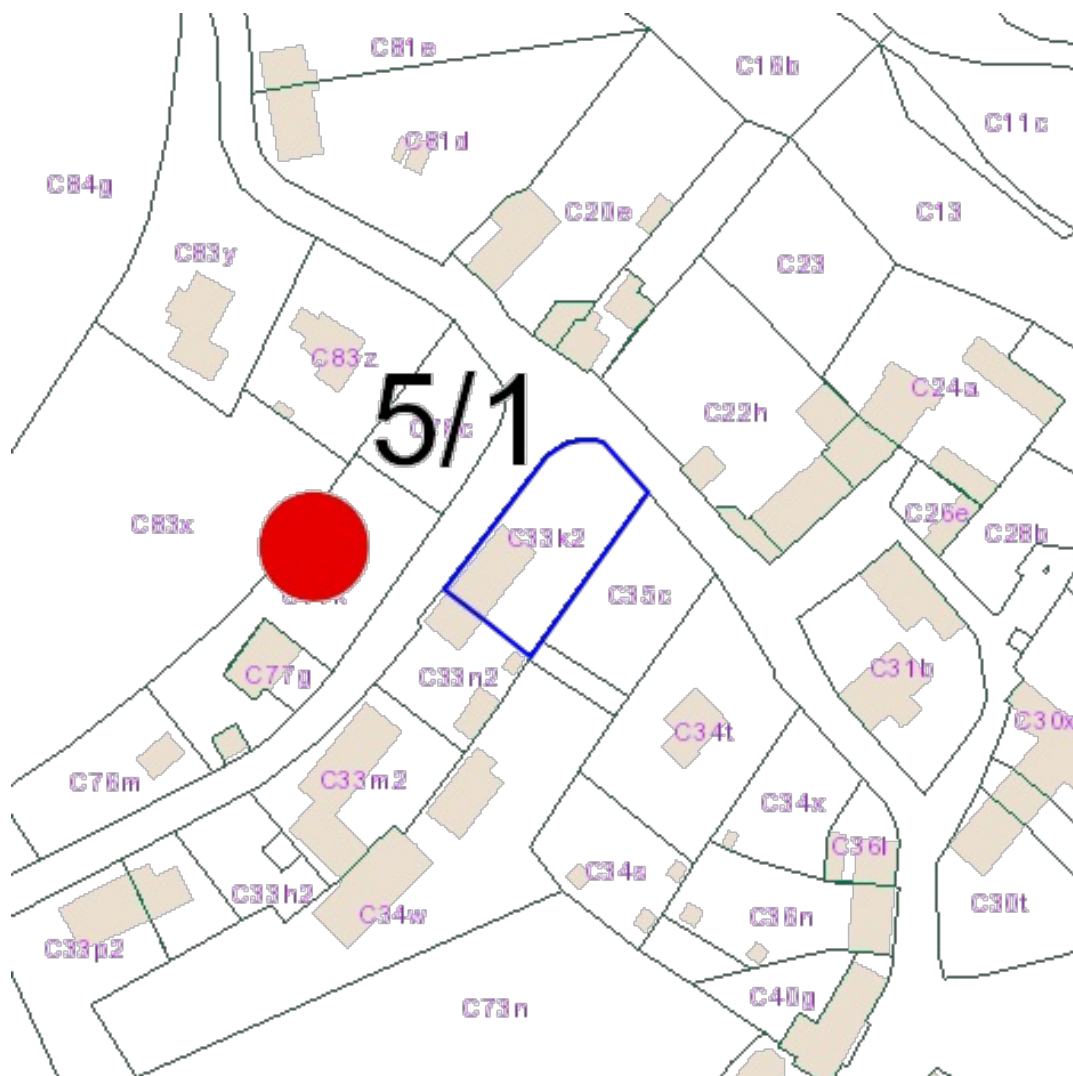
damier de la succise

damier de la succise



[Consulter sur WalOnMap.be](#)

Sources  
Service public de Wallonie (SPW)  
[WMS AGRICULTURE SIGEC PARC AGRI ANON 2021](#)



[Consulter sur WalOnMap.be](http://WalOnMap.be)

Sources  
 Service public de Wallonie (SPW)  
[WMS FAUNE\\_FLORE\\_AHREM](#)

Sites AHREM

- Site
- Zones de haies remarquables
- Zone de haie
- Haies et alignements d'arbres
- Haie
- - Alignement d'arbres
- Arbres et groupes d'arbres
- Arbre non localisé
- Arbre
- ▲ Groupe d'arbres