

## Table des matières



|  |    |
|--|----|
| Cadastre.....  | 2  |
| Projet Informatique de Cartographie Continue (PICC).....                           | 3  |
| Atlas des voiries vicinales de 1841 – Série.....                                   | 4  |
| Carte archéologique.....   | 5  |
| Guide Communal d'Urbanisme (GCU).....  | 6  |
| Guide Régional d'Urbanisme (GRU).....  | 7  |
| Inventaire du Patrimoine Immobilier Culturel (IPIC).....                           | 8  |
| Lotissements (LOT).....  | 9  |
| Périmètres de remembrement urbain (PRU).....                                       | 10 |
| Plan de secteur en vigueur (version coordonnée vectorielle).....                   | 11 |
| Plan Habitat Permanent.....  | 12 |
| Schéma de Développement Communal (SDC).....  | 13 |
| Schéma d'Orientation Local (SOL).....  | 14 |
| SEVESO - Série.....  | 15 |
| Patrimoine - Biens classés et zones de protection - Série.....                     | 16 |
| Patrimoine - Biens en liste de sauvegarde - Série.....                             | 17 |
| Patrimoine - Biens exceptionnels - Série.....                                      | 18 |
| Patrimoine - Biens mondial UNESCO - Série.....                                     | 19 |
| Périmètres de reconnaissance économique (PRE).....                                 | 20 |
| Rénovation urbaine.....  | 21 |
| Revitalisation urbaine.....  | 22 |
| Sites à réaménager de droit (SAR).....   | 23 |
| Sites à réaménager (inventaire) - Série.....                                       | 24 |
| Orthophotos 1994-2000.....   | 25 |
| Orthophotos 2001-2003 panchromatiques.....   | 26 |
| Orthophotos - dernière campagne disponible.....                                    | 27 |
| Schéma Directeur Cyclable - Série.....   | 28 |
| Aléa d'inondation (en vigueur) - Série.....  | 29 |
| LIDAXES - Axes de concentration du ruissellement et données associées - Série..... | 30 |
| Plans d'assainissement (PASH).....   | 31 |
| Zones inondables (en vigueur) - Directive Inondation 2007/60/CE – Série.....       | 32 |
| Conservation de la nature - Série.....   | 33 |
| Réseau Natura 2000 en vigueur - Série.....   | 34 |
| Atlas du karst - Série.....  | 35 |
| Carte des Principaux Types de Sols.....  | 36 |
| Carte Numérique des Sols - Série.....  | 37 |
| Etat des sols - Inventaire des terrains pollués et potentiellement pollués.....    | 38 |
| Parcellaire agricole anonyme (situation 2022).....                                 | 39 |
| Région agricole.....   | 40 |
| Zones de consultation de la DRIGM - Série.....                                     | 41 |
| Arbres et haies remarquables - Série.....  | 42 |
| Zones d'Initiative Privilégiée (ZIP).....  | 43 |
| Aménagement foncier - Série.....   | 44 |

### Légende

résultat dans carte

résultat dans parcelle



Sources  
Service public de Wallonie (SPW)  
[WMS PLAN REGLEMENT ATLAS VV MODIF](#)

[Consulter sur WalOnMap.be](#)



Sources  
Service public de Wallonie (SPW)  
[WMS AMENAGEMENT TERRITOIRE CAW](#)

[Consulter sur WalOnMap.be](#)




[Consulter sur WalOnMap.be](#)

**Sources**

Service public de Wallonie (SPW)

[WMS AMENAGEMENT TERRITOIRE PDS](#)

| Propriété   | Valeur  |
|-------------|---|
| LIENDOC     | <a href="http://spw.wallonie.be/dgo4/site_thema/index.php?thema=modif_ps&amp;details=82003-MPS-0001-01">http://spw.wallonie.be/dgo4/site_thema/index.php?thema=modif_ps&amp;details=82003-MPS-0001-01</a> |
| LIEN_WALLEX | <a href="https://wallex.wallonie.be/index.php?doc=30280&amp;rev=31858-20809#FR_17909517">https://wallex.wallonie.be/index.php?doc=30280&amp;rev=31858-20809#FR_17909517</a>                               |
| LIEN_WALLEX | <a href="https://wallex.wallonie.be/index.php?doc=30280&amp;rev=31858-20809#FR_17909114">https://wallex.wallonie.be/index.php?doc=30280&amp;rev=31858-20809#FR_17909114</a>                               |



[Consulter sur WalOnMap.be](#)

**Sources**

Service public de Wallonie (SPW)

[WMS AMENAGEMENT TERRITOIRE\\_SDC](#)

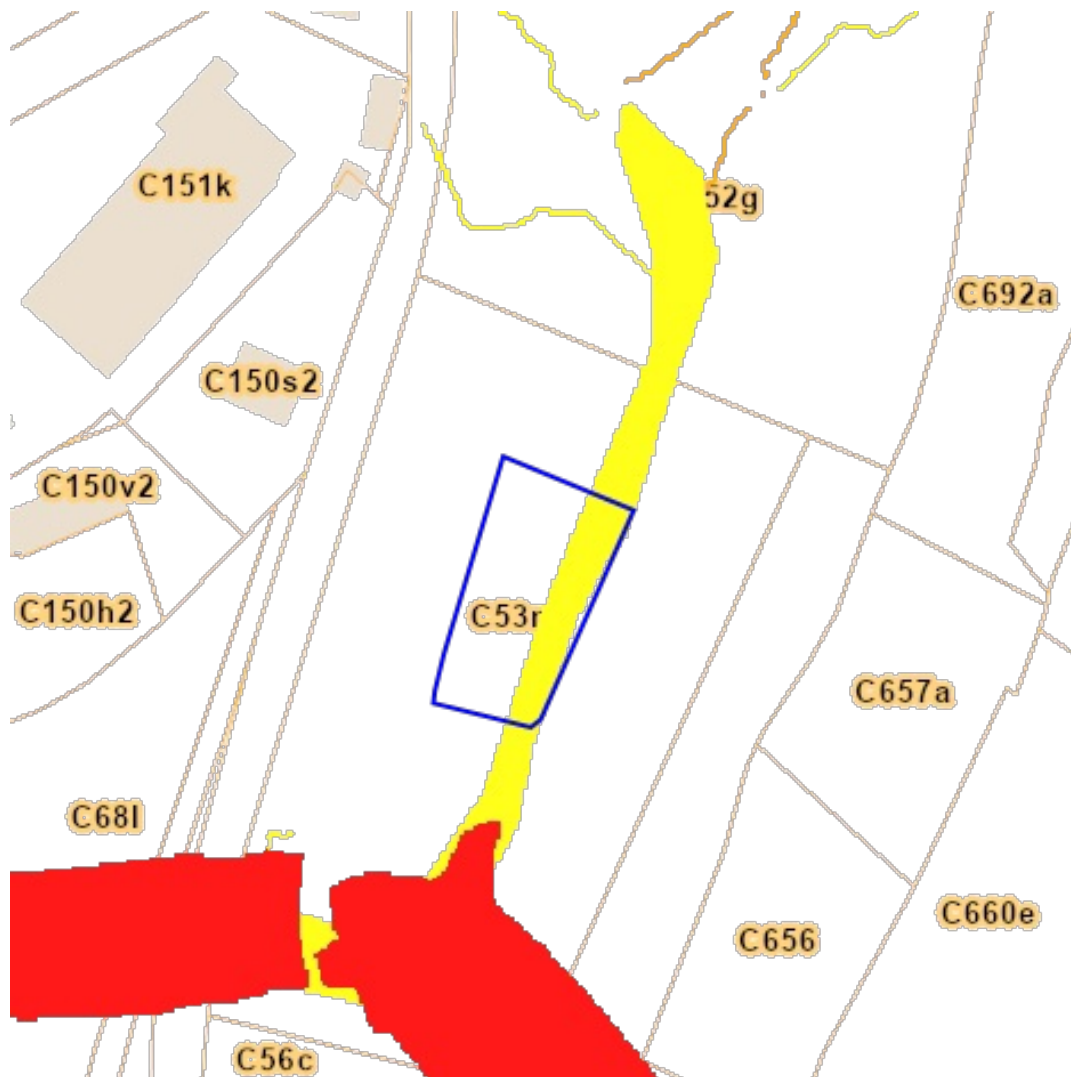
 Schéma de Développement Communal (SDC)

**Propriété**

LIENDOC

**Valeur**

[http://spw.wallonie.be/dgo4/index.php?thema=sdc\\_view&&details=82009-SSC-0001-01](http://spw.wallonie.be/dgo4/index.php?thema=sdc_view&&details=82009-SSC-0001-01)



[Consulter sur WalOnMap.be](http://WalOnMap.be)

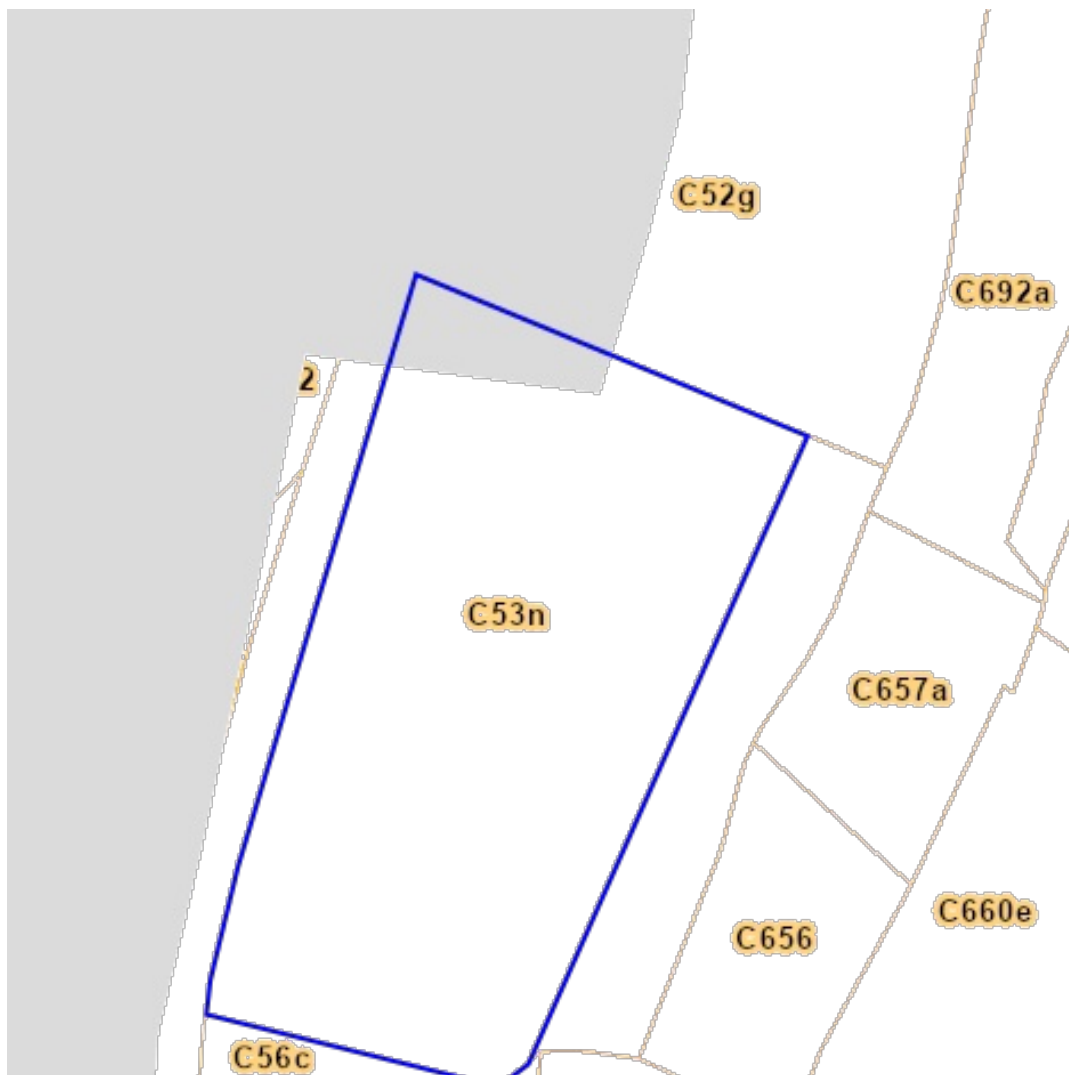
Sources  
 Service public de Wallonie (SPW)  
[WMS EAU ALEA INOND](#)

| Propriété | Valeur  |
|-----------|---|
| PDF_ALEA  | <a href="http://cartocit2.wallonie.be/ALINO/2020/ALEA/Alea40/20210218_Alea40_6065.pdf">http://cartocit2.wallonie.be/ALINO/2020/ALEA/Alea40/20210218_Alea40_6065.pdf</a> |
| PDF_ALEA  | <a href="http://cartocit2.wallonie.be/ALINO/2020/ALEA/Alea/20210218_Alea_65_7.pdf">http://cartocit2.wallonie.be/ALINO/2020/ALEA/Alea/20210218_Alea_65_7.pdf</a>         |



[Consulter sur WalOnMap.be](#)

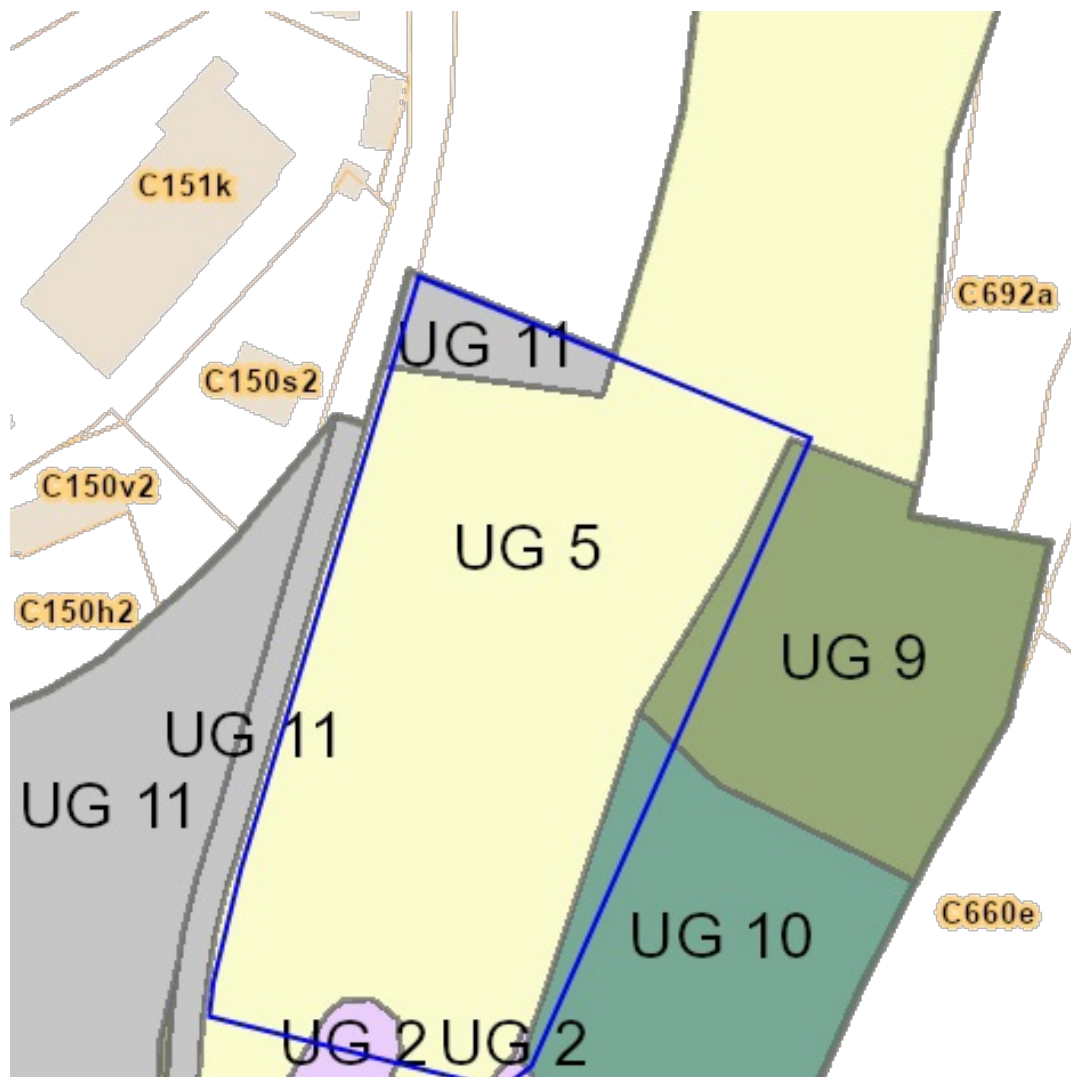
Sources  
Service public de Wallonie (SPW)  
[WMS EAU LIDAXES](#)



Sources  
Société publique de gestion de l'eau (SPGE)  
[WMS PASH](#)

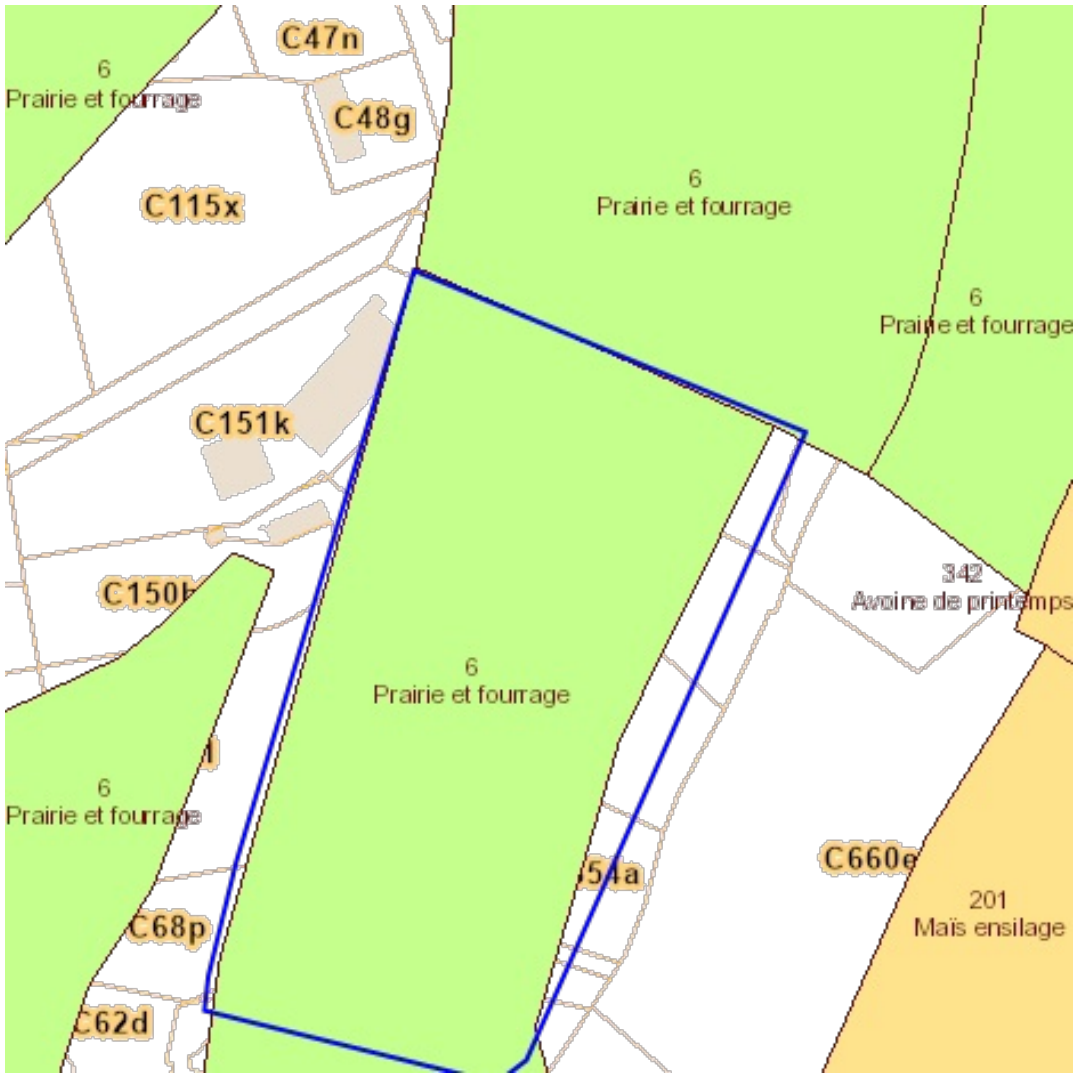
[Consulter sur WalOnMap.be](#)





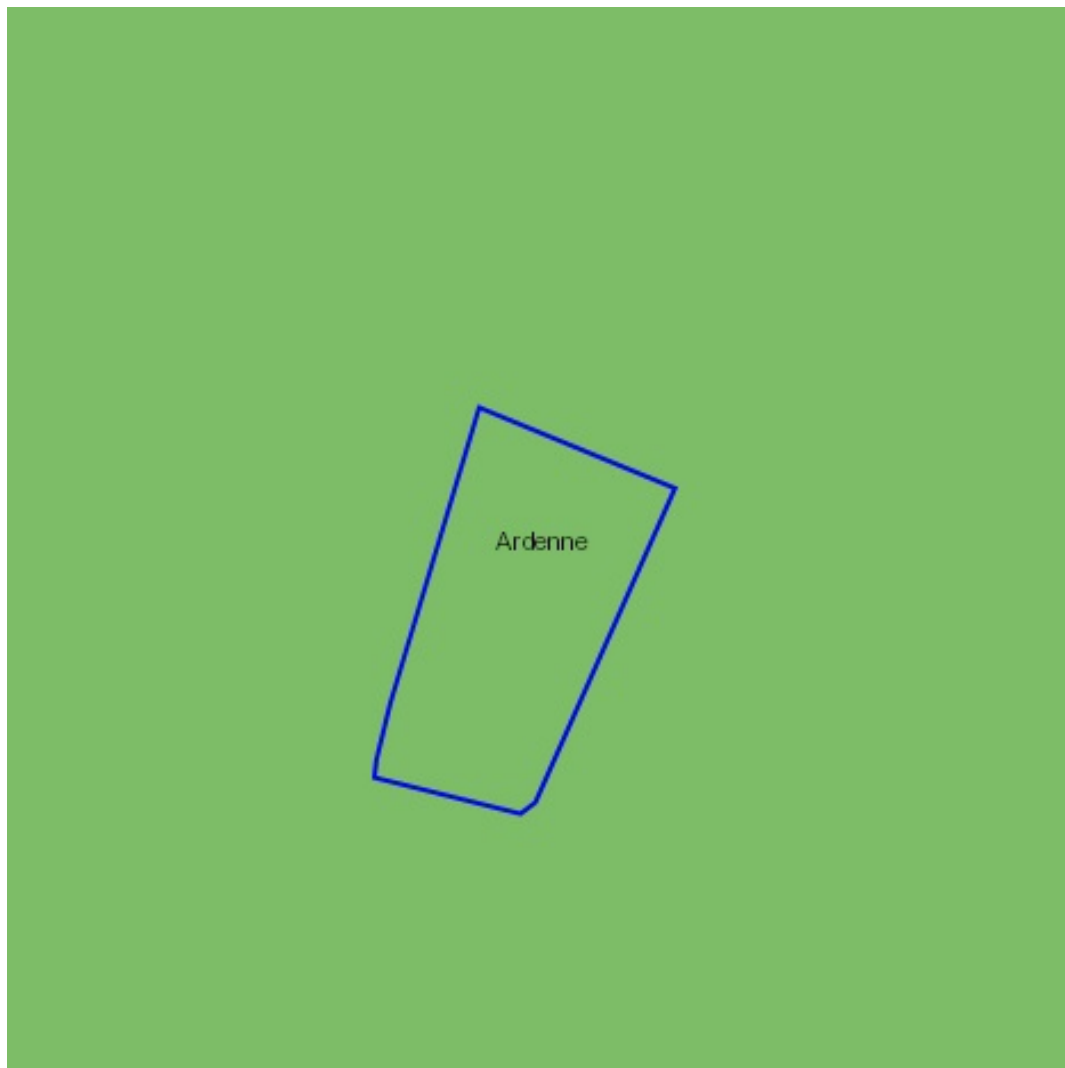
Sources  
Service public de Wallonie (SPW)  
[WMS FAUNE\\_FLORE\\_NATURA2000](https://wms.faune.flore.natura2000.wallonie.be/)

[Consulter sur WalOnMap.be](https://wms.faune.flore.natura2000.wallonie.be/)



[Consulter sur WalOnMap.be](#)

Sources  
Service public de Wallonie (SPW)  
[WMS AGRICULTURE SIGEC PARC AGRI ANON 2022](#)



[Consulter sur WalOnMap.be](#)

Sources

Service public de Wallonie (SPW)

[WMS LIMITES LIMITES REGIONSAGRICOLES](#)

NOM

-  Ardenne
-  Campine
-  Campine Hennuyère
-  Condroz
-  Fagnes
-  Famenne
-  Haute Ardenne
-  Jurassique
-  Limoneuse
-  Polders et Dunes
-  Région herbagère
-  Sablo-limoneuse
-  Sablonneuse