

Rue du Petit-Fraineux 40, 4550 Saint-Séverin
en lieu-dit "Brouhir", 4550 Saint-Séverin

DC à la carte



Rue du Petit-Fraineux 40, 4550 Saint-Séverin
61053A0047/00T002
en lieu-dit "Brouhir", 4550 Saint-Séverin
61053A0047/00S002

Lieu
Environs
Cadastre
Plan régional
Amenagement du territoire
Sol et sous-sol
Eau
Nature
Droit de préemption
Patrimoine immobilier
Cartes historiques
Autres cartes

Dossier: 24-00-0134/002

Rue du Petit-Fraineux 40, 4550 Saint-Séverin
en lieu-dit "Brouhir", 4550 Saint-Séverin

Lieu

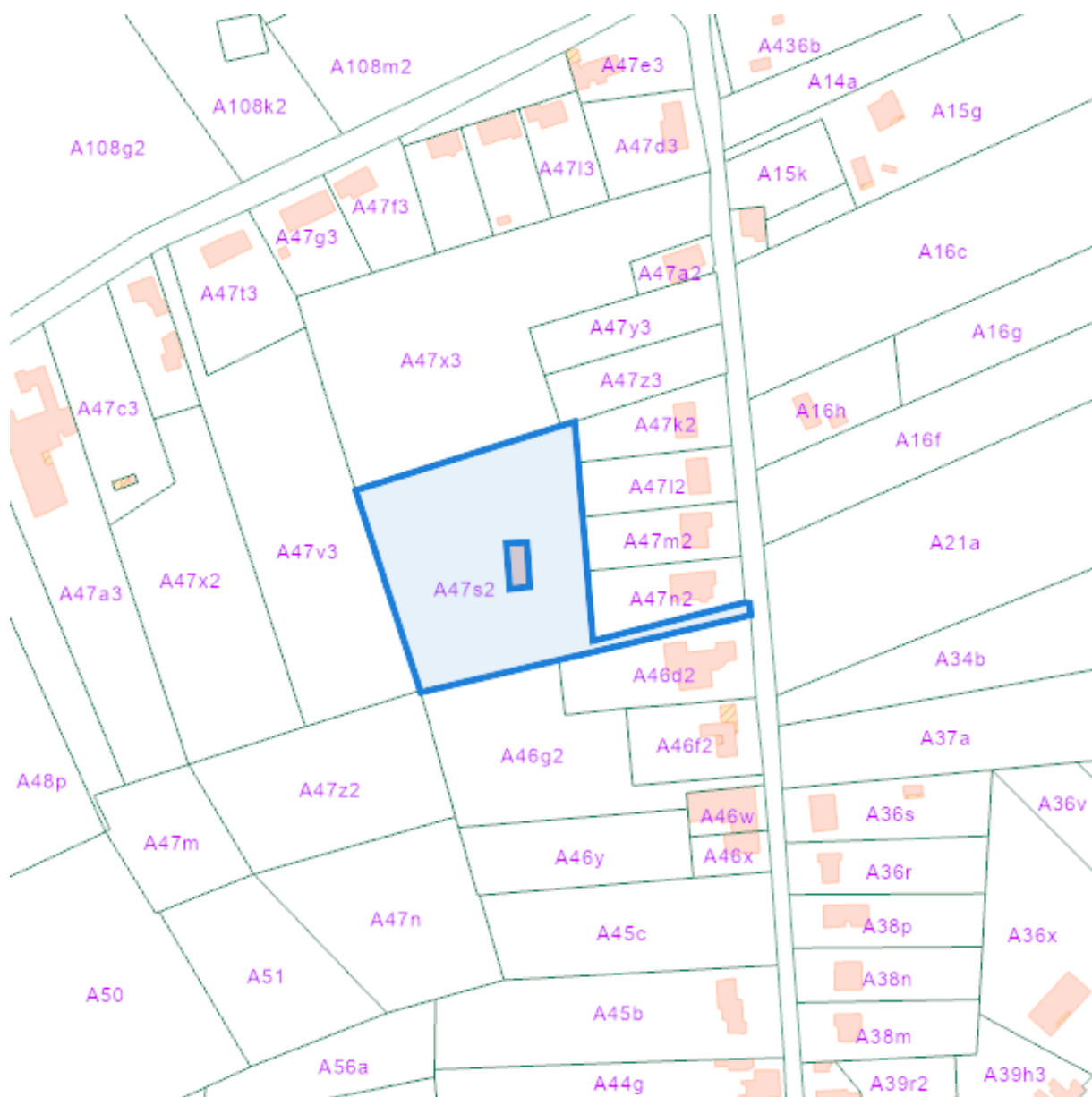


Dossier: 24-00-0134/002

Document: DC à la carte - WALFRA - DC
Cartes: 20/03/2024 - xvouh1vf3fmbtue7xs5u3x87btxtpvscpyr1x7y

Rue du Petit-Fraineux 40, 4550 Saint-Séverin
en lieu-dit "Brouhir", 4550 Saint-Séverin

Environs



Dossier: 24-00-0134/002

Rue du Petit-Fraineux 40, 4550 Saint-Séverin
en lieu-dit "Brouhir", 4550 Saint-Séverin

Cadastre

Situation la plus récente

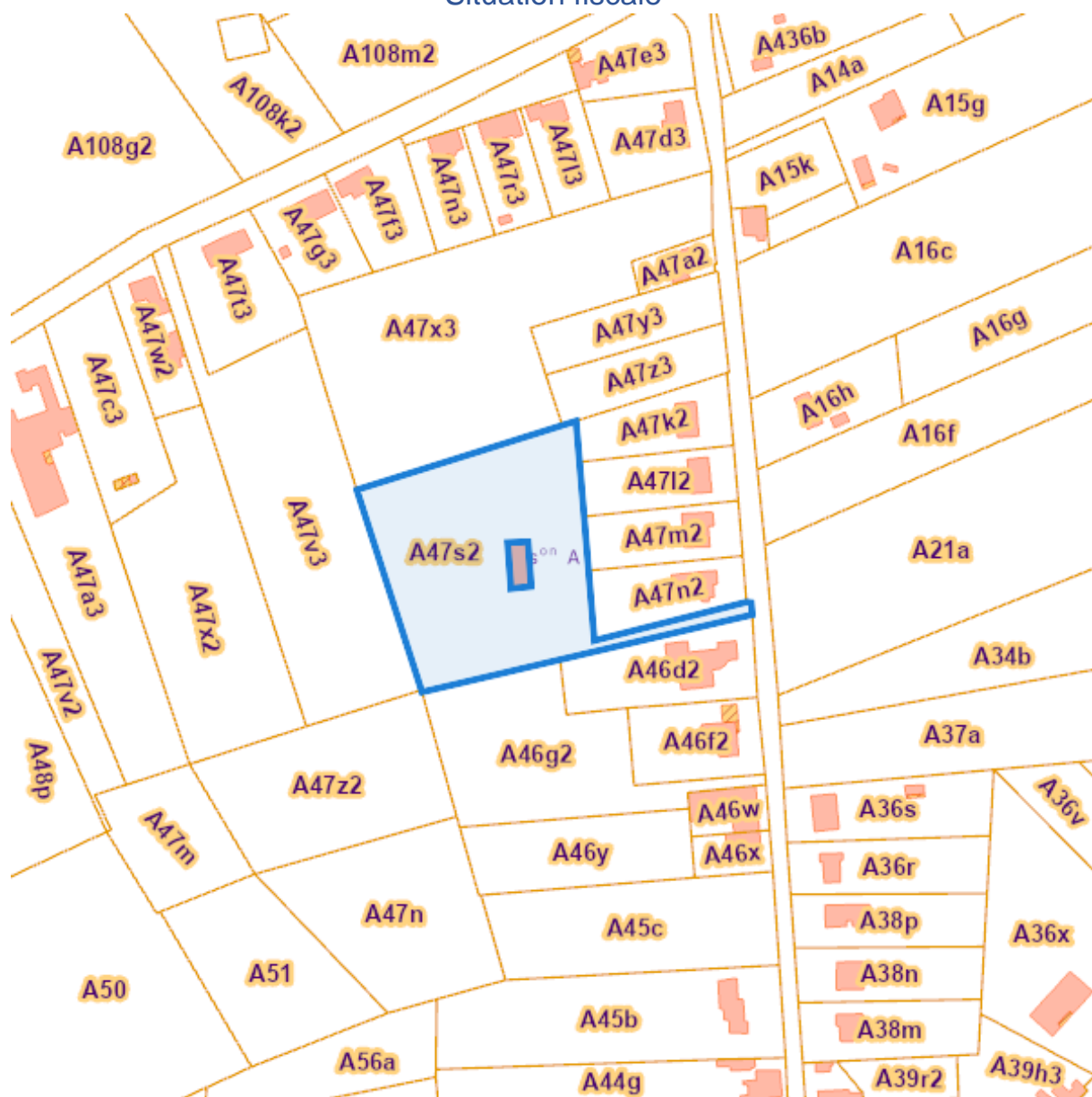


eservices.minfin.fgov.be

Dossier: 24-00-0134/002

Rue du Petit-Fraineux 40, 4550 Saint-Séverin
en lieu-dit "Brouhir", 4550 Saint-Séverin

Situation fiscale



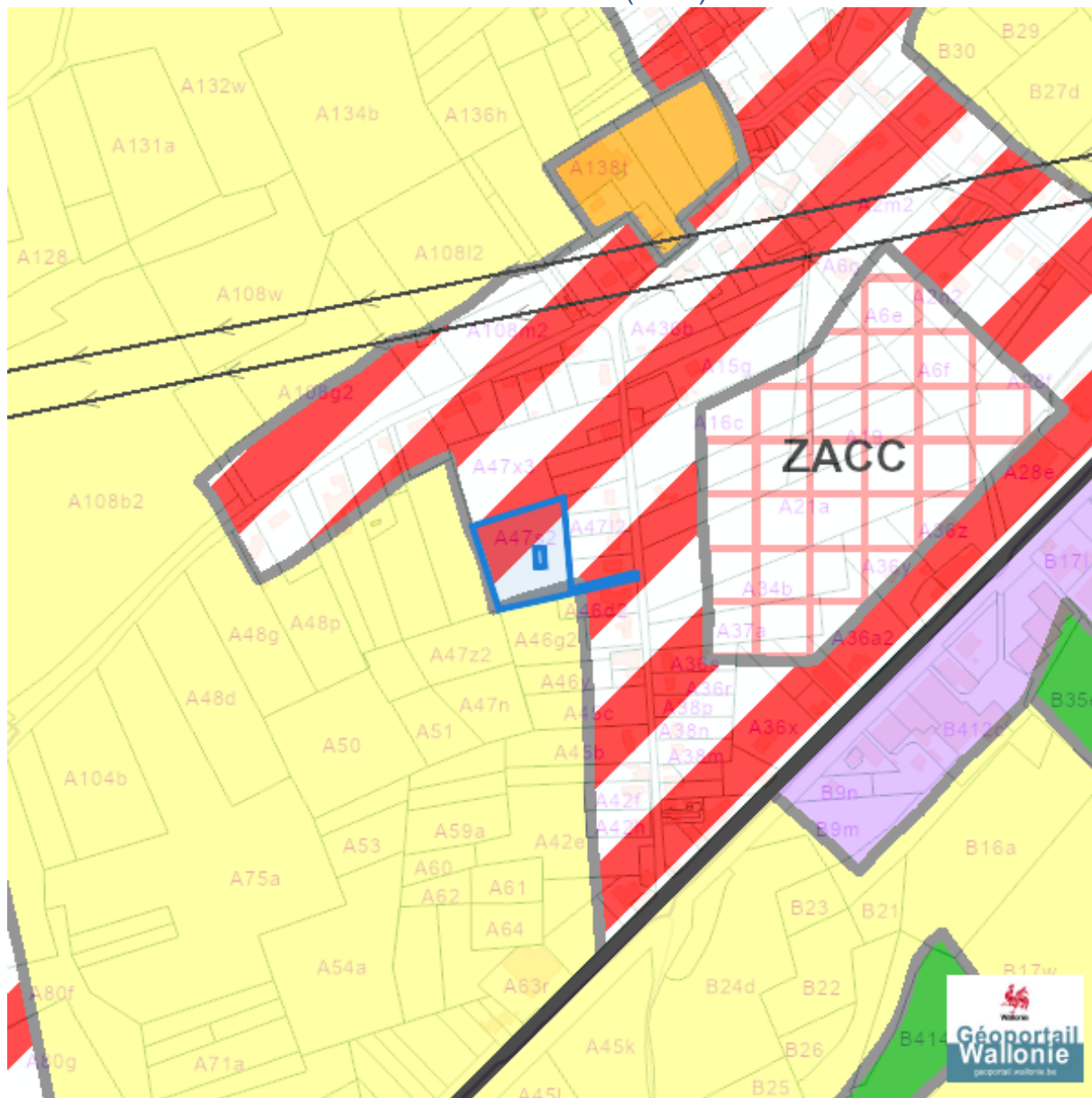
eservices.minfin.fgov.be

Dossier: 24-00-0134/002

Rue du Petit-Fraineux 40, 4550 Saint-Séverin
en lieu-dit "Brouhir", 4550 Saint-Séverin

Plan régional

Plan de secteur (PDS)



Dossier: 24-00-0134/002

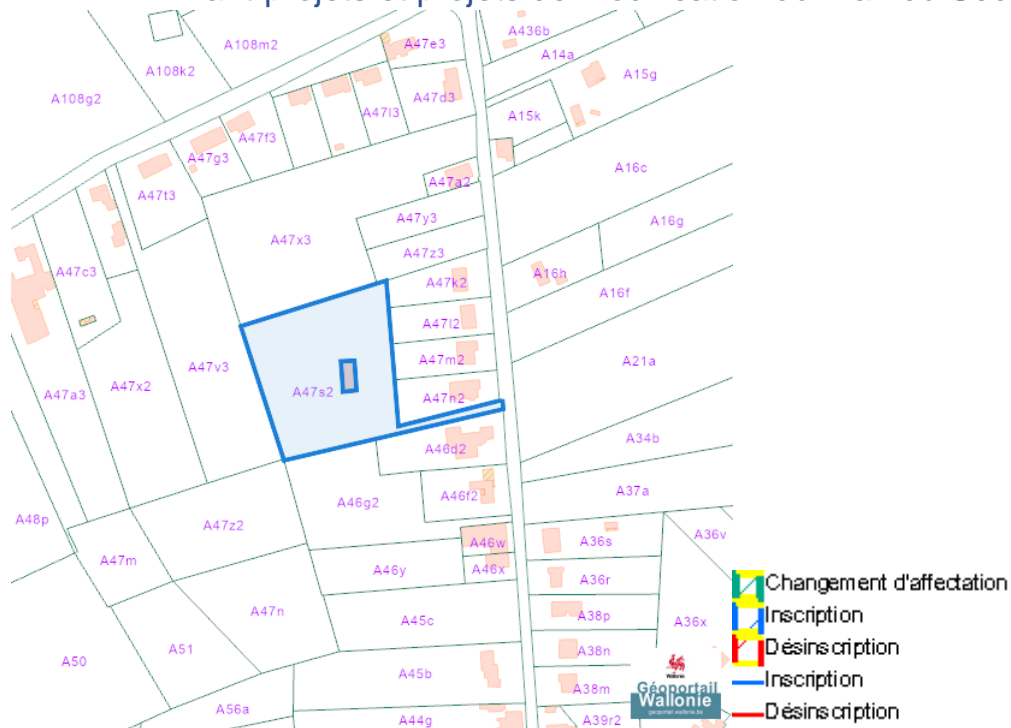
Rue du Petit-Fraineux 40, 4550 Saint-Séverin
en lieu-dit "Brouhir", 4550 Saint-Séverin

- Habitat
- Habitat à caractère rural
- Habitat vert
- Services publics et équipements communautaires
- Centre d'enfouissement technique
- Centre d'enfouissement technique désaffecté
- Loisirs
- Servitude particulière
- Activité économique mixte
- Activité économique industrielle
- Activité économique spécifique Agro-Economique
- Activité économique spécifique Grande Distribution
- Activité économique spécifique Risque majeur
- Dépendances d'extraction
- Extraction à destination agricole
- Extraction à destination forestière
- Extraction à destination espaces verts
- Extraction à destination zone naturelle
- Aménagement communal concerté
- Aménagement communal concerté à caractère économique
- Enjeu communal
- Enjeu régional
- Agricole
- Forestière
- Espaces verts
- Naturelle
- Parc
- Eau
- Non affectée ("zone blanche")

Dossier: 24-00-0134/002

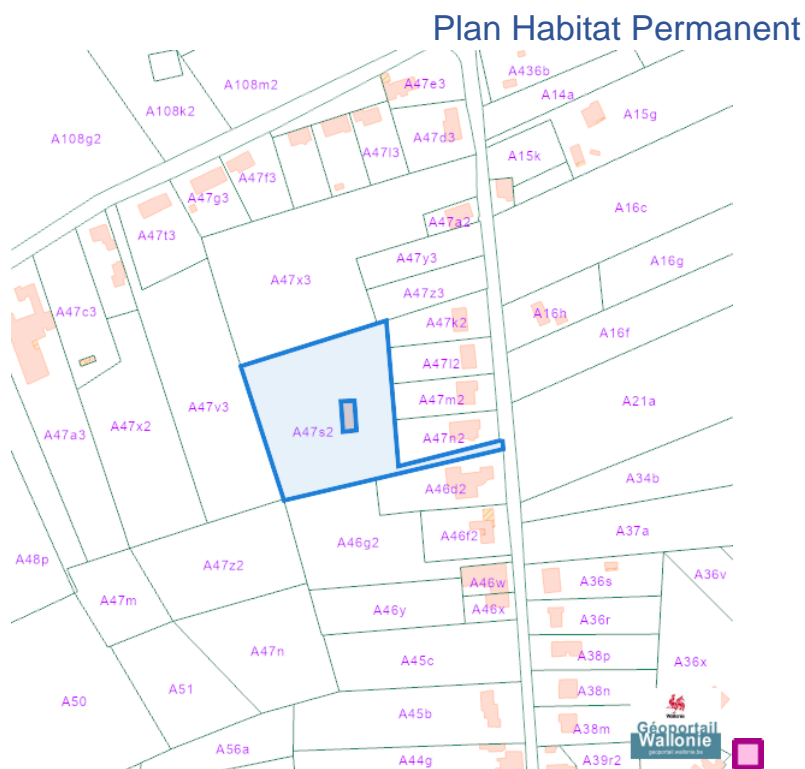
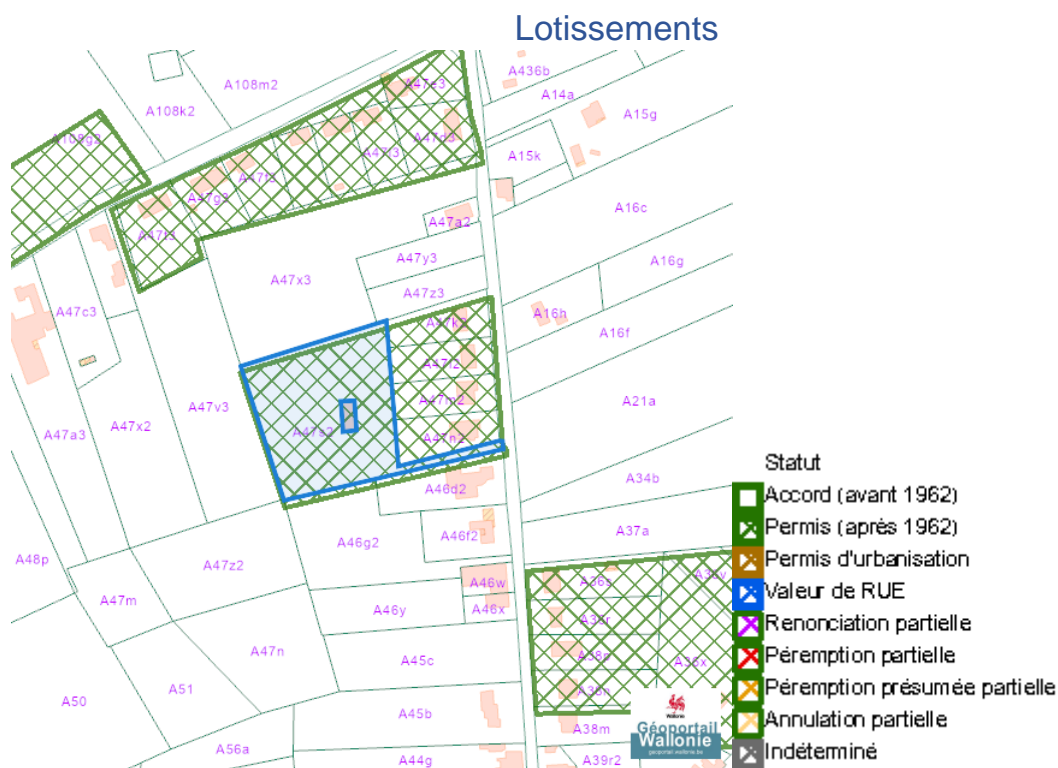
Rue du Petit-Fraineux 40, 4550 Saint-Séverin
en lieu-dit "Brouhir", 4550 Saint-Séverin

Avant-projets et projets de modification du Plan du Secteur



Rue du Petit-Fraineux 40, 4550 Saint-Séverin
 en lieu-dit "Brouhir", 4550 Saint-Séverin

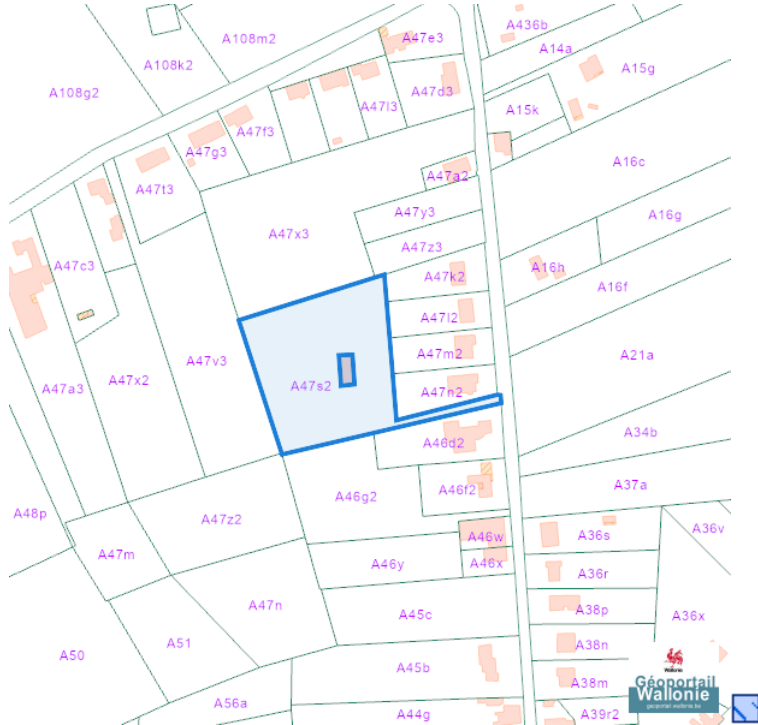
Aménagement du territoire



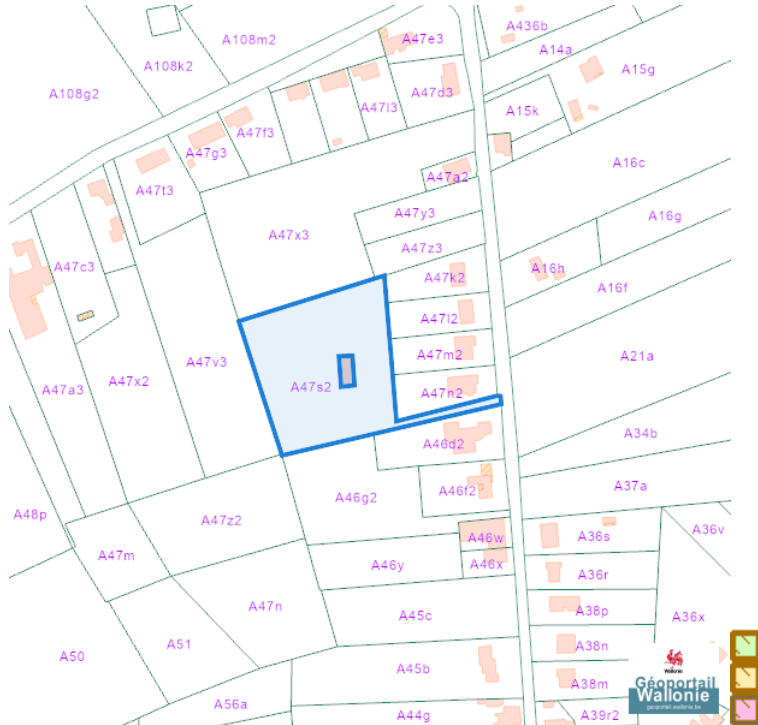
Dossier: 24-00-0134/002

Rue du Petit-Fraineux 40, 4550 Saint-Séverin
en lieu-dit "Brouhir", 4550 Saint-Séverin

Périmètres de remembrement urbain (PRU)

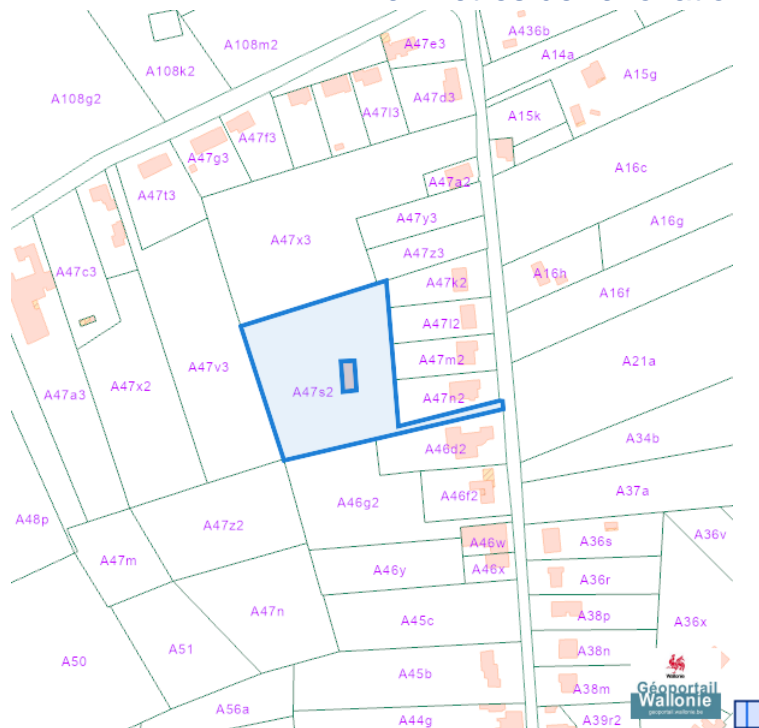


Périmètres de reconnaissance économique (PRE)

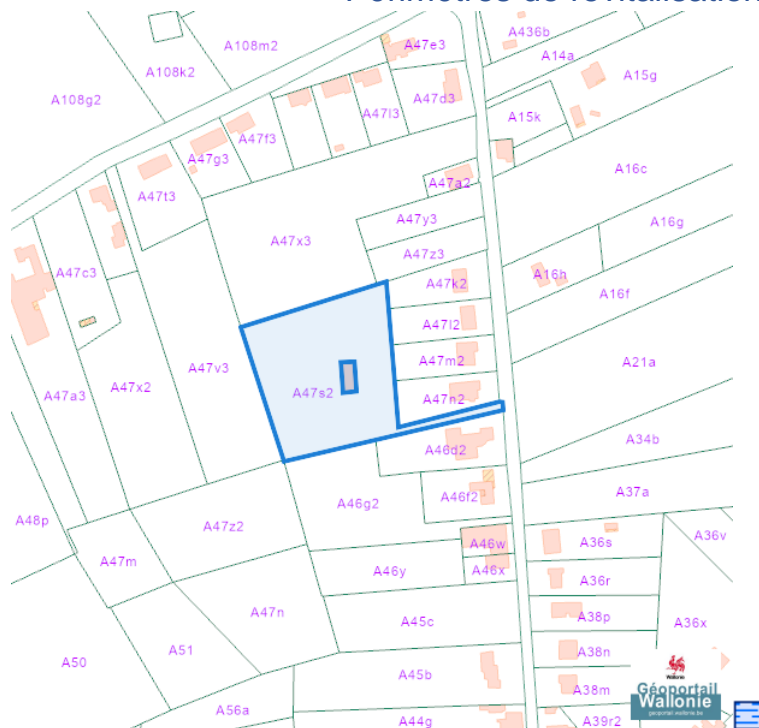


Rue du Petit-Fraineux 40, 4550 Saint-Séverin
en lieu-dit "Brouhir", 4550 Saint-Séverin

Périmètres de rénovation urbaine



Périmètres de revitalisation urbaine



Dossier: 24-00-0134/002

Rue du Petit-Fraineux 40, 4550 Saint-Séverin
 en lieu-dit "Brouhir", 4550 Saint-Séverin

Schéma d'Orientation Local (SOL)

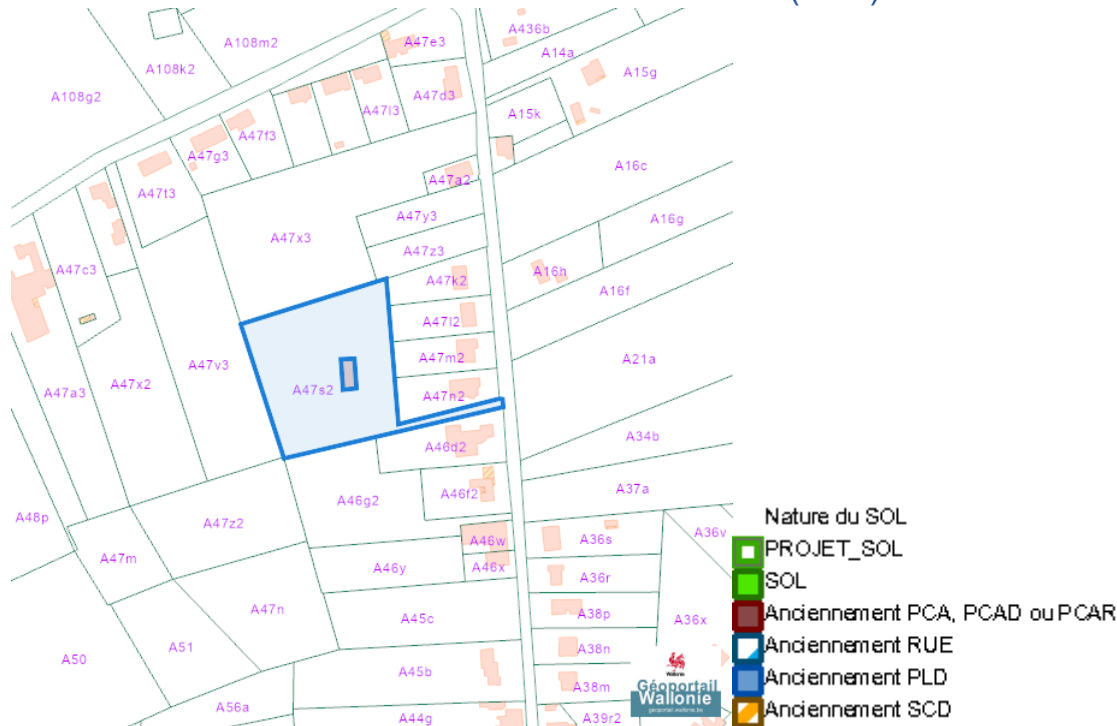
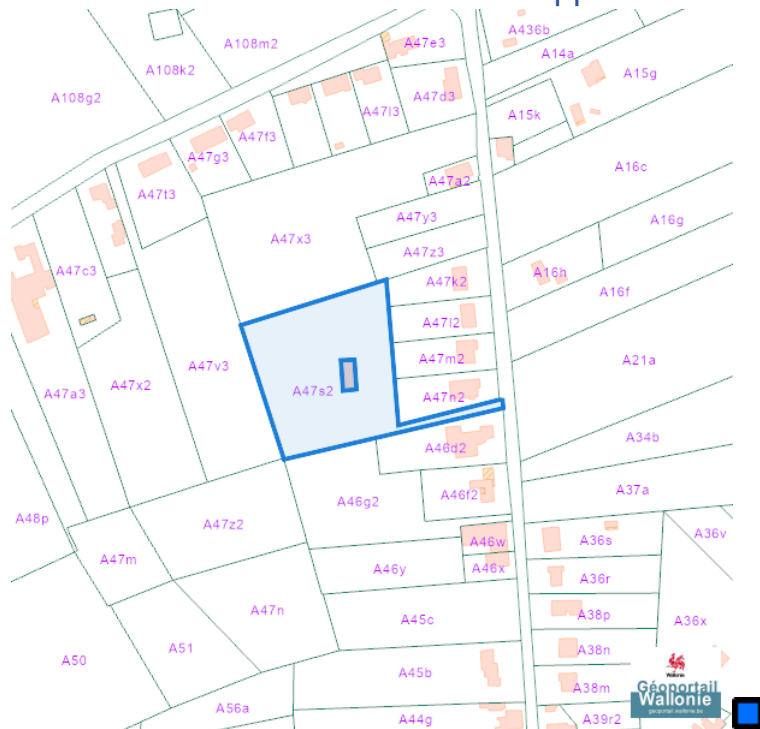
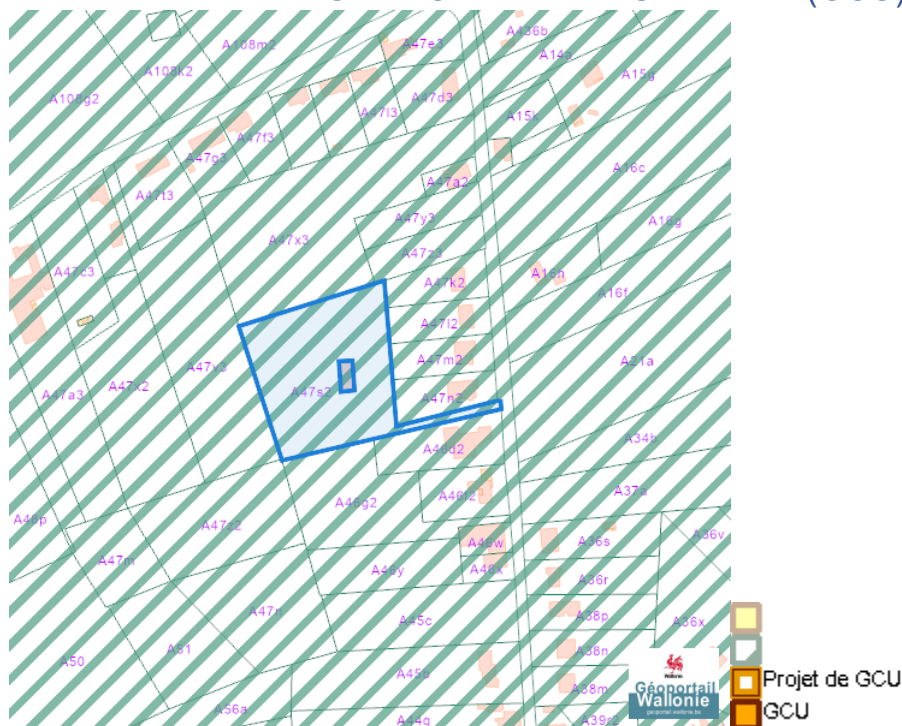


Schéma de Développement Communal (SDC)

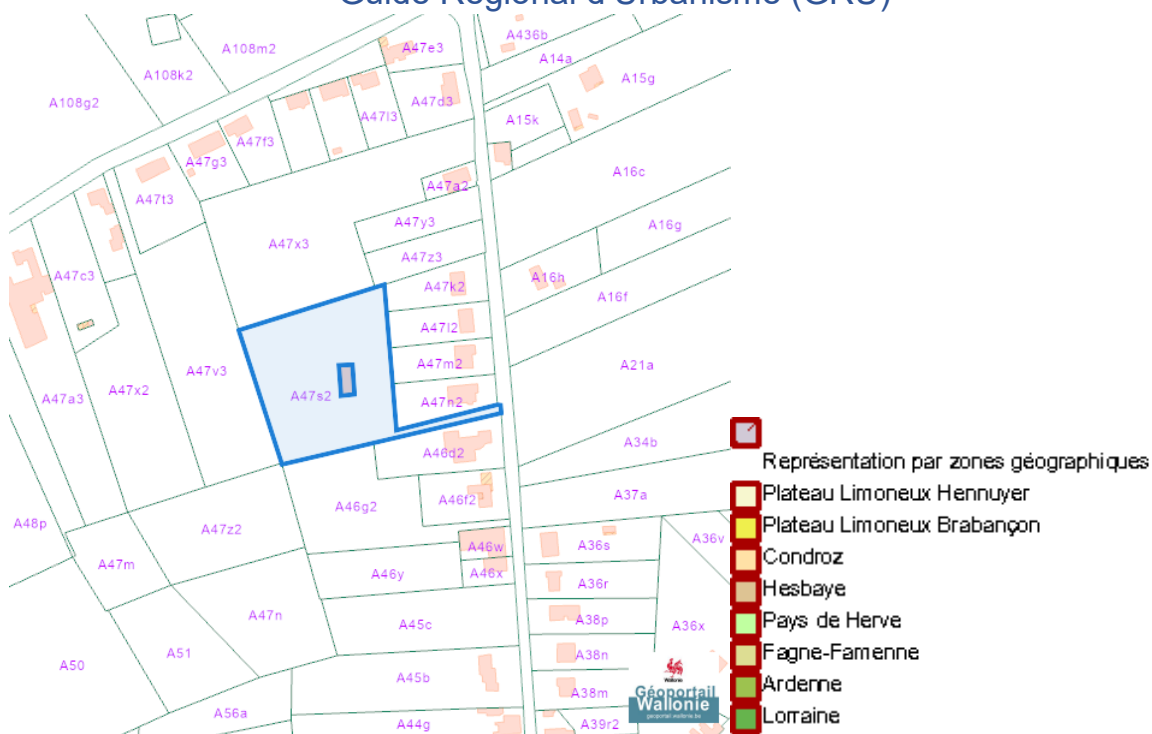


Rue du Petit-Fraineux 40, 4550 Saint-Séverin
 en lieu-dit "Brouhir", 4550 Saint-Séverin

Guide Communal d'Urbanisme (GCU)

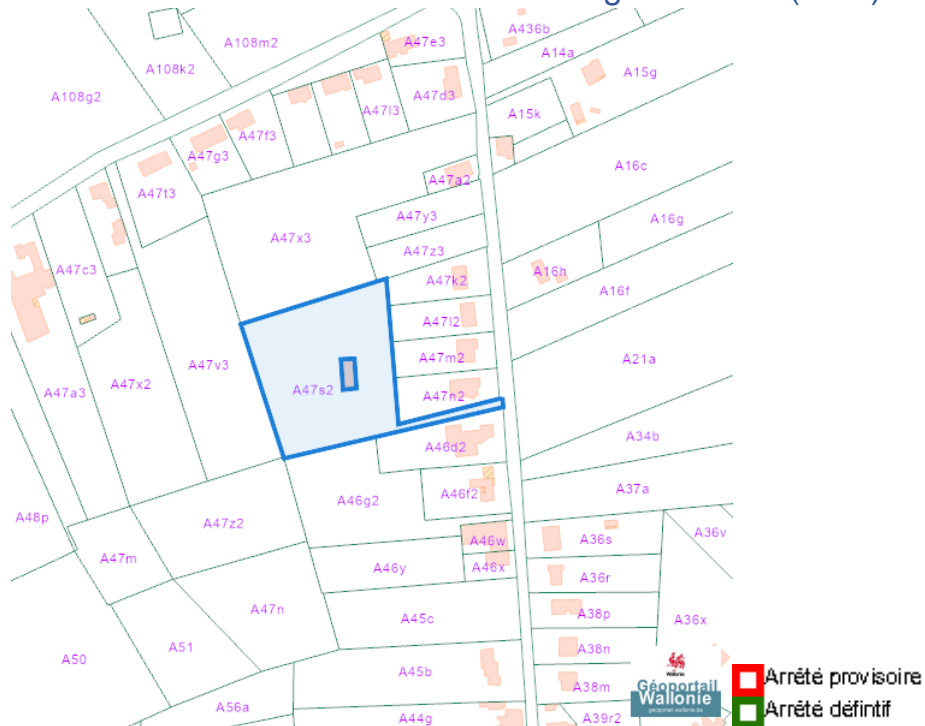


Guide Régional d'Urbanisme (GRU)

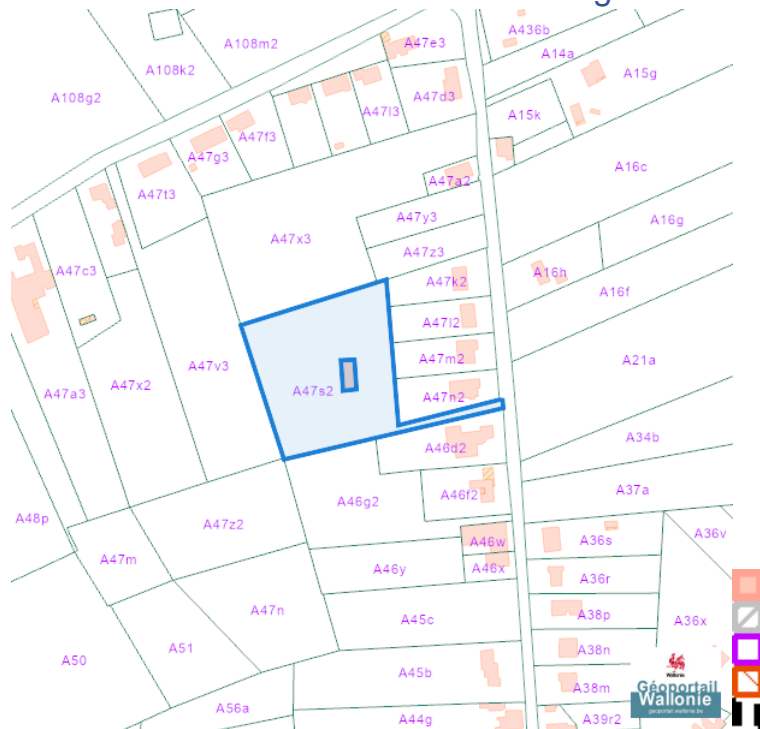


Rue du Petit-Fraineux 40, 4550 Saint-Séverin
 en lieu-dit "Brouhir", 4550 Saint-Séverin

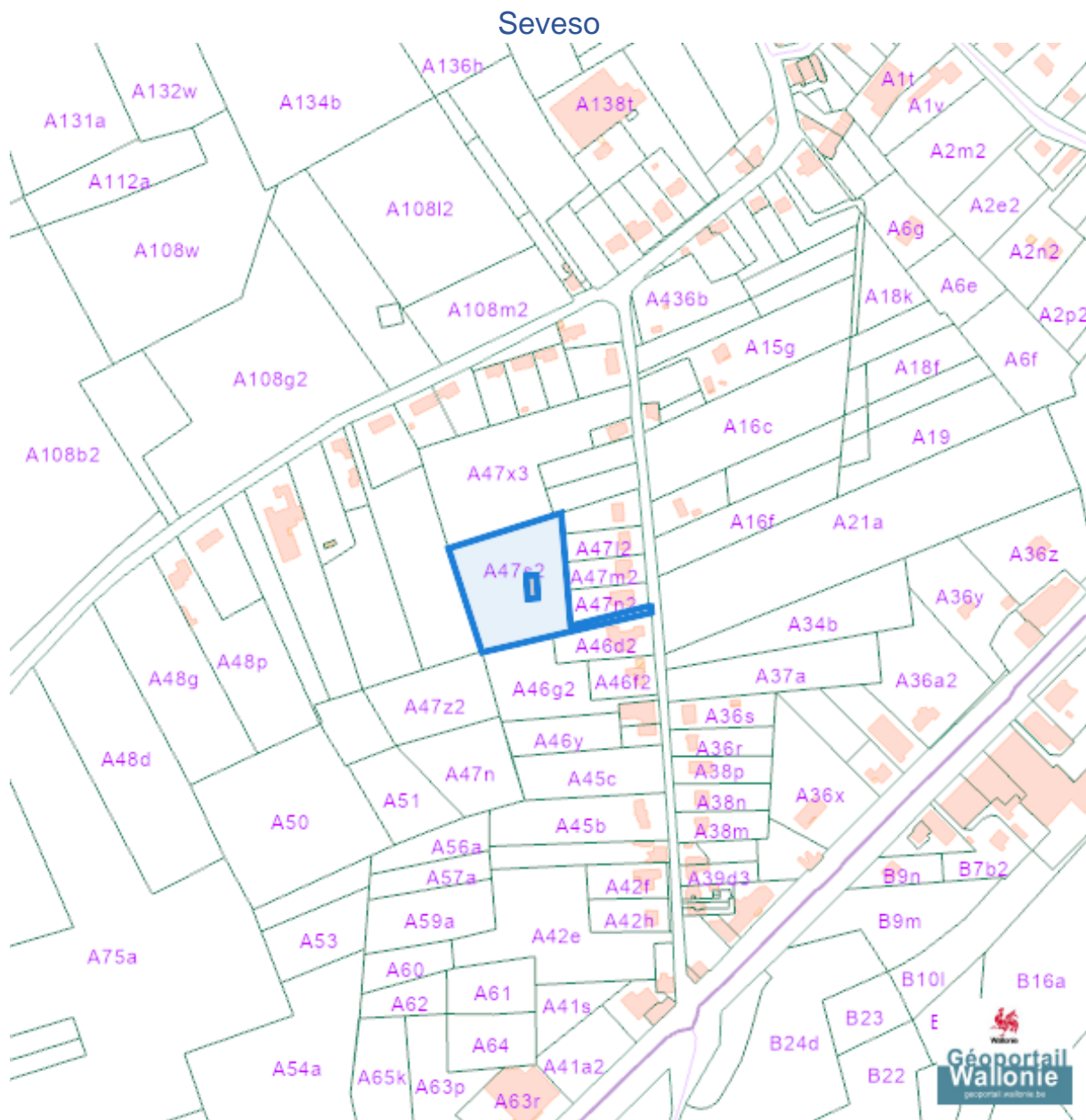
Sites à réaménager de droit (SAR)



Sites à réaménager inventaire (ISA)



Rue du Petit-Fraineux 40, 4550 Saint-Séverin
 en lieu-dit "Brouhir", 4550 Saint-Séverin



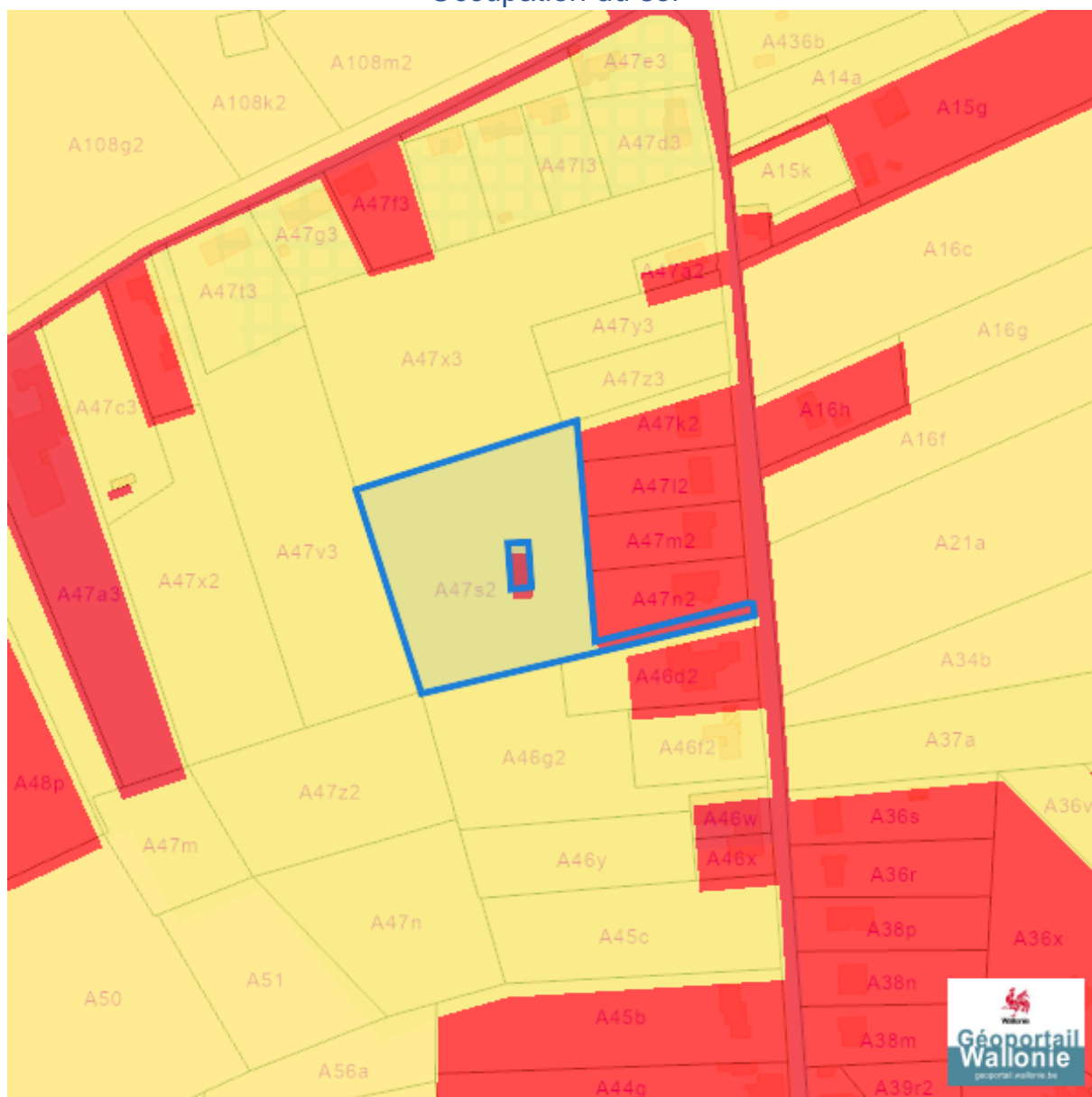
- Zone vulnérable basées sur un risque de probabilité d'effets dangereux supérieure à E-5 et sur une distance de 100m autour du site SEVESO
- Zone vulnérable basées sur un risque de probabilité d'effets dangereux comprise entre E-5 et E-6 et sur une distance de 200m autour du site SEVESO
- Zone vulnérable basées sur une courbe provisoire de risque et sur une distance de 200m autour du site SEVESO
- Seuil SEVESO
- Petits seuils SEVESO
- Grands seuils SEVESO
- Seuil SEVESO
- Petits seuils SEVESO
- Grands seuils SEVESO



Rue du Petit-Fraineux 40, 4550 Saint-Séverin
en lieu-dit "Brouhir", 4550 Saint-Séverin

Sol et sous-sol

Occupation du sol

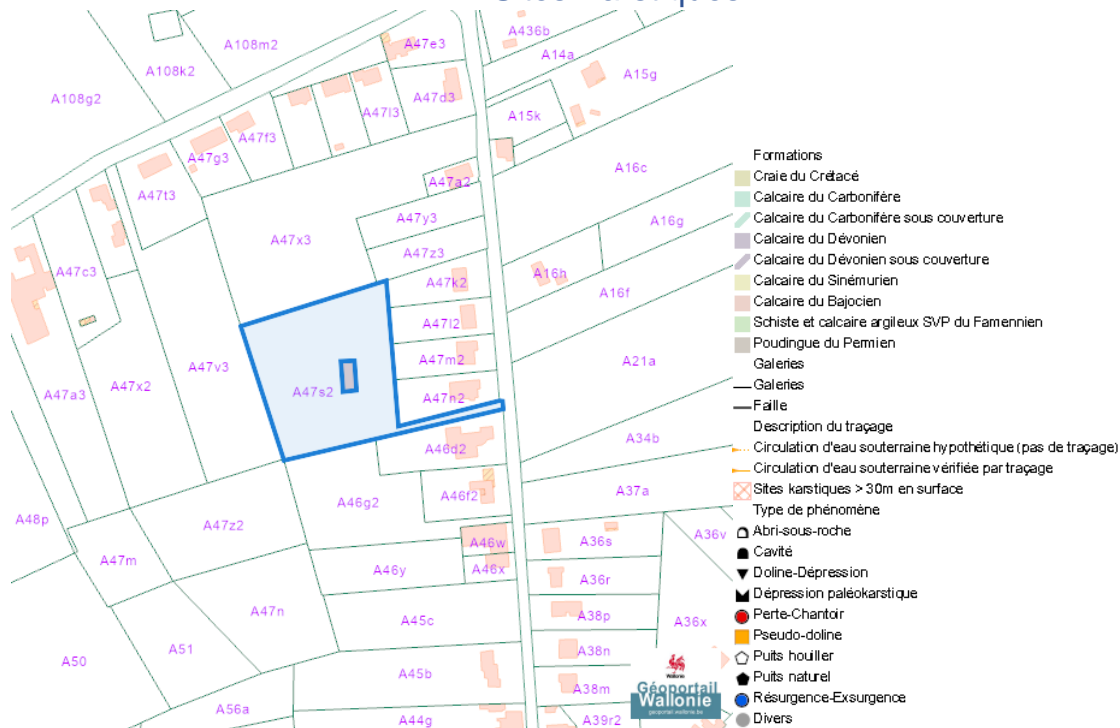


Dossier: 24-00-0134/002

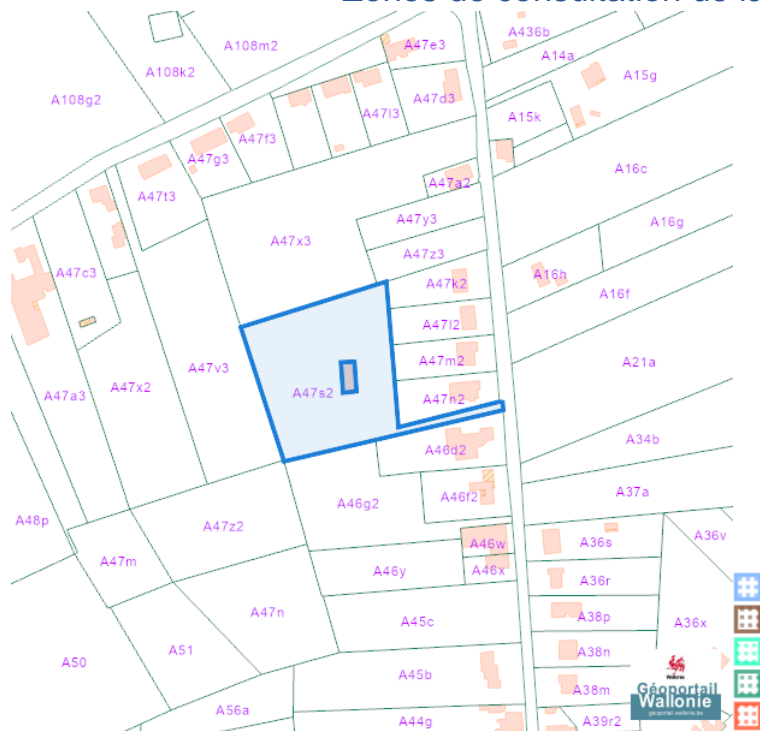
Document: DC à la carte - WALFRA - DC
Cartes: 20/03/2024 - xvouh1vf3fmbtue7xs5u3x87bxtvvpvscpyr1x7y

Rue du Petit-Fraineux 40, 4550 Saint-Séverin
 en lieu-dit "Brouhir", 4550 Saint-Séverin

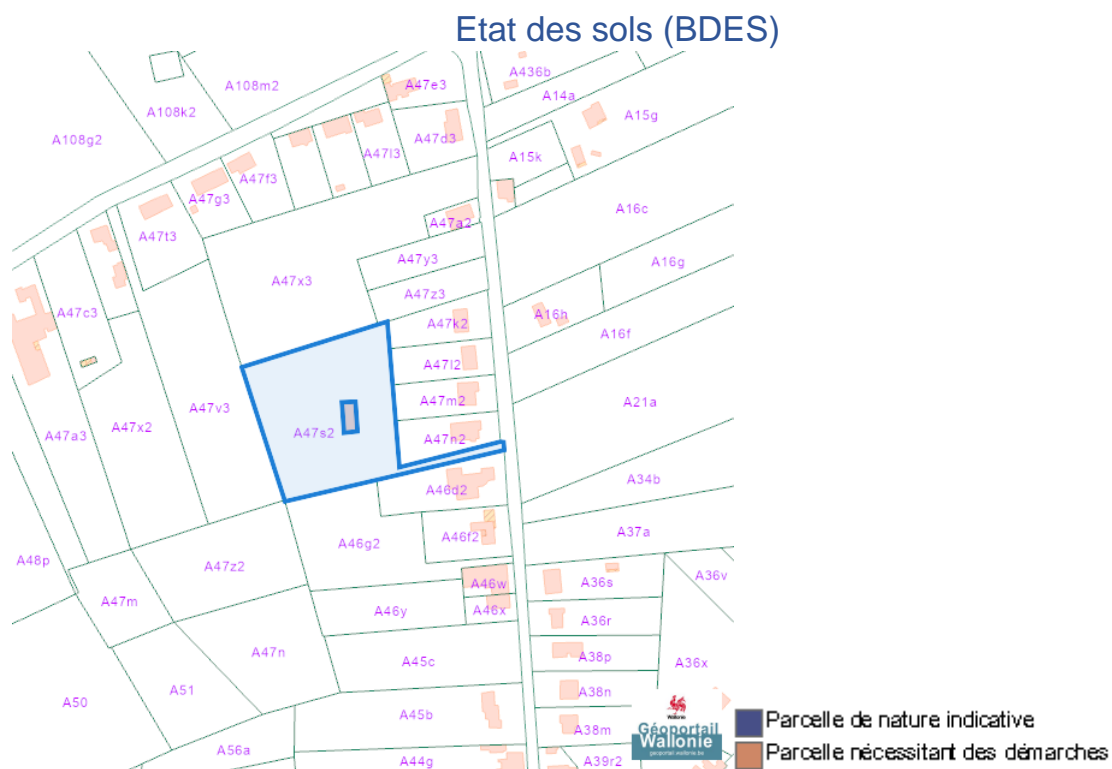
Sites Karstiques



Zones de consultation de la DRIGM



Rue du Petit-Fraineux 40, 4550 Saint-Séverin
en lieu-dit "Brouhir", 4550 Saint-Séverin

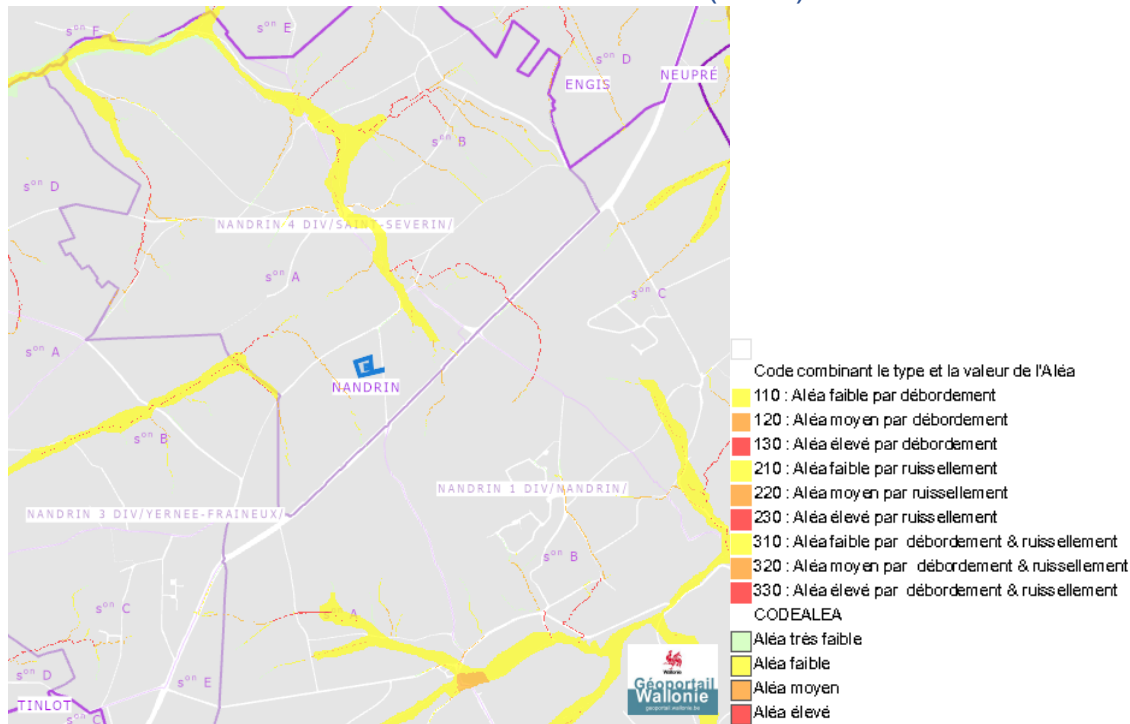


Dossier: 24-00-0134/002

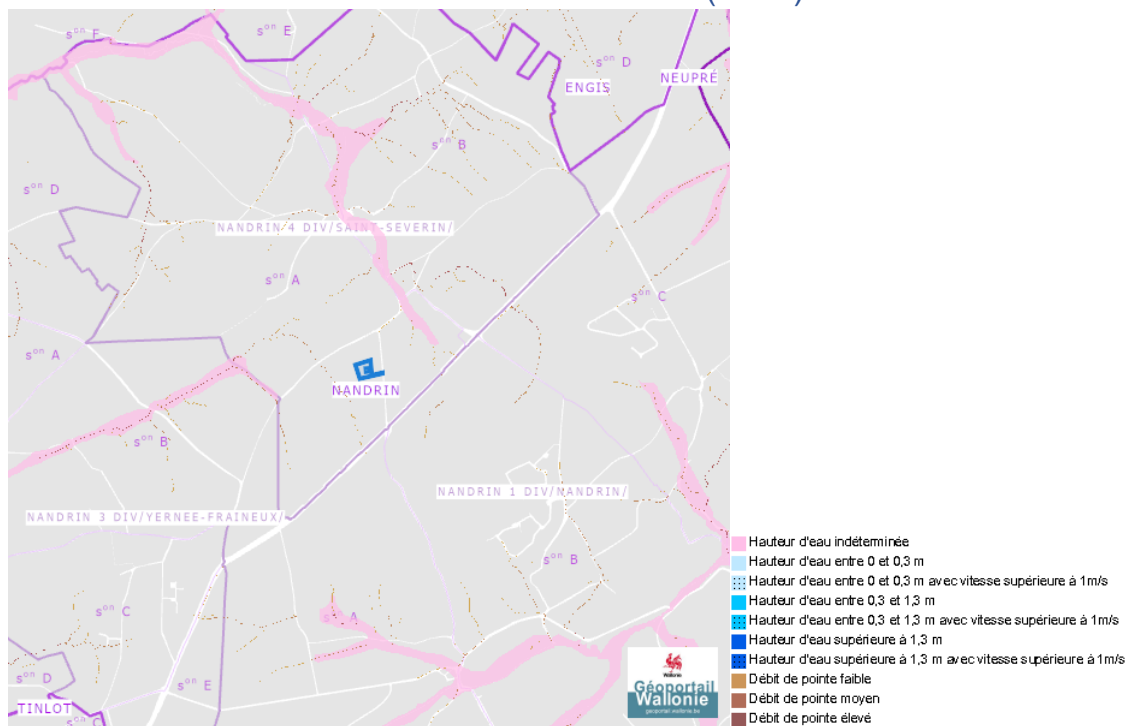
Rue du Petit-Fraineux 40, 4550 Saint-Séverin
 en lieu-dit "Brouhir", 4550 Saint-Séverin

Eau

Alea d' inondation (2016)



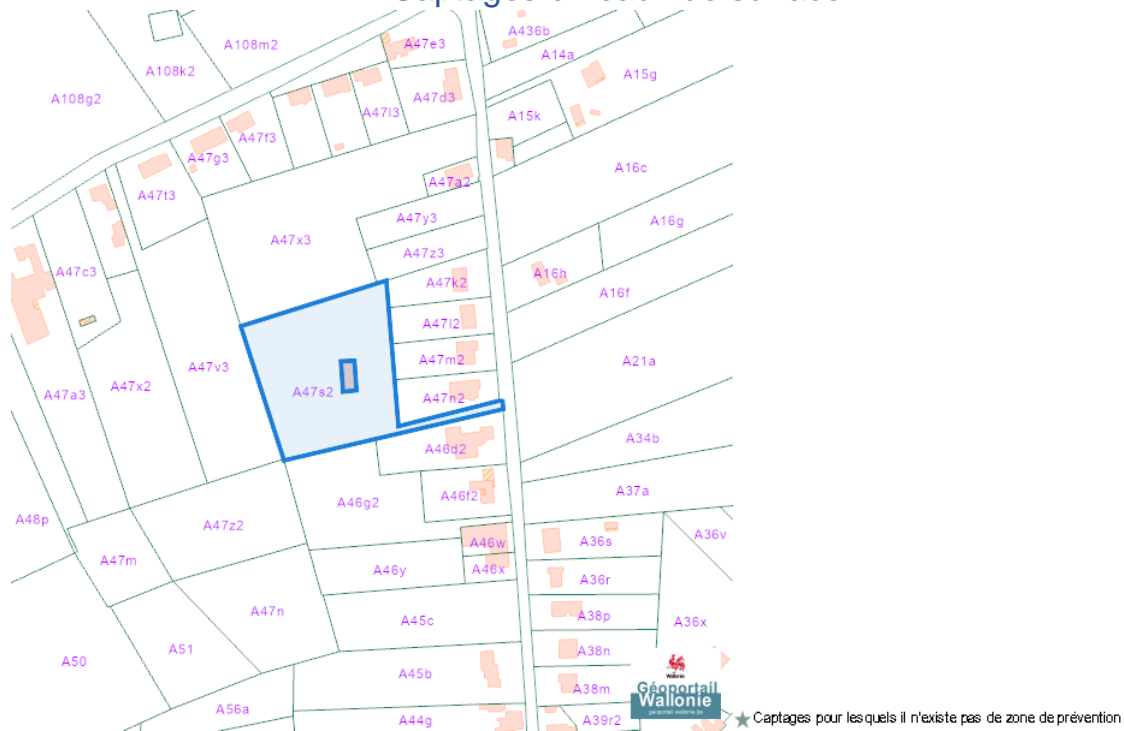
Zones inondables (2016)



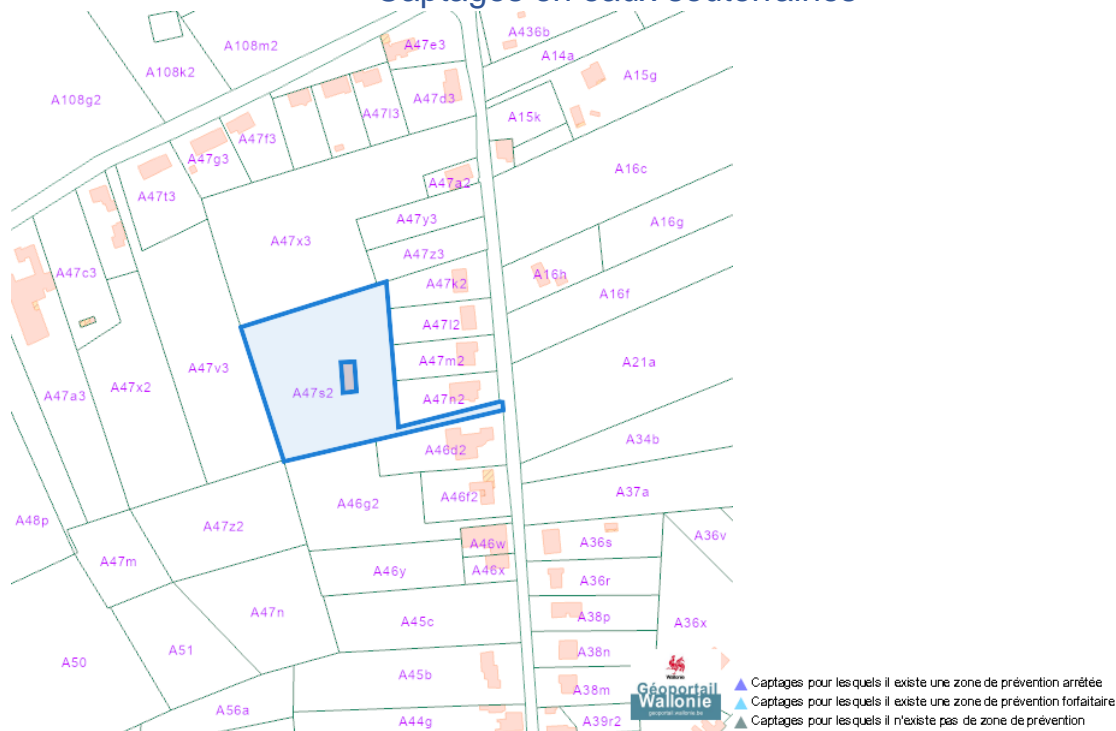
Dossier: 24-00-0134/002

Rue du Petit-Fraineux 40, 4550 Saint-Séverin
 en lieu-dit "Brouhir", 4550 Saint-Séverin

Captages en eaux de surface

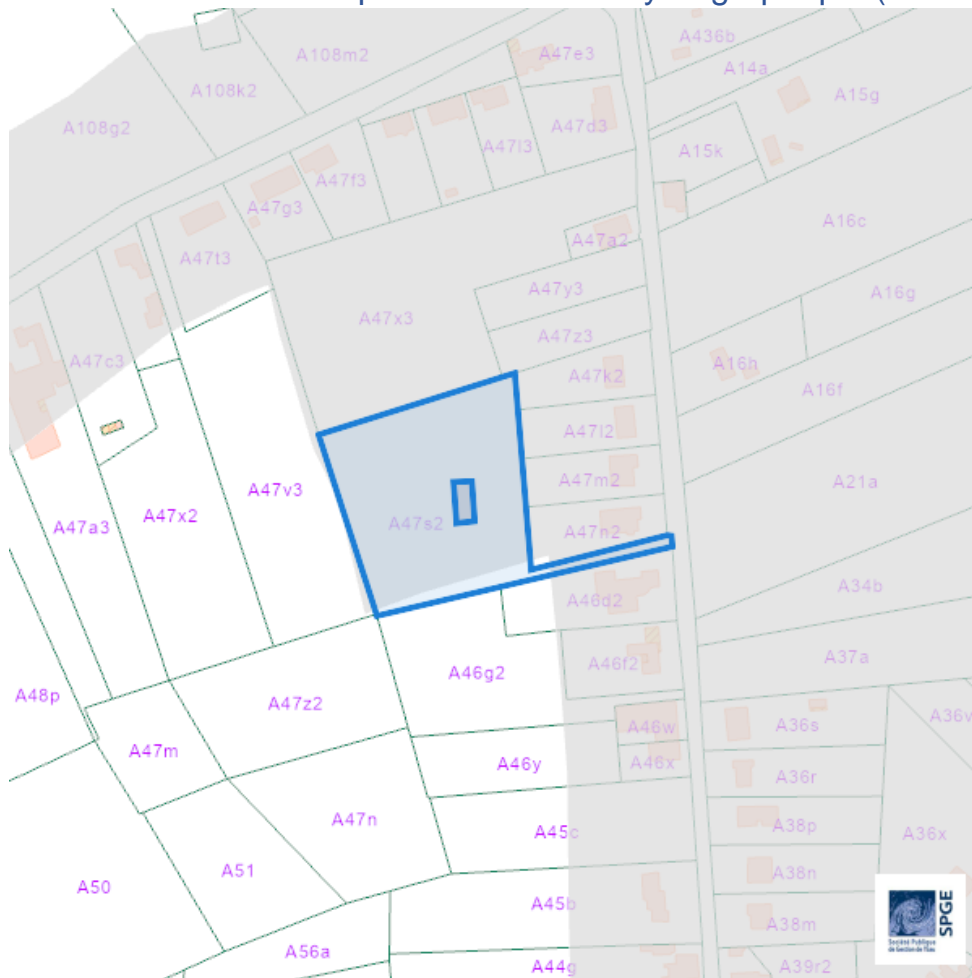


Captages en eaux souterraines








Rue du Petit-Fraineux 40, 4550 Saint-Séverin
en lieu-dit "Brouhir", 4550 Saint-Séverin

Plan d'Assainissement par Sous-bassin Hydrographique (PASH)



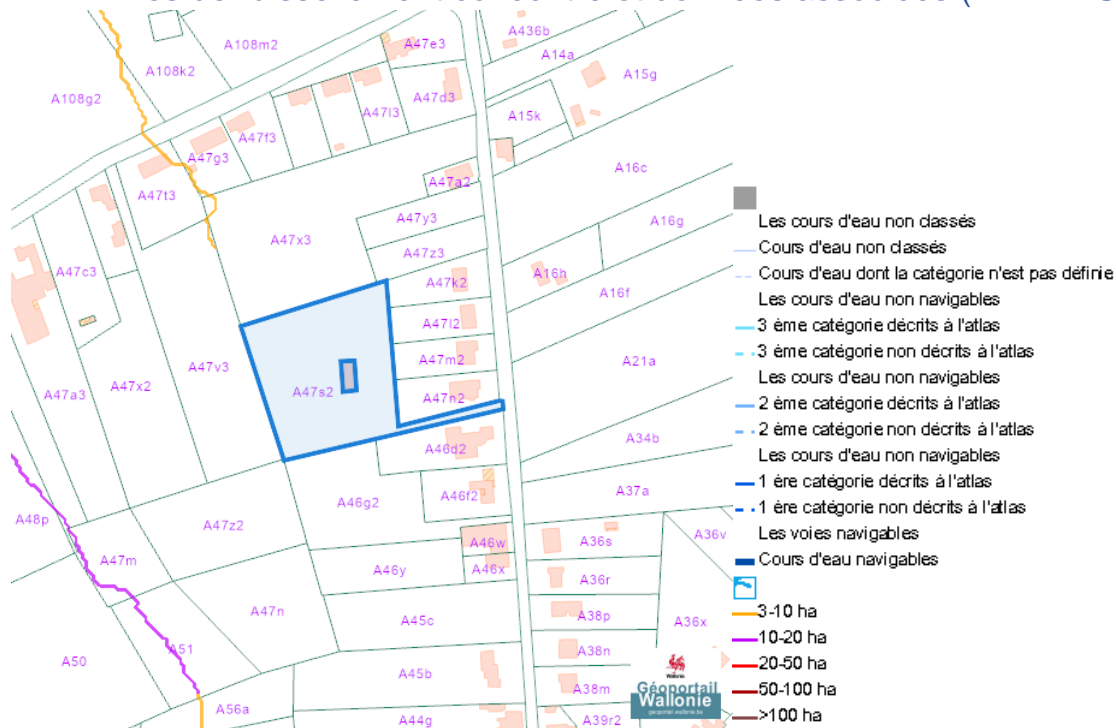
Rue du Petit-Fraineux 40, 4550 Saint-Séverin
en lieu-dit "Brouhir", 4550 Saint-Séverin

- Assainissement collectif
 -  Collectif
 -  Collectif hors zone urbanisable
- Assainissement autonome
 -  Autonome
- Assainissement transitoire
 -  Transitoire
- Collecteurs gravitaires
 -  Collecteur gravitaire - Existant (localisation vérifiée)
 -  Collecteur gravitaire - Existant (schématique, localisation à vérifier)
 -  Collecteur gravitaire - En construction
 -  Collecteur gravitaire - A l'étude
- Collecteurs sous pression
 -  Collecteur sous-pression - Existant (localisation vérifiée)
 -  Collecteur sous-pression - Existant (schématique, localisation à vérifier)
 -  Collecteur sous-pression - En construction
 -  Collecteur sous-pression - A l'étude
- Type de système
 -  Strictement eaux usées
 -  Strictement eaux claires
- Unitaire (eaux usées et claires)
 - Egout gravitaire
 -  Egout gravitaire - Existant (localisation vérifiée)
 -  Egout gravitaire - Existant (schématique, localisation à vérifier)
 -  Egout gravitaire - En construction
 -  Egout gravitaire - A l'étude
 -  Egout gravitaire - Existence à vérifier auprès de la commune
 - Egout sous pression
 -  Egout sous pression - Existant (localisation vérifiée)
 -  Egout sous pression - Existant (schématique, localisation à vérifier)
 -  Egout sous pression - En construction
 -  Egout sous pression - A l'étude
 -  Egout sous pression - Existence à vérifier auprès de la commune
- Pompage
 -  Existant
 -  En construction
 -  A l'étude
- Publiques
 -  Existant
 -  En construction
 -  A l'étude
 -  A déclasser
 -  Hors Wallonie

Dossier: 24-00-0134/002

Rue du Petit-Fraineux 40, 4550 Saint-Séverin
 en lieu-dit "Brouhir", 4550 Saint-Séverin

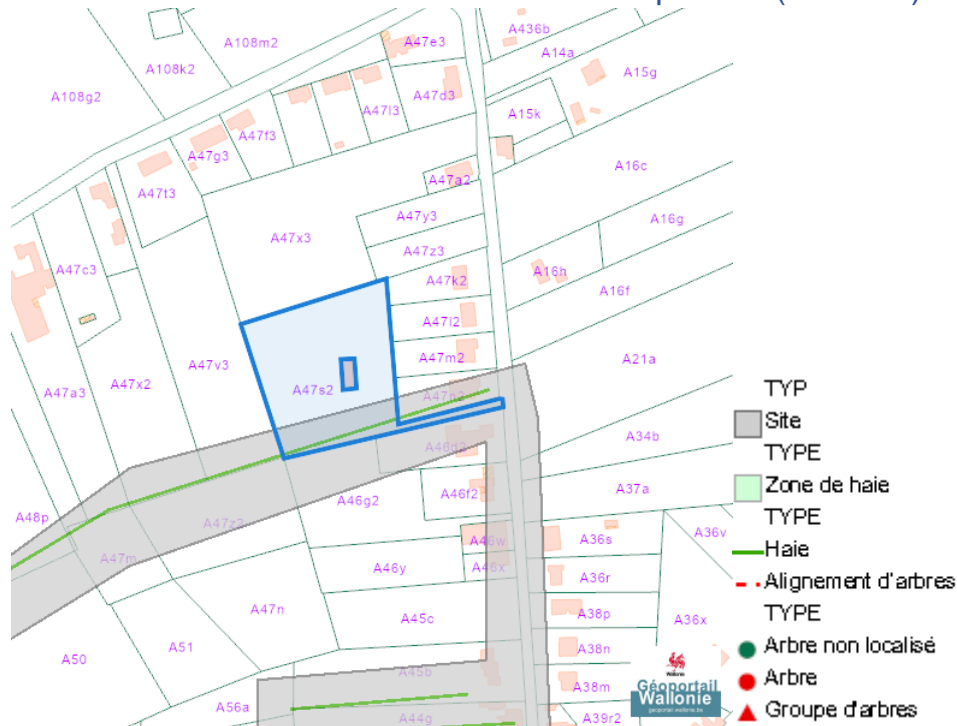
Axes de ruissellement concentré et données associées (LIDAXES)



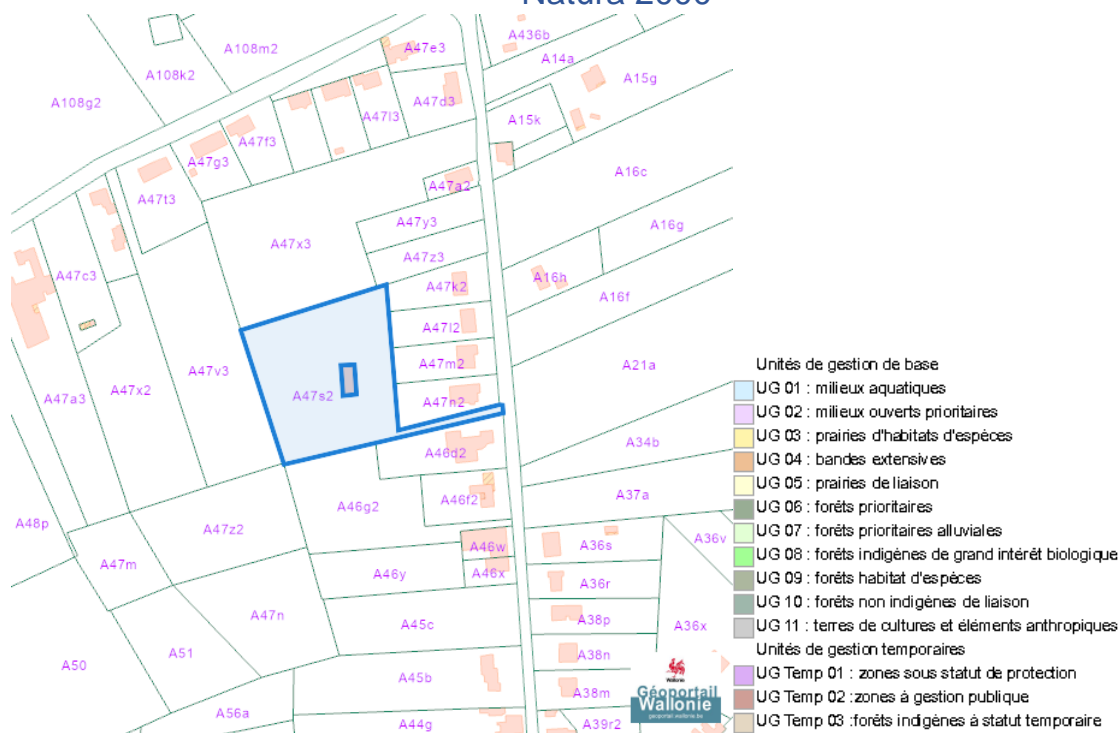
Rue du Petit-Fraineux 40, 4550 Saint-Séverin
 en lieu-dit "Brouhir", 4550 Saint-Séverin

Nature

Arbres et haies remarquables (AHREM)

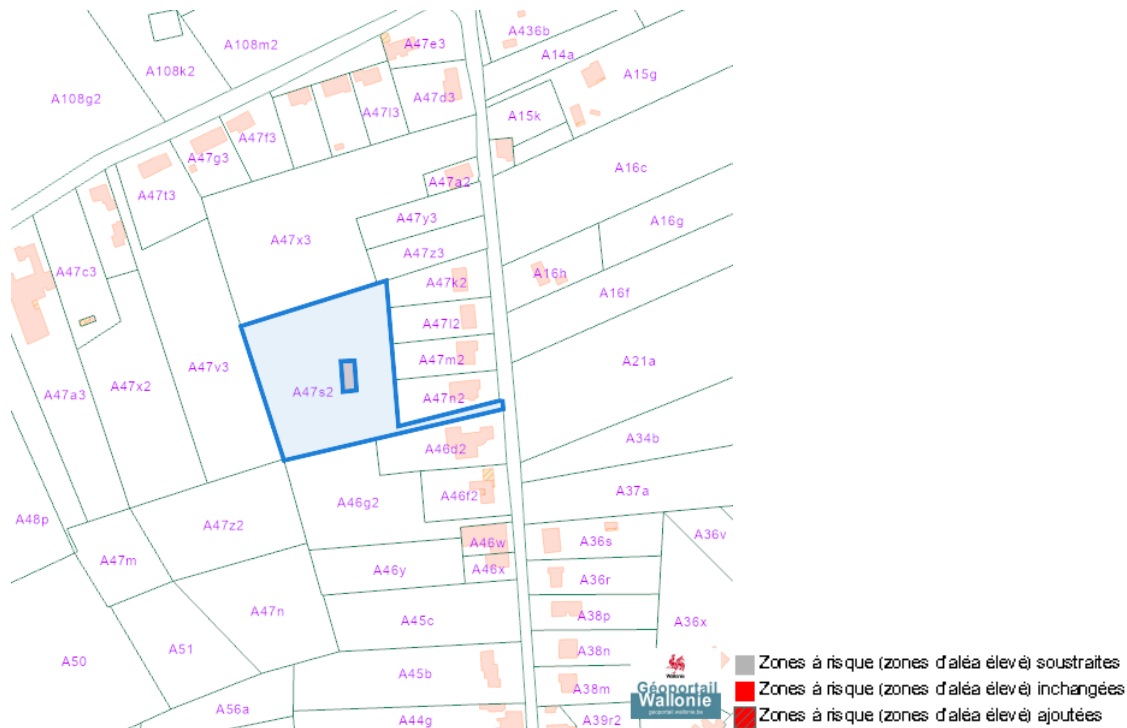


Natura 2000

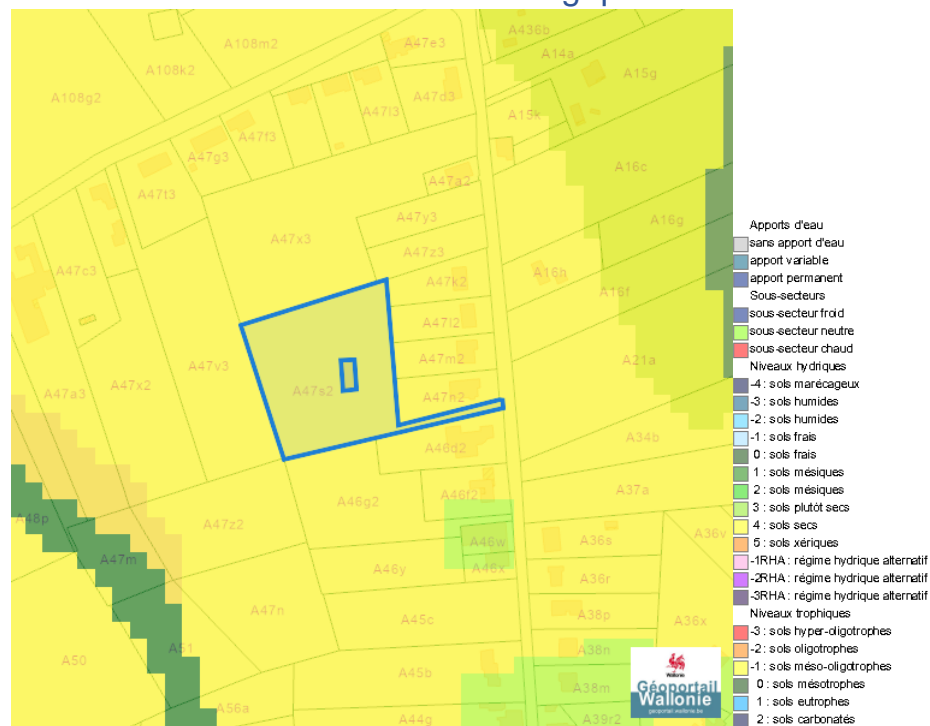


Rue du Petit-Fraineux 40, 4550 Saint-Séverin
 en lieu-dit "Brouhir", 4550 Saint-Séverin

Loi sur le contrat d'assurance terrestre

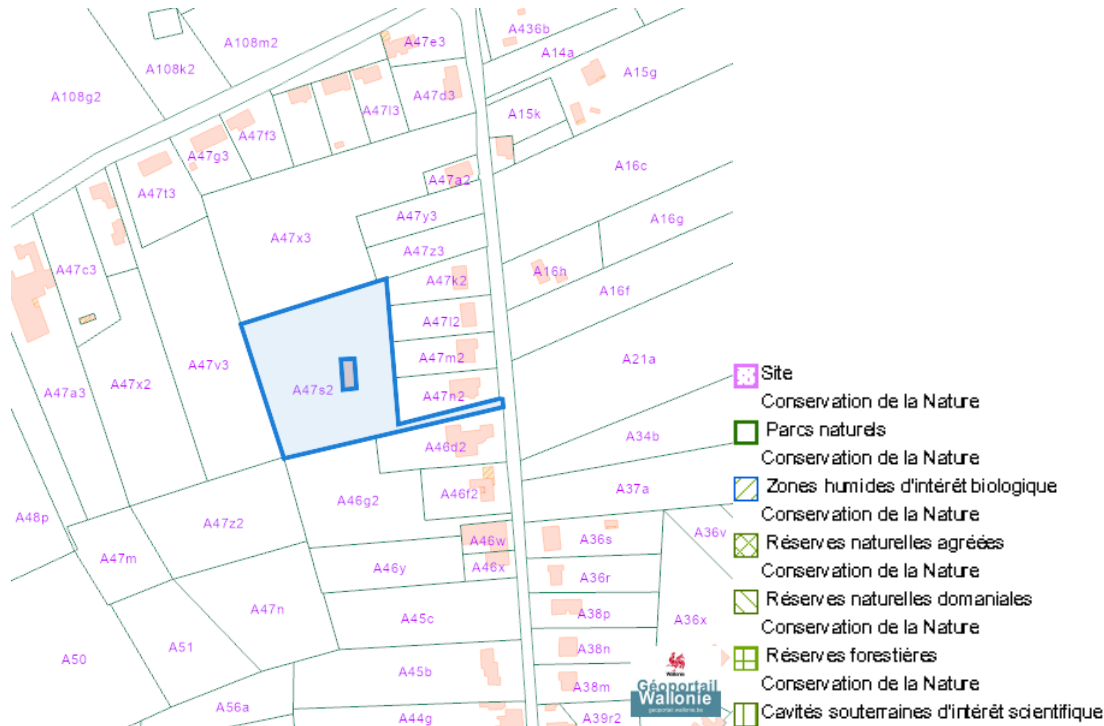


Fichier écologique des essences

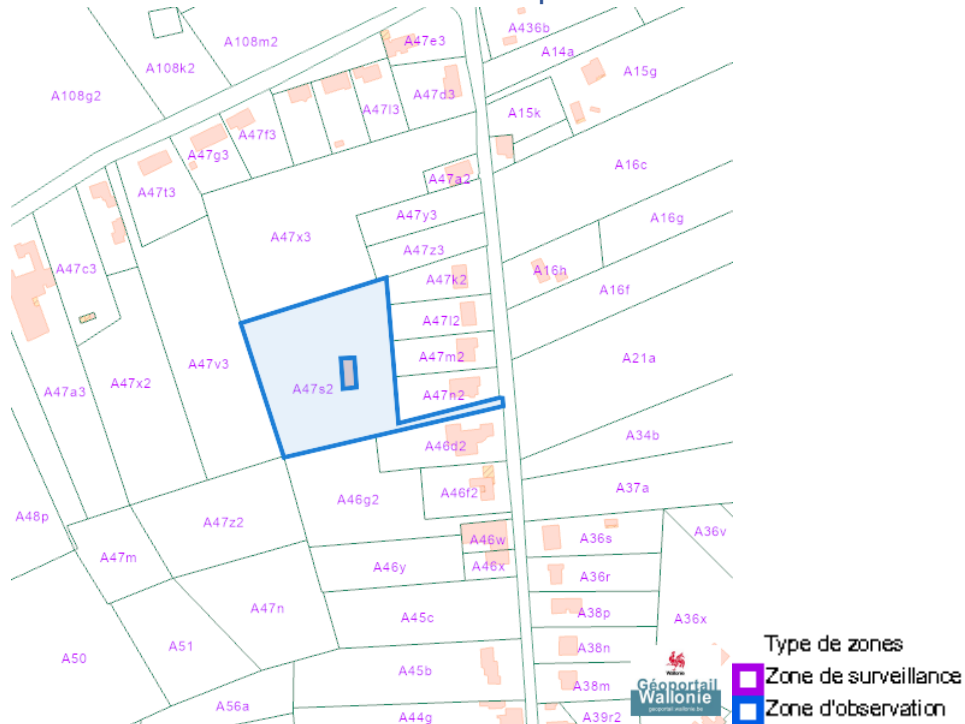


Rue du Petit-Fraineux 40, 4550 Saint-Séverin
 en lieu-dit "Brouhir", 4550 Saint-Séverin

Conservation de la nature

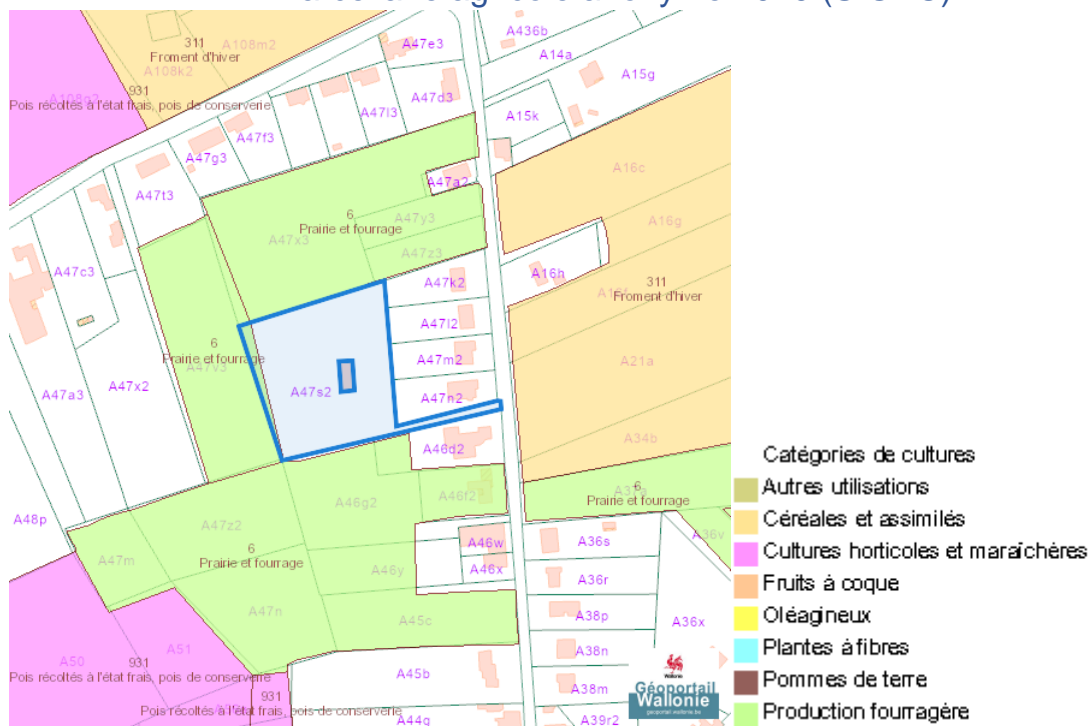


Peste porcine africaine

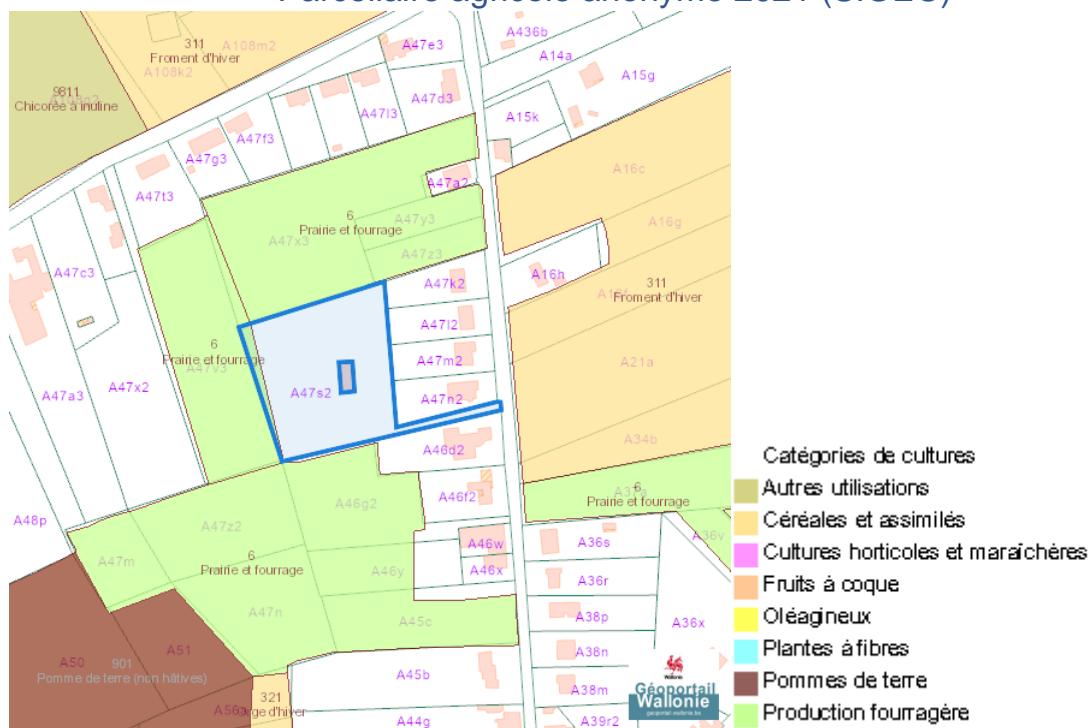


Rue du Petit-Fraineux 40, 4550 Saint-Séverin
 en lieu-dit "Brouhir", 4550 Saint-Séverin

Parcelle agricole anonyme 2019 (SIGEC)



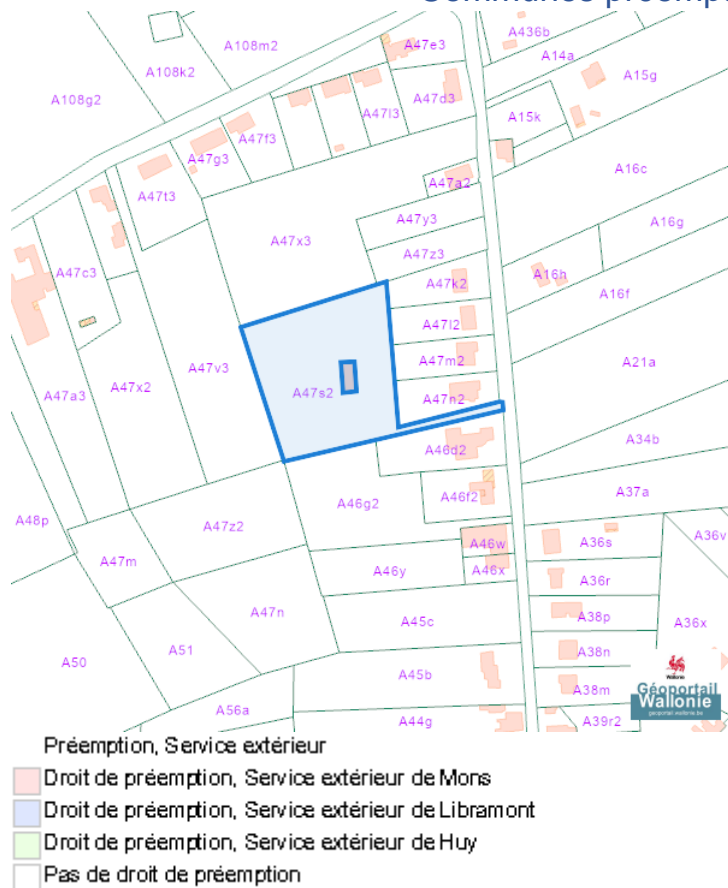
Parcelle agricole anonyme 2021 (SIGEC)



Rue du Petit-Fraineux 40, 4550 Saint-Séverin
 en lieu-dit "Brouhir", 4550 Saint-Séverin

Droit de préemption

Communes préemptibles

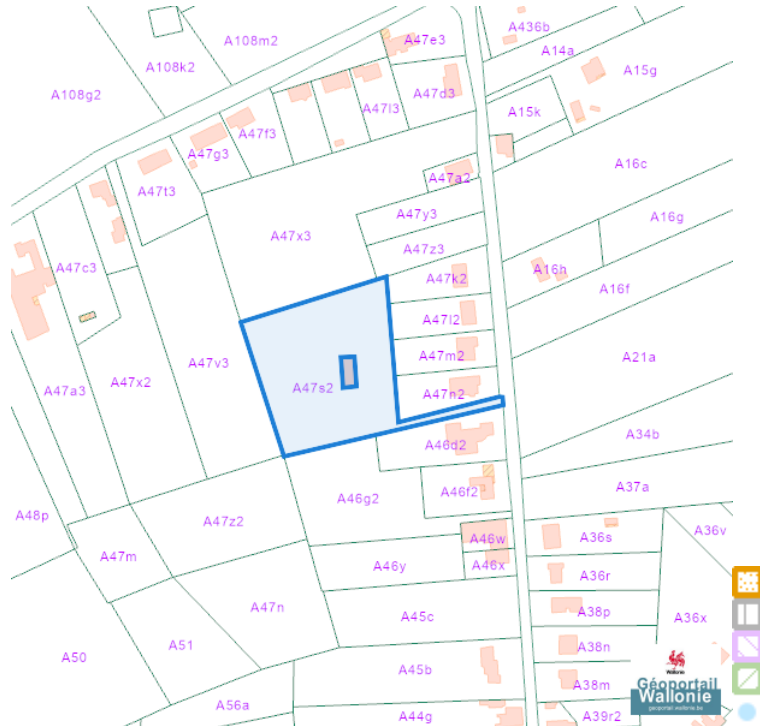


Dossier: 24-00-0134/002

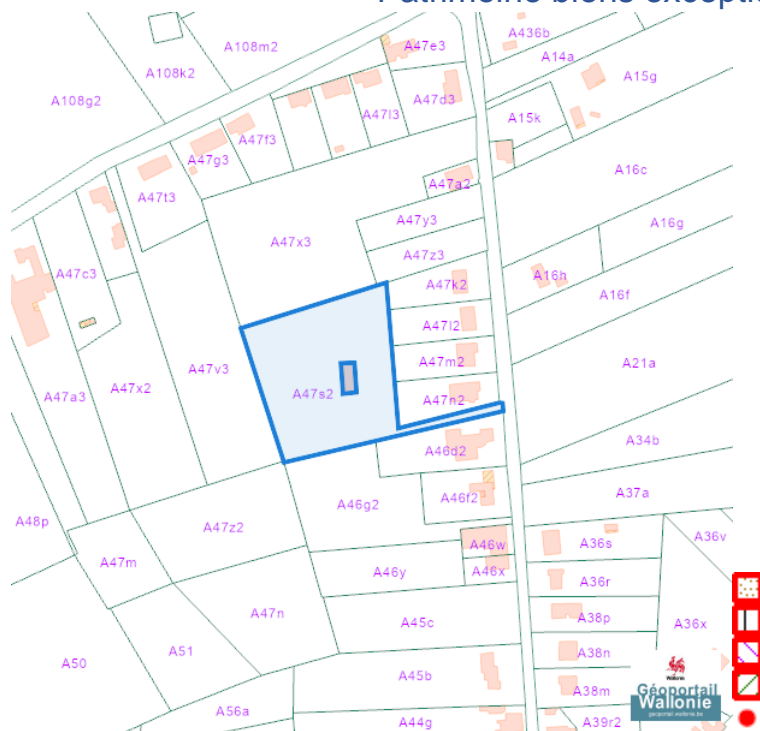
Rue du Petit-Fraineux 40, 4550 Saint-Séverin
 en lieu-dit "Brouhir", 4550 Saint-Séverin

Patrimoine immobilier

Patrimoine biens en liste de sauvegarde



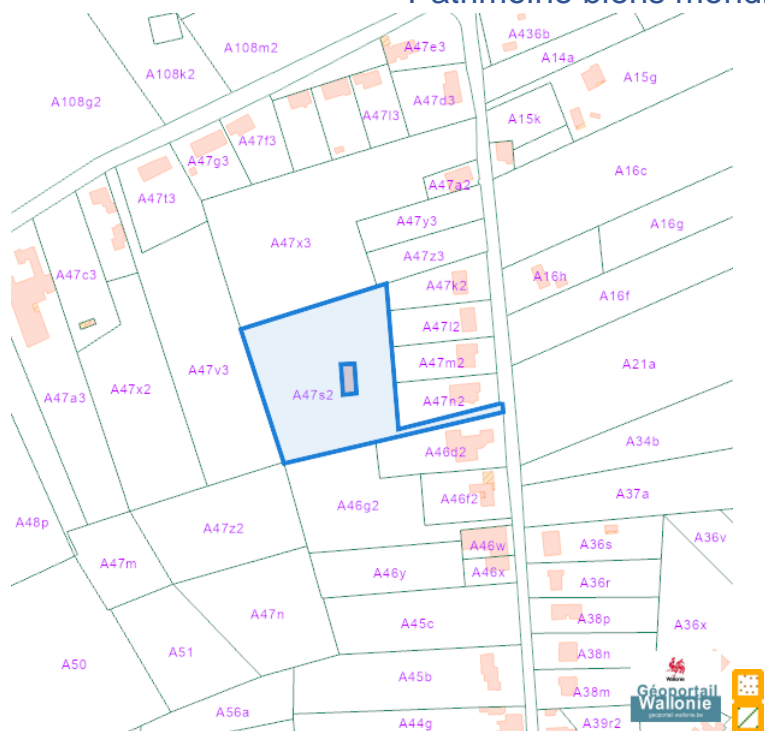
Patrimoine biens exceptionnels



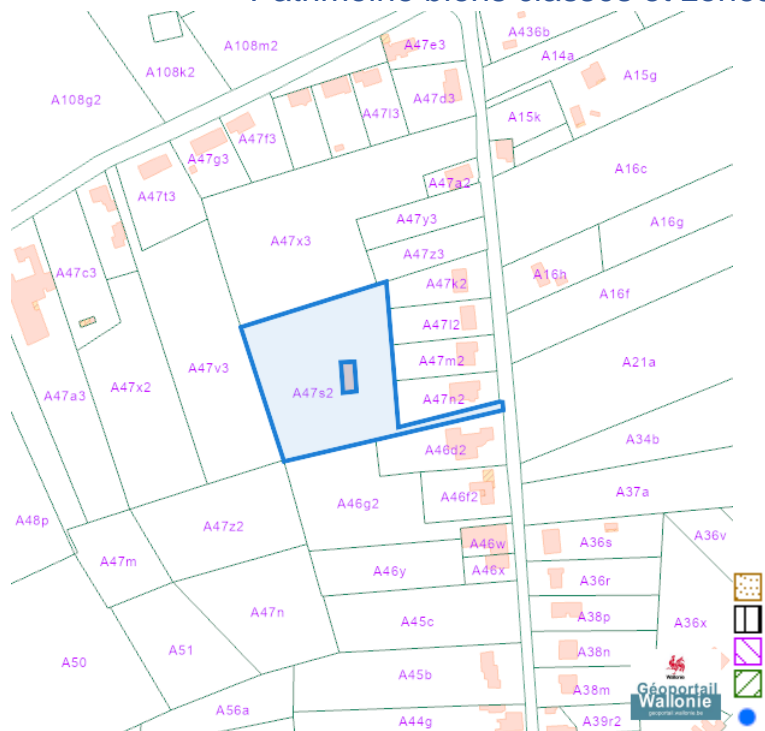
Dossier: 24-00-0134/002

Rue du Petit-Fraineux 40, 4550 Saint-Séverin
en lieu-dit "Brouhir", 4550 Saint-Séverin

Patrimoine biens mondiaux

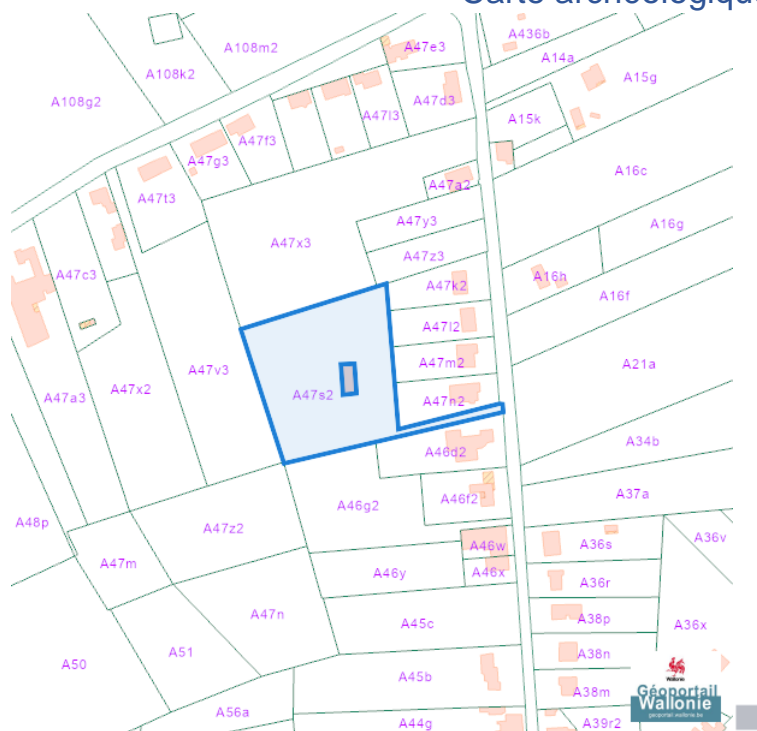


Patrimoine biens classés et zones de protection

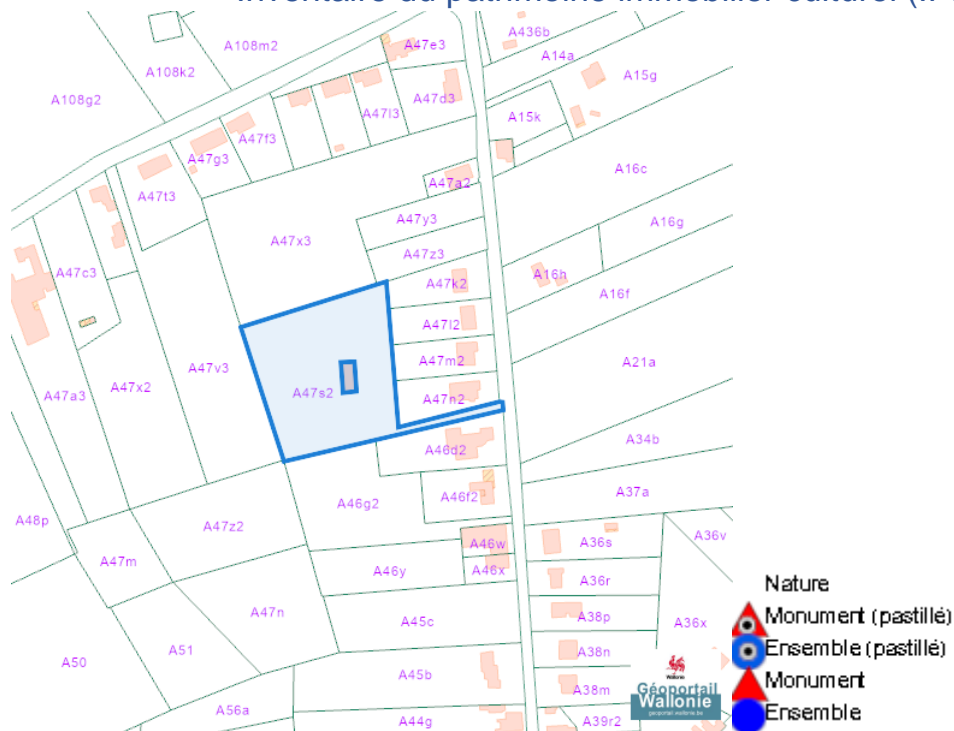


Rue du Petit-Fraineux 40, 4550 Saint-Séverin
 en lieu-dit "Brouhir", 4550 Saint-Séverin

Carte archéologique



Inventaire du patrimoine immobilier culturel (IPIC)

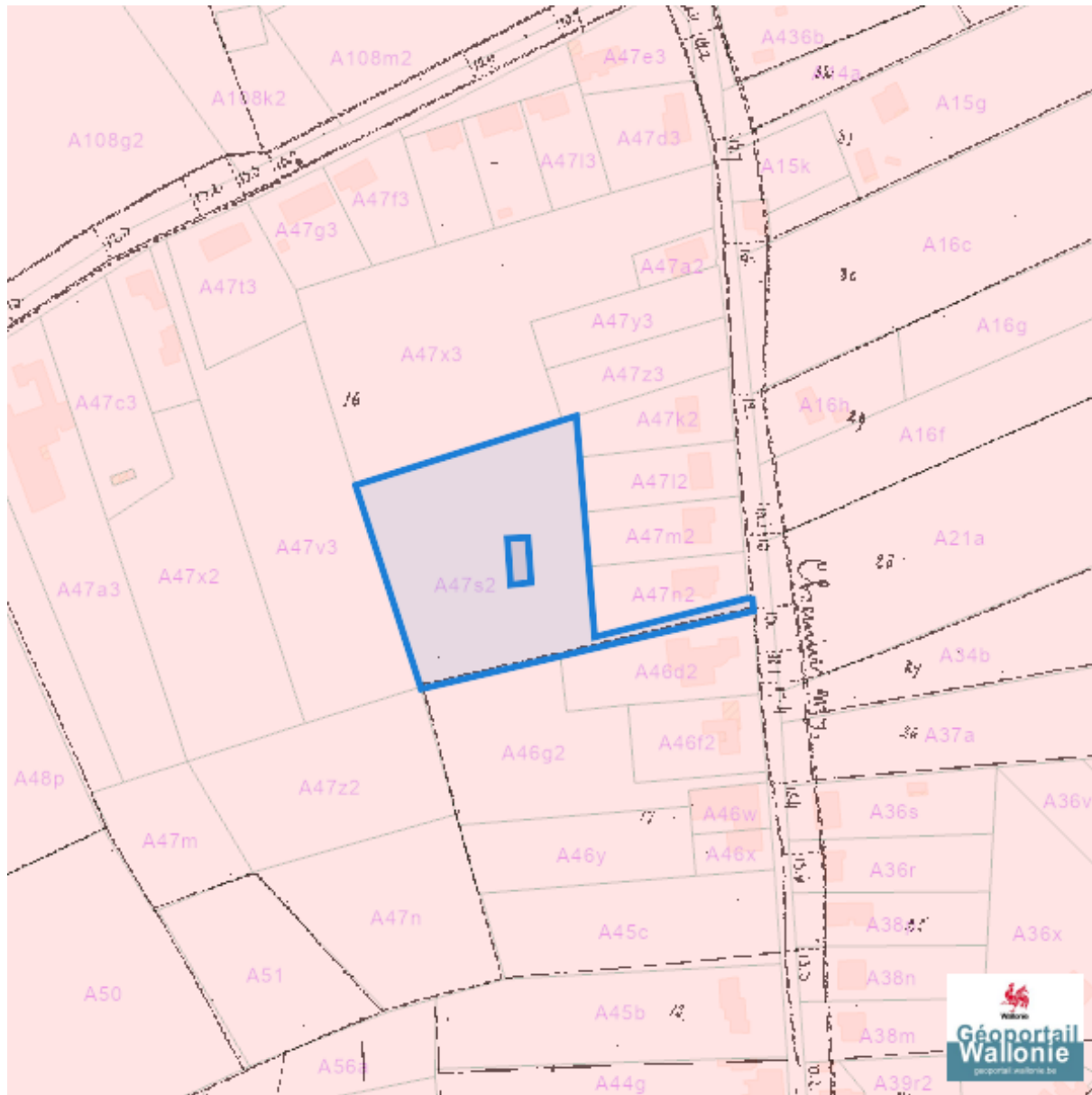


Dossier: 24-00-0134/002

Rue du Petit-Fraineux 40, 4550 Saint-Séverin
 en lieu-dit "Brouhir", 4550 Saint-Séverin

Cartes historiques

Atlas des voiries vicinales



Dossier: 24-00-0134/002

Autres cartes

