

Agentschap
Onroerend
Erfgoed

PERCEELRAPPORT ONROEREND ERFGOED

Perceelnummer 41304F0909/00G000

Dit rapport is opgevraagd op 10-06-2024 om 15.22 uur via <https://geo.onroenderfgoed.be>.

De gegevens in dit perceelrapport zijn een momentopname van de situatie op het moment van de opvraging. Raadpleeg <https://geo.onroenderfgoed.be> voor de meest actuele juridische situatie. Deze kan nadien nog veranderen.

INLEIDING

Het Perceelrapport Onroerend Erfgoed bevat gegevens van het agentschap Onroerend Erfgoed over het aanwezige erfgoed op een perceel. Het rapport biedt een overzicht van het erfgoed waaraan juridische gevolgen verbonden zijn.

Op www.onroenderfgoed.be vindt u alle informatie over de soorten erfgoed, uw rechten en plichten en mogelijkheden tot financiële steun en fiscale voordelen.

ADMINISTRATIEVE GEGEVENS

Postadres(sen): Onze Lieve Vrouwplein 10, 9300 Aalst

Gemeente: Aalst

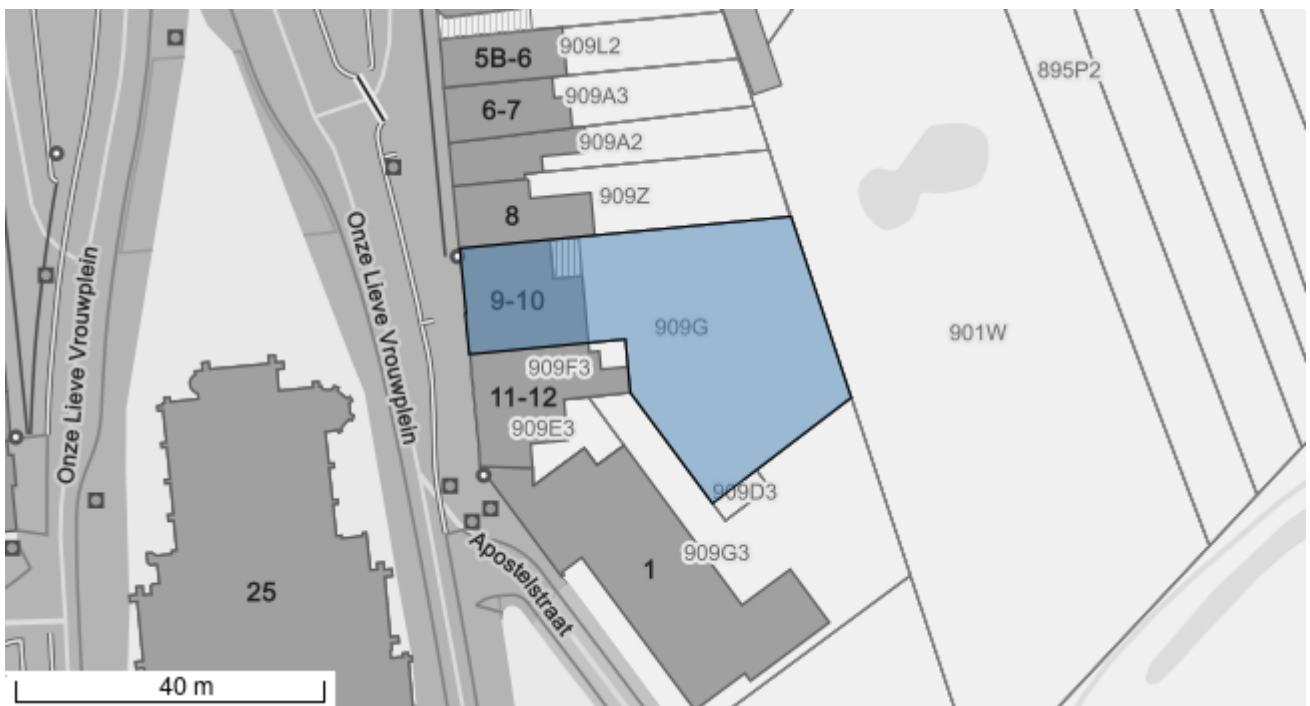
Kadastrale afdeling: AALST 4 AFD

Kadastrale sectie: F

Perceel: 0909/00G000

Capakey: 41304F0909/00G000

Oppervlakte perceel: 1057.36m²



BESCHERMD ERFGOED

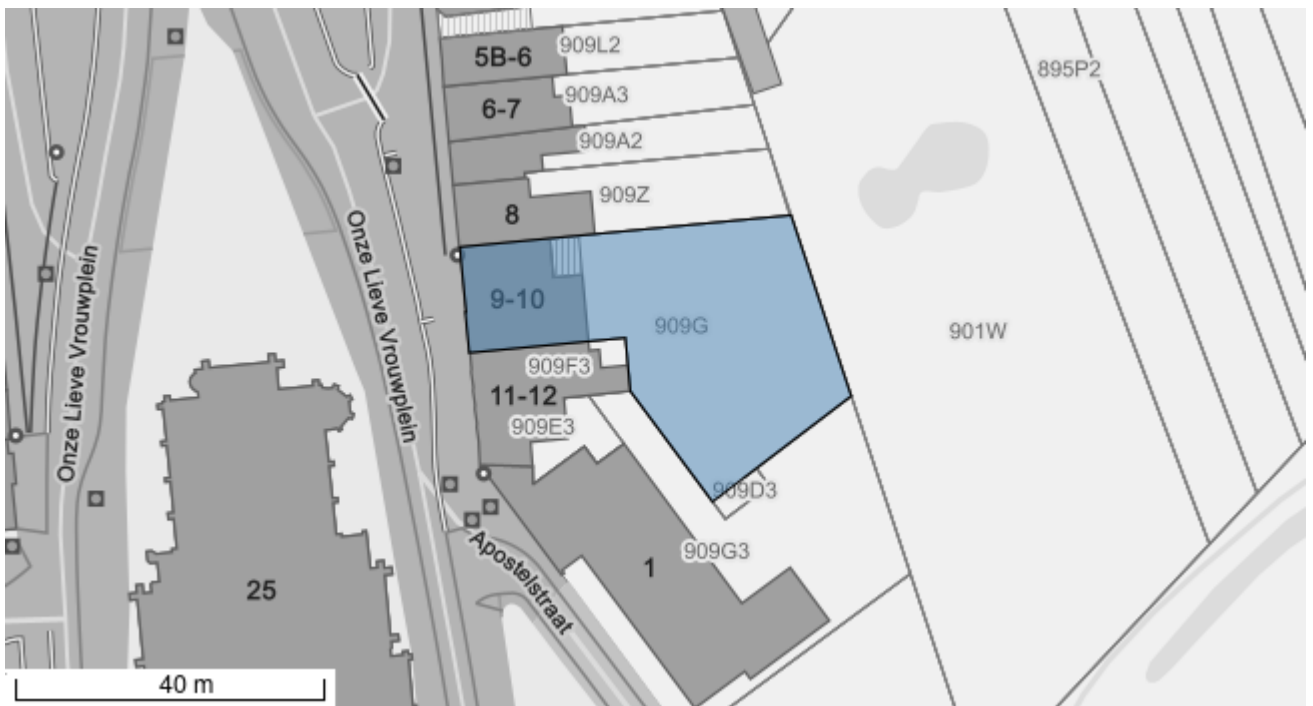
BESCHERMD MONUMENT

Pastorie Onze-Lieve-Vrouw van Bijstandparochie

<https://id.erfgoed.net/aanduidingsobjecten/7931>

Besluiten:

<https://id.erfgoed.net/besluiten/4003>



VASTGESTELD ERFGOED

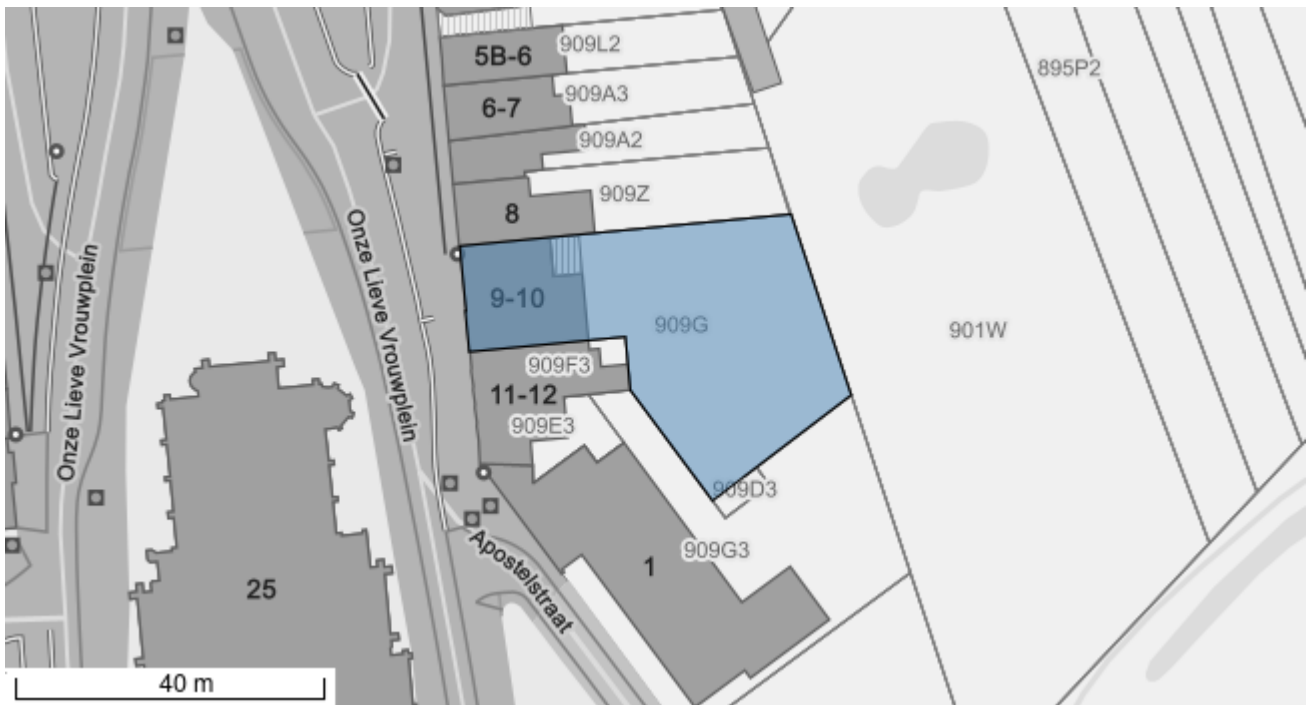
VASTGESTELD BOUWKUNDIG ERFGOED

Pastorie Onze-Lieve-Vrouw van Bijstandparochie met tuin

<https://id.erfgoed.net/aanduidingsobjecten/128020>

Besluiten:

<https://id.erfgoed.net/besluiten/15002>



Het opgevraagde perceel is geen:

- Beschermd cultuurhistorisch landschap
- Overgangszone
- Beschermd archeologische site
- Beschermd stads- of dorpsgezicht
- Vastgestelde archeologische zone
- Vastgesteld landschappelijk erfgoed
- Vastgestelde houtige beplanting met erfgoedwaarde
- Vastgestelde historische tuin of park
- Vastgesteld landschapsatlasrelict
- Erfgoedlandschap
- Gebied geen archeologie
- Unesco werelderfgoed bufferzone
- Unesco werelderfgoed kernzone