

# DC à la carte



---

*Boulevard de la Sauvenière (E1/71/) 100/  
108, 4000 Liège*

*62813E0297/00A002, 62813E0297/00A002,  
62813E0297/00A002, 62813E0297/00A002,  
62813E0297/00A002*

---

Lieu  
Environs  
Cadastre  
Plan régional  
Amenagement du territoire  
Sol et sous-sol  
Eau  
Nature  
Droit de préemption  
Patrimoine immobilier  
Cartes historiques  
Autres cartes

Dossier: 24-00-0263/001

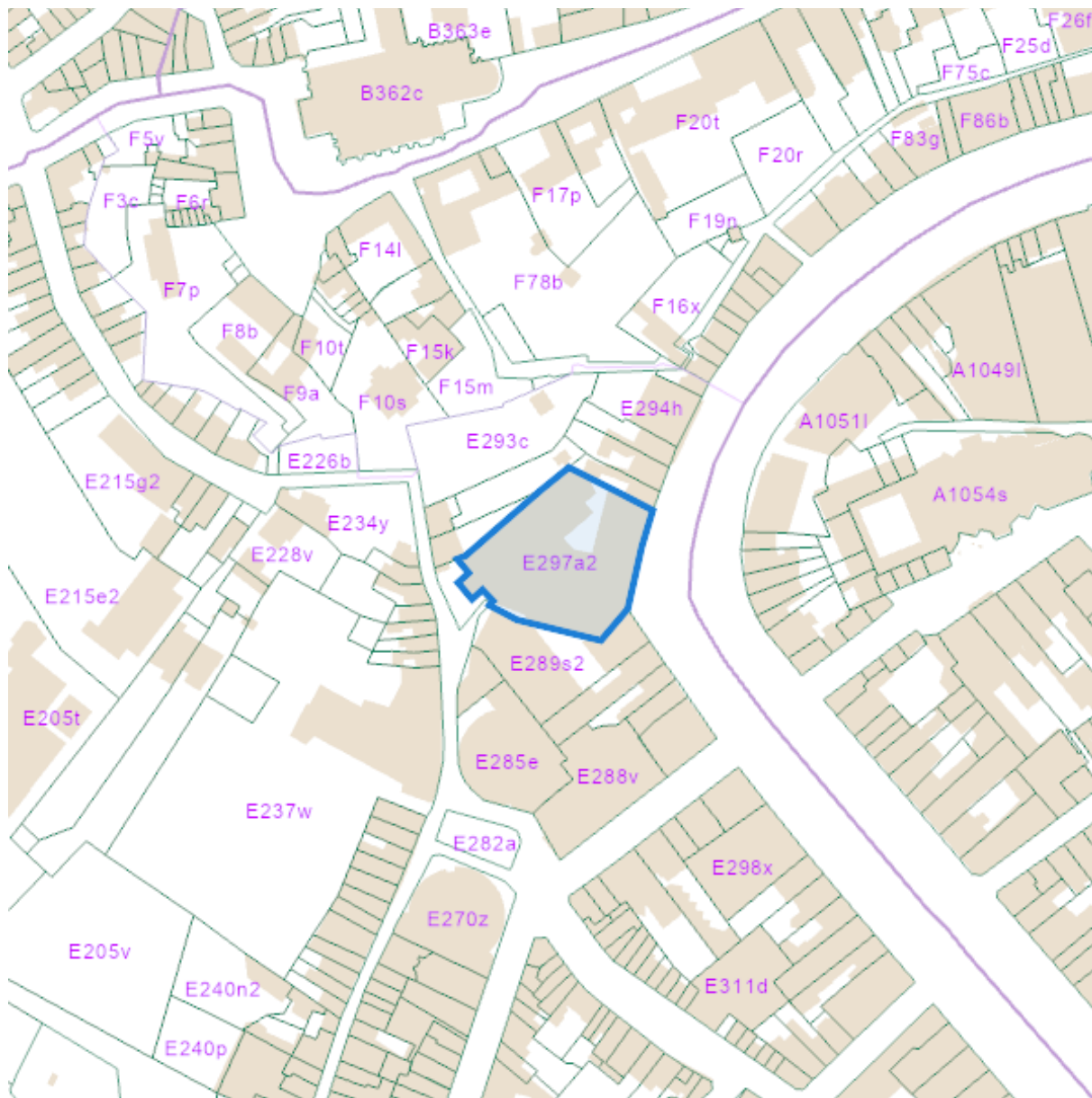
---

*Lieu*

---



Environs



Cadastre

Situation la plus récente



[eservices.minfin.fgov.be](http://eservices.minfin.fgov.be)

Dossier: 24-00-0263/001

### Situation fiscale



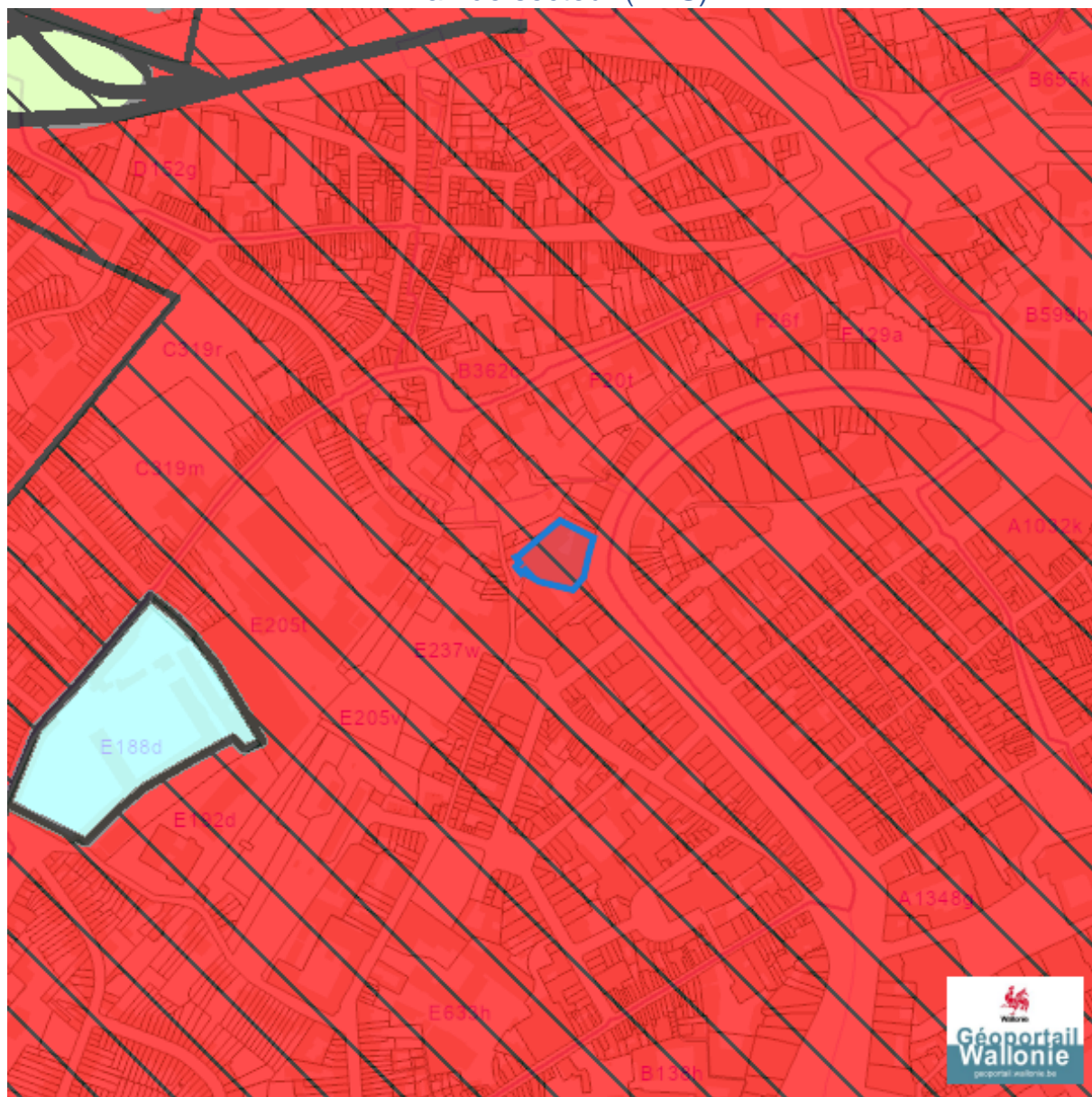
[eservices.minfin.fgov.be](http://eservices.minfin.fgov.be)

---






























*Plan régional*

---

Plan de secteur (PDS)

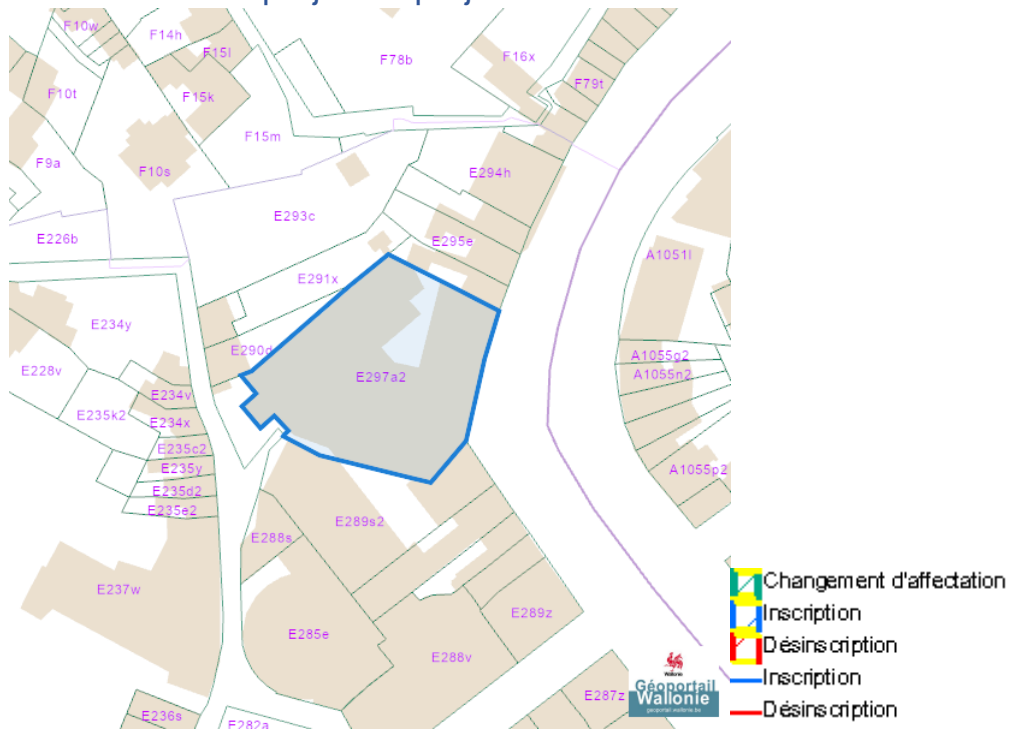


Boulevard de la Sauvenière (E1/71/) 100/ 108, 4000 Liège

	Habitat
	Habitat à caractère rural
	Habitat vert
	Services publics et équipements communautaires
	Centre d'enfouissement technique
	Centre d'enfouissement technique désaffecté
	Loisirs
	Servitude particulière
	Activité économique mixte
	Activité économique industrielle
	Activité économique spécifique Agro-Economique
	Activité économique spécifique Grande Distribution
	Activité économique spécifique Risque majeur
	Dépendances d'extraction
	Extraction à destination agricole
	Extraction à destination forestière
	Extraction à destination espaces verts
	Extraction à destination zone naturelle
	Aménagement communal concerté
	Aménagement communal concerté à caractère économique
	Enjeu communal
	Enjeu régional
	Agricole
	Forestière
	Espaces verts
	Naturelle
	Parc
	Eau
	Non affectée ("zone blanche")

Dossier: 24-00-0263/001

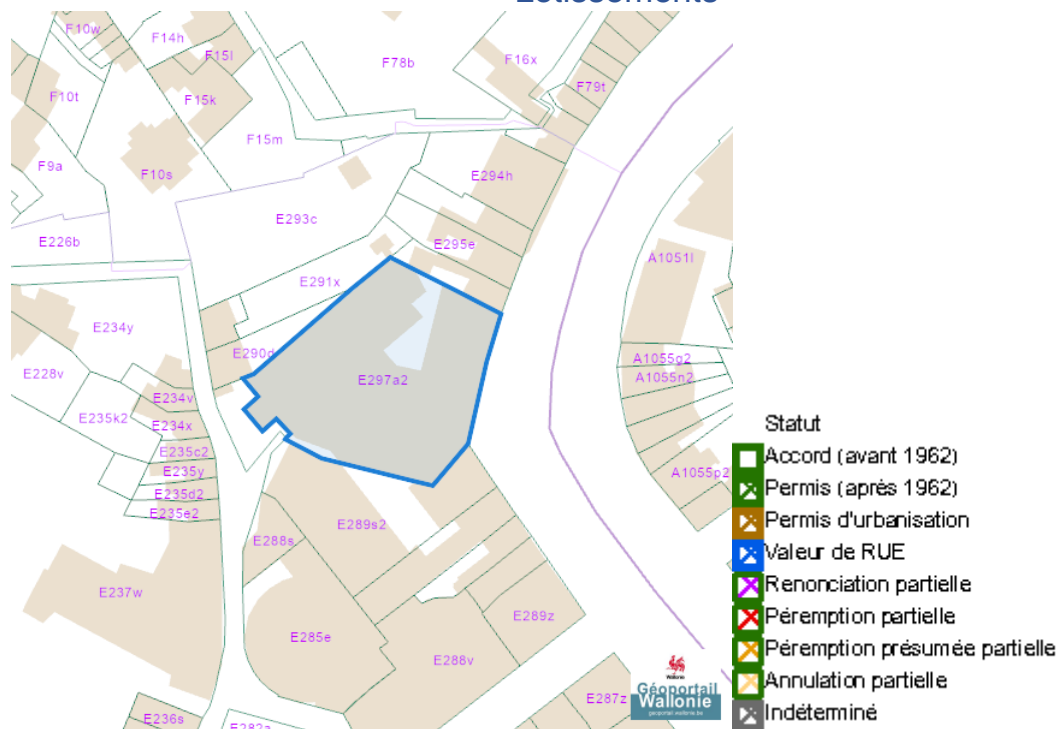
### Avant-projets et projets de modification du Plan du Secteur



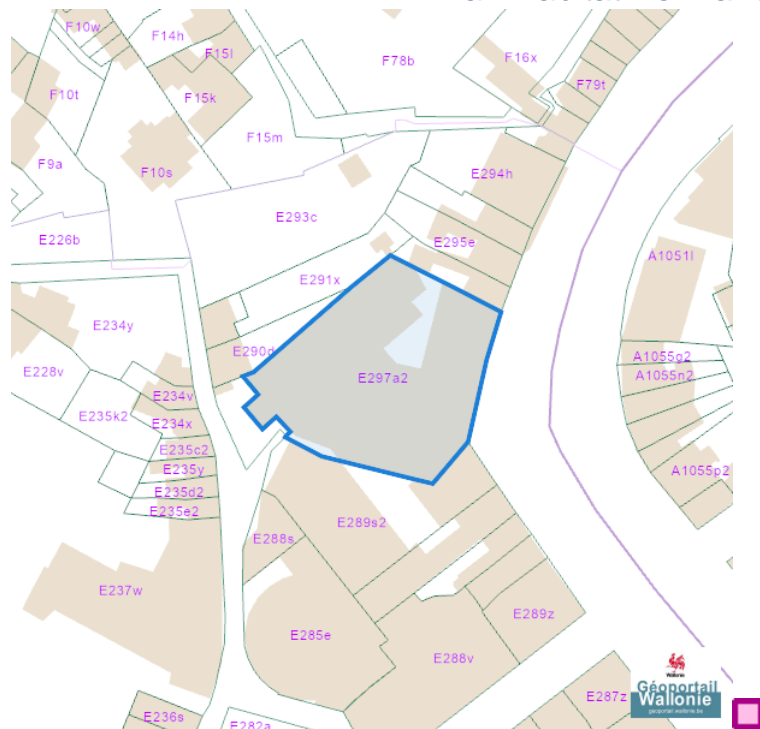


Aménagement du territoire

Lotissements

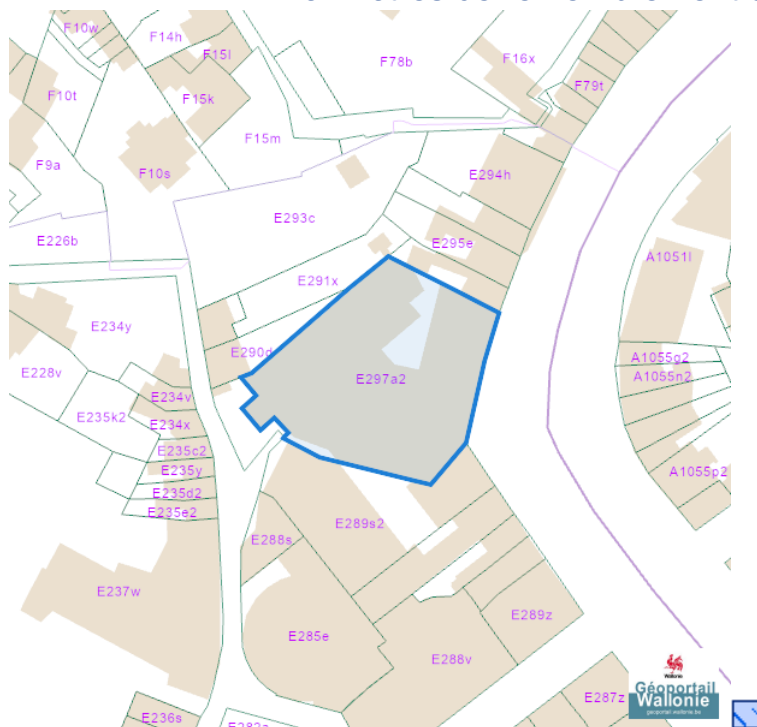


Plan Habitat Permanent

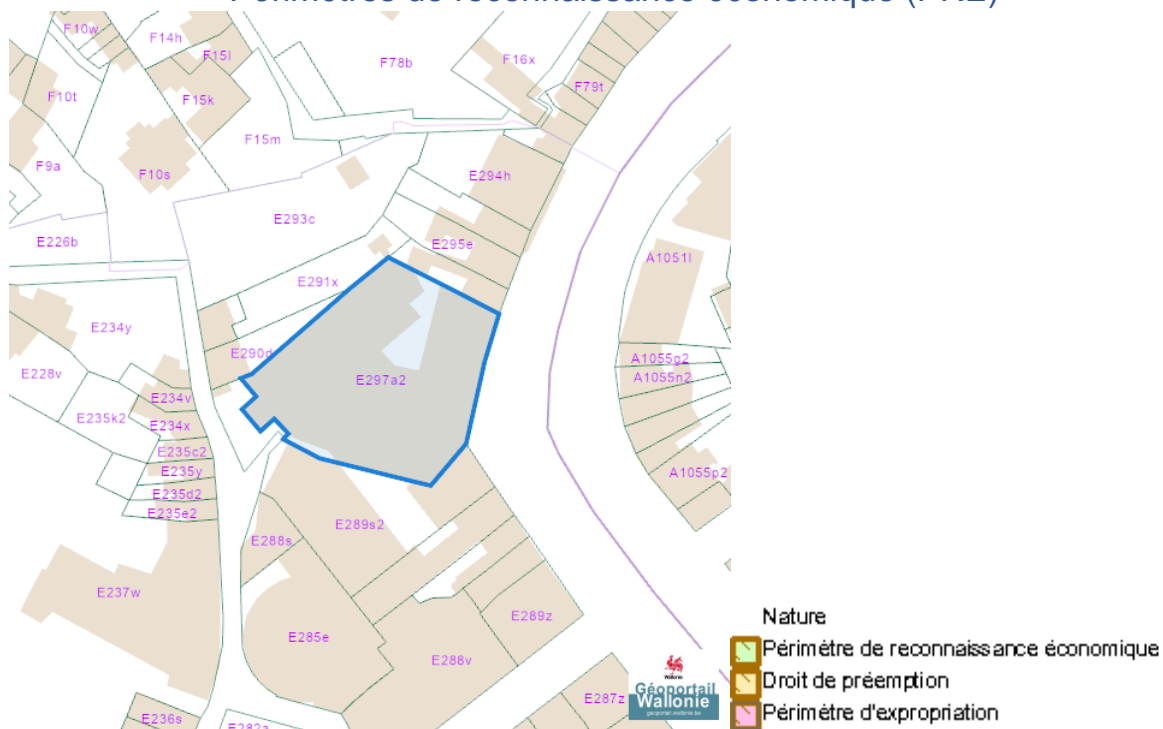


Boulevard de la Sauvenière (E1/71/) 100/ 108, 4000 Liège

### Périmètres de remembrement urbain (PRU)



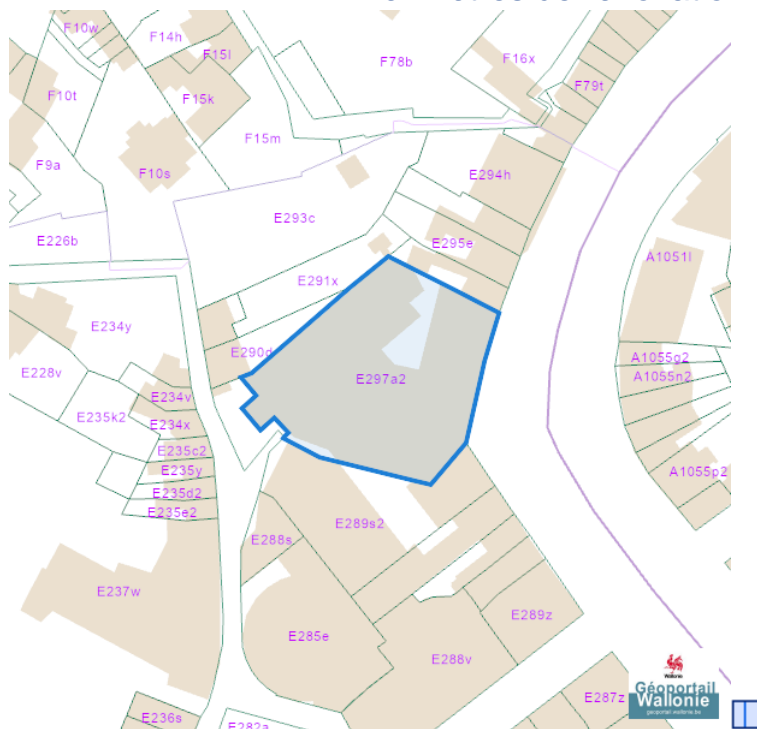
### Périmètres de reconnaissance économique (PRE)



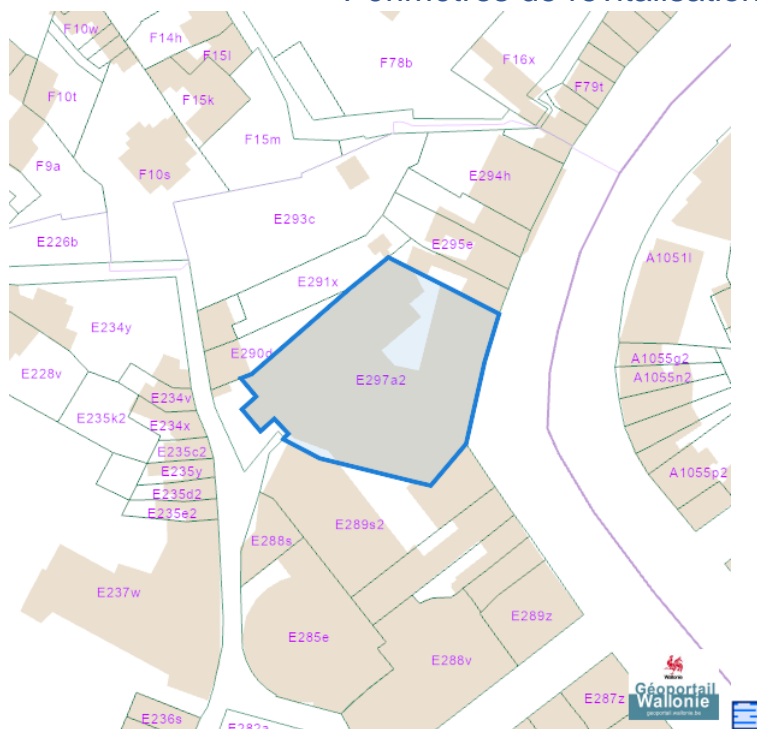
Dossier: 24-00-0263/001

Boulevard de la Sauvenière (E1/71/) 100/ 108, 4000 Liège

### Périmètres de rénovation urbaine



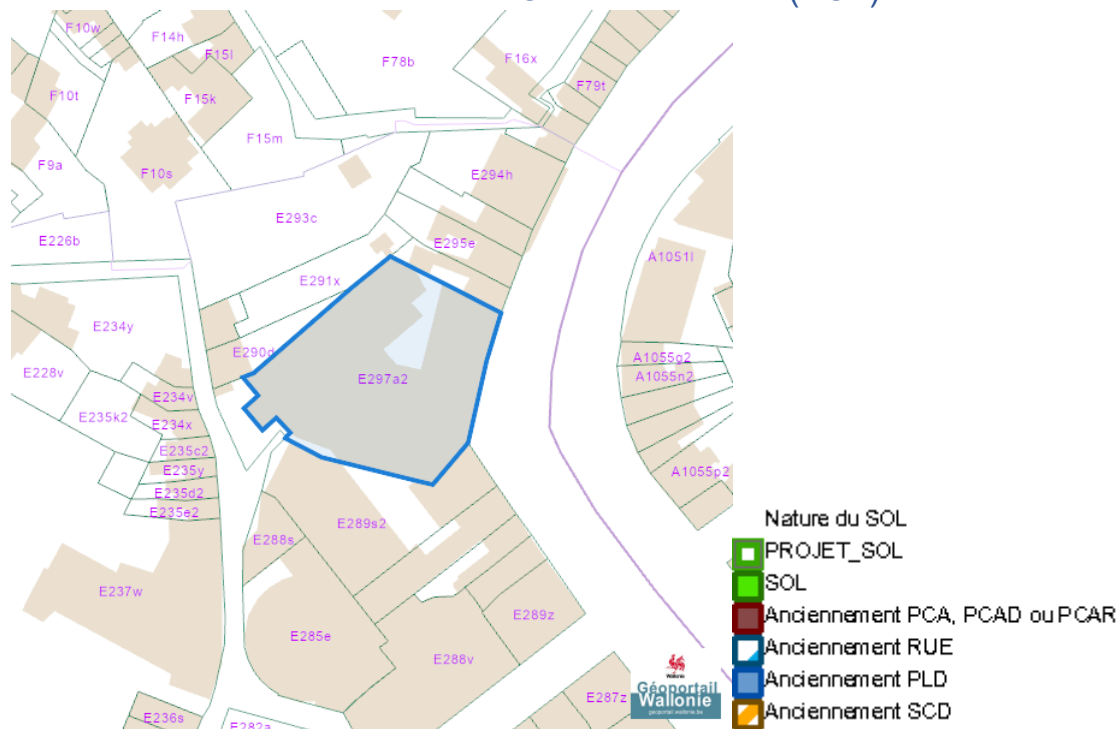
### Périmètres de revitalisation urbaine



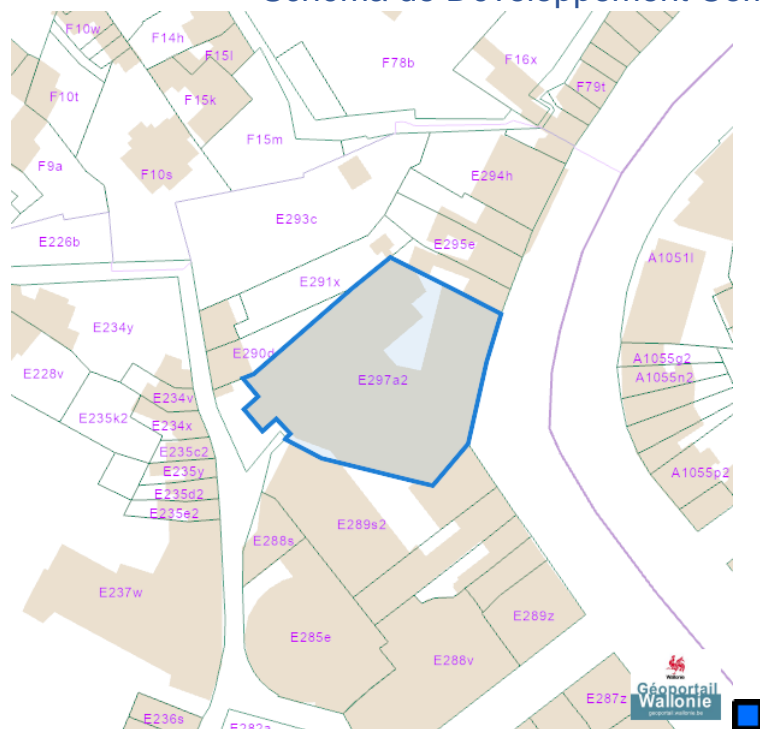
Dossier: 24-00-0263/001

Boulevard de la Sauvenière (E1/71/) 100/ 108, 4000 Liège

### Schéma d'Orientation Local (SOL)

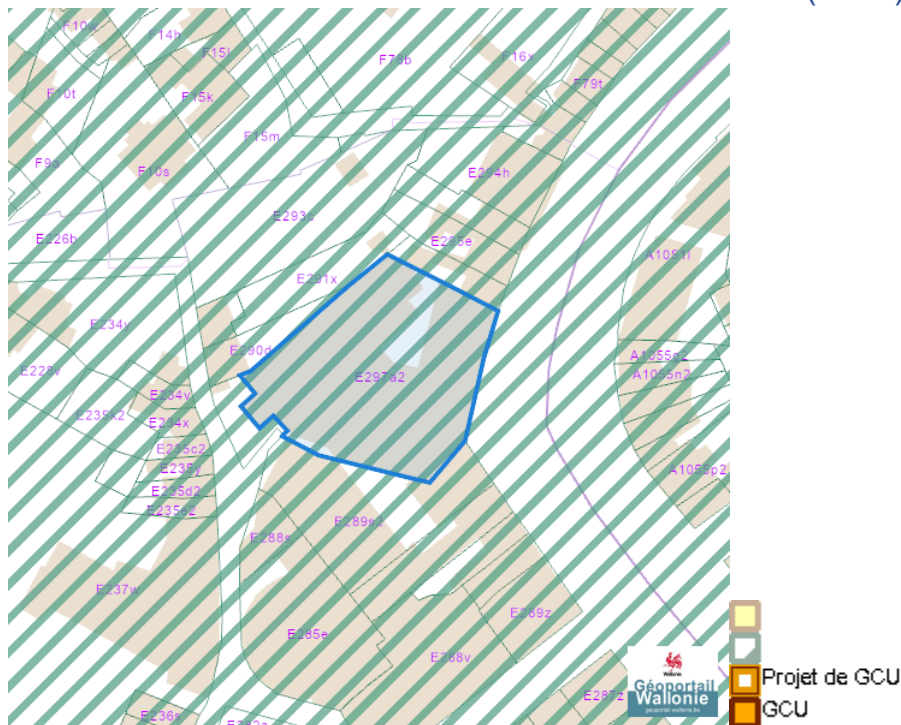


### Schéma de Développement Communal (SDC)

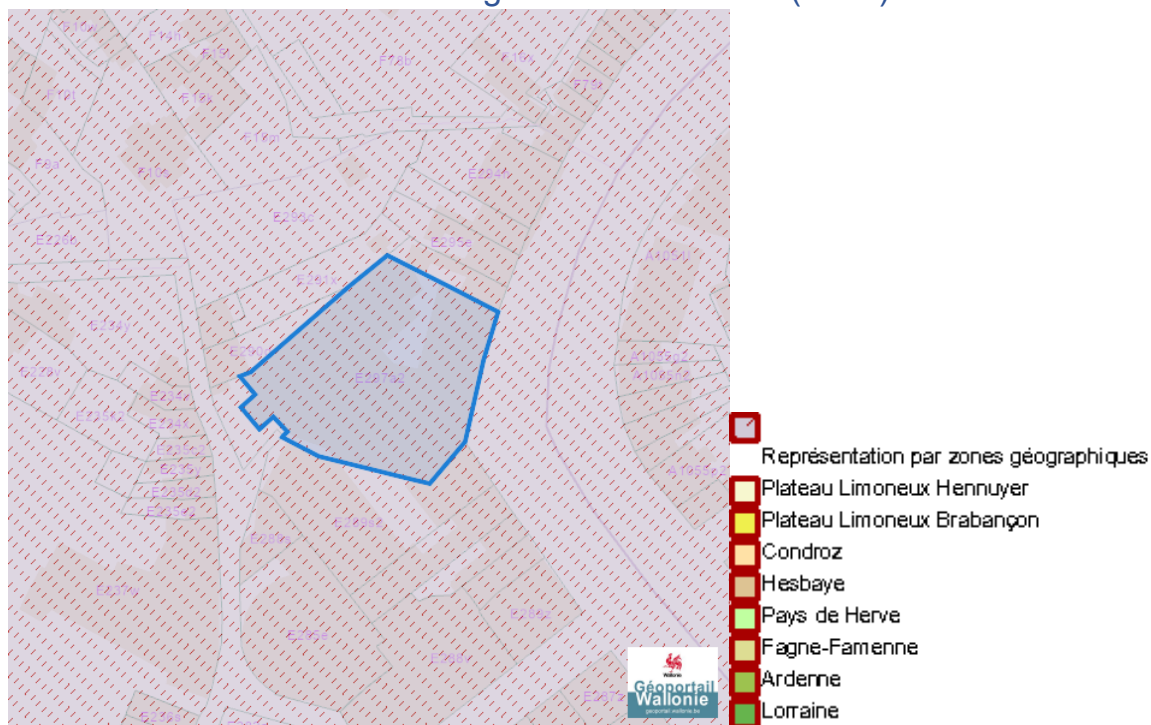


Dossier: 24-00-0263/001

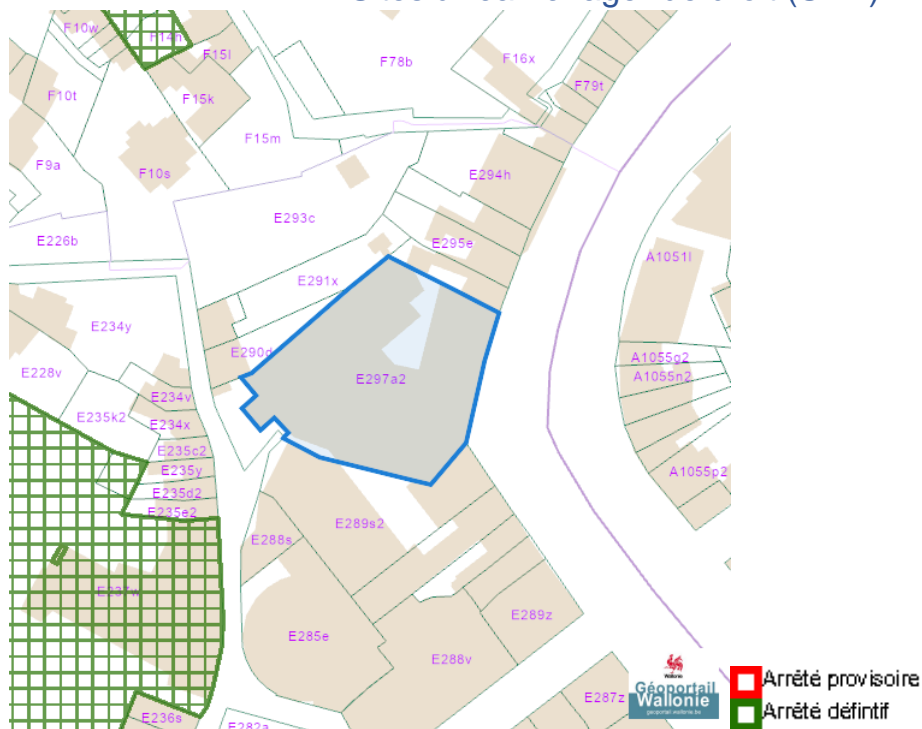
### Guide Communal d'Urbanisme (GCU)



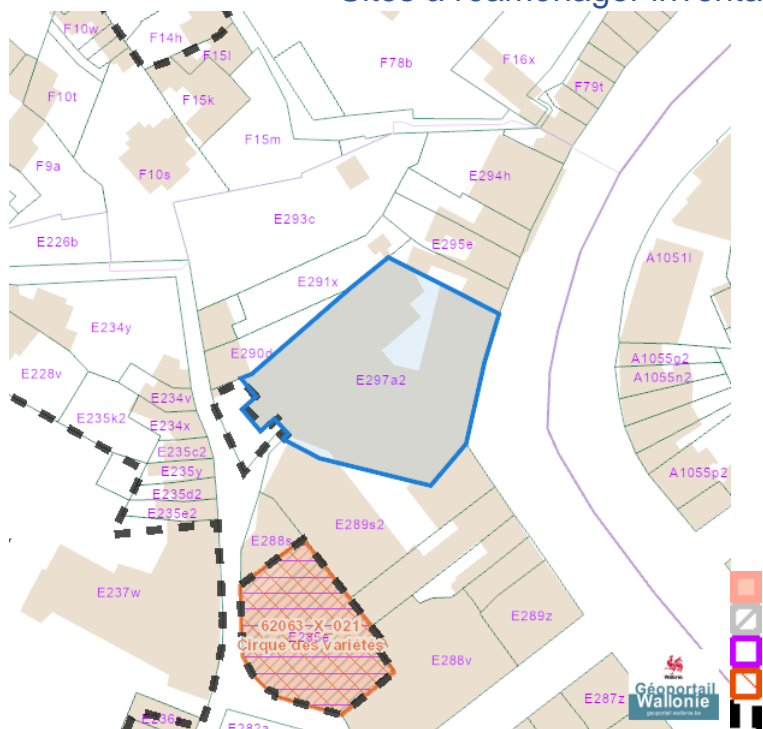
### Guide Régional d'Urbanisme (GRU)



Sites à réaménager de droit (SAR)

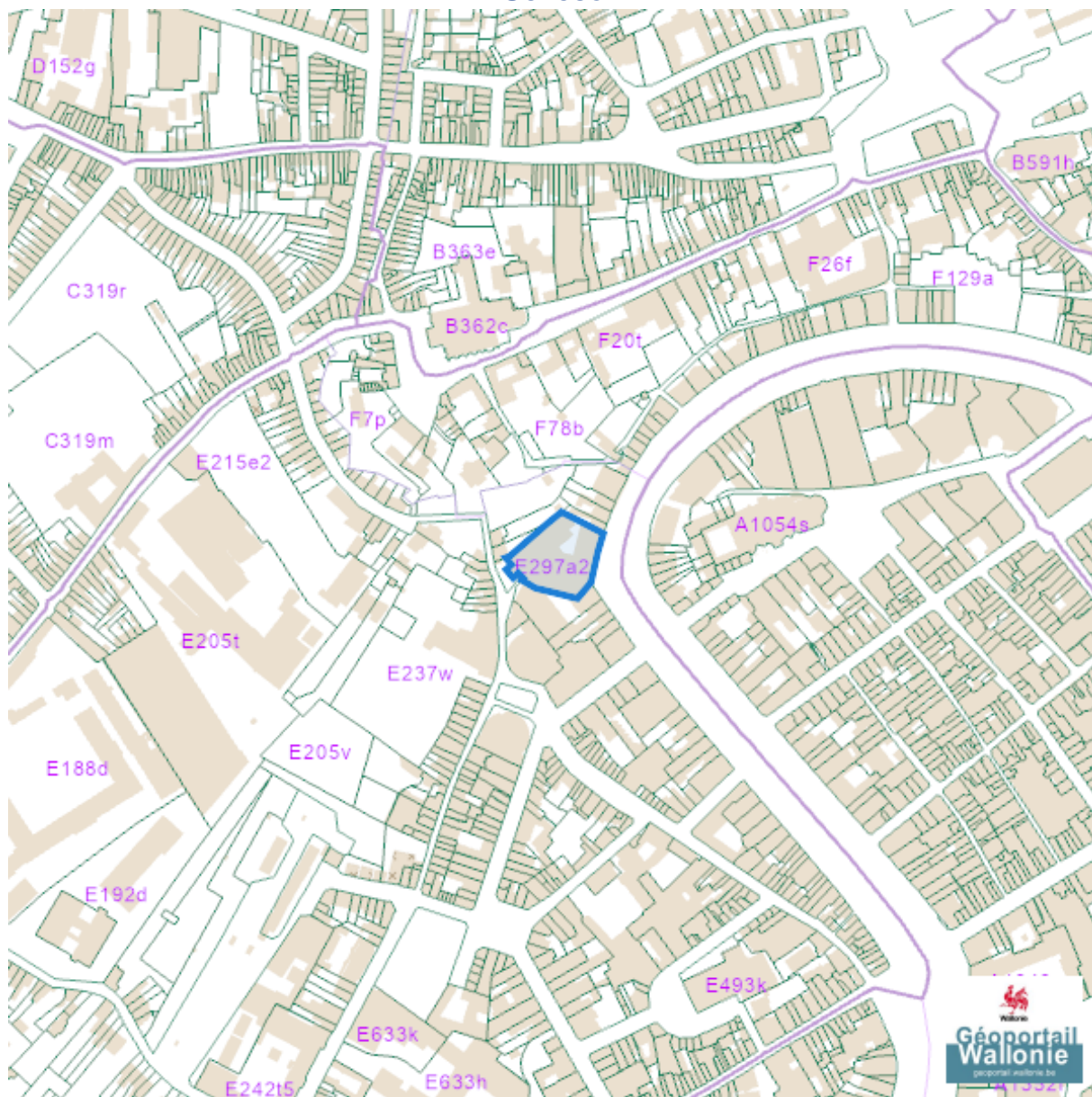


Sites à réaménager inventaire (ISA)



Boulevard de la Sauvenière (E1/71/) 100/ 108, 4000 Liège

## Seveso



- Zone vulnérable basées sur un risque de probabilité d'effets dangereux supérieure à E-5 et sur une distance de 100m autour du site SEVESO
- Zone vulnérable basées sur un risque de probabilité d'effets dangereux comprise entre E-5 et E-6 et sur une distance de 200m autour du site SEVESO
- Zone vulnérable basées sur une courbe provisoire de risque et sur une distance de 200m autour du site SEVESO
- Seuil SEVESO
- Petits seuils SEVESO
- Grands seuils SEVESO
- Seuil SEVESO
- Petits seuils SEVESO
- Grands seuils SEVESO

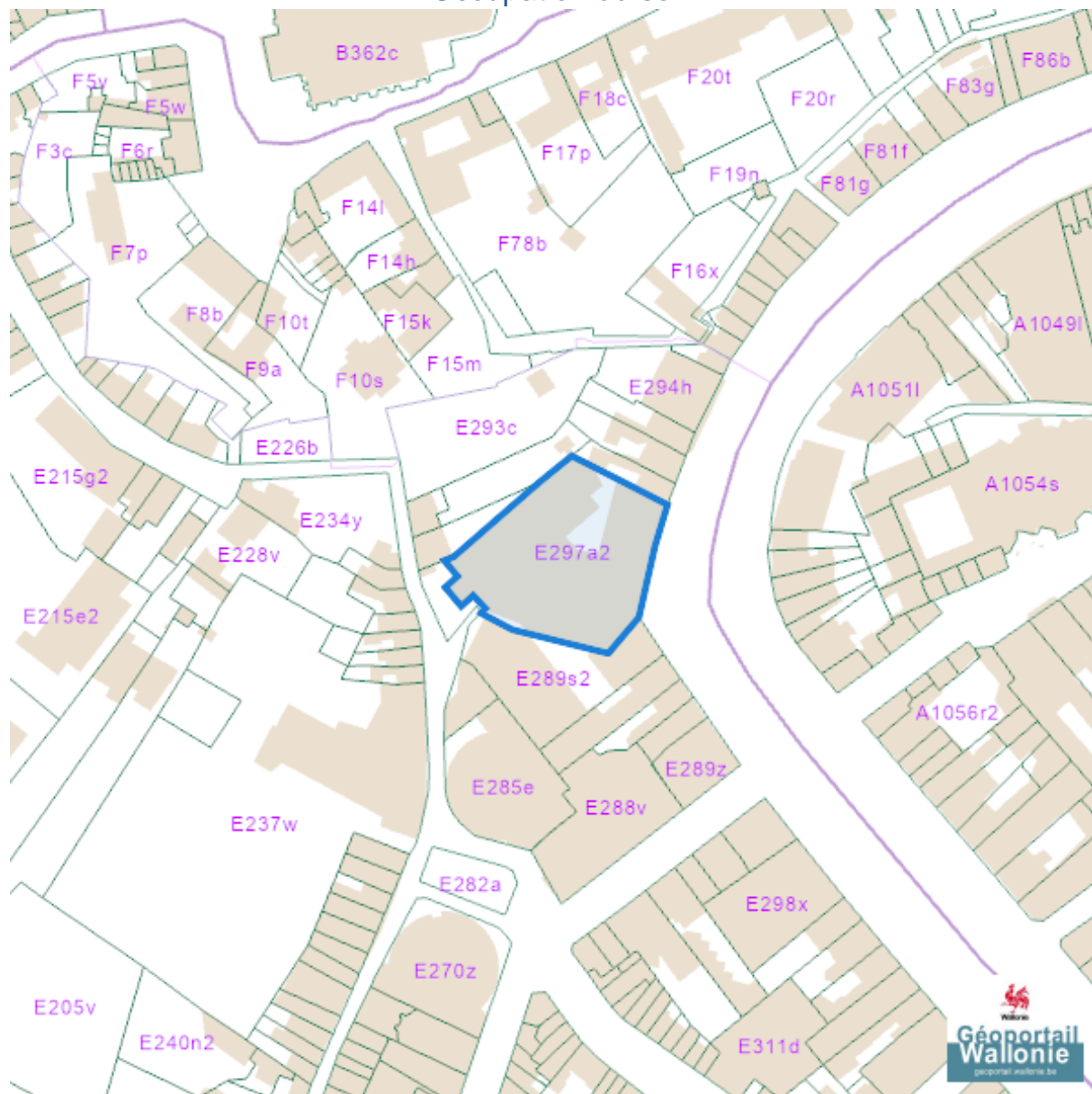
Dossier: 24-00-0263/001

---

*Sol et sous-sol*

---

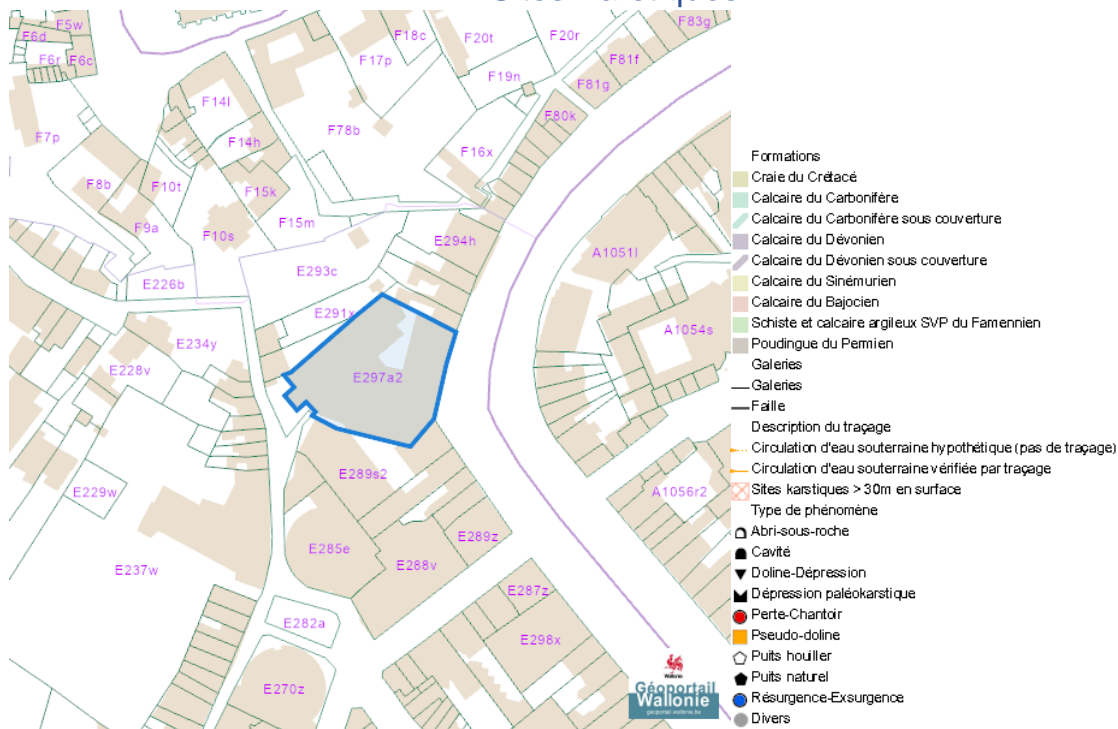
## Occupation du sol



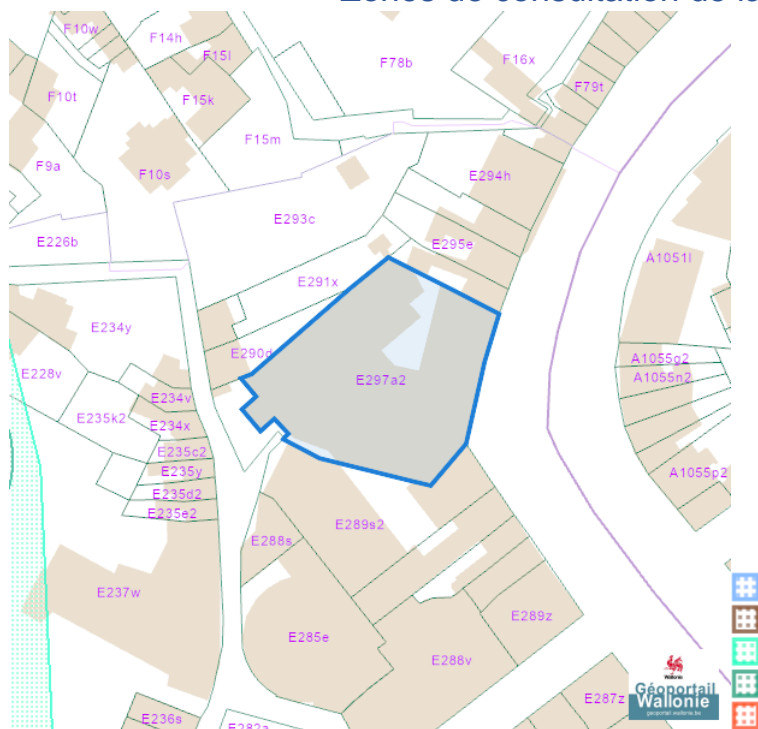


Boulevard de la Sauvenièr (E1/71/) 100/ 108, 4000 Liège

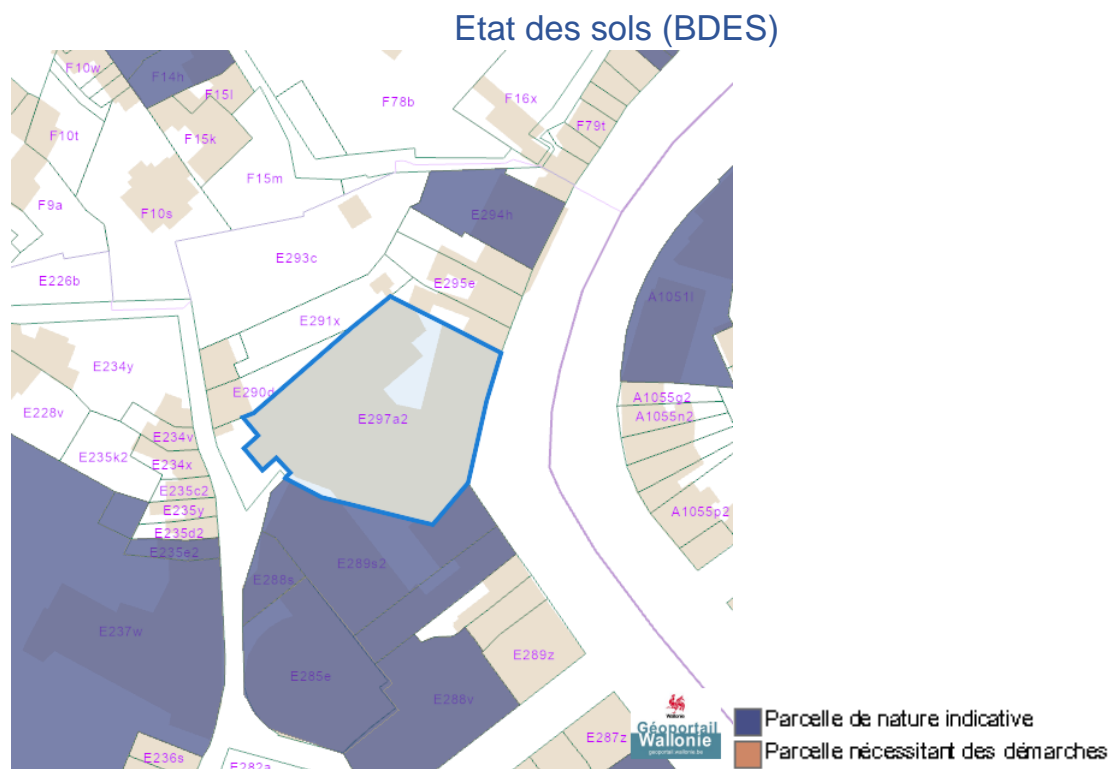
Sites Karstiques



Zones de consultation de la DRIGM



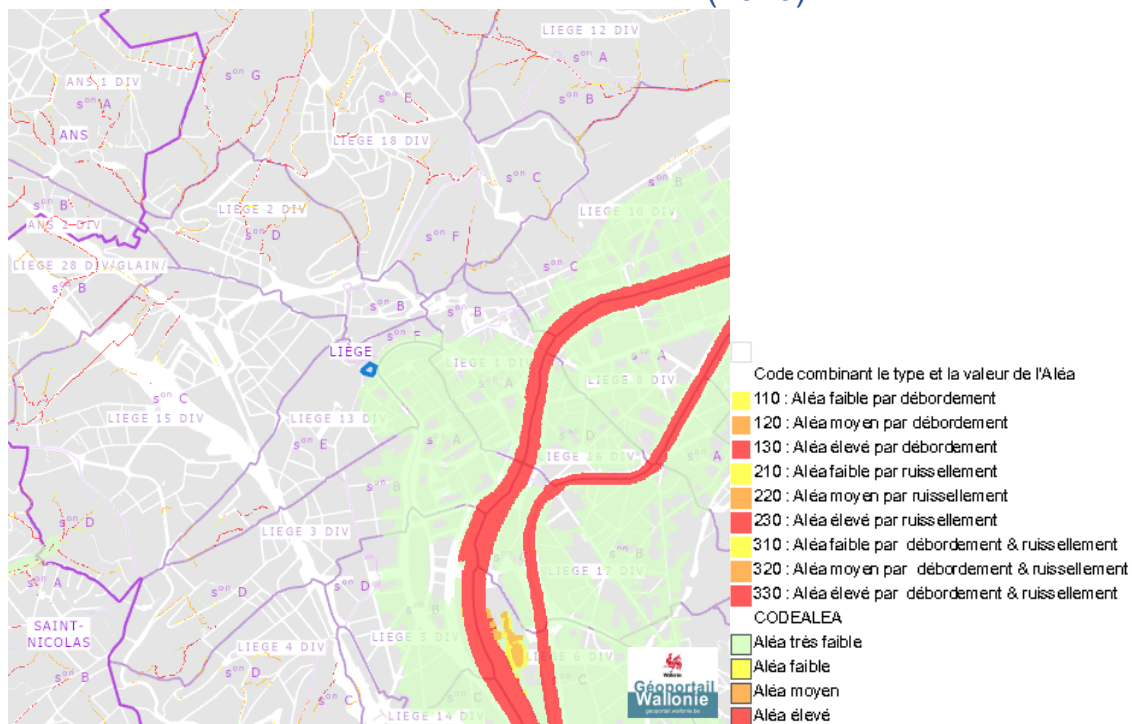
## Boulevard de la Sauvenière (E1/71/) 100/ 108, 4000 Liège



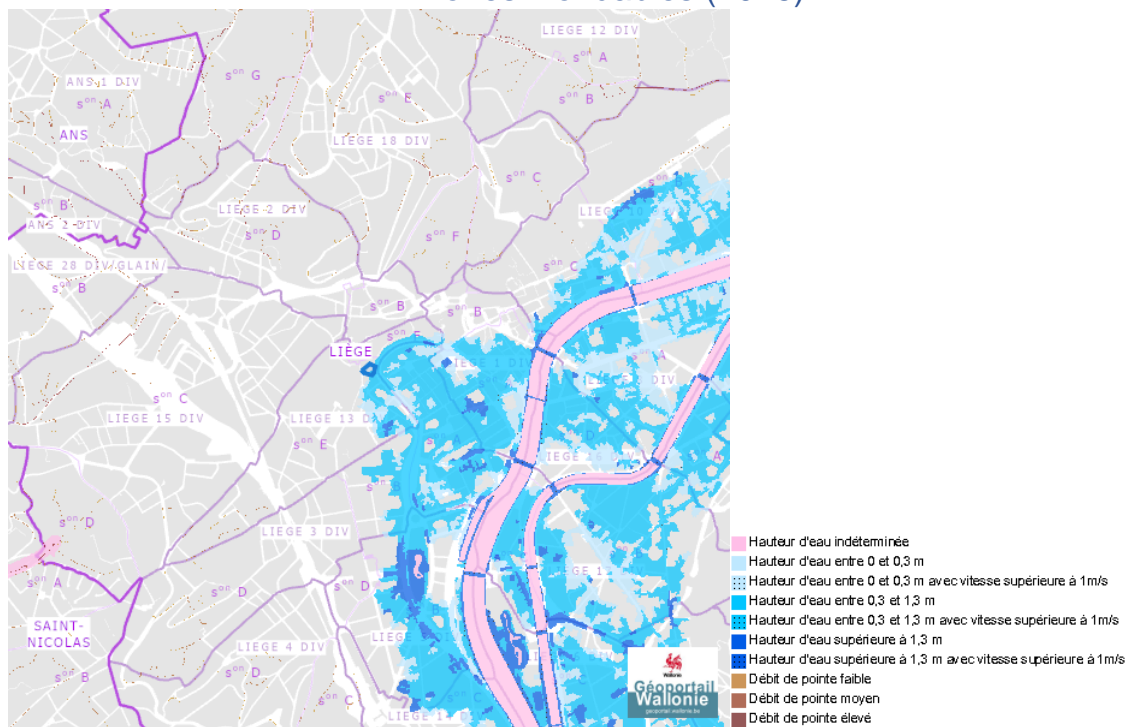
Dossier: 24-00-0263/001

Eau

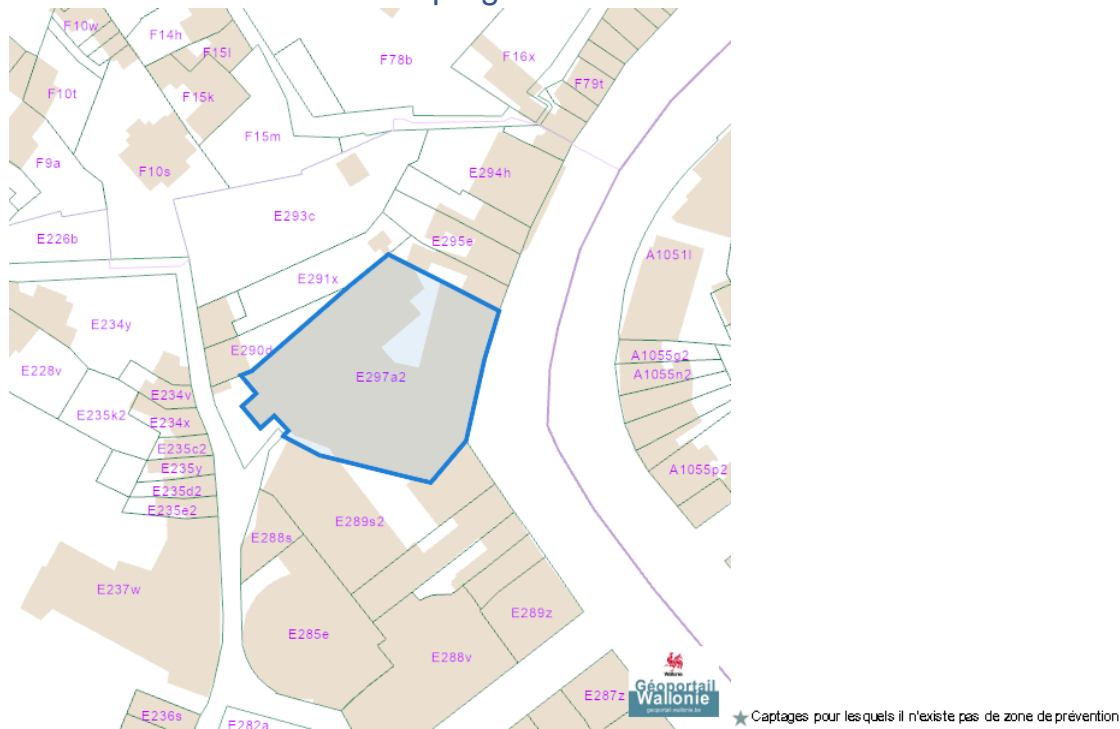
Aléa d'inondation (2016)



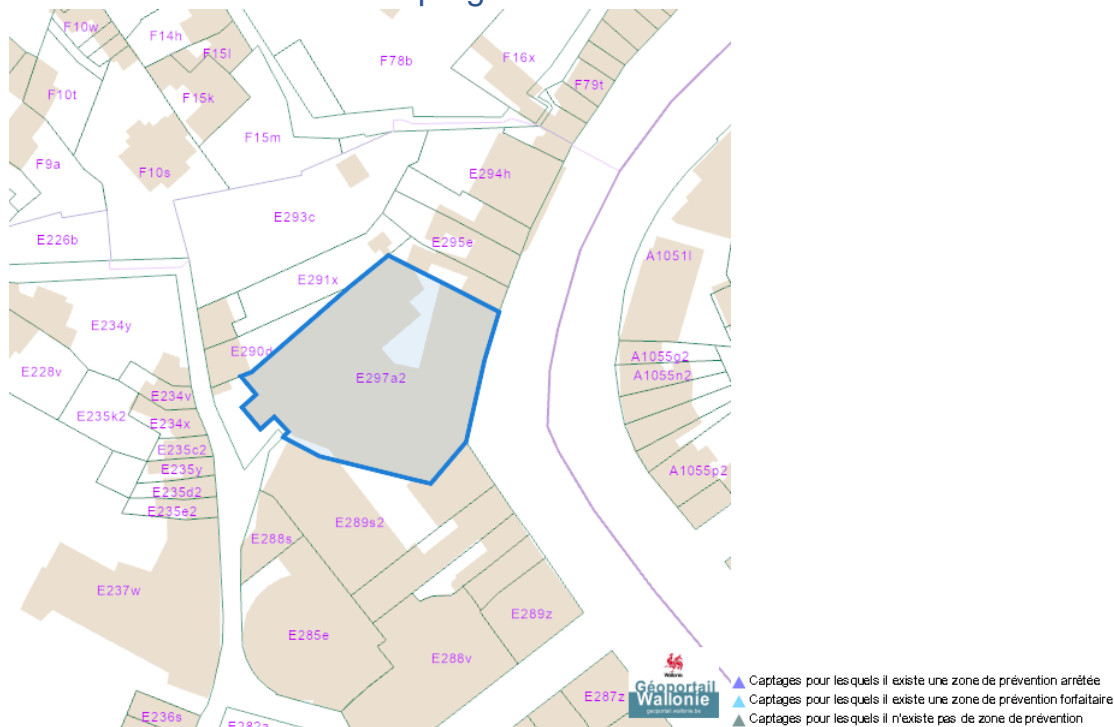
Zones inondables (2016)



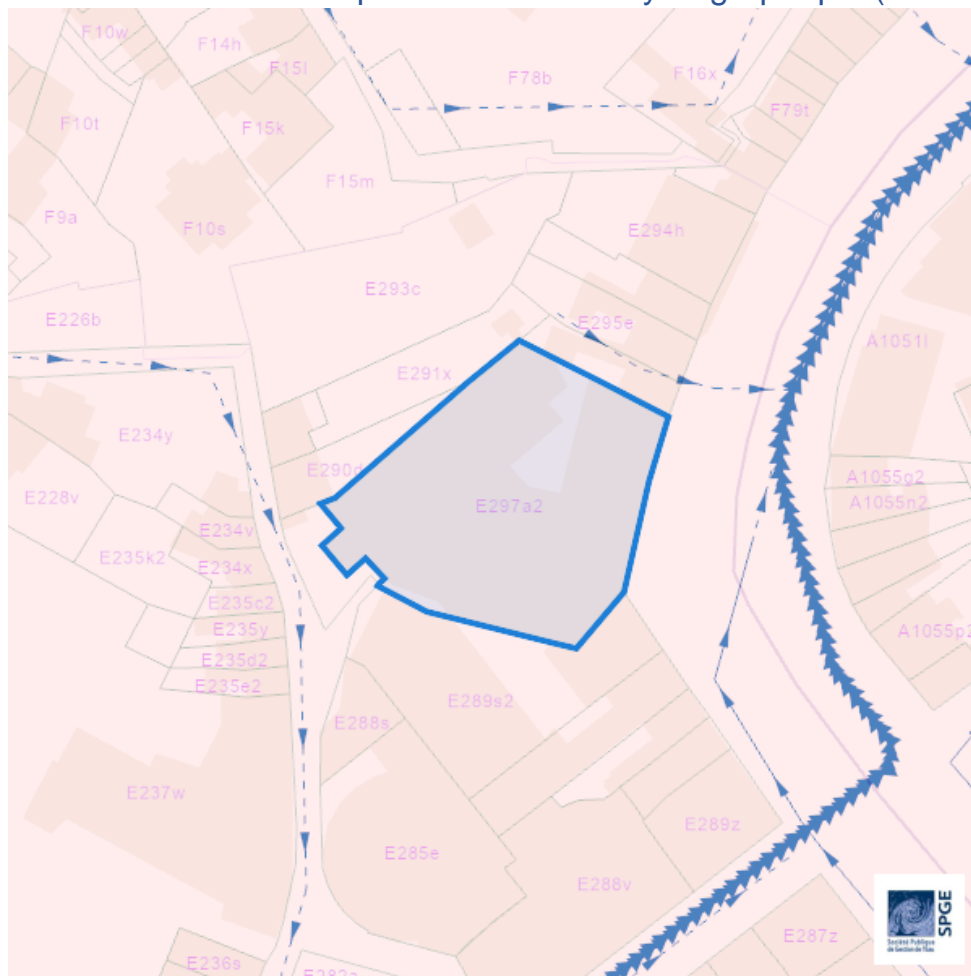
### Captages en eaux de surface








### Captages en eaux souterraines



## Plan d'Assainissement par Sous-bassin Hydrographique (PASH)

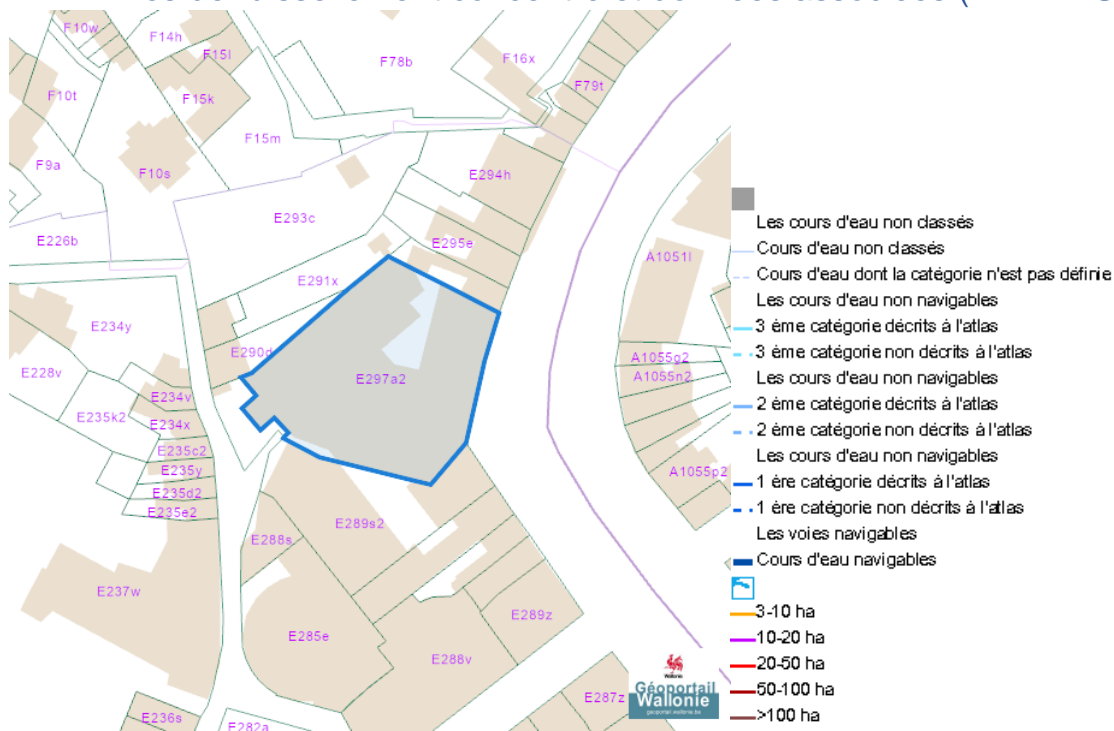


## Boulevard de la Sauvenière (E1/71/) 100/ 108, 4000 Liège

- Assainissement collectif
  -  Collectif
  -  Collectif hors zone urbanisable
- Assainissement autonome
  -  Autonome
- Assainissement transitoire
  -  Transitoire
- Collecteurs gravitaires
  -  Collecteur gravitaire - Existant (localisation vérifiée)
  -  Collecteur gravitaire - Existant (schématique, localisation à vérifier)
  -  Collecteur gravitaire - En construction
  -  Collecteur gravitaire - A l'étude
- Collecteurs sous pression
  -  Collecteur sous-pression - Existant (localisation vérifiée)
  -  Collecteur sous-pression - Existant (schématique, localisation à vérifier)
  -  Collecteur sous-pression - En construction
  -  Collecteur sous-pression - A l'étude
- Type de système
  -  Strictement eaux usées
  -  Strictement eaux claires
- Unitaire (eaux usées et claires)
  - Egout gravitaire
    -  Egout gravitaire - Existant (localisation vérifiée)
    -  Egout gravitaire - Existant (schématique, localisation à vérifier)
    -  Egout gravitaire - En construction
    -  Egout gravitaire - A l'étude
    -  Egout gravitaire - Existence à vérifier auprès de la commune
  - Egout sous pression
    -  Egout sous pression - Existant (localisation vérifiée)
    -  Egout sous pression - Existant (schématique, localisation à vérifier)
    -  Egout sous pression - En construction
    -  Egout sous pression - A l'étude
    -  Egout sous pression - Existence à vérifier auprès de la commune
- Pompage
  -  Existant
  -  En construction
  -  A l'étude
- Publiques
  -  Existant
  -  En construction
  -  A l'étude
  -  A déclasser
  -  Hors Wallonie

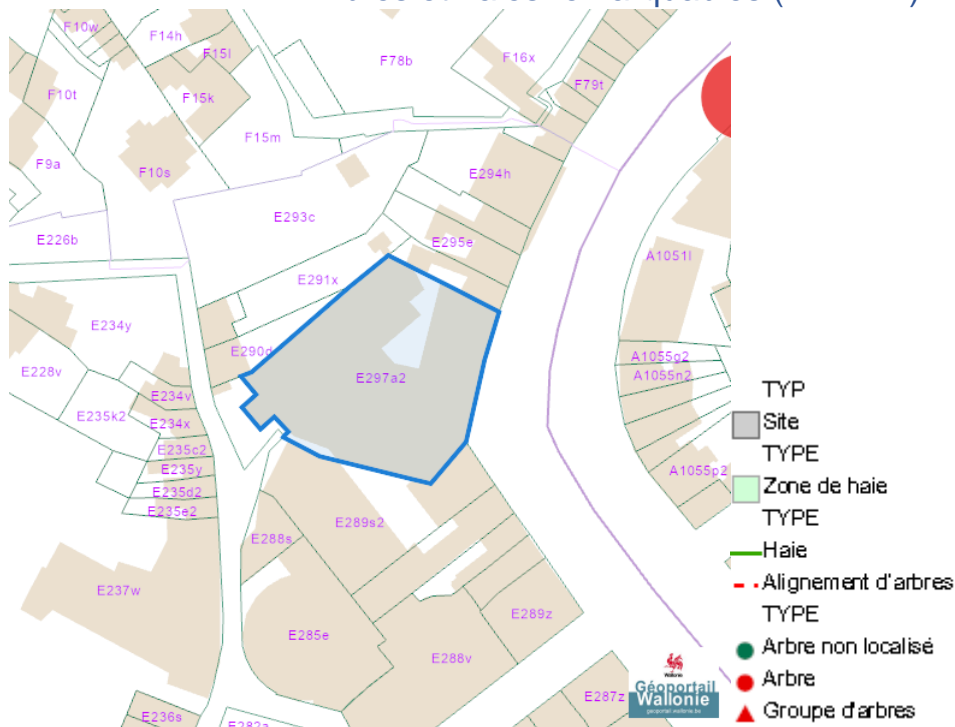
Dossier: 24-00-0263/001

### Axes de ruissellement concentré et données associées (LIDAXES)

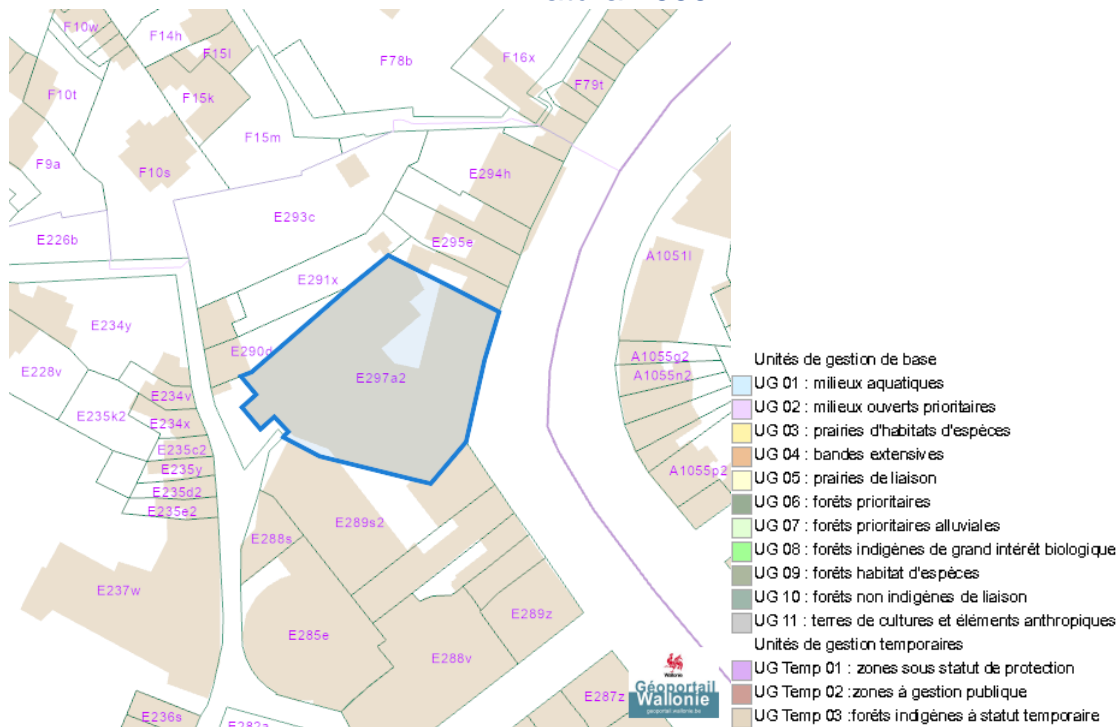


Nature

Arbres et haies remarquables (AHREM)



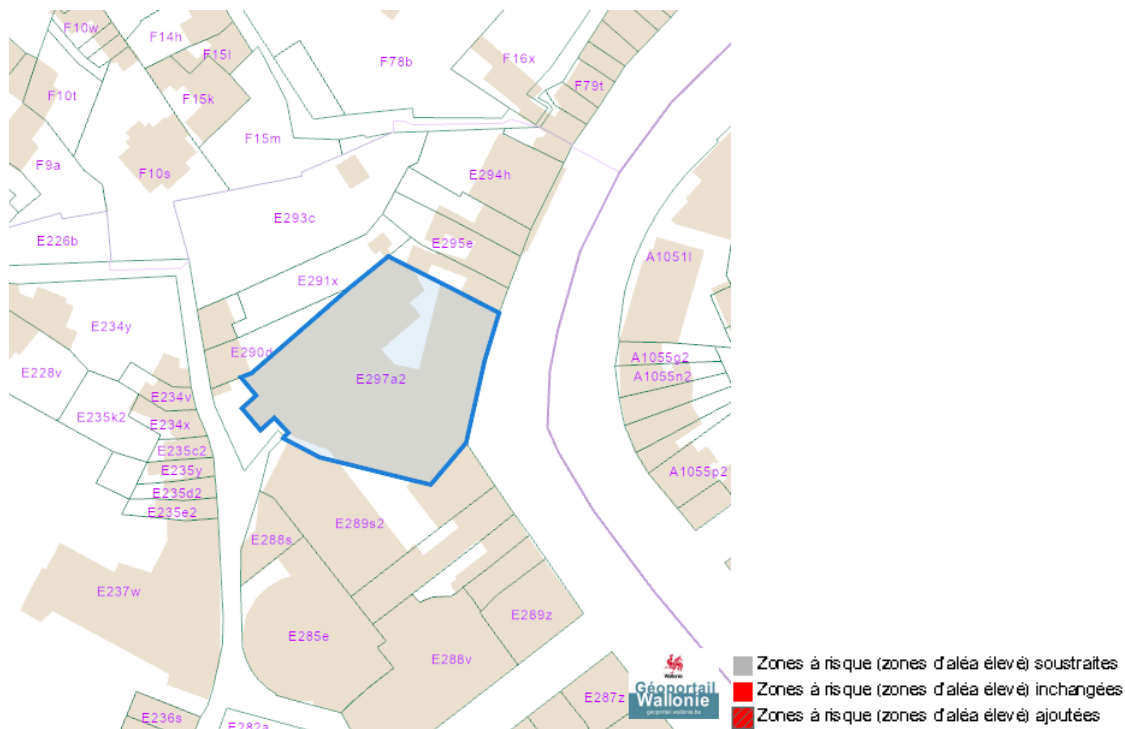
Natura 2000



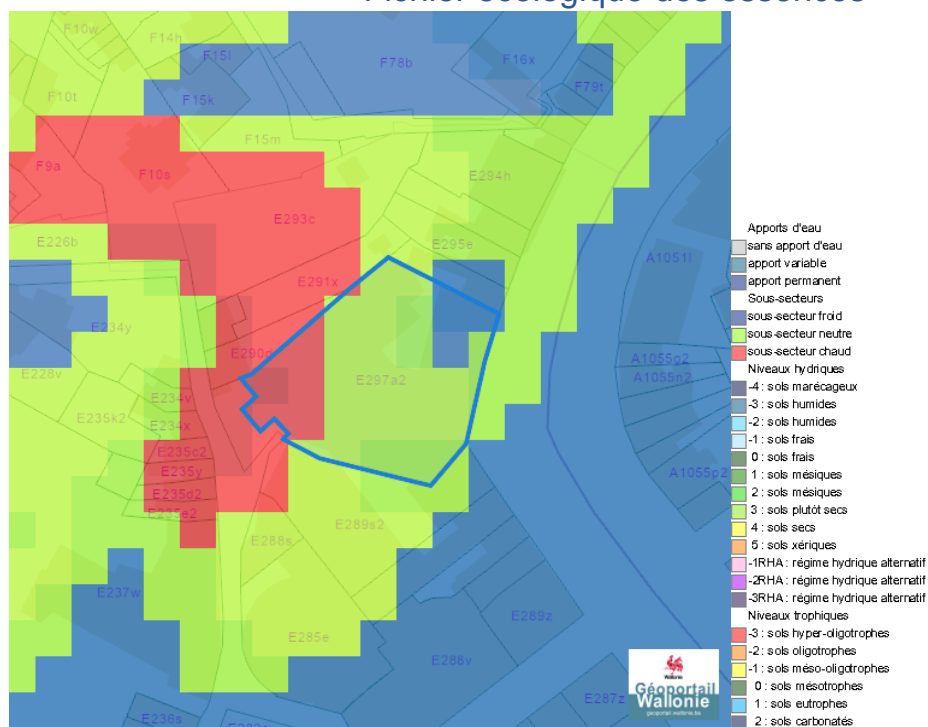


Boulevard de la Sauvenière (E1/71/) 100/ 108, 4000 Liège

### Loi sur le contrat d'assurance terrestre



### Fichier écologique des essences

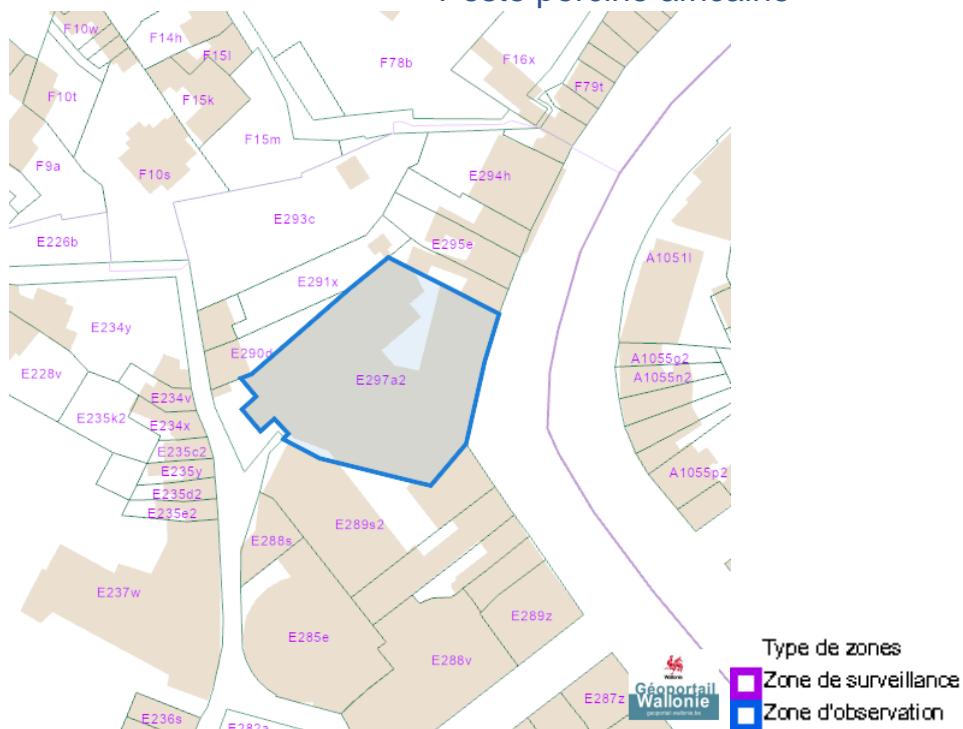


Dossier: 24-00-0263/001

### Conservation de la nature

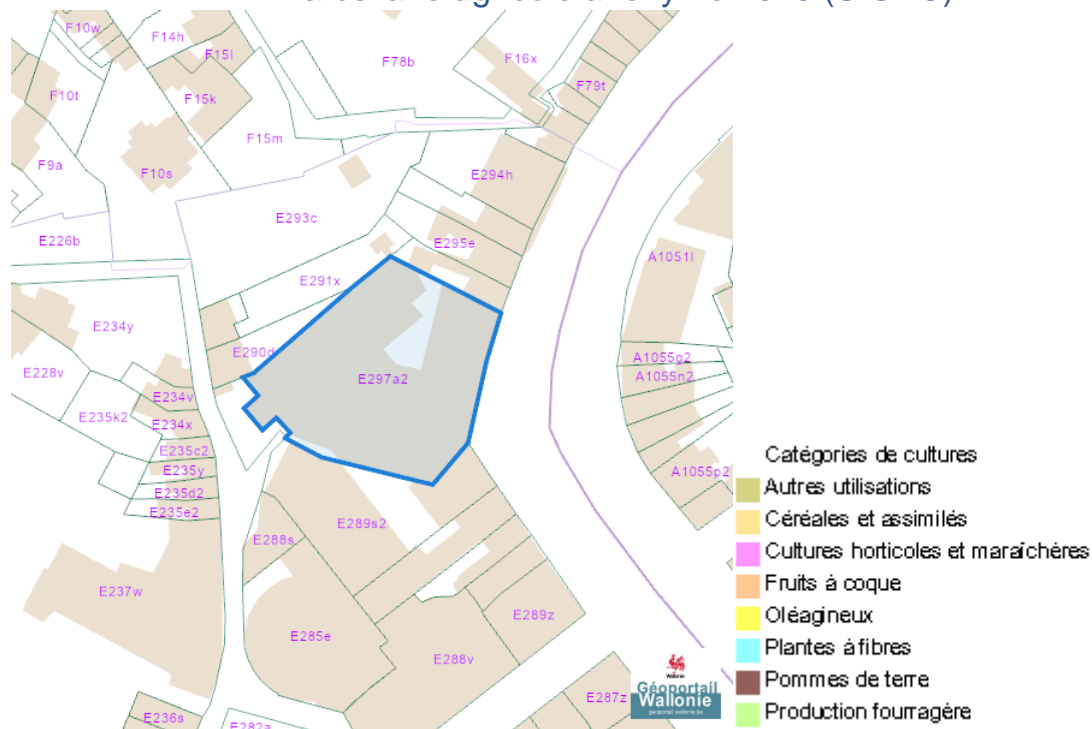


### Peste porcine africaine

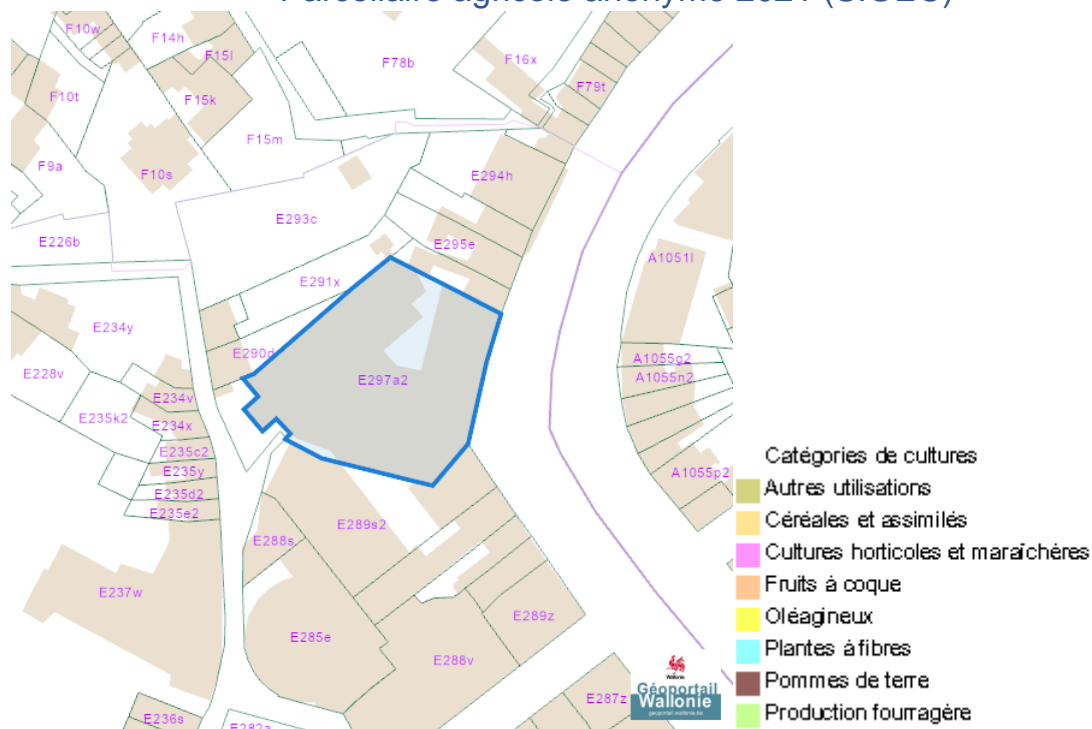


Boulevard de la Sauvenière (E1/71/) 100/ 108, 4000 Liège

### Parcelle agricole anonyme 2019 (SIGEC)



### Parcelle agricole anonyme 2021 (SIGEC)



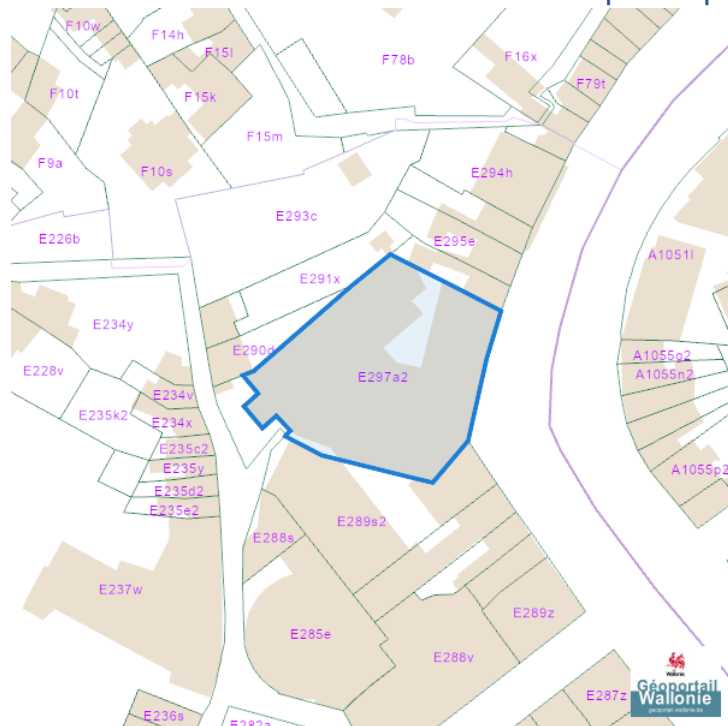
Dossier: 24-00-0263/001

---

*Droit de préemption*


---

## Communes préemptibles

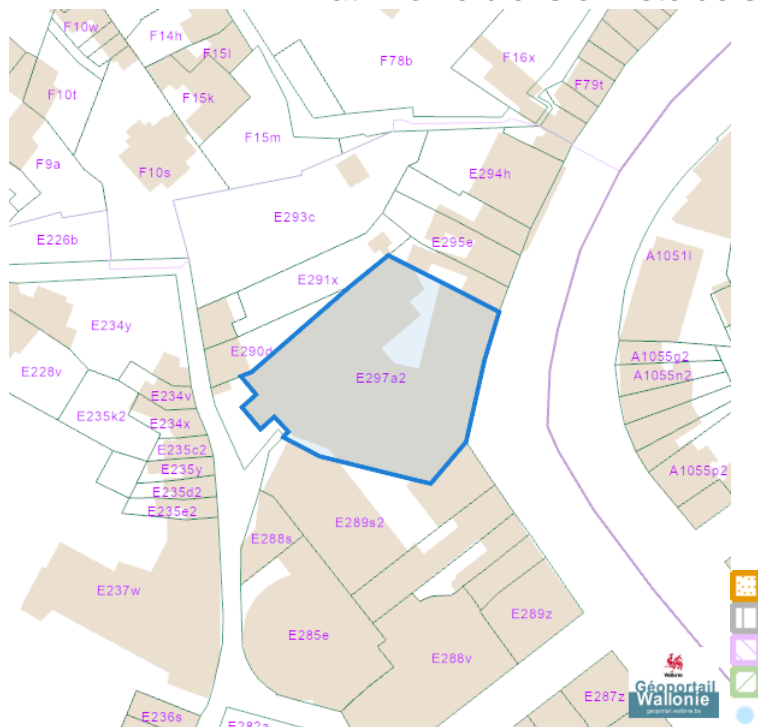


## Préemption, Service extérieur

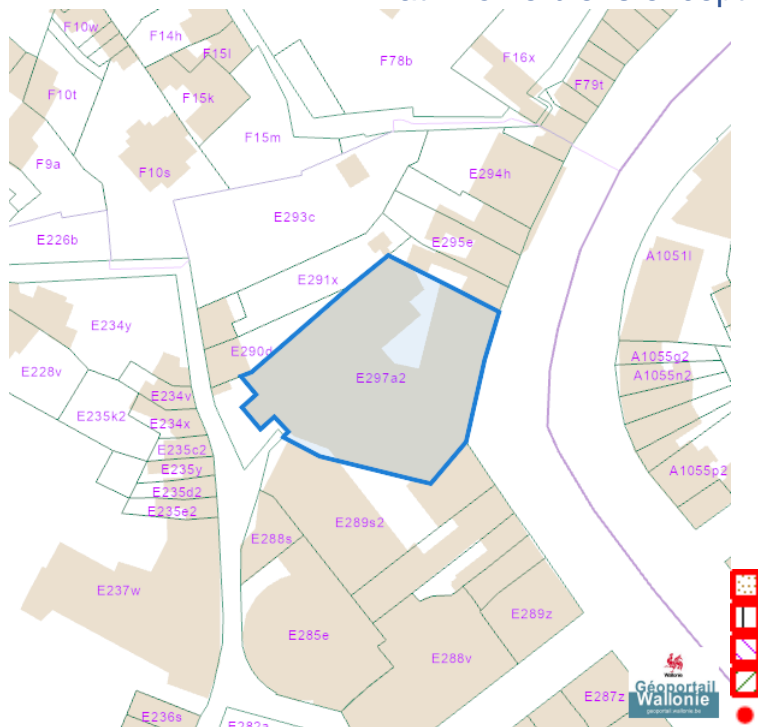
- Droit de préemption, Service extérieur de Mons
- Droit de préemption, Service extérieur de Libramont
- Droit de préemption, Service extérieur de Huy
- Pas de droit de préemption

Patrimoine immobilier

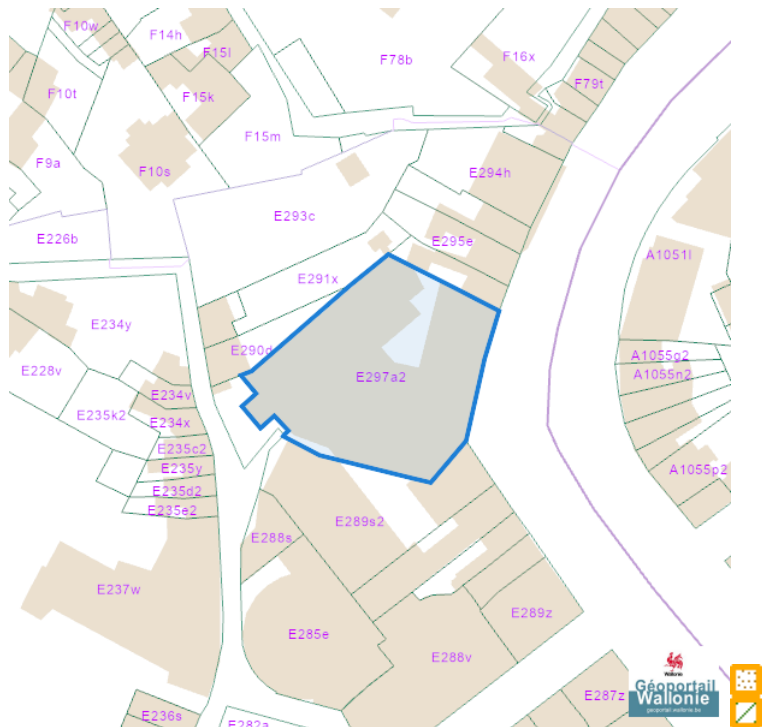
Patrimoine biens en liste de sauvegarde



Patrimoine biens exceptionnels



### Patrimoine biens mondiaux

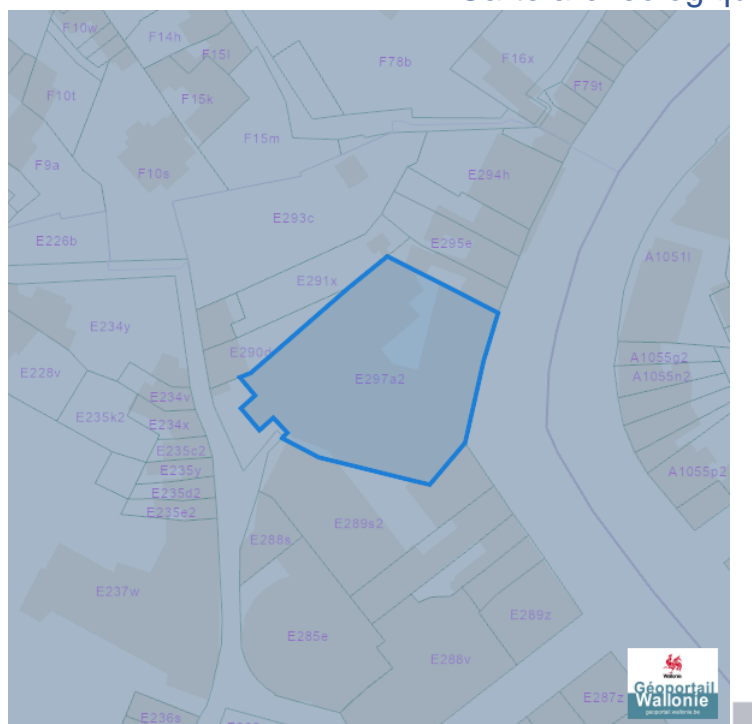


### Patrimoine biens classés et zones de protection

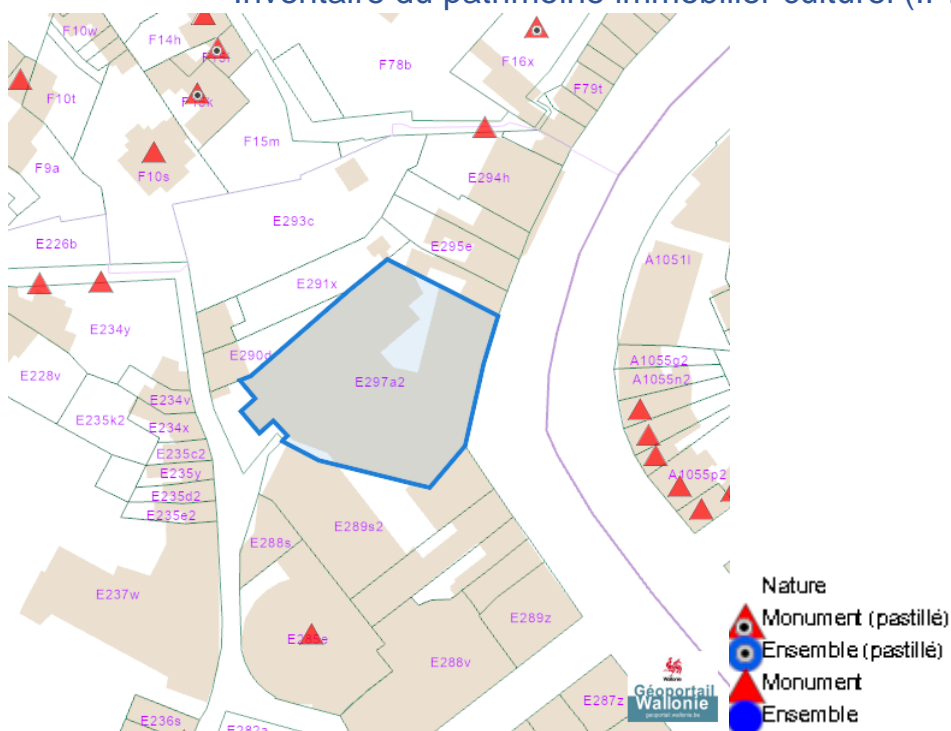


Boulevard de la Sauvenière (E1/71/) 100/ 108, 4000 Liège

### Carte archéologique



### Inventaire du patrimoine immobilier culturel (IPIC)



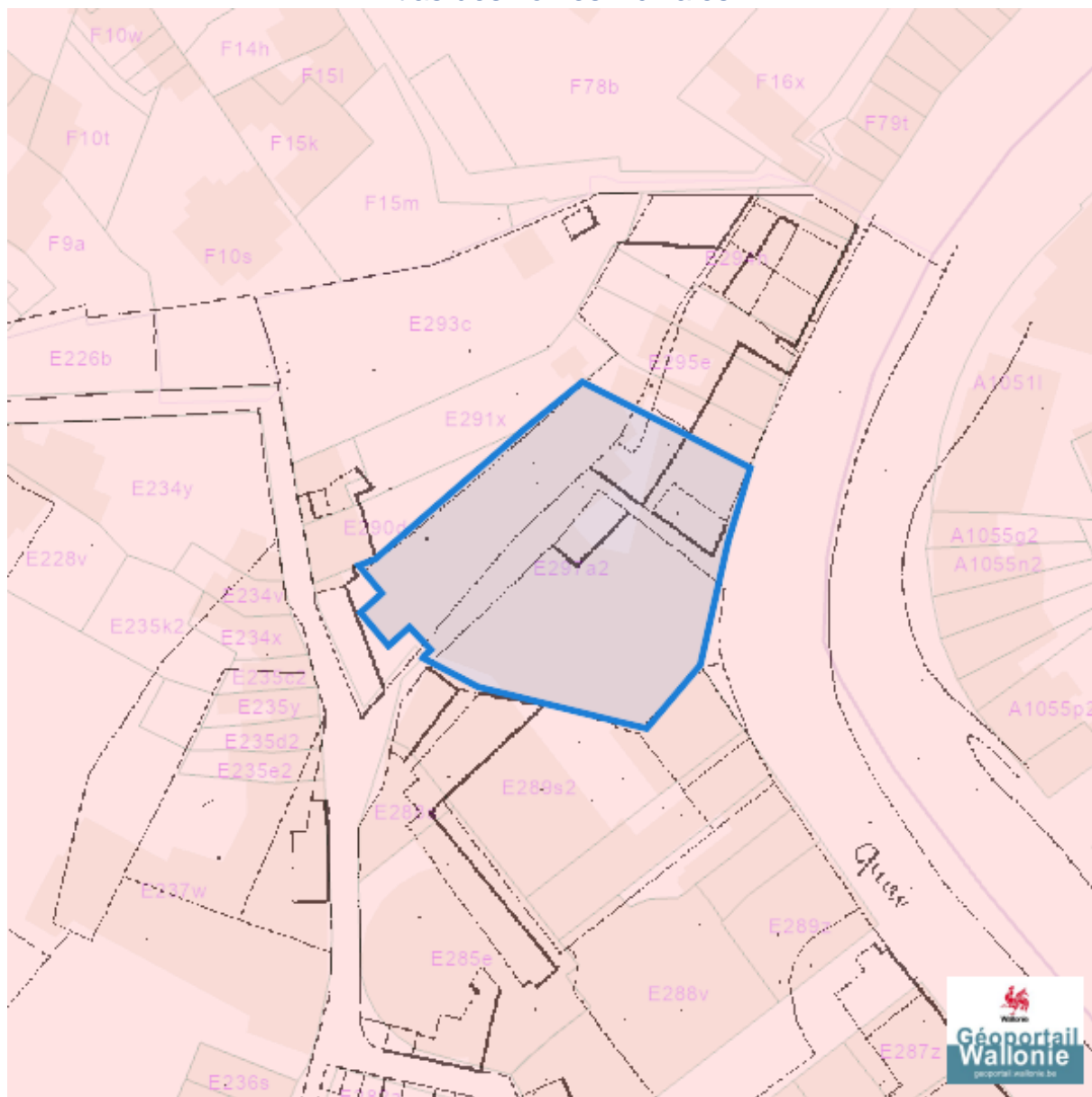
Dossier: 24-00-0263/001

---

*Cartes historiques*

---

## Atlas des voiries vicinales





*Autres cartes*

Réseau routier régional et bornes associées

