

Table des matières



Luchtfoto Vlaanderen winter kleur - meest recent.....	2
PFAS.....	3
Recht van voorkoop - afbakeningen.....	4
RVV Oeverzones en overstromingsgebieden Integraal Waterbeleid.....	5
Gewestelijk Ruimtelijk Uitvoeringsplan.....	6
Gewestplan.....	7
Panden met een herstelvordering [Woningkwaliteit].....	8
Vlaamse inventaris van ongeschikte en onbewoonbare woningen [Woningkwaliteit].....	9
Woningen met een conformiteitsattest [Woningkwaliteit].....	10
Bekrachte archeologienota's en nota's.....	11
Beschermde onroerend erfgoed.....	12
Eindverslagen archeologisch onderzoek.....	13
Erfgoedlandschappen.....	14
Gebieden geen archeologie.....	15
Plannen onroerend erfgoed.....	16
Unesco werelderfgoed.....	17
Vastgestelde inventarissen.....	18
Wetenschappelijke inventarissen.....	19
Grenzen van polders.....	20
Grenzen van wateringeng.....	21
Landbouwgebruikspercelen LV, 2022.....	22
Boskartering 1990.....	23
Bosreferentielaag 2000.....	24
Digitale boswijzer Vlaanderen 2021.....	25
Groenkaart Vlaanderen 2021.....	26
Jachtterreinen.....	27
Traditionele landschappen.....	28
Beschermde gebieden Duinendecreet.....	29
Gebieden van het VEN en het IVON.....	30
Habitatrichtlijngebieden.....	31
Natuurbeheerplannen.....	32
Vogelrichtlijngebieden.....	33
Grondwaterwingebieden en beschermingszones.....	34
Overstromingsgebieden en oeverzones Integraal Waterbeleid.....	35
Overstromingsgevoelige gebieden fluviaal [Watertoets].....	36
Overstromingsgevoelige gebieden pluviaal [Watertoets].....	37
Overstromingsgevoelige gebieden vanuit de zee [Watertoets].....	38
Recent overstromde gebieden.....	39
Risicozones voor overstromingen.....	40
Signaalgebieden.....	41
Van nature overstroombare gebieden.....	42
Watergevoelige openruimtegebieden.....	43
Atlas der buurtwegen (1841).....	44

Légende

résultat dans carte

résultat dans parcelle




[Consulter sur Geopunt.be](#)

Sources

Agentschap Informatie Vlaanderen

[WMS Orthofotomosaïek, middenschalig, winteropnamen, kleur, meest recent, Vlaanderen](#)



[Consulter sur Geopunt.be](#)

Sources

Agentschap Informatie Vlaanderen. Vlaamse Landmaatschappij. Gemeentelijk Havenbedrijf Antwerpen. Maatschappij Linkerscheldeoever. Havenbedrijf Gent. Haven Oostende AG. Havenbestuur Brugge-Zeebrugge. Agentschap voor Natuur en Bos. nv De Scheepvaart. Waterwegen en Zeekanaal NV. Vlaamse Maatschappij voor Sociaal Wonen
[WMS RVV Afbakeningen](#)

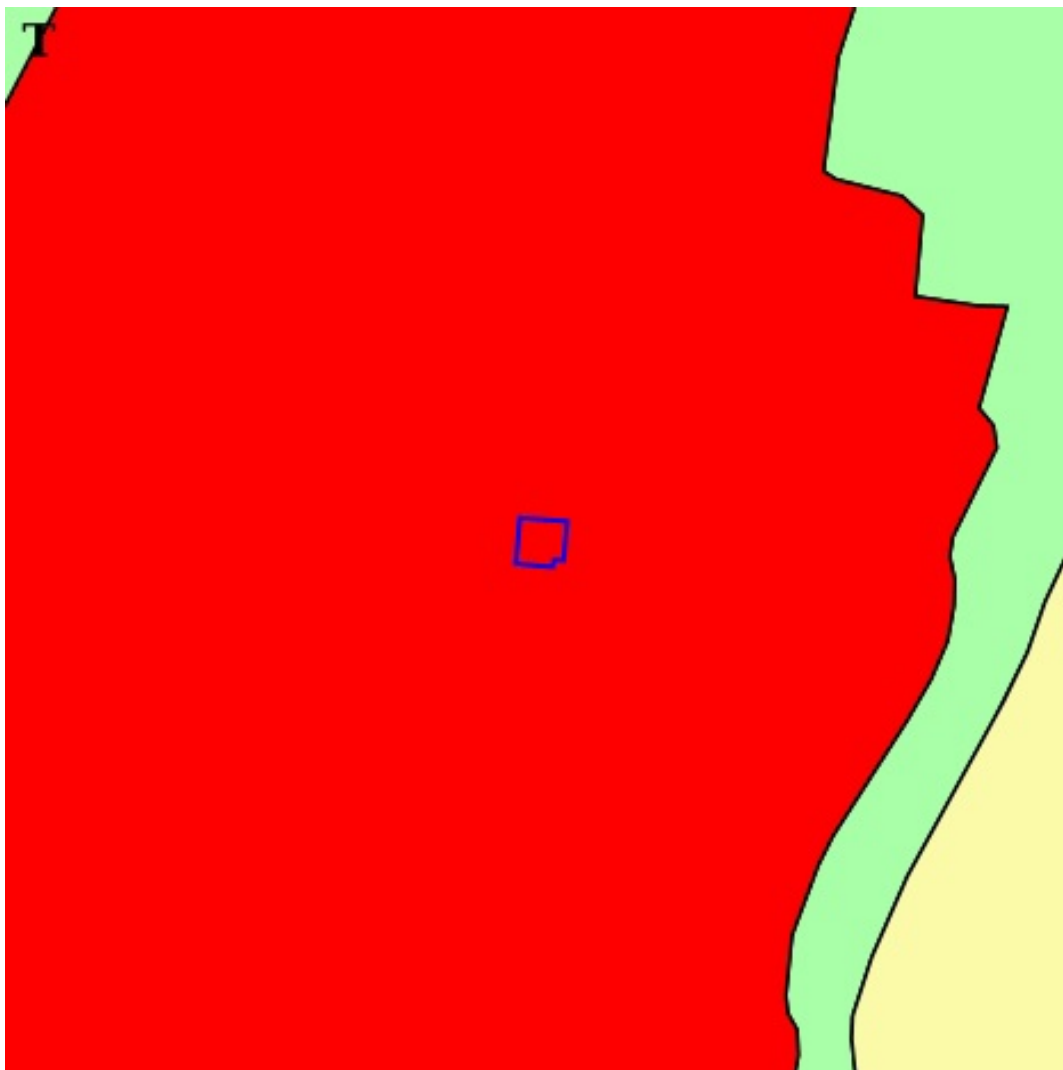


[Consulter sur Geopunt.be](http://Geopunt.be)

Sources

Vlaamse Milieumaatschappij
[WMS RVV Afbakeningen](http://WMS.RVV.Afbakeningen)

- IWB Oeverzone
- IWB Overstromingsgebied



[Consulter sur Geopunt.be](#)

Sources

Vlaamse overheid - Departement Omgeving
[WMS Mercator Publieke View Service](#)

Propriété	Valeur
svidlink	https://download.dsi.omgeving.vlaanderen.be/be.vl.omg.dsi.stukonderdeel.GWP_02000_222_00025_00001.BG.1.Dossierstuk.SV.1_1#page=1



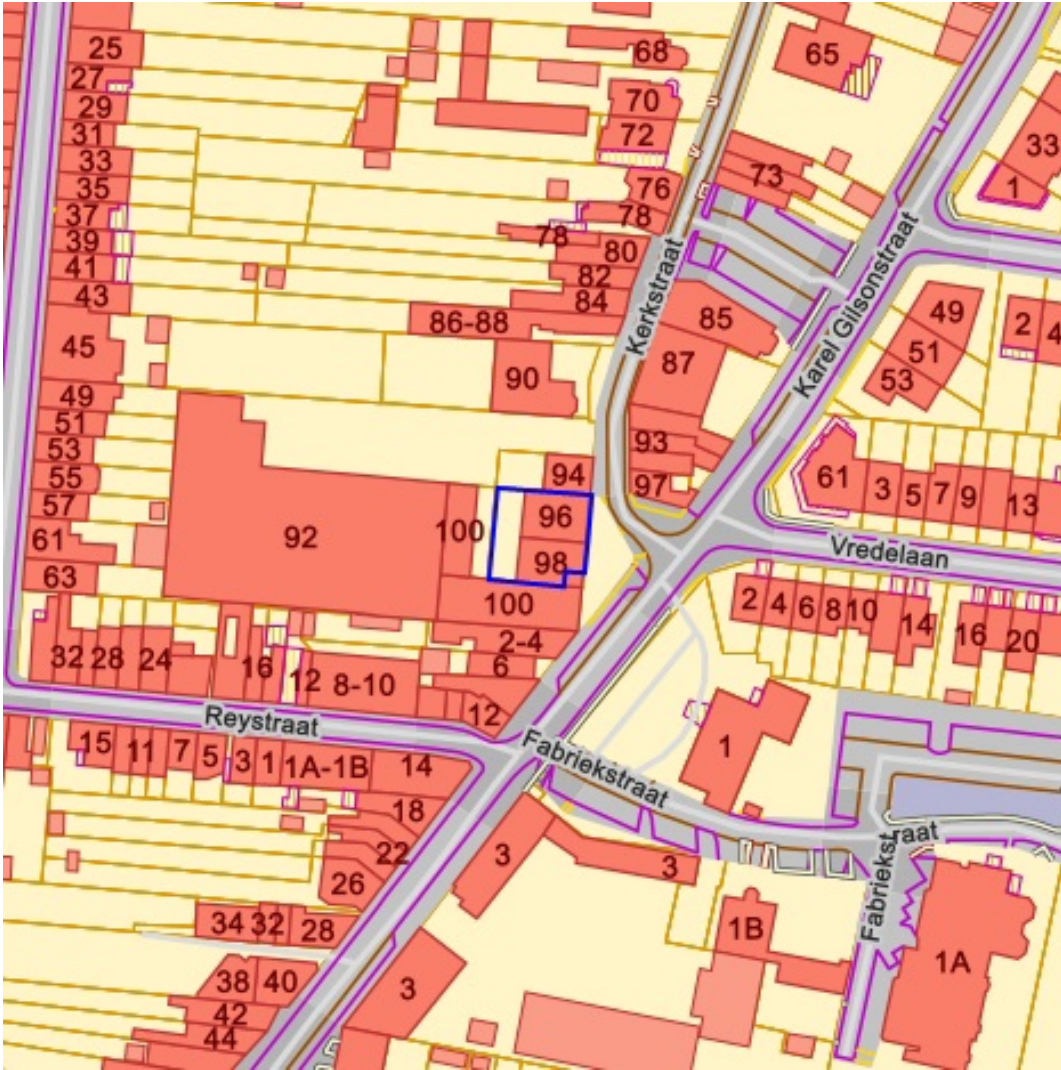
[Consulter sur Geopunt.be](https://www.geopunt.be)

Sources
Wonen-Vlaanderen
[Vlaamse inventaris van ongeschikte en onbewoonbare woningen via POI-service](#)



[Consulter sur Geopunt.be](https://www.geopunt.be)

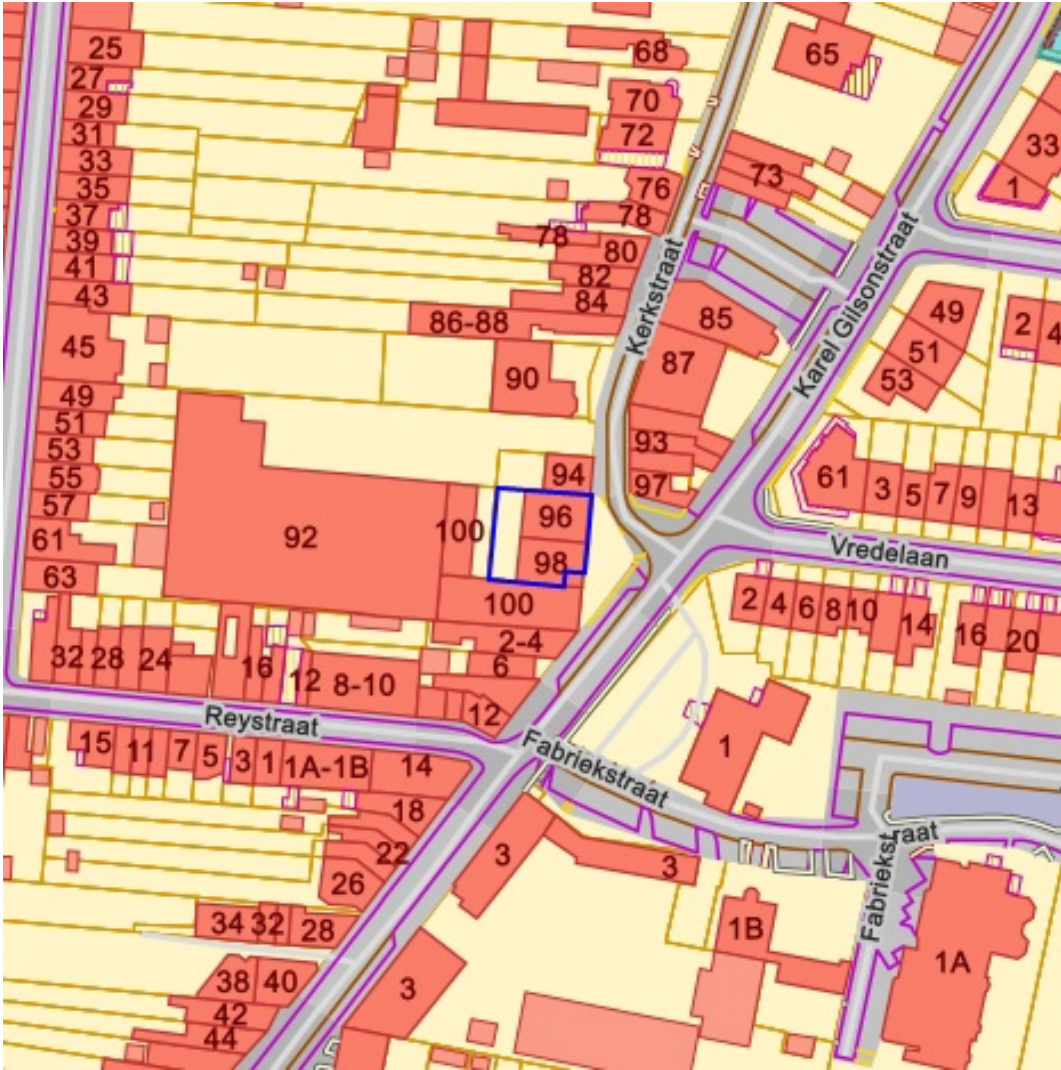
Sources
Wonen-Vlaanderen
[Woningen met een conformiteitsattest via POI-service](#)



[Consulter sur Geopunt.be](http://Geopunt.be)

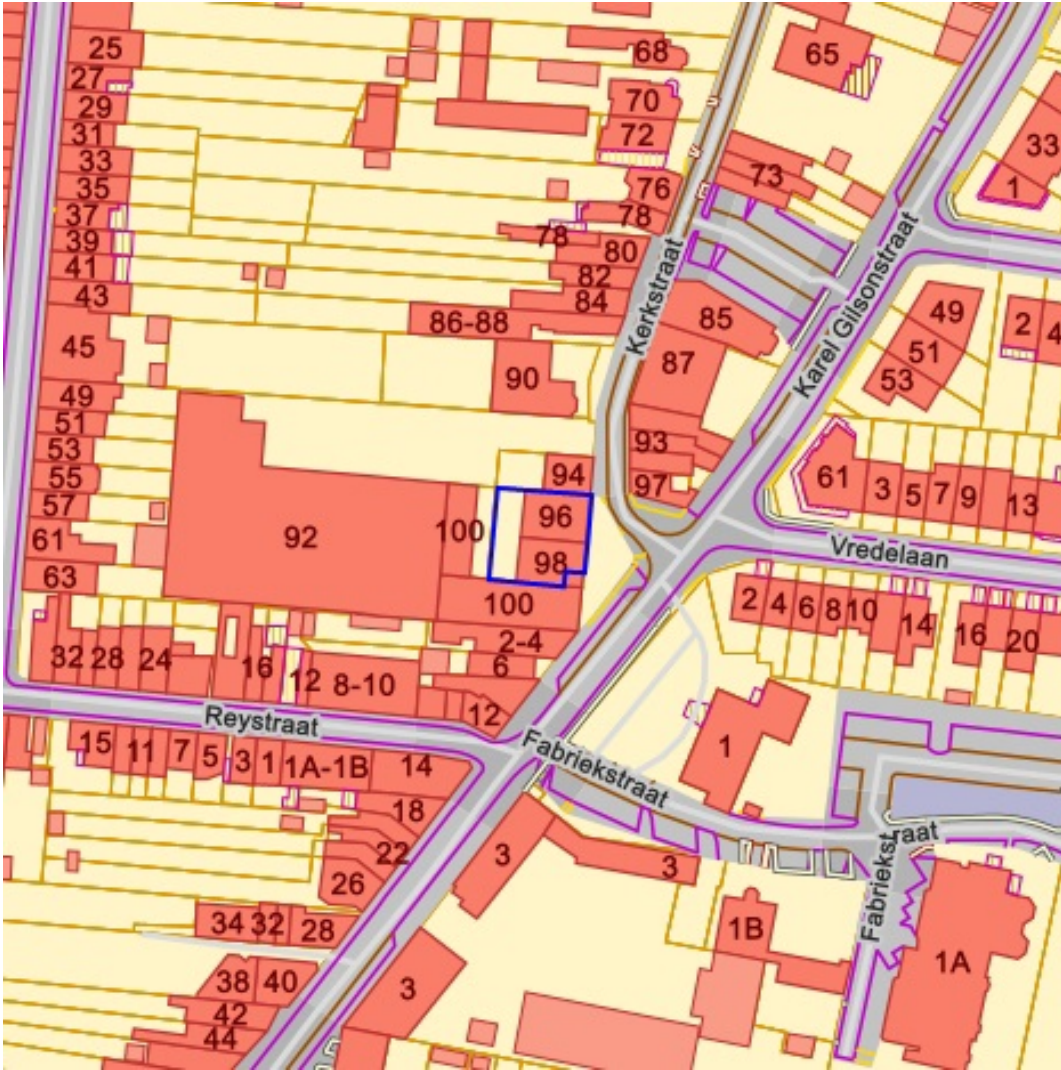
Sources
Agentschap Onroerend Erfgoed
WMS Mercator Publieke View Service

Bekrachtigde archeologienota's en nota's




[Consulter sur Onroerenderfgoed.be](https://www.onroerenderfgoed.be)

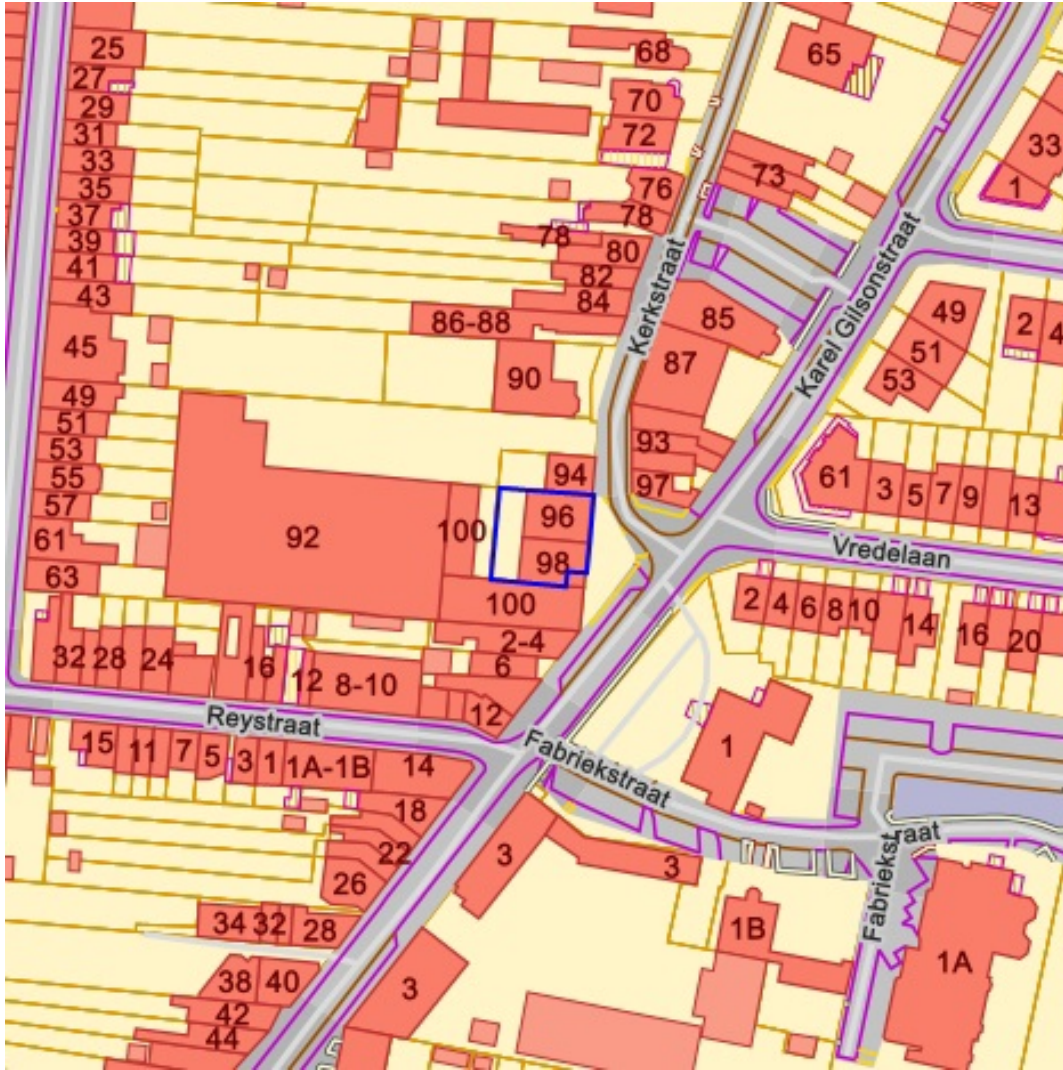
Sources
Agentschap Onroerend Erfgoed
[WMS Mercator Publieke View Service](https://www.onroerenderfgoed.be)



[Consulter sur Geopunt.be](https://www.geopunt.be)

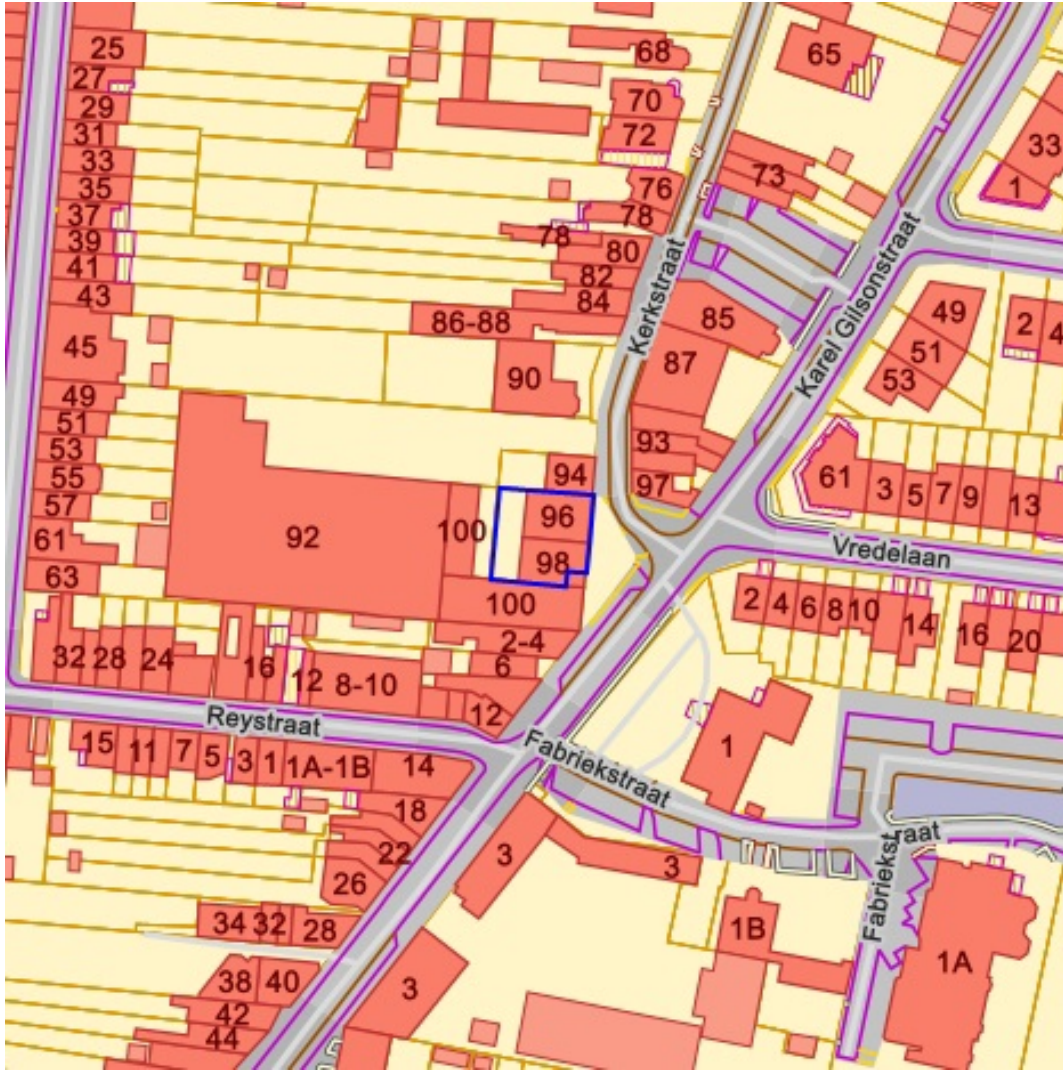
Sources
Agentschap Onroerend Erfgoed
[WMS Mercator Publieke View Service](https://www.geopunt.be)

 Eindverslagen archeologisch onderzoek



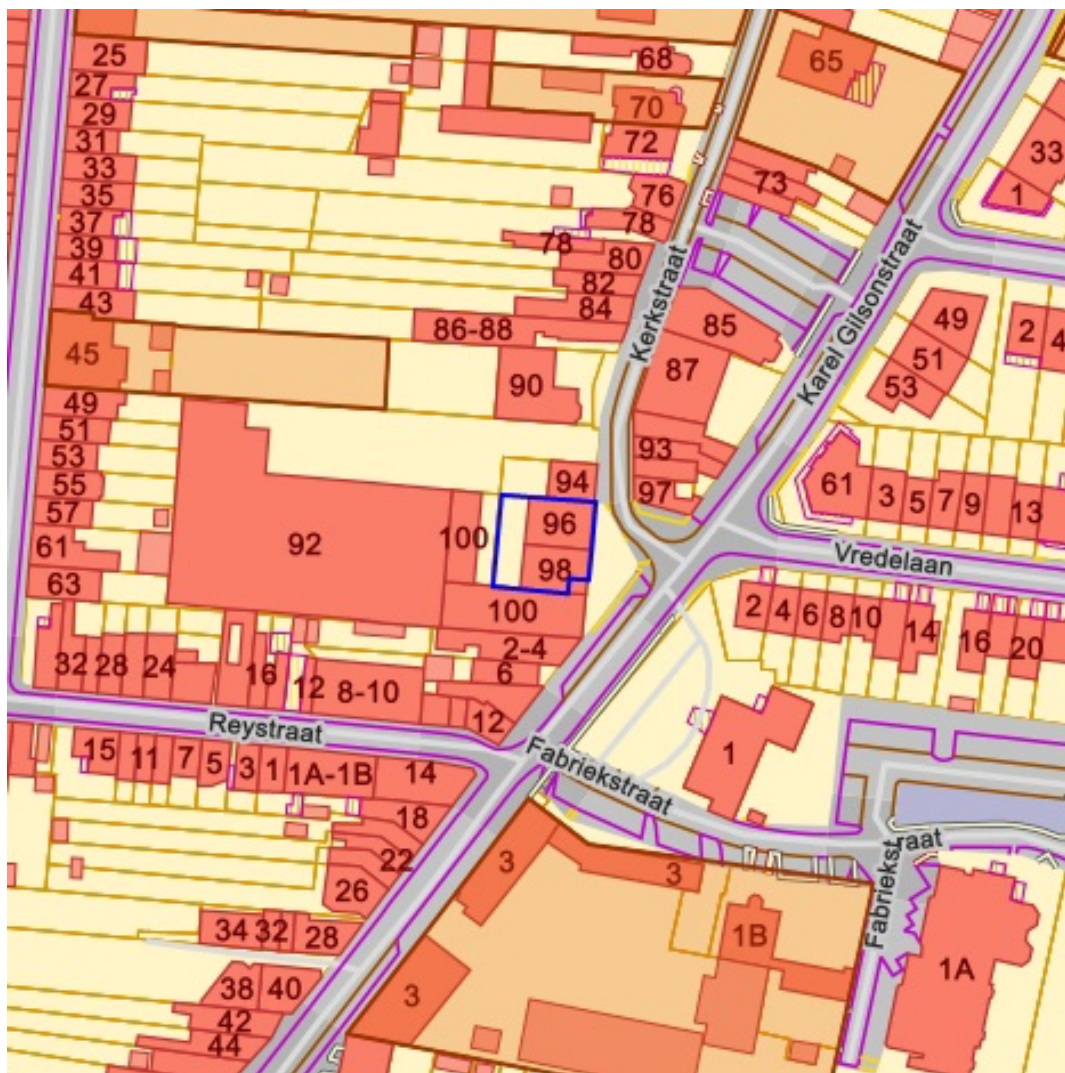
[Consulter sur Onroenderfgoed.be](http://Consulter.sur.Onroenderfgoed.be)

Sources
Agentschap Onroerend Erfgoed
[WMS Mercator Publieke View Service](http://WMS.Mercator.Publieke.View.Service)



[Consulter sur Onroerenderfgoed.be](http://Consulter.sur.Onroerenderfgoed.be)

Sources
Agentschap Onroerend Erfgoed
[WMS Mercator Publieke View Service](http://WMS.Mercator.Publieke.View.Service)



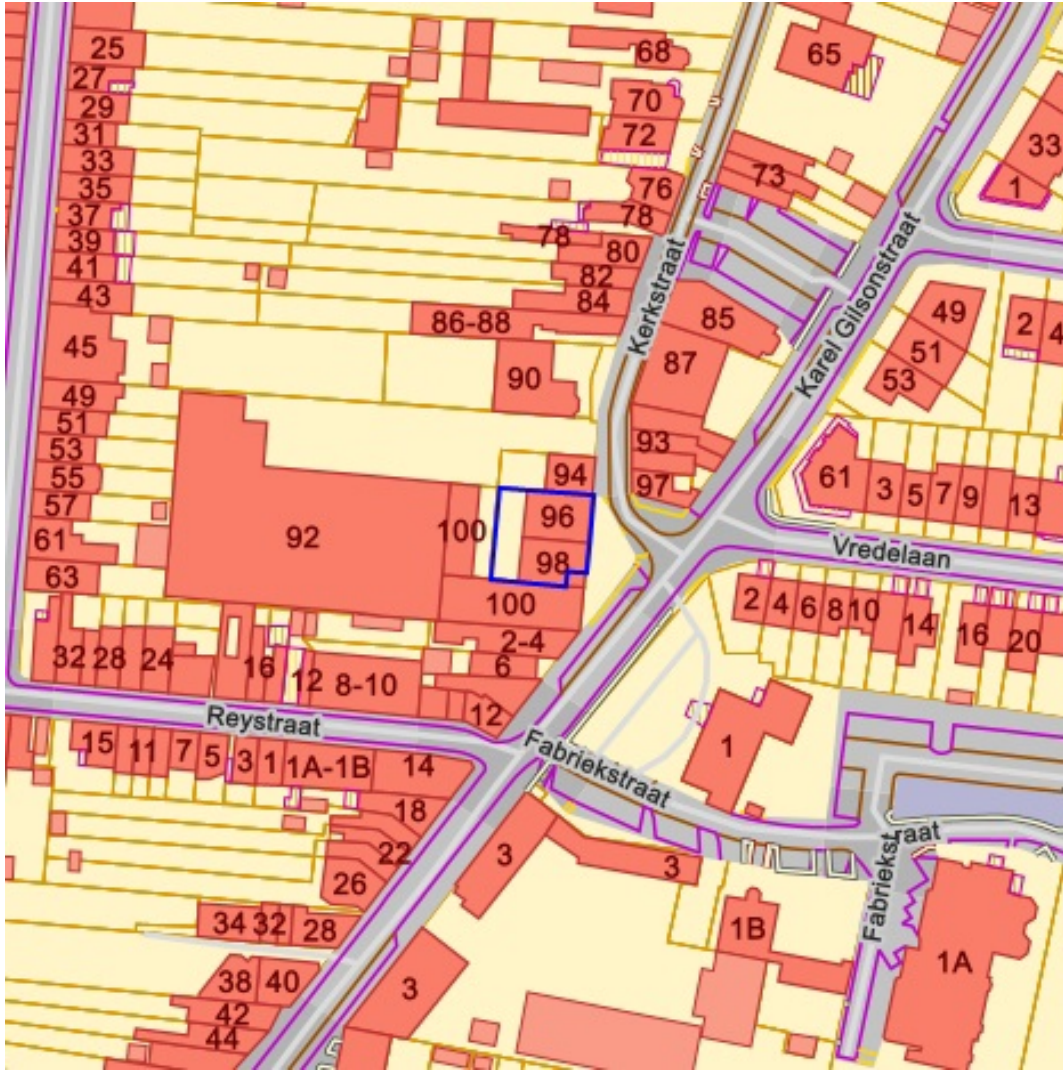
[Consulter sur Onroenderfgoed.be](http://Consulter.sur.Onroenderfgoed.be)

Sources
Agentschap Onroerend Erfgoed
[WMS Mercator Publieke View Service](http://WMS.Mercator.Publieke.View.Service)




[Consulter sur Onroerenderfgoed.be](http://Consulter.sur.Onroerenderfgoed.be)

Sources
Agentschap Onroerend Erfgoed
[WMS Mercator Publieke View Service](http://WMS.Mercator.Publieke.View.Service)



[Consulter sur Geopunt.be](http://Geopunt.be)

Sources
Vlaamse Milieumaatschappij
[WMS Vlaamse Milieumaatschappij](http://WMS.VlaamseMilieumaatschappij.be)

 Watering



[Consulter sur Geopunt.be](https://www.geopunt.be)

Sources
 Departement Landbouw en Visserij
[WMS Departement Landbouw en Visserij](https://www.wms.be)

Gewasgroep

- Landbouwinfrastructuur
- Groenten, kruiden en sierplanten
- Grasland
- Voedergewassen
- Aardappelen
- Suikerbieten
- Granen, zaden en peulvruchten
- Maïs
- Vlas en hennep
- Overige gewassen
- Fruit en Noten
- Houtachtige gewassen
- Water



[Consulter sur Geopunt.be](http://Geopunt.be)

Sources

Agentschap voor Natuur en Bos
[WMS Agentschap voor Natuur en Bos](http://WMS.Agentschap.voor.Natuur.en.Bos)

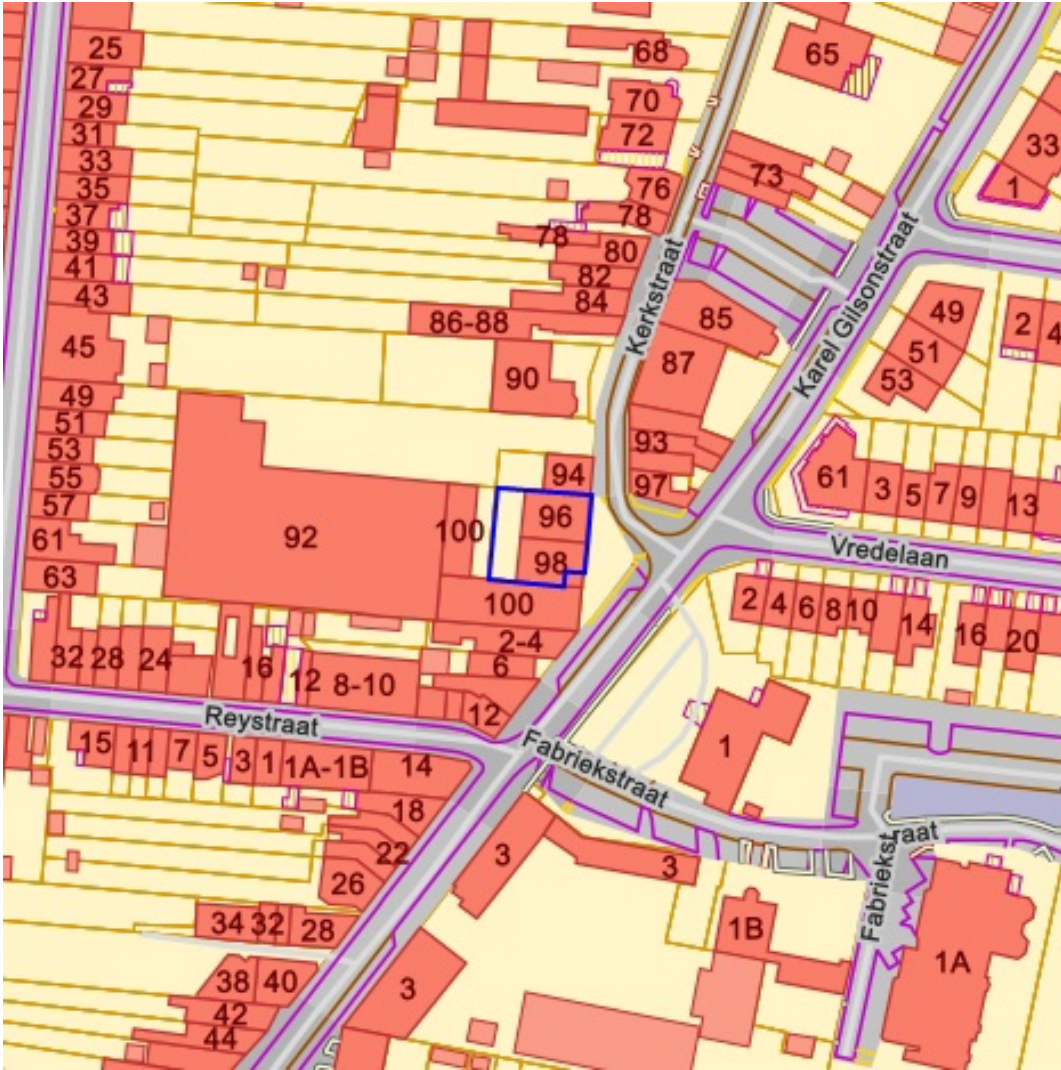
- Categorie
- Loofhout
 - Gemengd loofhout (20 - 50% bijmenging naaldhout)
 - Gemengd naaldhout (20 - 50% bijmenging loofhout)
 - Naaldhout
 - Heide
 - Te herbebossen oppervlakte
 - Niet beboste oppervlakte van het bosdomein
 - Vijvers binnen het bosdomein



[Consulter sur Geopunt.be](http://Geopunt.be)

Sources
 Agentschap voor Natuur en Bos
[WMS Agentschap voor Natuur en Bos](http://WMS.Agentschap.voor.Natuur.en.Bos)

- Categorie
- Loofhout
 - Gemengd loofhout (20 - 50% bijmenging naaldhout)
 - Gemengd naaldhout (20 - 50% bijmenging loofhout)
 - Naaldhout
 - Heide
 - Te herbebossen oppervlakte
 - Niet beboste oppervlakte van het bosdomein
 - Vijvers binnen het bosdomein



[Consulter sur Geopunt.be](https://www.geopunt.be)

Sources
Agentschap voor Natuur en Bos
[WMS Agentschap voor Natuur en Bos](https://www.wms.be/)

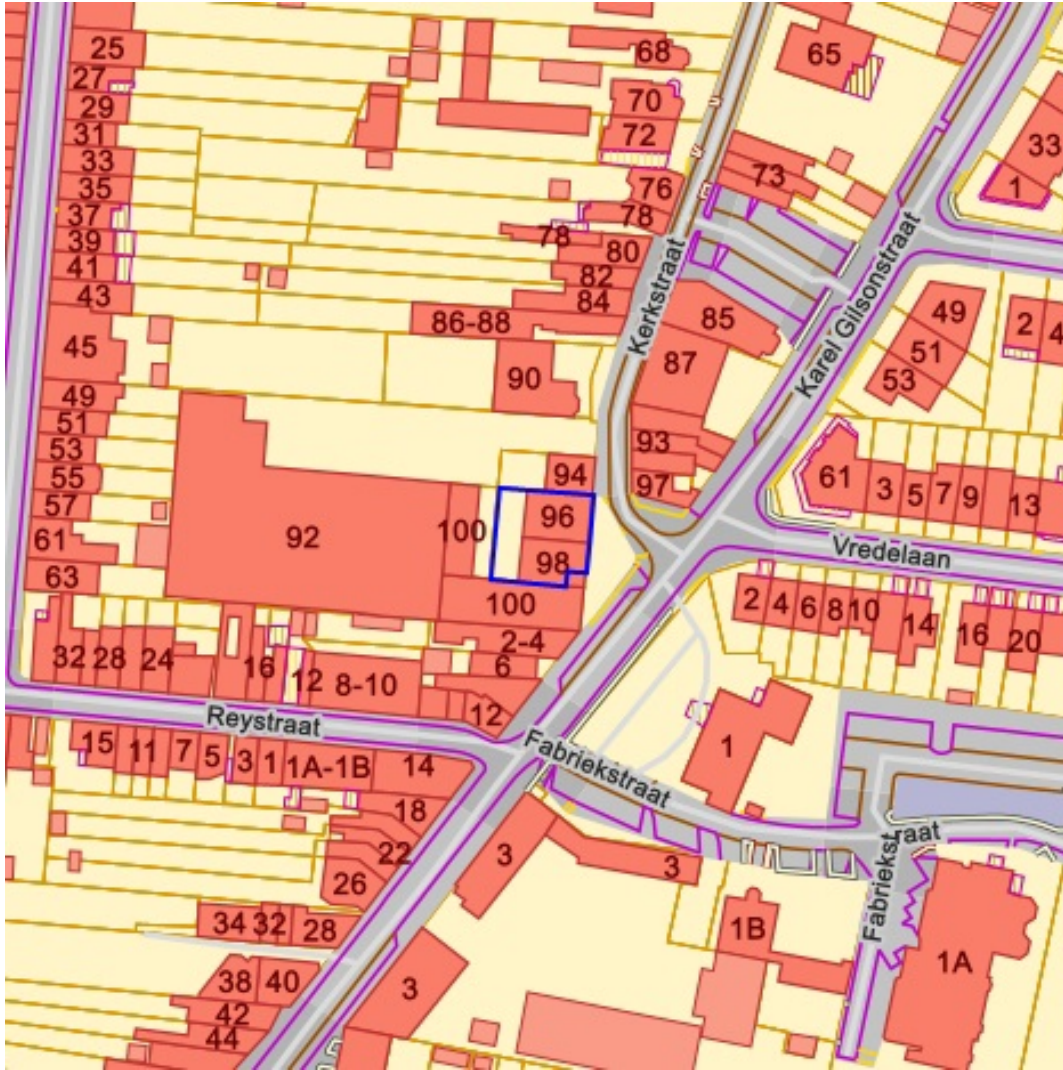
Geen bos
 Bos



[Consulter sur Geopunt.be](http://Geopunt.be)


Sources
Agentschap voor Natuur en Bos
[WMS Agentschap voor Natuur en Bos](http://WMS.Agentschap.voor.Natuur.en.Bos)

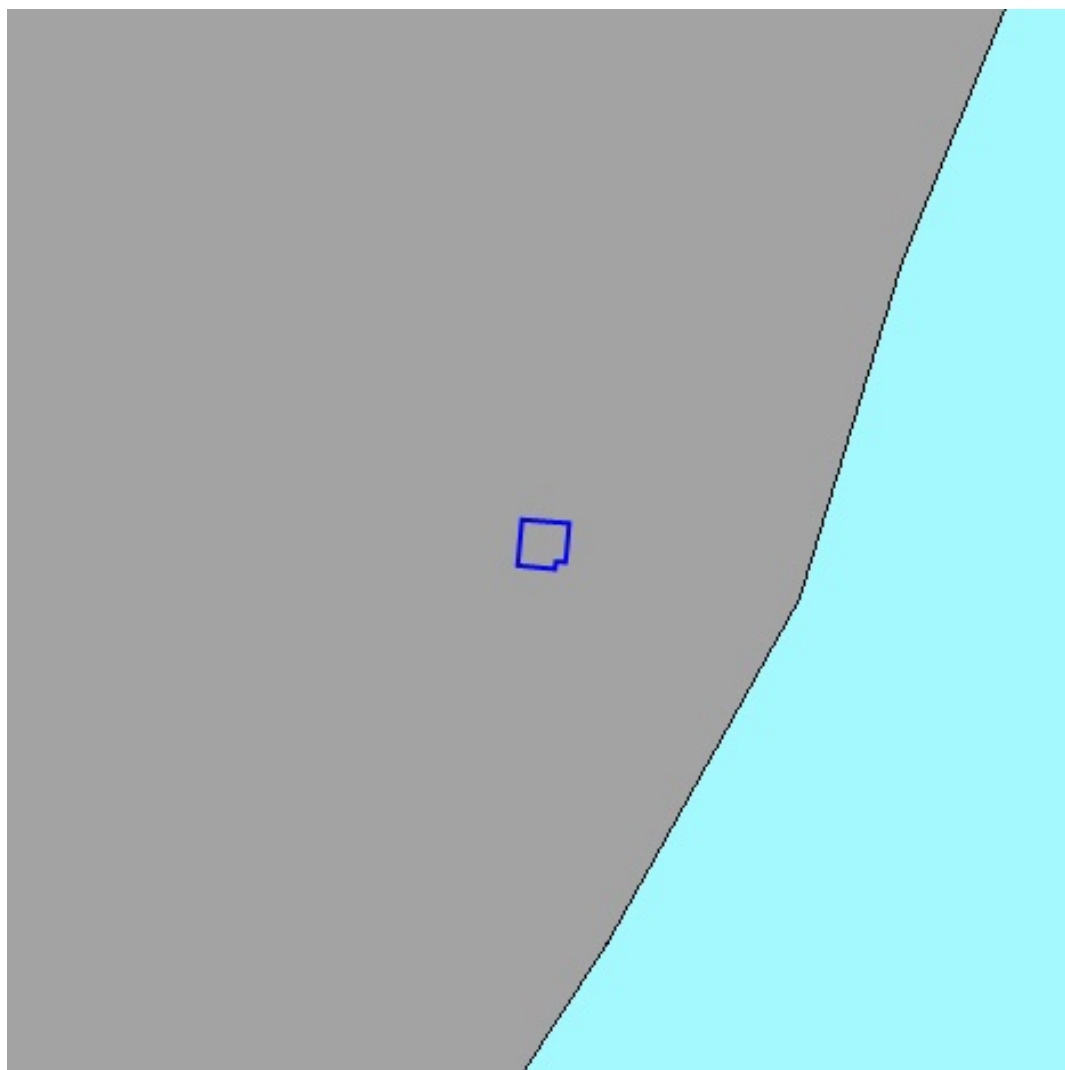
- Geen classificatie
- Hoog Groen
- Laag Groen
- Landbouw
- Niet groen



[Consulter sur Geopunt.be](http://Geopunt.be)

Sources
Agentschap Informatie Vlaanderen
[WMS Jacht](http://WMS.Jacht)

 Jachtterrein






















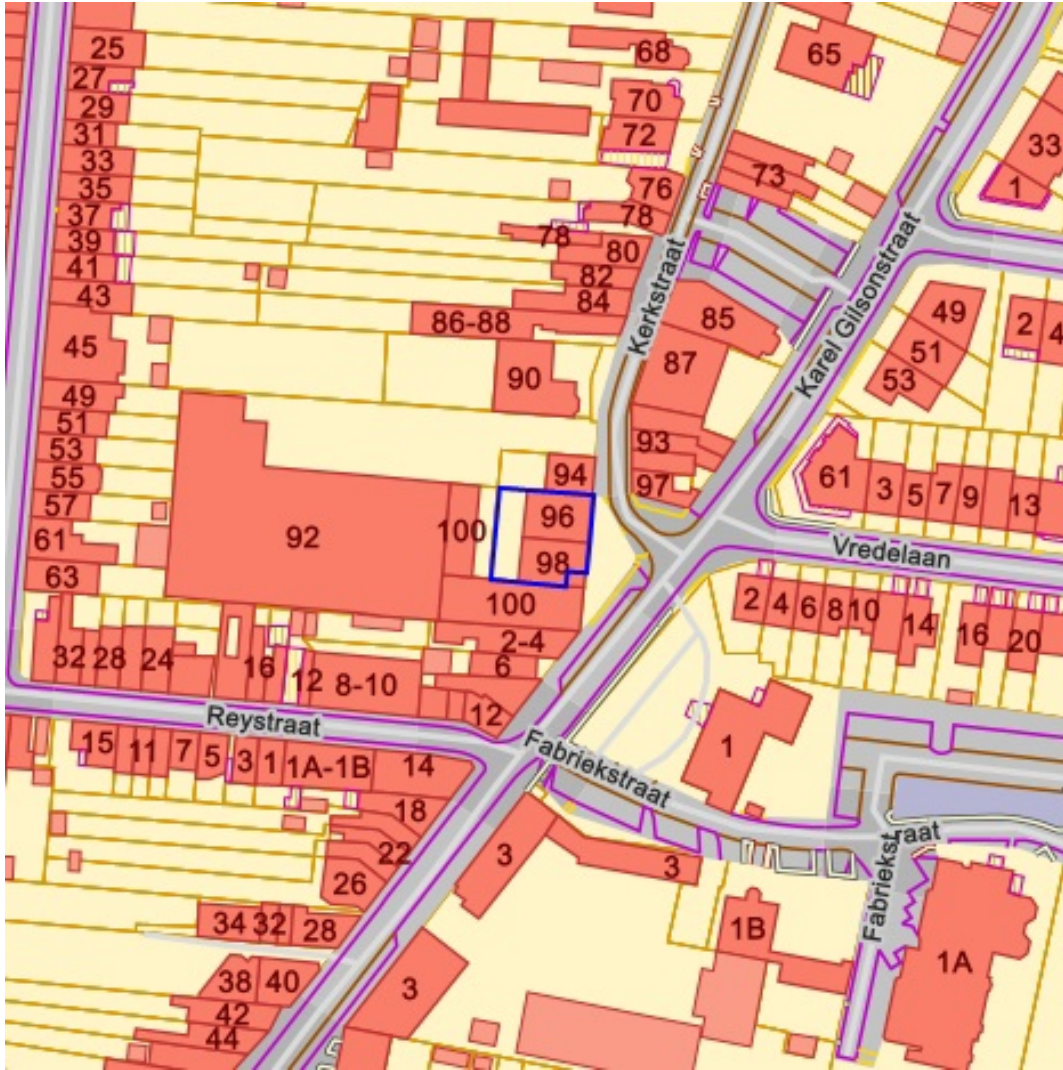
[Consulter sur Geopunt.be](http://Geopunt.be)

Sources

UG - Vakgroep Geografie
[WMS Traditionele landschappen](#)


Streek

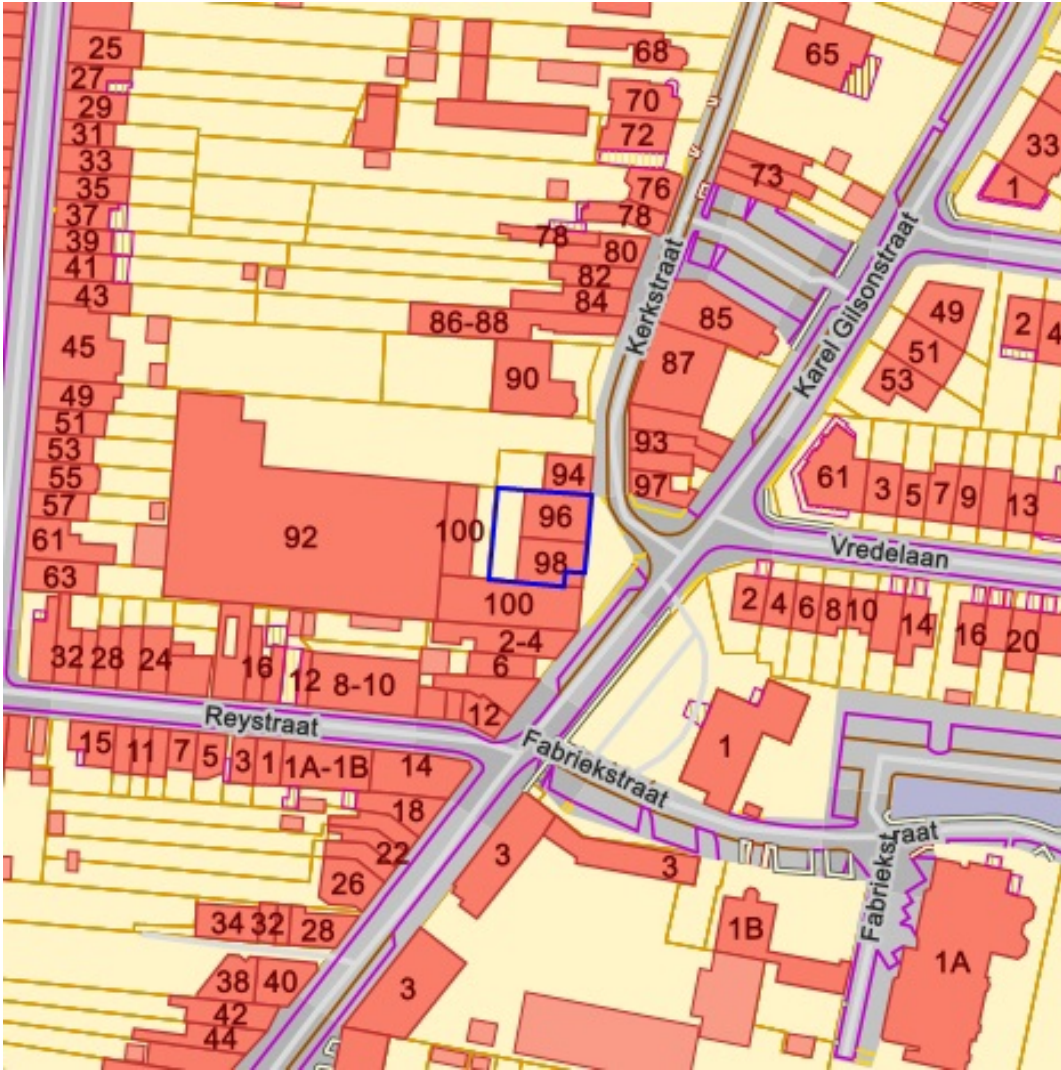
-  Stedelijke gebieden en havengebieden
-  Kust
-  Kustpolders
-  Scheldepolders
-  Zandstreek binnen de Vlaamse Vallei
-  Zandstreek buiten de Vlaamse Vallei
-  Zandleem- en leemstreek
-  Noorderkempen
-  Centrale Kempen
-  Zuiderkempen
-  Kempens Plateau
-  Maasland
-  Hageland
-  Vochtig Haspengouw
-  Droog Haspengouw
-  Brabantse Leemstreek
-  Land van Herve
-  Scheldebekken met getijden
-  Scheldebekken zonder getijden
-  Netebekken
-  Dijle-Gete-Demeris
-  Kustbekken met IJzer
-  Maasbekken



[Consulter sur Geopunt.be](https://www.geopunt.be)




Sources
Agentschap voor Natuur en Bos
[WMS Mercator Publieke View Service](https://www.geopunt.be)

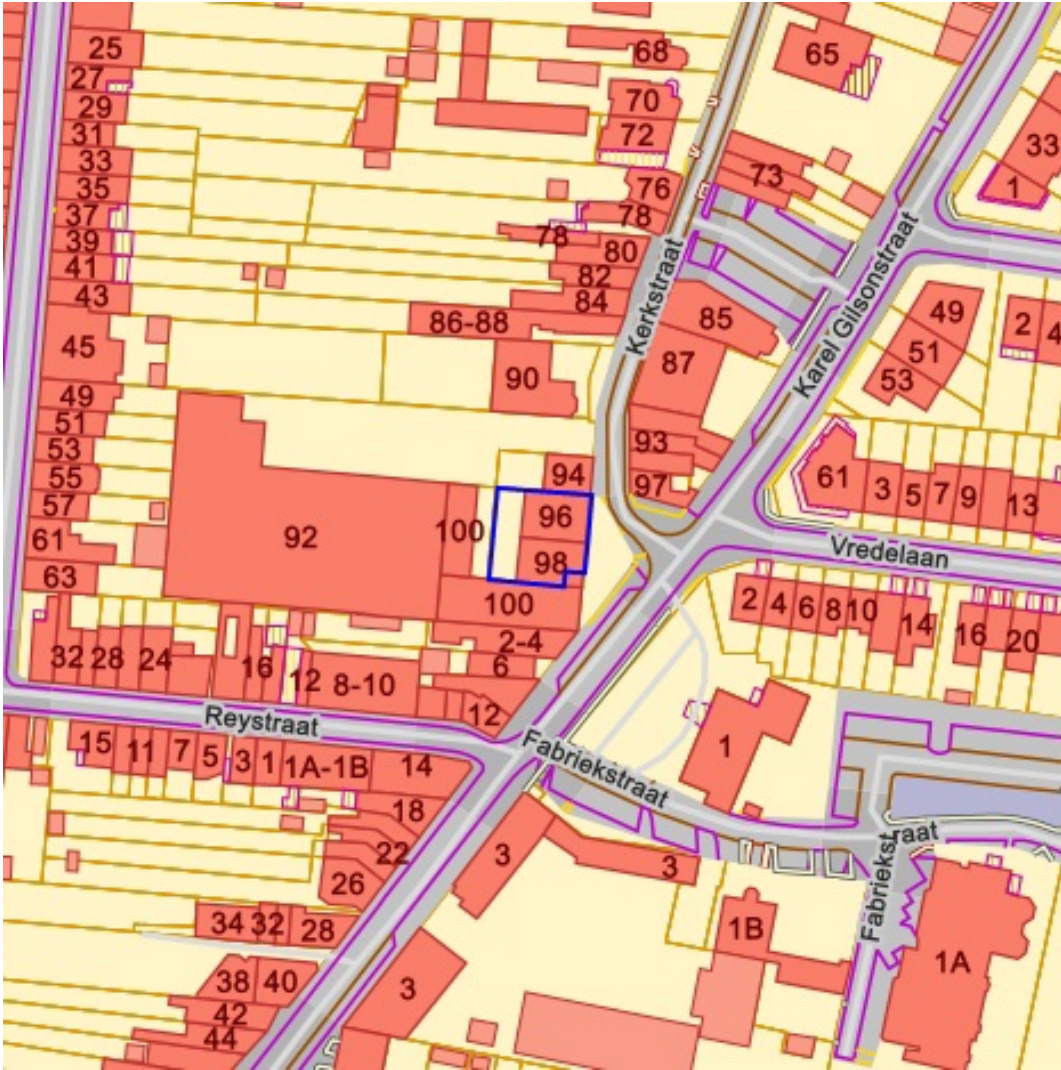
 Beschermde Duingebieden



[Consulter sur Geopunt.be](http://Geopunt.be)

Sources
Agentschap voor Natuur en Bos
WMS Mercator Publieke View Service

-  Grote Eenheid Natuur
-  Grote Eenheid Natuur in ontwikkeling
-  Natuurverwevingsgebied



[Consulter sur Geopunt.be](http://Geopunt.be)

Sources
Agentschap voor Natuur en Bos
WMS Mercator Publieke View Service

 Habitatrichtlijgebieden



[Consulter sur Geopunt.be](http://Geopunt.be)

Sources
 Agentschap voor Natuur en Bos
WMS Mercator Publieke View Service

- Erfgoedbeheerplan
- Natuurbeheerplan Type 1
- Natuurbeheerplan Type 2
- Natuurbeheerplan Type 3
- Natuurbeheerplan Type 4
- Andere beheerplannen
- Harmonisch Park- en Groenbeheerplan
- Beperkt Bosbeheerplan
- Uitgebreid Bosbeheerplan
- Beheerplan Militair domein
- Vlaams Natuurreservaat
- Erkend Natuurreservaat
- Aangewezen Bosreservaat
- Erkend Bosreservaat



[Consulter sur Geopunt.be](http://Geopunt.be)

Sources
Agentschap voor Natuur en Bos
WMS Mercator Publieke View Service

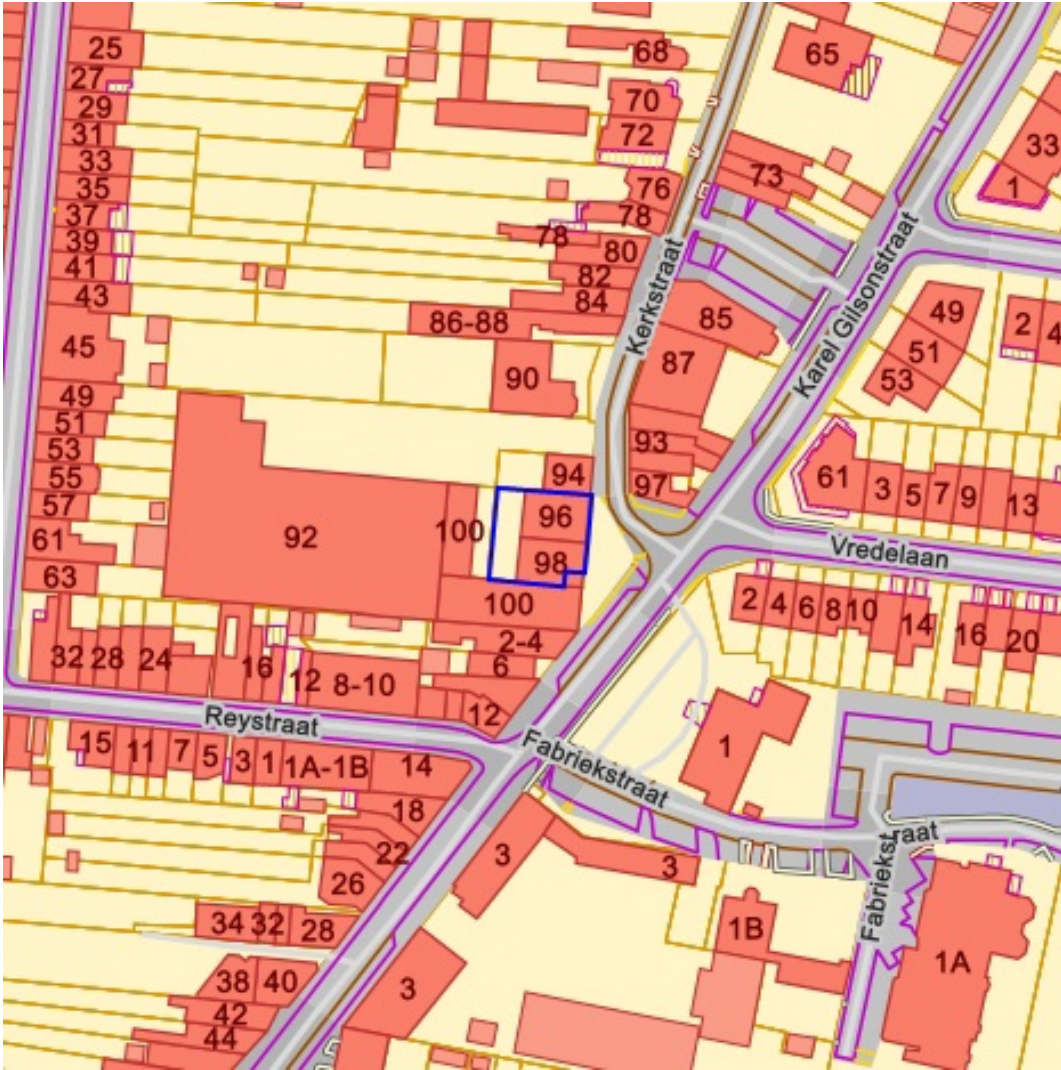
 Vogelrichtlijngebieden

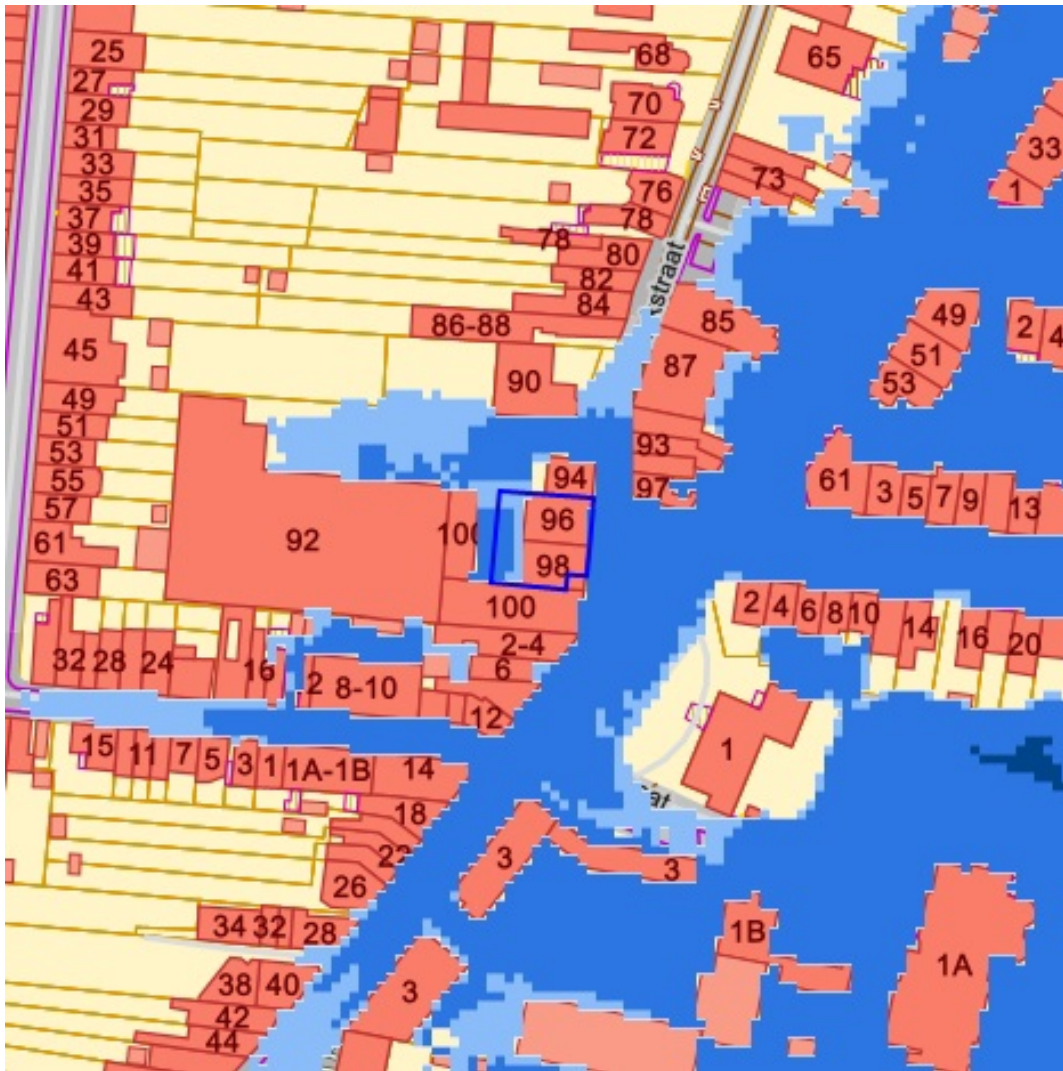


[Consulter sur Geopunt.be](http://Geopunt.be)

Sources
 Databank Ondergrond Vlaanderen (DOV)
[WMS Databank Ondergrond Vlaanderen](http://WMS.Databank.Ondergrond.Vlaanderen)

- Winning
- Beschermingszone type I
- Beschermingszone type II
- Beschermingszone type III





[Consluter sur Geopunt.be](http://Consluter.sur.Geopunt.be)

Sources

Vlaamse Milieumaatschappij

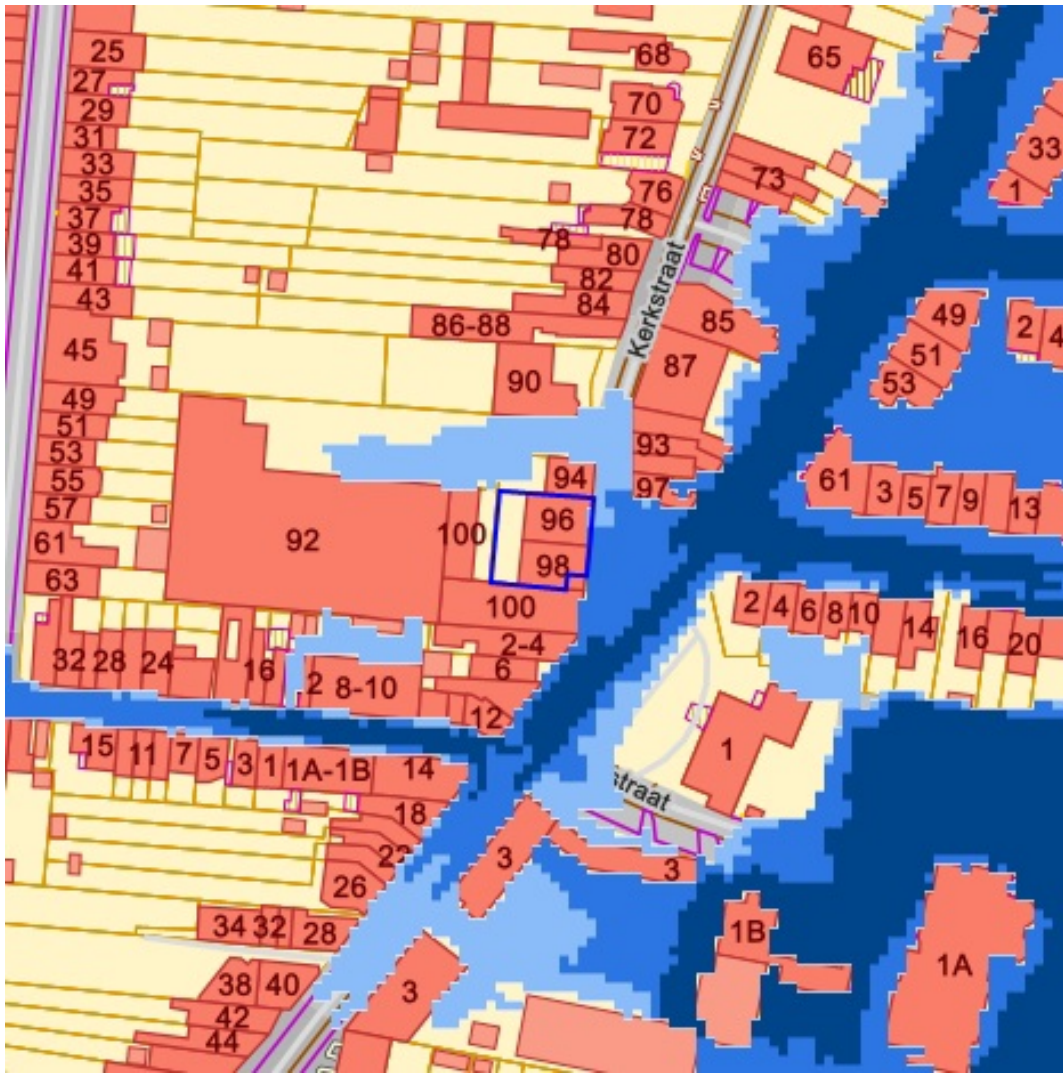
[WMS overstromingsgevoelige gebieden fluviaal](#)

A - Geen overstroming gemodelleerd

B - Kleine kans op overstromingen onder klimaatverandering

C - Kleine kans op overstromingen

D - Middelgrote kans op overstromingen



[Consulter sur Geopunt.be](http://Geopunt.be)

Sources

Vlaamse Milieumaatschappij

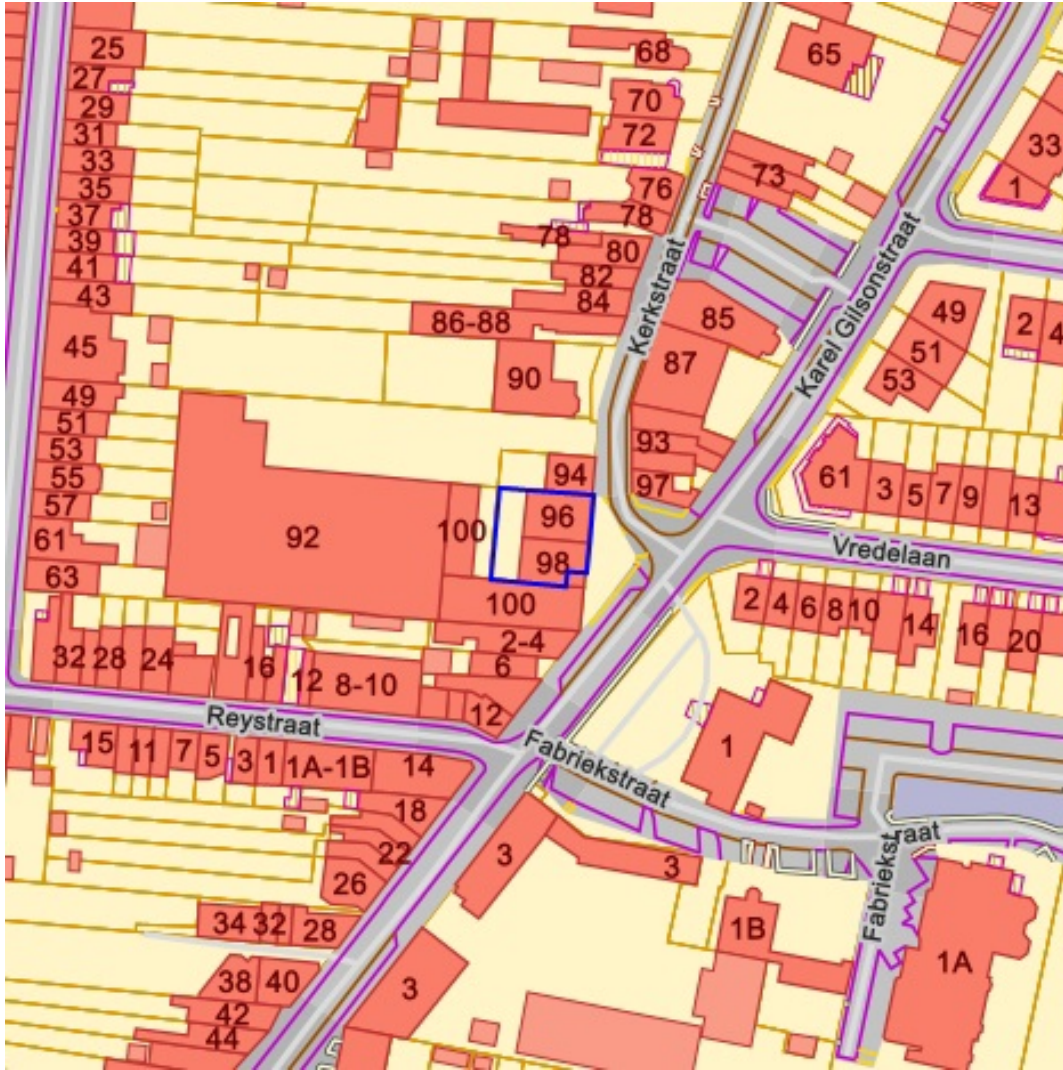
[WMS overstromingsgevoelige gebieden pluviaal](#)

A - Geen overstroming gemodelleerd

B - Kleine kans op overstromingen onder klimaatverandering

C - Kleine kans op overstromingen

D - Middelgrote kans op overstromingen




[Consulter sur Geopunt.be](http://Geopunt.be)


Sources

Vlaamse Milieumaatschappij

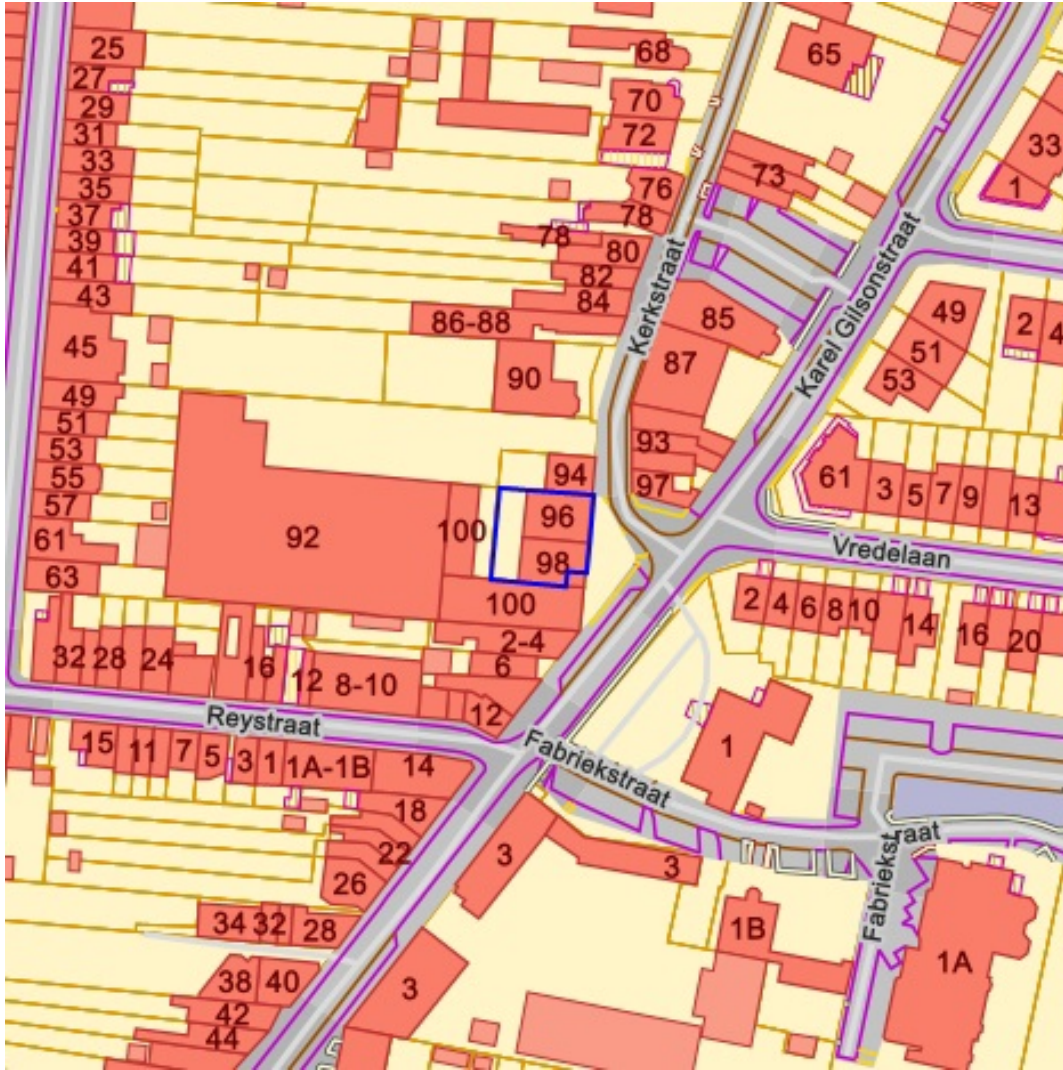
[WMS overstromingsgevoelige gebieden vanuit de zee](#)

A - Geen overstroming gemodelleerd

 B - Kleine kans op overstromingen onder klimaatverandering

 C - Kleine kans op overstromingen

 D - Middelgrote kans op overstromingen




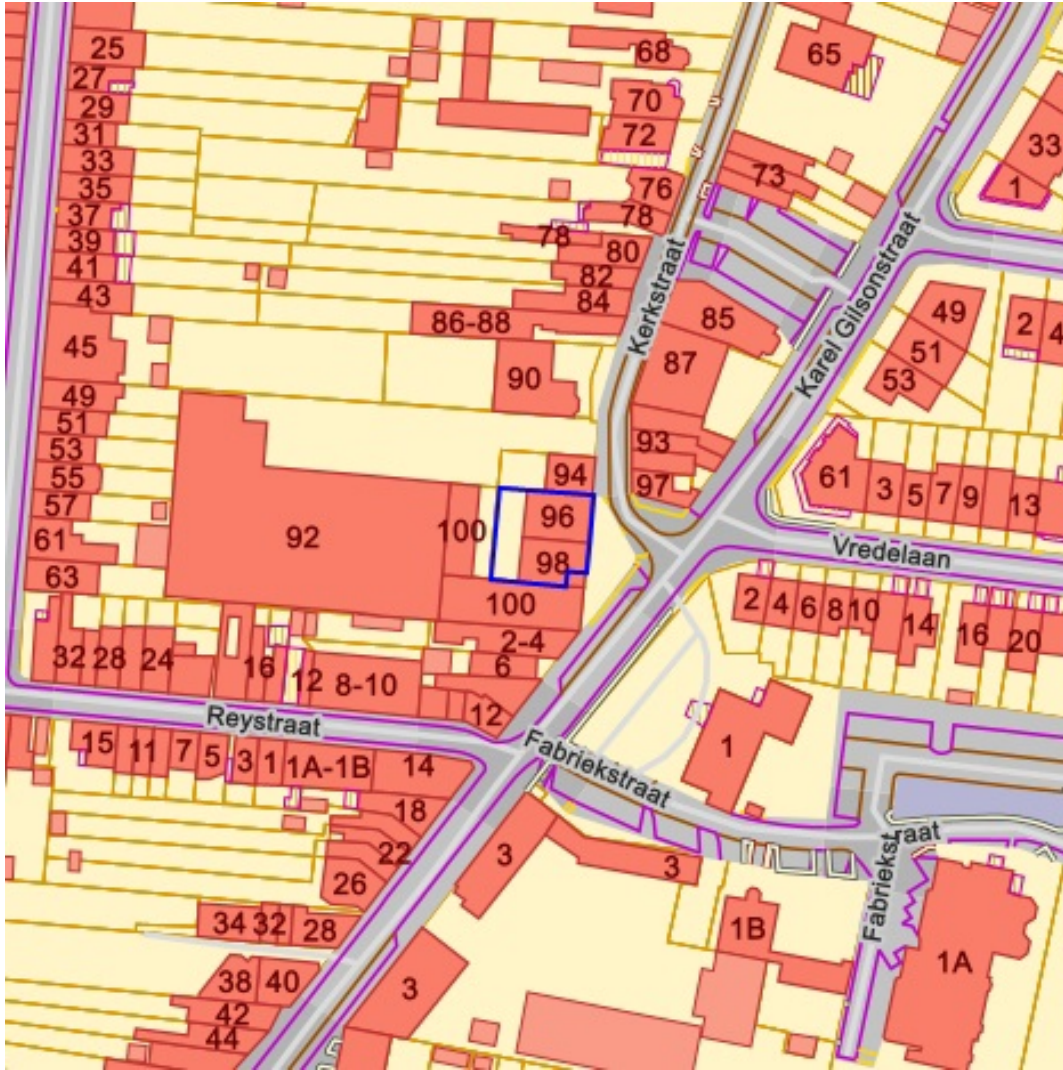
[Consulter sur Geopunt.be](http://Geopunt.be)

Sources

Vlaamse Milieumaatschappij

[WMS Vlaamse Milieumaatschappij](http://WMS.VlaamseMilieumaatschappij.be)

 Recent overstroomd gebied



[Consulter sur Geopunt.be](http://Geopunt.be)



Sources
Vlaamse Milieumaatschappij
[WMS Risicozones overstromingen 2017](http://WMS.Risicozones.overstromingen.2017)


- risicozone
- nieuwe risicozone
- bevestigde risicozone



Sources
Vlaamse Milieumaatschappij
[WMS Signaalgebieden](#)

Categorie

-  Bouwvrije opgave
-  Verscherpte watertoets



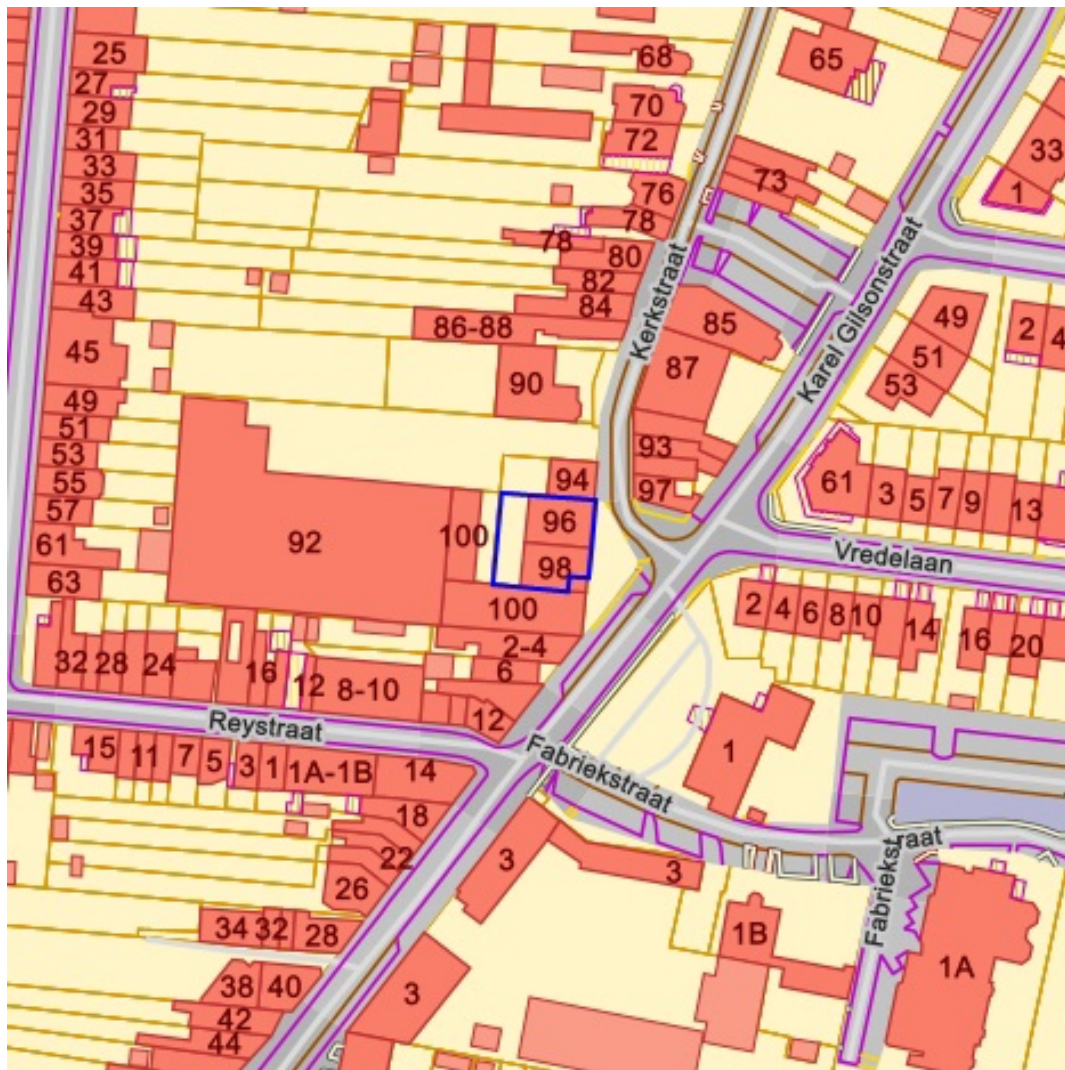
[Consulter sur Geopunt.be](http://Geopunt.be)

Sources

Vlaamse Milieumaatschappij

[WMS Vlaamse Milieumaatschappij](http://WMS.VlaamseMilieumaatschappij.be)


-  Waterloop
-  Waterloop/Modder
-  Afstromend water
-  Rivier
-  Zee



[Consulter sur Geopunt.be](http://Geopunt.be)

Sources

Vlaamse overheid - Departement Omgeving
[DSI - Watergevoelige openruimtegebieden - Grondvlakken](#)

 Grondvlakken



[Consulter sur Geopunt.be](#)

Sources

Provincie Vlaams-Brabant, Provincie Limburg, Provincie Oost-Vlaanderen, Provincie West-Vlaanderen, Provincie Antwerpen
[WMS Atlas der buurtwegen](#)