

Agentschap  
Onroerend  
Erfgoed

---

# PERCEELRAPPORT ONROEREND ERFGOED

Perceelnummer 31808M0536/00N002

---

Dit rapport is opgevraagd op 15-10-2024 om 11.04 uur via <https://geo.onroenderfgoed.be>.

De gegevens in dit perceelrapport zijn een momentopname van de situatie op het moment van de opvraging. Raadpleeg <https://geo.onroenderfgoed.be> voor de meest actuele juridische situatie. Deze kan nadien nog veranderen.

## INLEIDING

Het Perceelrapport Onroerend Erfgoed bevat gegevens van het agentschap Onroerend Erfgoed over het aanwezige erfgoed op een perceel. Het rapport biedt een overzicht van het erfgoed waaraan juridische gevolgen verbonden zijn.

Op [www.onroenderfgoed.be](http://www.onroenderfgoed.be) vindt u alle informatie over de soorten erfgoed, uw rechten en plichten en mogelijkheden tot financiële steun en fiscale voordelen.

## ADMINISTRATIEVE GEGEVENS

Postadres(sen): Filips de Goedelaan 15, 8000 Brugge

Gemeente: Brugge

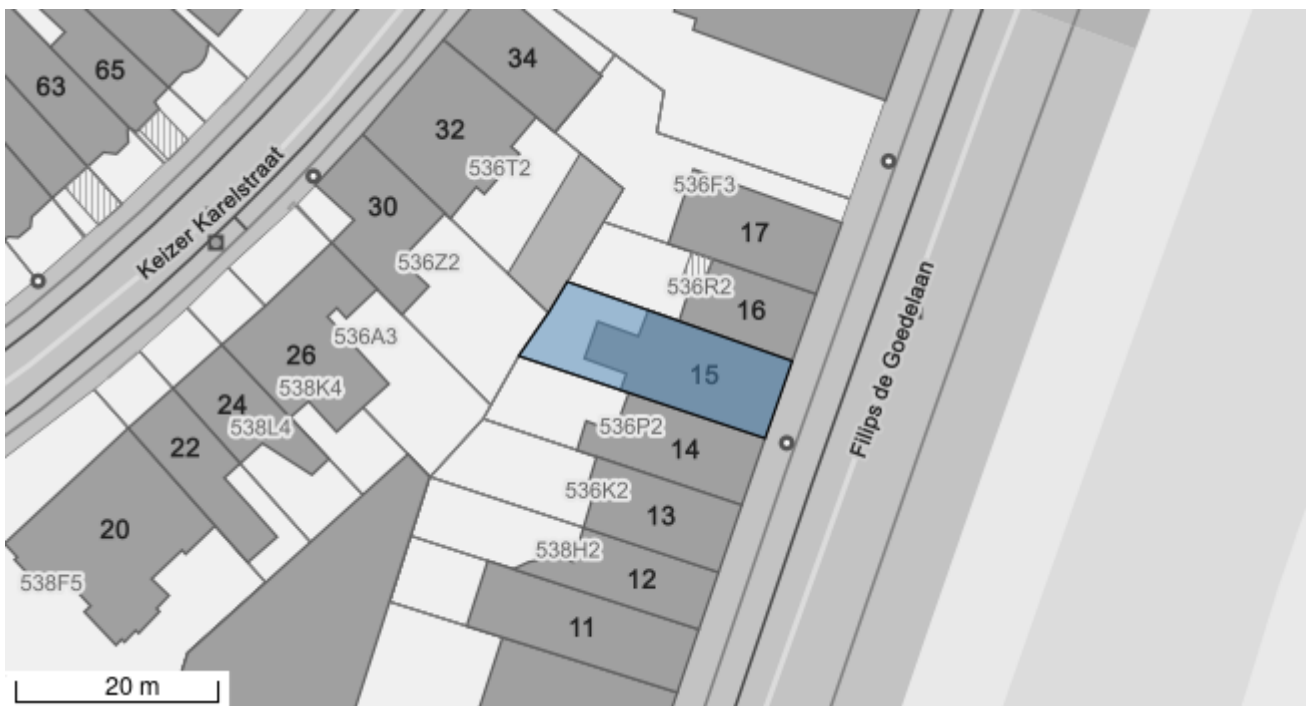
Kadastrale afdeling: BRUGGE 8 AFD

Kadastrale sectie: M

Perceel: 0536/00N002

Capakey: 31808M0536/00N002

Oppervlakte perceel: 203.80m<sup>2</sup>



## VASTGESTELD ERFGOED

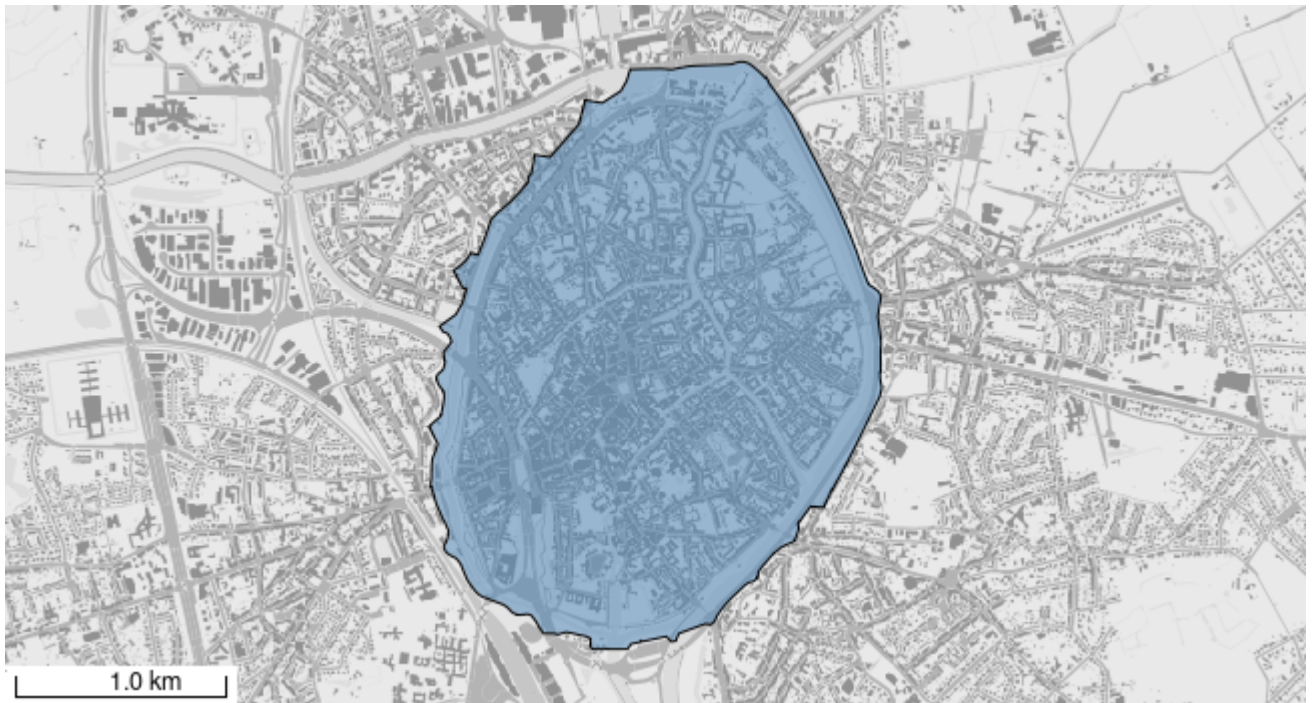
### VASTGESTELDE ARCHEOLOGISCHE ZONE

Historische stadskern van Brugge

<https://id.erfgoed.net/aanduidingsobjecten/11880>

Besluiten:

<https://id.erfgoed.net/besluiten/5878>

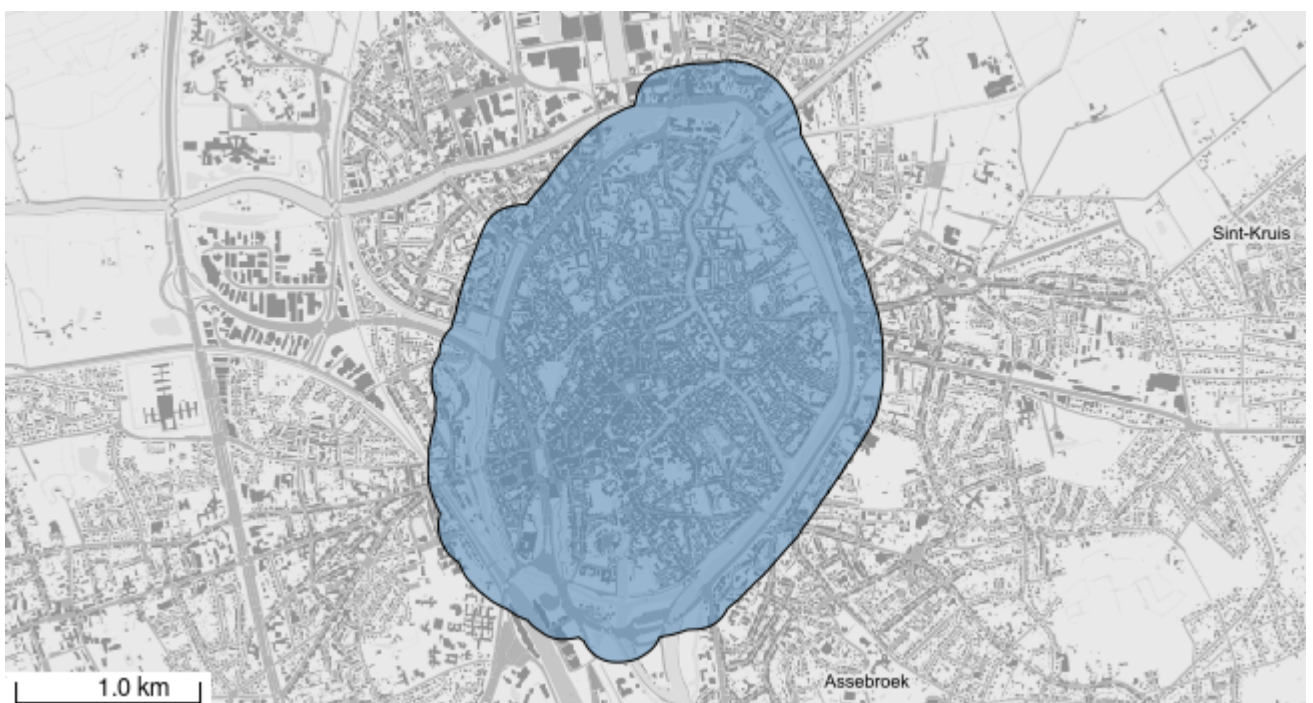


## UNESCO WERELDERFGOED

### UNESCO WERELDERFGOED BUFFERZONE

Historische stadskern van Brugge: buffer

<https://id.erfgoed.net/aanduidingsobjecten/15045>



## Het opgevraagde perceel is geen:

- Beschermd archeologische site
- Beschermd monument
- Beschermd cultuurhistorisch landschap
- Beschermd stads- of dorpsgezicht
- Overgangszone
- Vastgestelde historische tuin of park
- Vastgestelde houtige beplanting met erfgoedwaarde
- Vastgesteld bouwkundig erfgoed
- Vastgesteld landschapsatlasrelict
- Vastgesteld landschappelijk erfgoed
- Erfgoedlandschap
- Gebied geen archeologie
- Unesco werelderfgoed kernzone