

Inhoudstafel

Kaarten

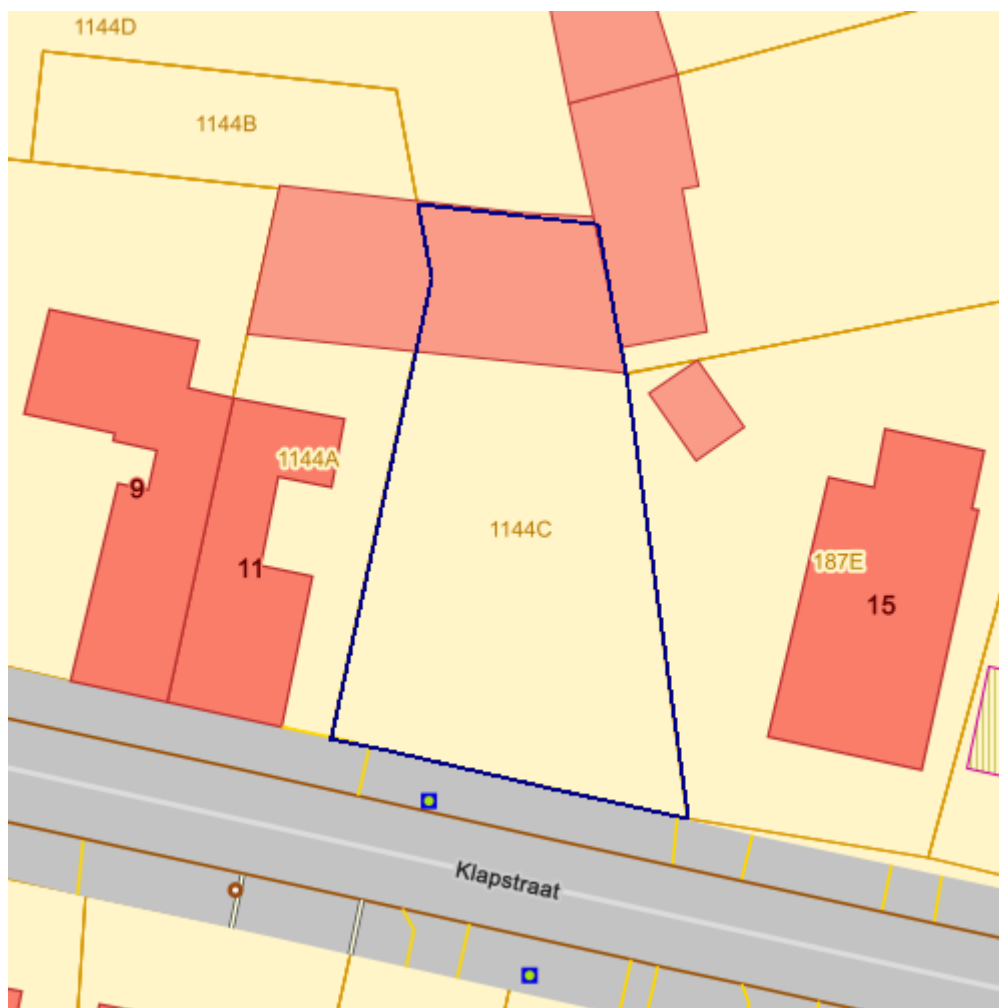
Register van Herstelvorderingen.....	3
Boskartering 1990.....	3
Bosreferentielaag 2000.....	4
Digitale boswijzer Vlaanderen 2012	5
Digitale boswijzer Vlaanderen 2018	6
Luchtfoto Vlaanderen winter 2016 - kleur.....	7
Luchtfoto Vlaanderen winter 2019 - kleur.....	8
Gebieden van het VEN en het IVON	9
Habitatrichtlijngebieden	10
Overstromingsgebieden en oeverzones Integraal Waterbeleid	11
Recent overstroomde gebieden	12
Risicozones voor overstromingen.....	13
Van nature overstroombare gebieden	14
Overstromingsgevoelige gebieden 2017 (Watertoets).....	15
Grenzen van polders.....	16
Grenzen van watering.....	17
Gewestplan.....	18
Beschermde stads- en dorpsgezichten	20
Beschermde archeologische sites.....	21
Beschermde cultuurhistorische landschappen	22
Beschermde monumenten.....	23
Gehelen uit de wetenschappelijke inventaris van het bouwkundig erfgoed.....	24
Vastgestelde archeologische zones	25
Unesco werelderfgoed - buffers.....	26
Vastgesteld bouwkundig erfgoed.....	27
Wetenschappelijke bouwkundig erfgoed - elementen.....	28
Vastgesteld bouwkundig erfgoed - gehelen.....	29

Perceel: 71443E1144/00C000	Zonhoven
Vastgestelde landschapsatlasrelicten.....	30
Vastgesteld landschappelijk erfgoed	31
Wetenschappelijke inventaris landschappelijk erfgoed - elementen.....	32
Wetenschappelijke inventaris landschappelijk erfgoed - gehelen.....	33
Atlas der Buurtwegen	34
Overgangszones bij beschermd erfgoed.....	35
UNESCO werelderfgoed kernzones	36
Beheersplannen.....	37
Gebieden geen archeologie - gewestelijk	38
Gebieden geen archeologie - gemeentelijk	39
Wetenschappelijke archeologische zones	40
Bekrachtigde archeologienota's en nota's.....	41
Eindverslagen archeologie	42
Erfgoedlandschappen	43
Vogelrichtlijngebieden	44
Jachtgebieden.....	45
OVAM Bodemonderzoeken en sanering.....	46
OVAM-Schadegevallen en meldingen.....	47
Signaalgebieden.....	48
Kadastraal plan (CadGis)	49
Gebiedstypes nitraat mestdecreet, geldend.....	50
Traditioneel Landschap.....	51
Groenkaart Vlaanderen 2012	53
Vlaams voorkooprecht van toepassing op het onroerend goed	55
Grondwaterwingebieden en beschermingszones	56
PFAS	57

Register van Herstelvorderingen

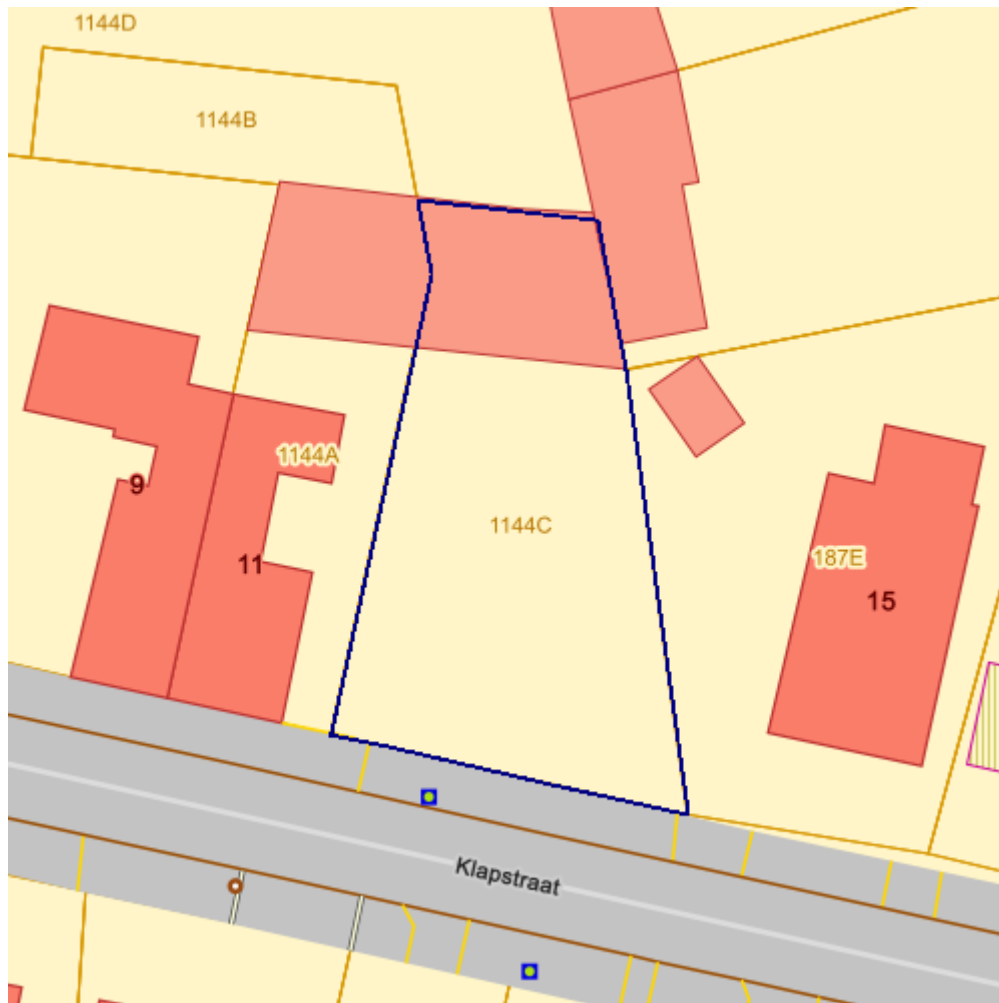
Dit perceel staat niet geregistreerd in het register van herstellvorderingen

Boskartering 1990



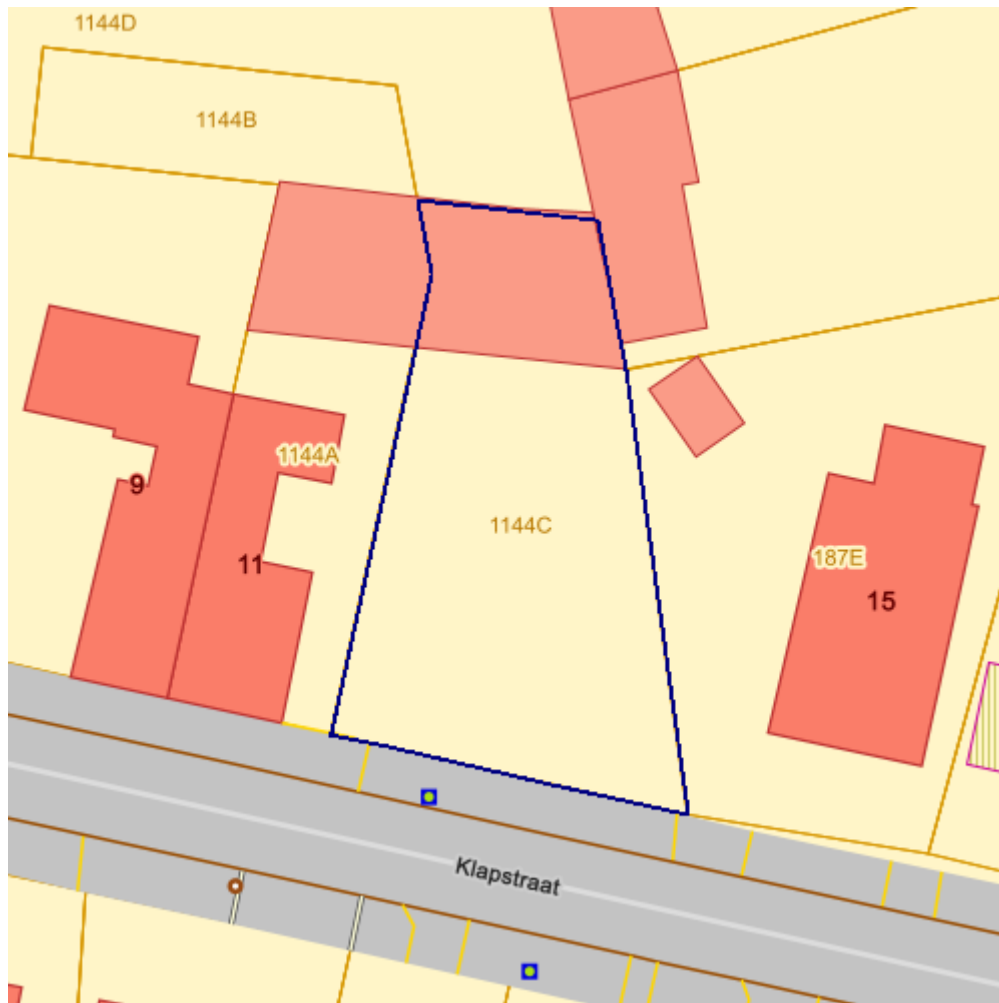
- Categorie
- Loofhout
 - Gemengd loofhout (20 - 50% bijmenging naaldhout)
 - Gemengd naaldhout (20 - 50% bijmenging loofhout)
 - Naaldhout
 - Heide
 - Te herbebossen oppervlakte
 - Niet beboste oppervlakte van het bosdomein
 - Vijvers binnen het bosdomein

Bosreferentielaag 2000



- Categorie
- Loofhout
 - Gemengd loofhout (20 - 50% bijmenging naaldhout)
 - Gemengd naaldhout (20 - 50% bijmenging loofhout)
 - Naaldhout
 - Heide
 - Te herbebossen oppervlakte
 - Niet beboste oppervlakte van het bosdomein
 - Vijvers binnen het bosdomein

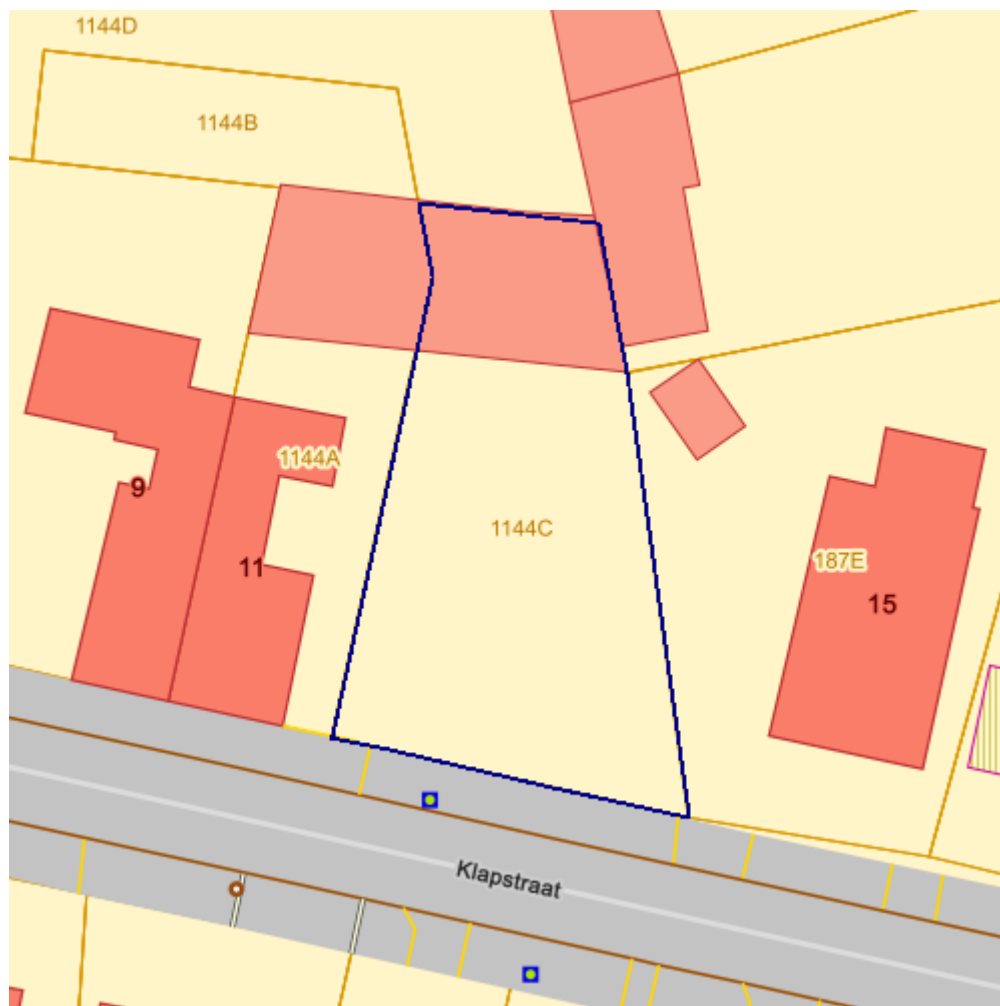
Digitale boswijzer Vlaanderen 2012



Geen bos
■ Bos

Info	Waarde
Count	119335772
Omschrijving	Geen bos
Definitie	Bodembedekking die niet aan de definitie van 'Bos' voldoet

Digitale boswijzer Vlaanderen 2018



Geen bos
■ Bos

Info	Waarde
Omschrijving	Geen bos
Definitie	Bodembedekking die niet aan de definitie van 'Bos' voldoet
Count	120156297

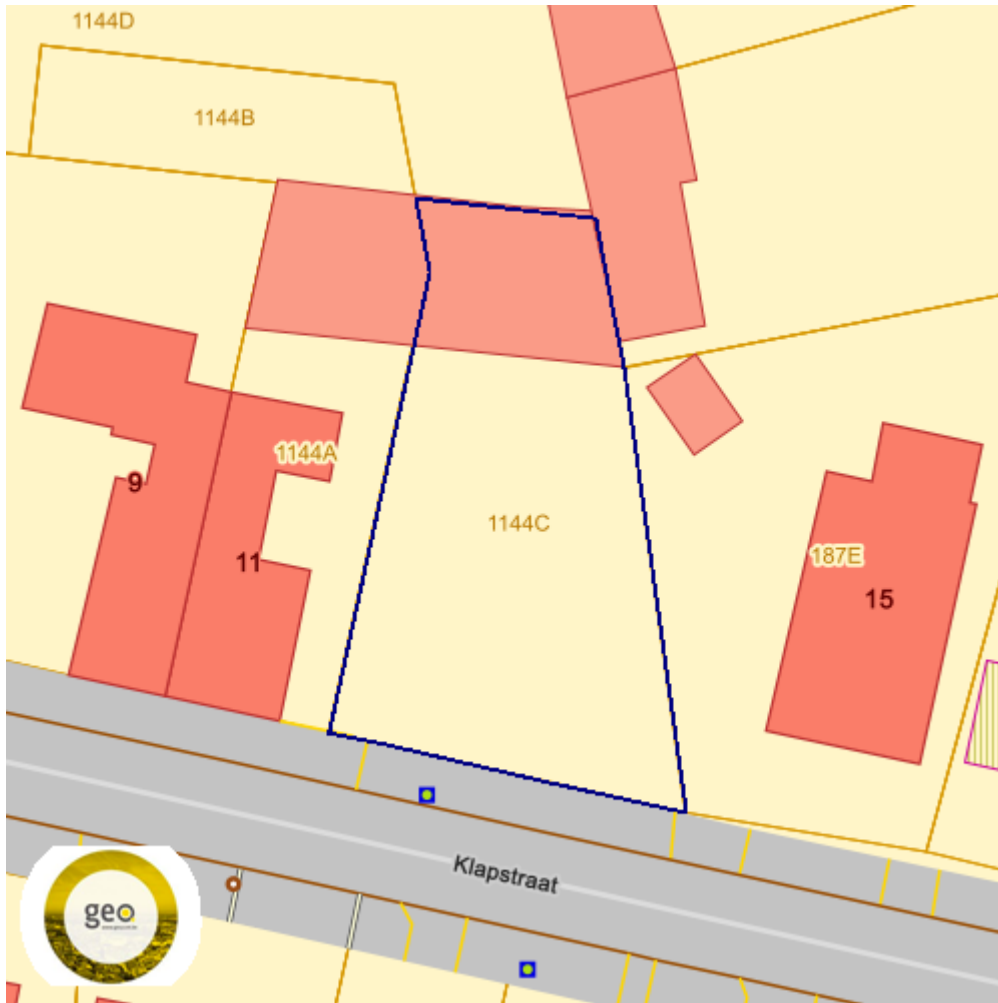
Luchtfoto Vlaanderen winter 2016 - kleur




Luchtfoto Vlaanderen winter 2019 - kleur



Gebieden van het VEN en het IVON



Grote Eenheid Natuur

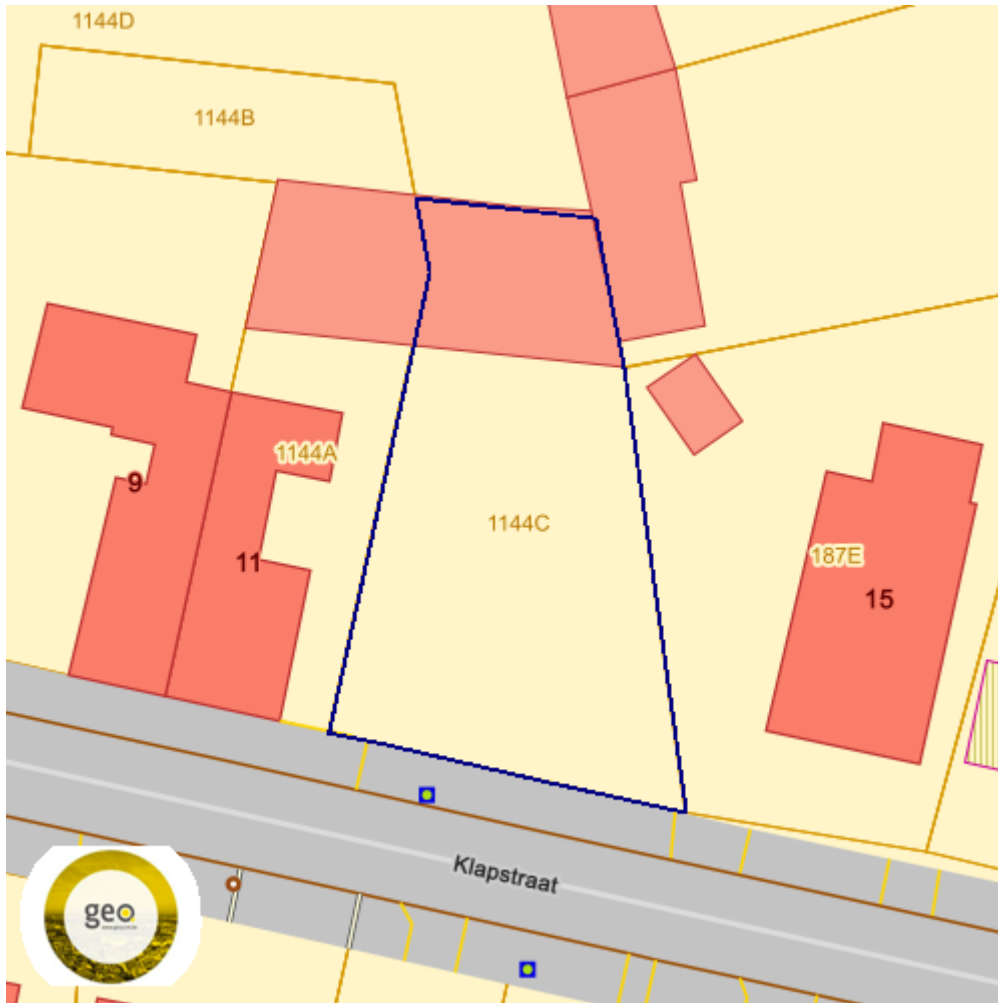


Grote Eenheid Natuur in ontwikkeling

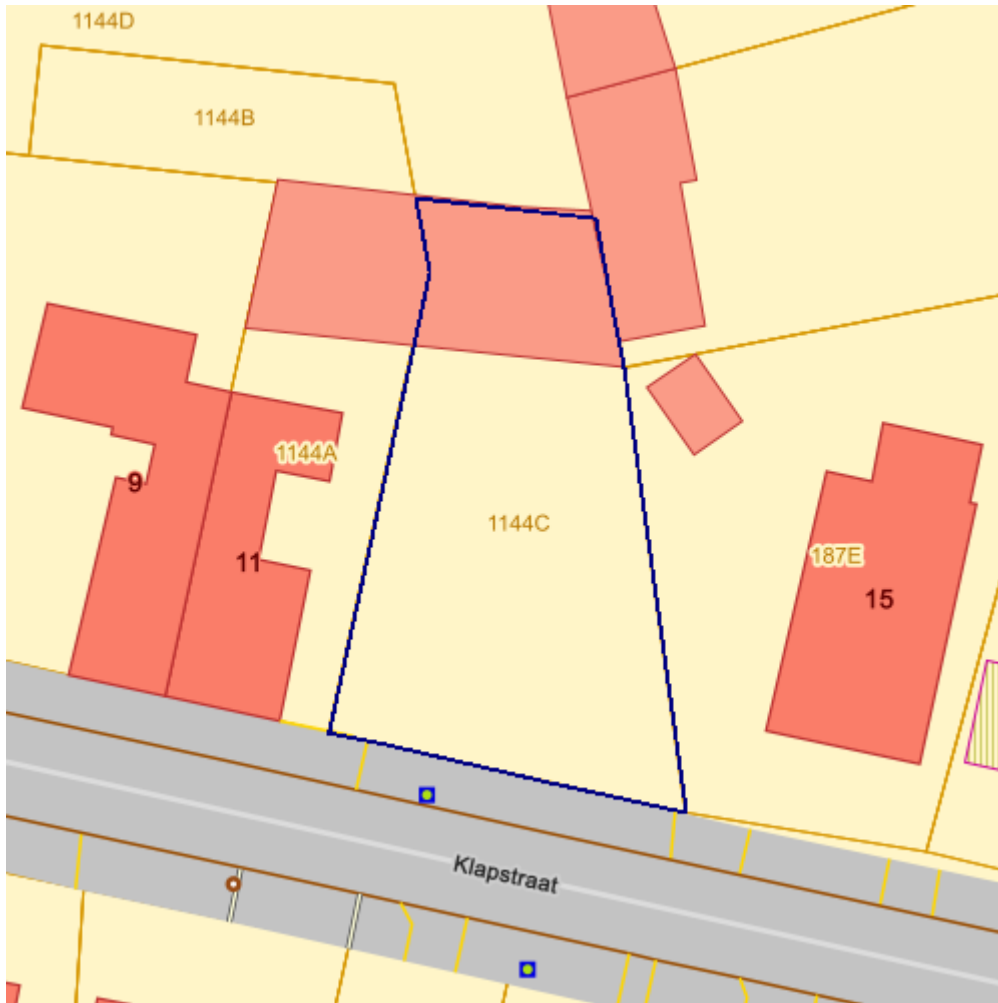


Natuurverwevingsgebied

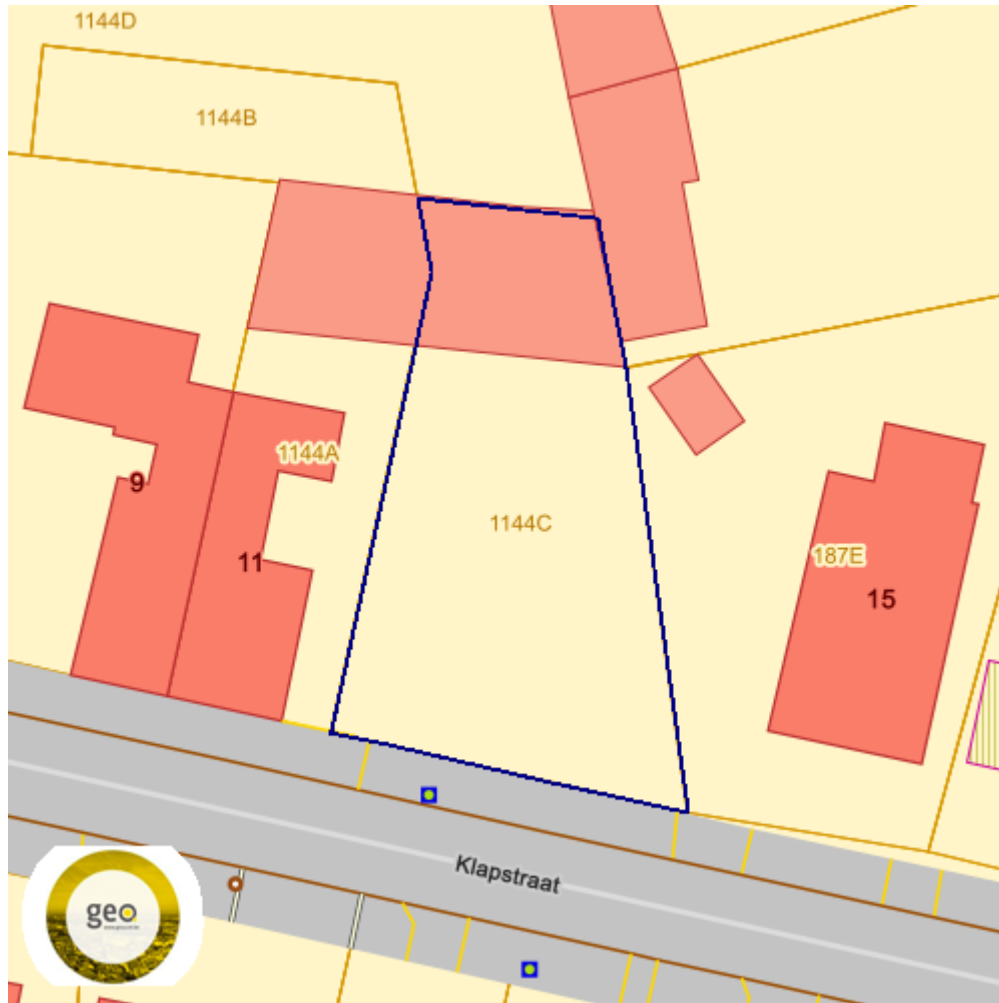
Habitatrichtlijngebieden



Overstromingsgebieden en oeverzones Integraal Waterbeleid



Recent overstromde gebieden



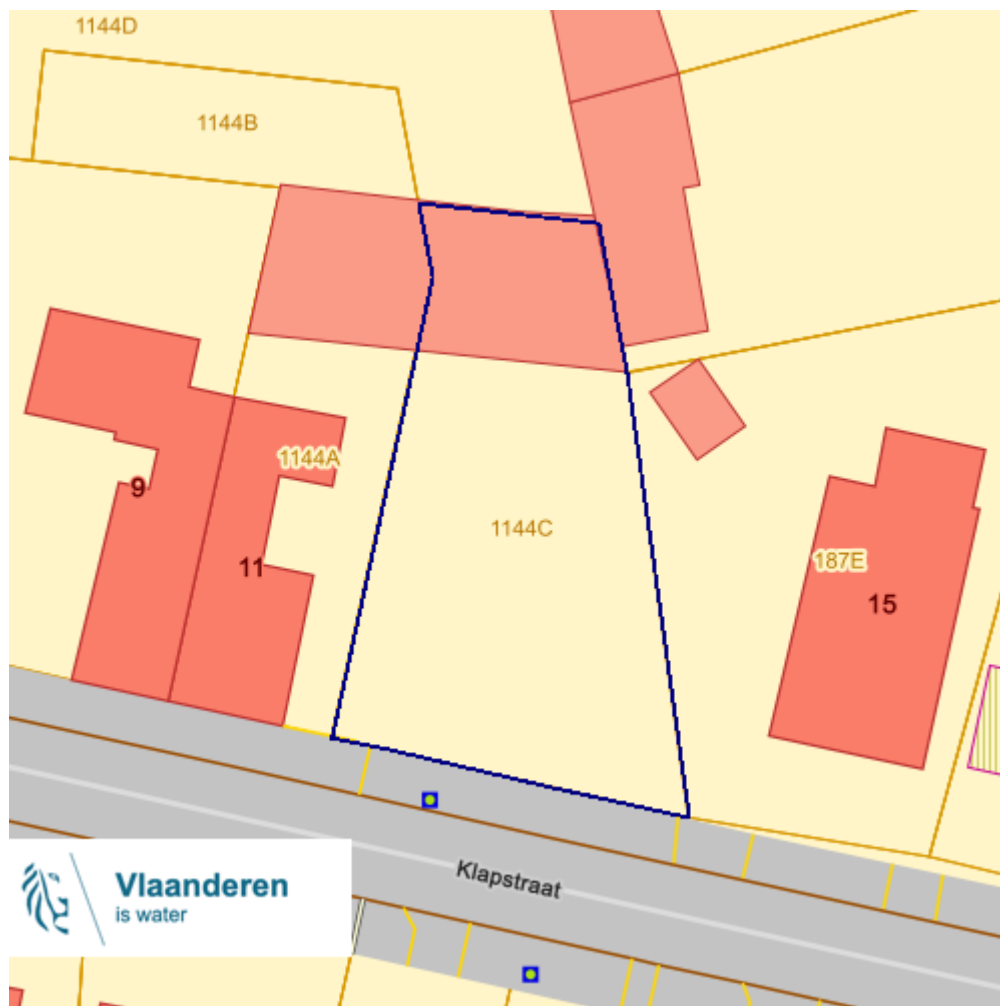
 Recent overstromd gebied

Bronnen

Bekijken op Geopunt.be [Klik hier](#)

WMS Vlaamse Milieumaatschappij [Klik hier](#)

Risicozones voor overstromingen



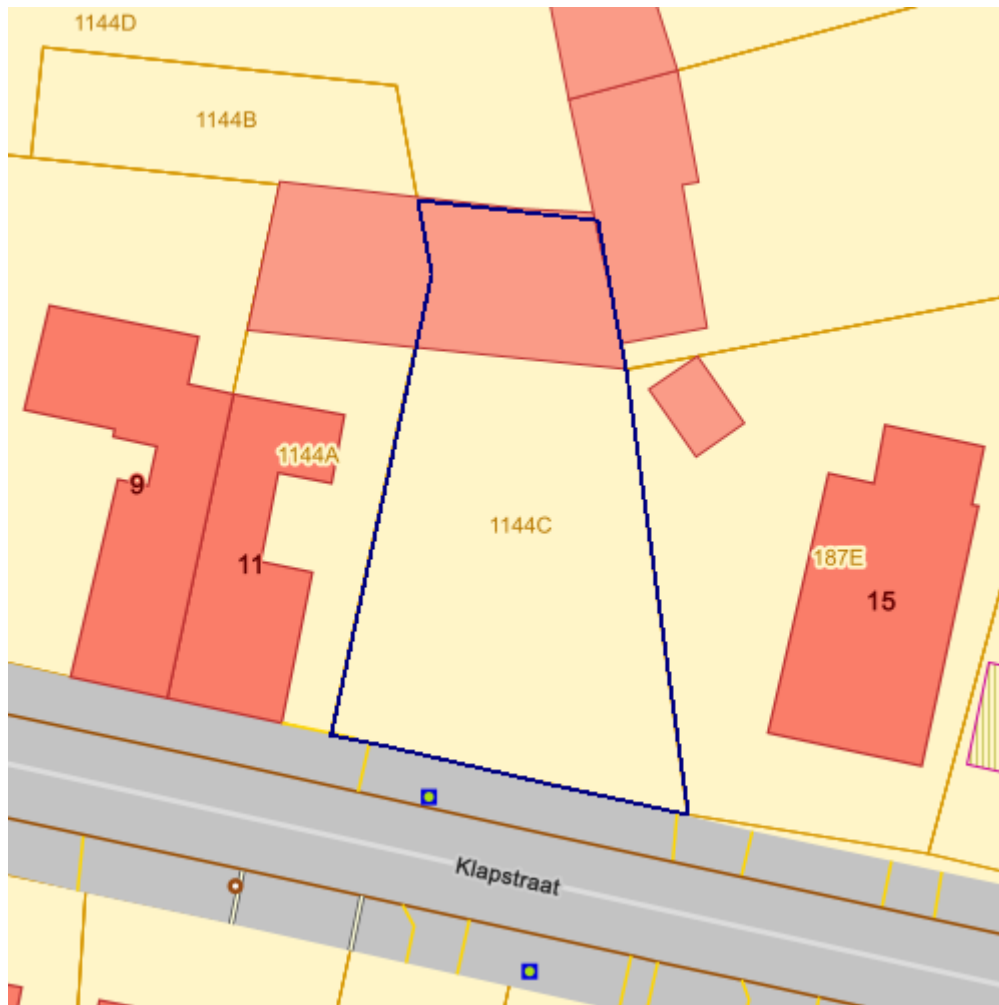
- risicozone
- nieuwe risicozone
- bevestigde risicozone

Bronnen

Bekijken op Geopunt.be [Klik hier](#)

Vlaamse Milieumaatschappij - afdeling Operationeel Waterbeheer [Klik hier](#)

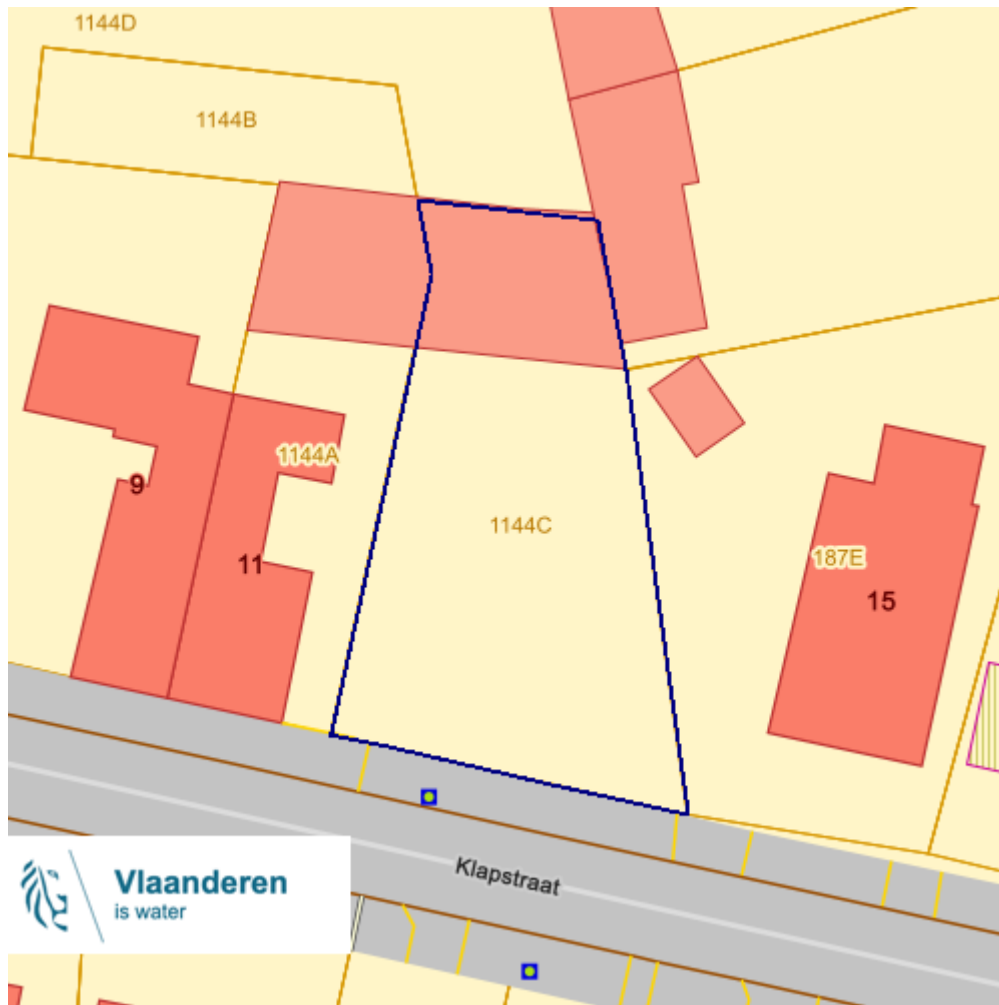
Van nature overstroombare gebieden





- Waterloop
- Waterloop/Modder
- Afstromend water
- Rivier
- Zee

Info	Waarde
Omschrijving	Doorkruist door rivier maar geen sporen van overstroombaarheid
Naam	Demerbekken
Stroomgebied	Schelde

Overstromingsgevoelige gebieden 2017 (Watertoets)



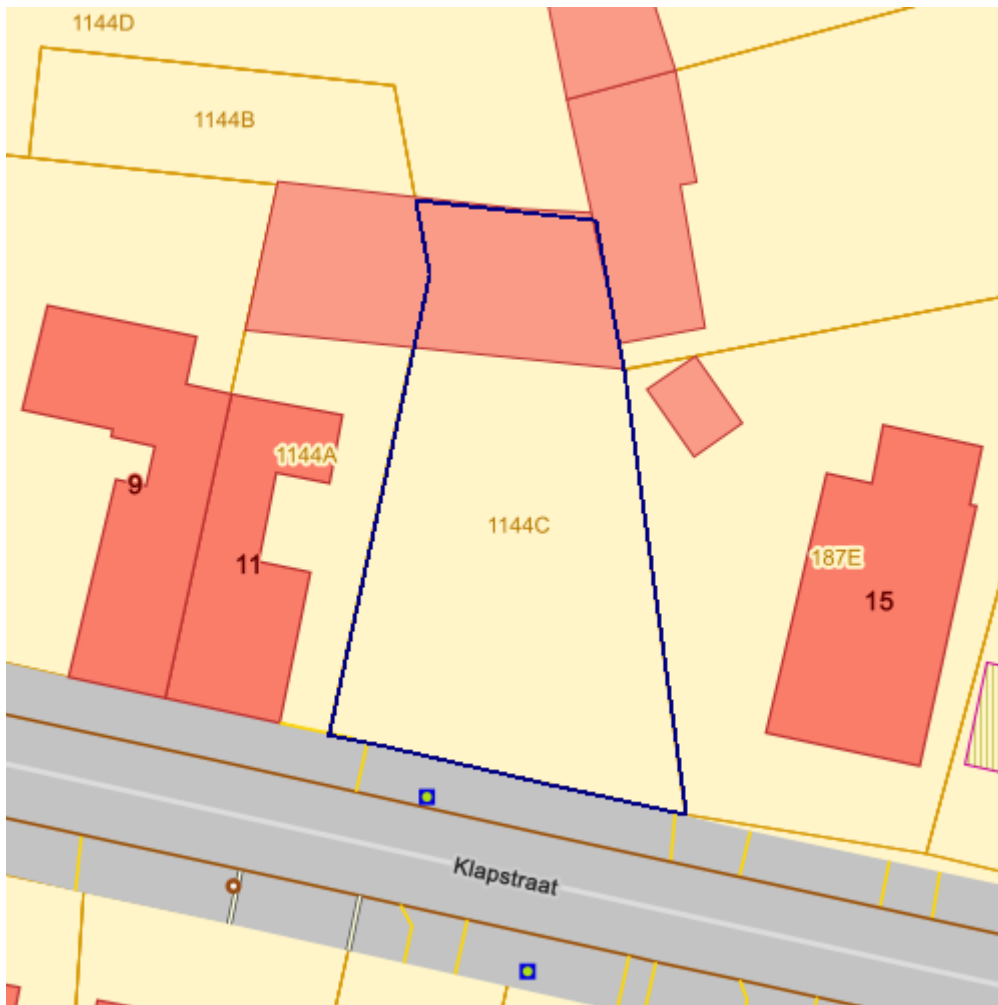
categorie
 Effectief overstromingsgevoelig
 Mogelijk overstromingsgevoelig

Bronnen

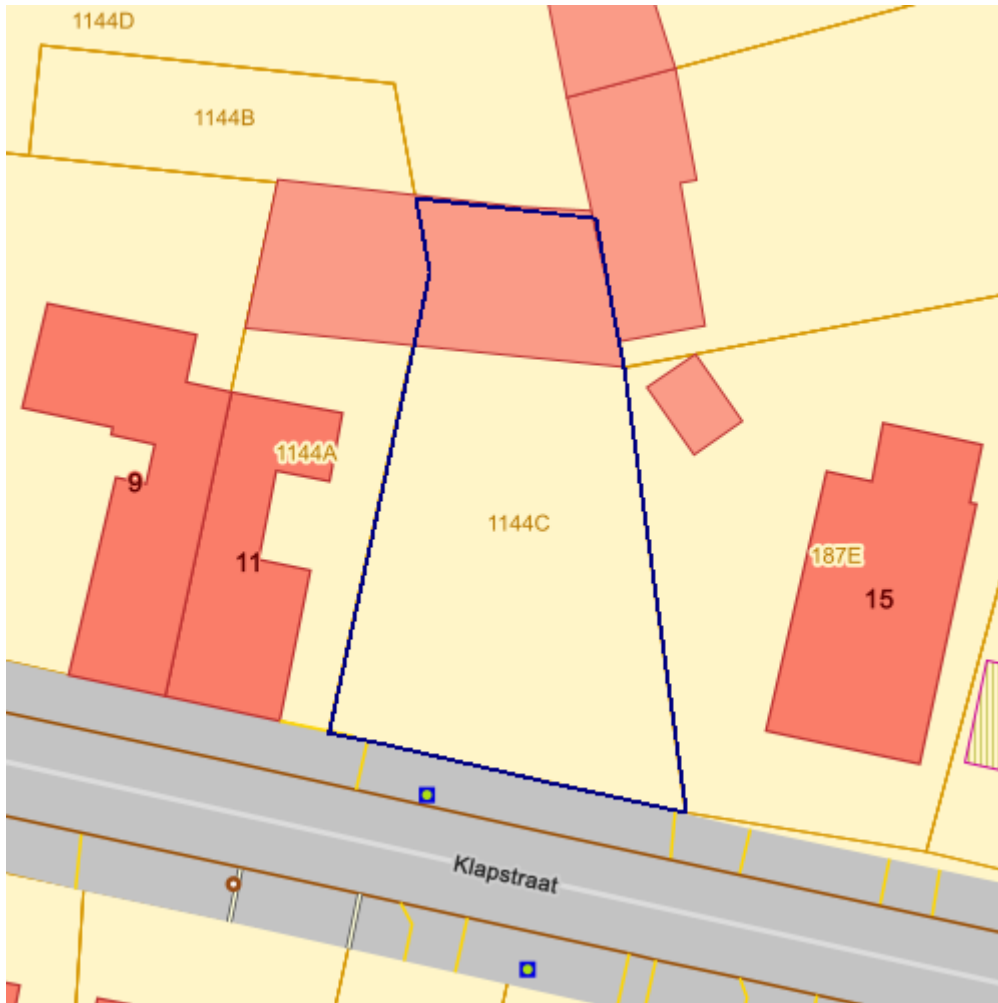
Bekijken op Geopunt.be [Klik hier](#)

Vlaamse Milieumaatschappij - afdeling Operationeel Waterbeheer [Klik hier](#)

Grenzen van polders



Grenzen van wateringen



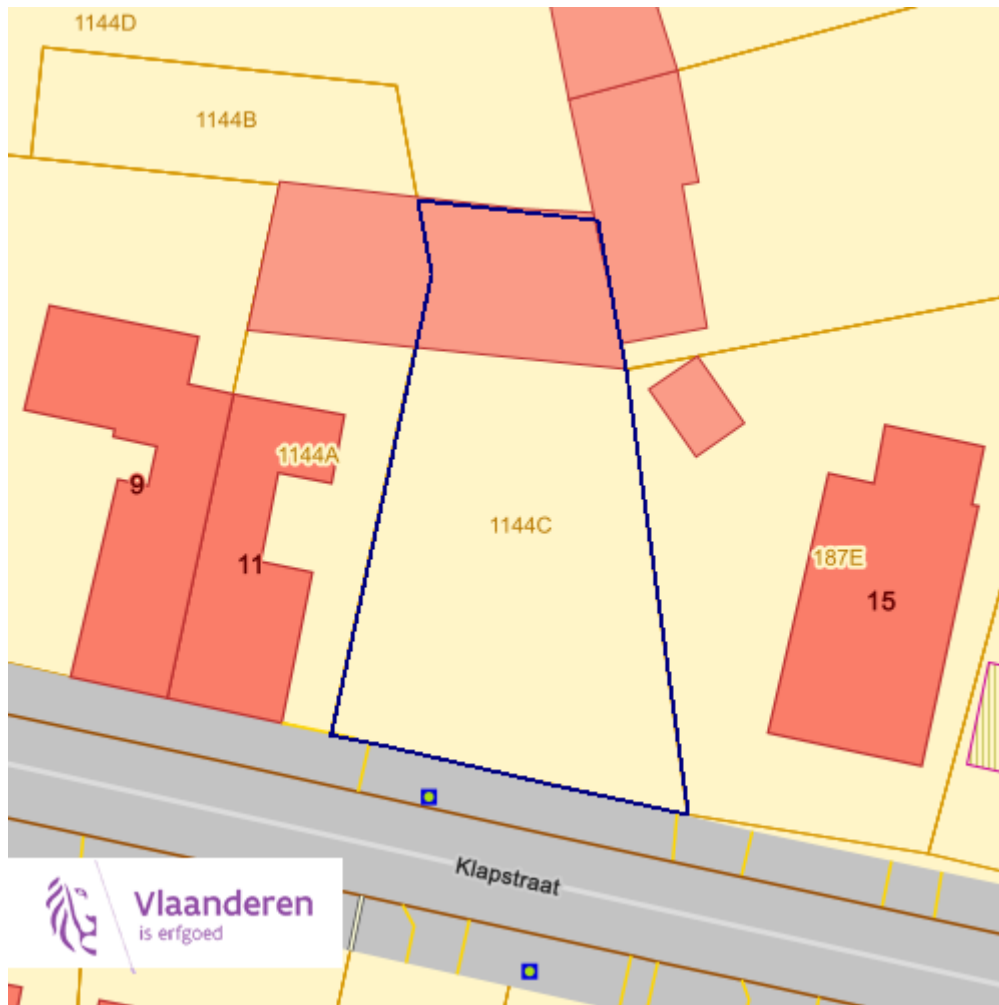
Gewestplan



Info	Waarde
Naam	origineel gewestplan Hasselt - Genk
fase	BG
Het planidentificatienummer van het plan zoals het gekend is bij de bronbeheerder	GWP_02000_222_00019_00001
opm	
fichelink	https://dsi.omgeving.vlaanderen.be/fiche-detail/938a1f94-2f17-4e32-b67f-9088442636eb
fasedatum	1979-04-03

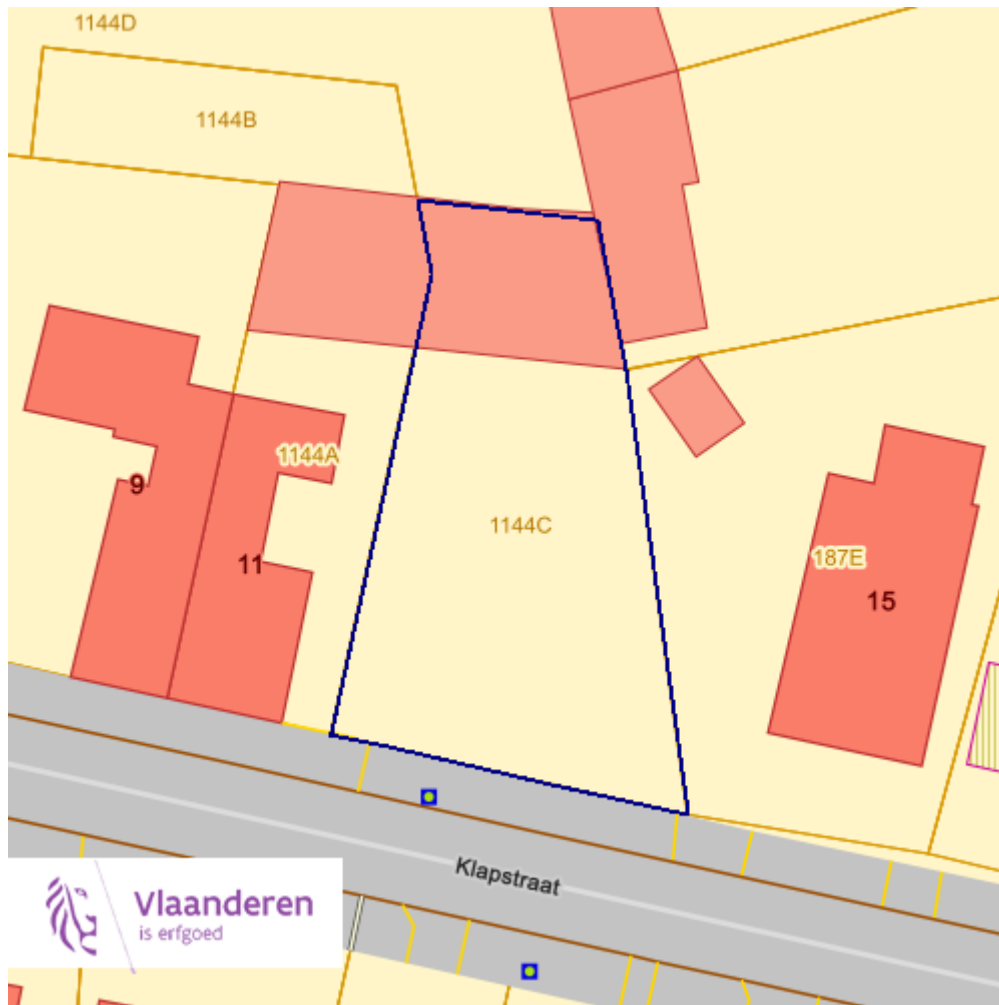
d_bs	1979-05-23
herinterpretatie	verbetering/herkwalificatie – inspire-normen niet behaald (kan niet verbeterd worden)

Beschermde stads- en dorpsgezichten



Bronnen
Bekijken op Geopunt.be Klik hier
Agentschap Onroerend Erfgoed Publieke Download Service Klik hier

Beschermde archeologische sites

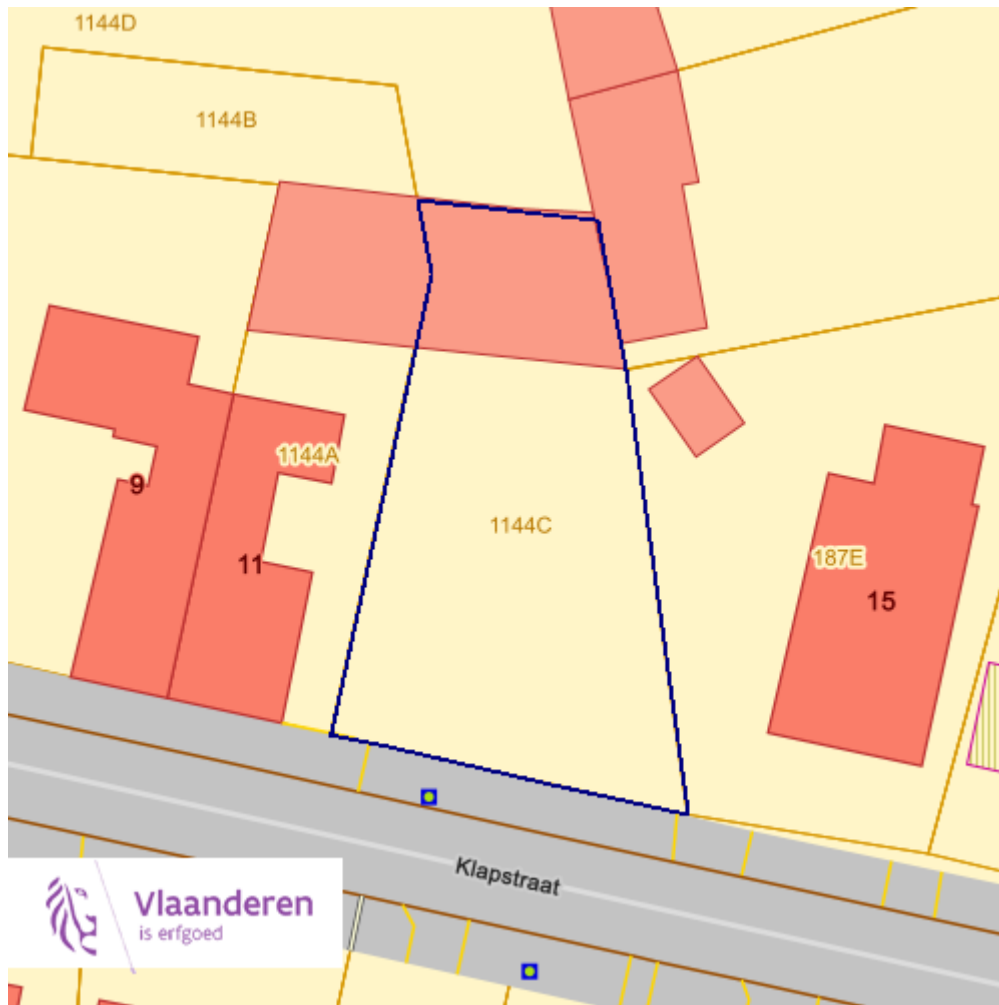


Bronnen

Bekijken op Geopunt.be [Klik hier](#)

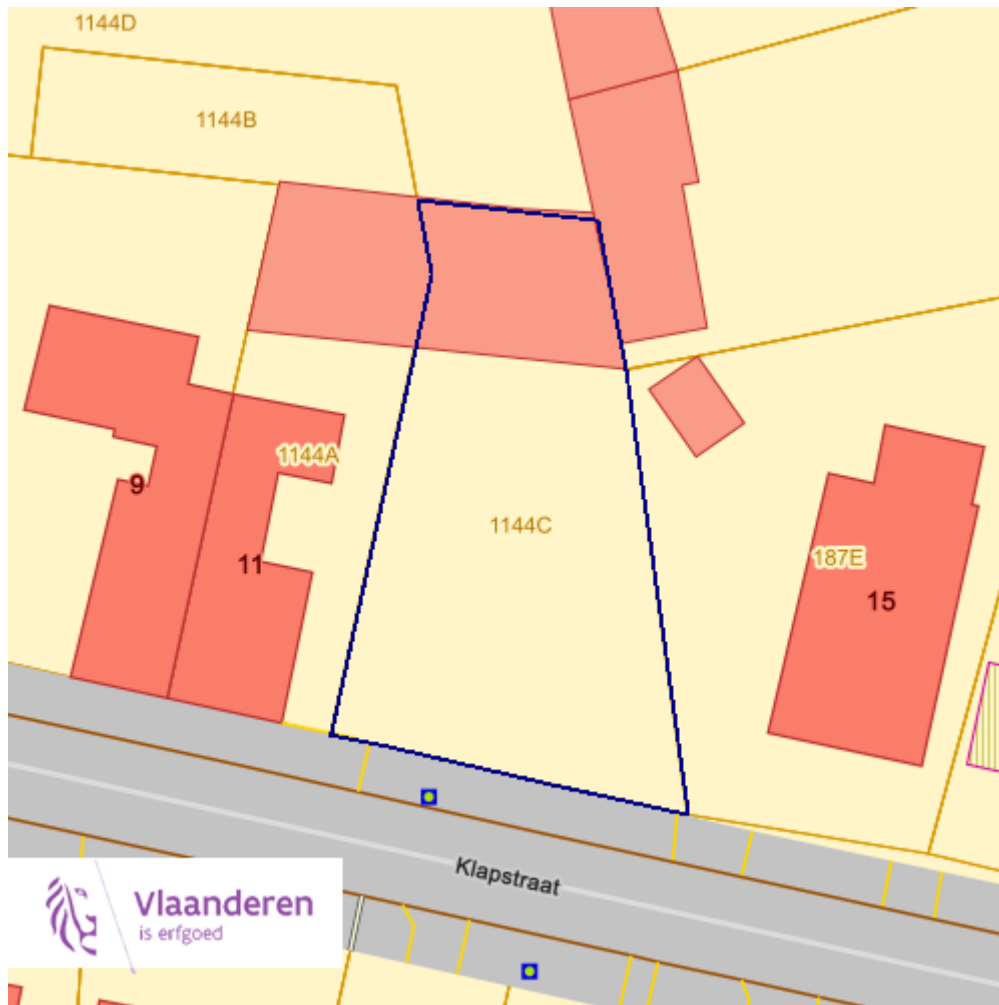
Agentschap Onroerend Erfgoed Publieke Download Service [Klik hier](#)

Beschermde cultuurhistorische landschappen



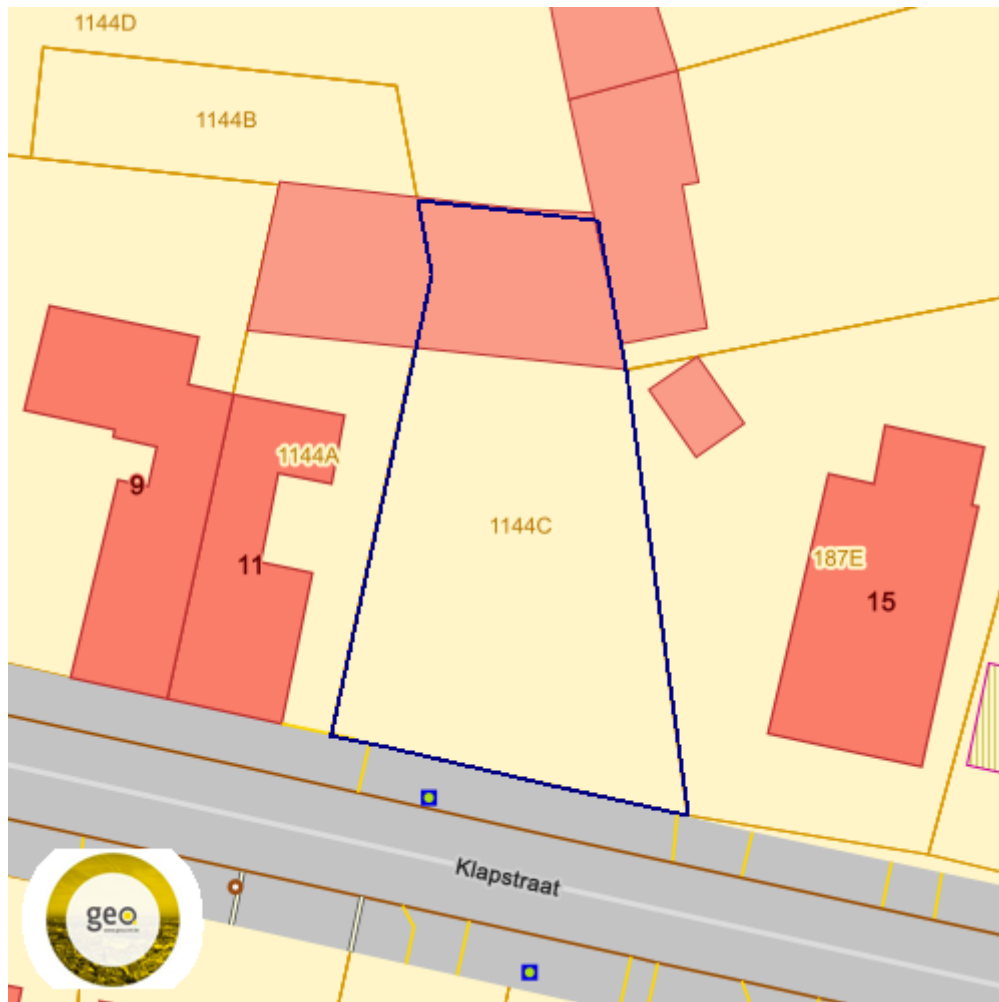
Bronnen
Bekijken op Geopunt.be Klik hier
Agentschap Onroerend Erfgoed Publieke Download Service Klik hier

Beschermde monumenten



Bronnen
Bekijken op Geopunt.be Klik hier
Agentschap Onroerend Erfgoed Publieke Download Service Klik hier

Gehelen uit de wetenschappelijke inventaris van het bouwkundig erfgoed

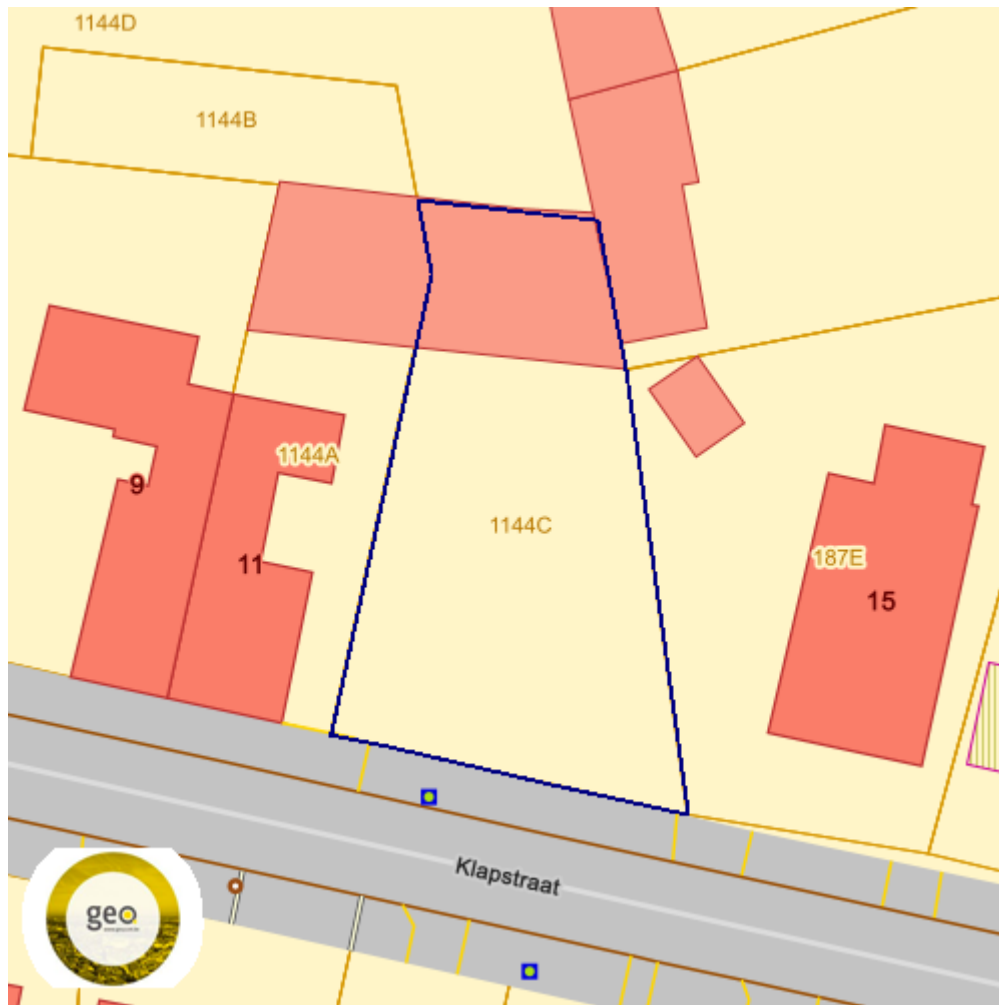


Bronnen

Bekijken op Geopunt.be [Klik hier](#)

Mercator Publieke View Service [Klik hier](#)

Vastgestelde archeologische zones

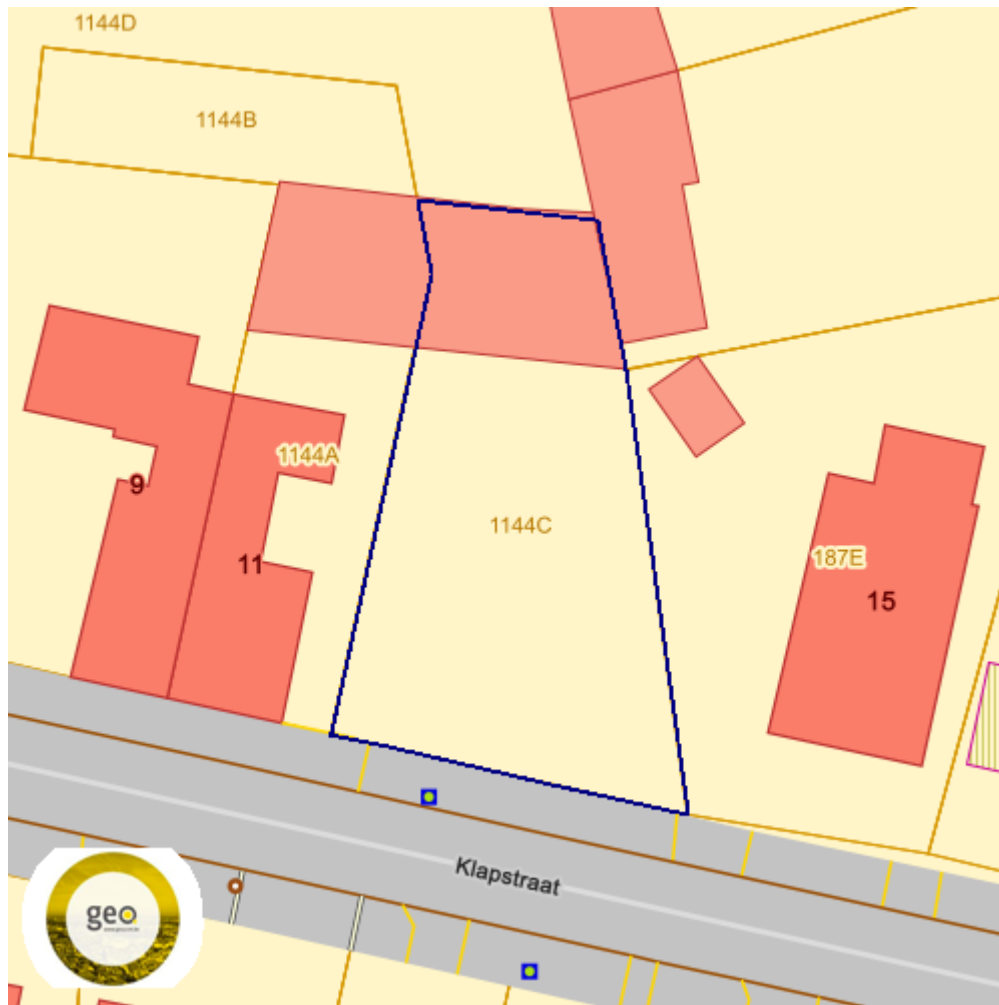


Bronnen

Bekijken op Geopunt.be [Klik hier](#)

Mercator Publieke View Service [Klik hier](#)

Unesco werelderfgoed - buffers

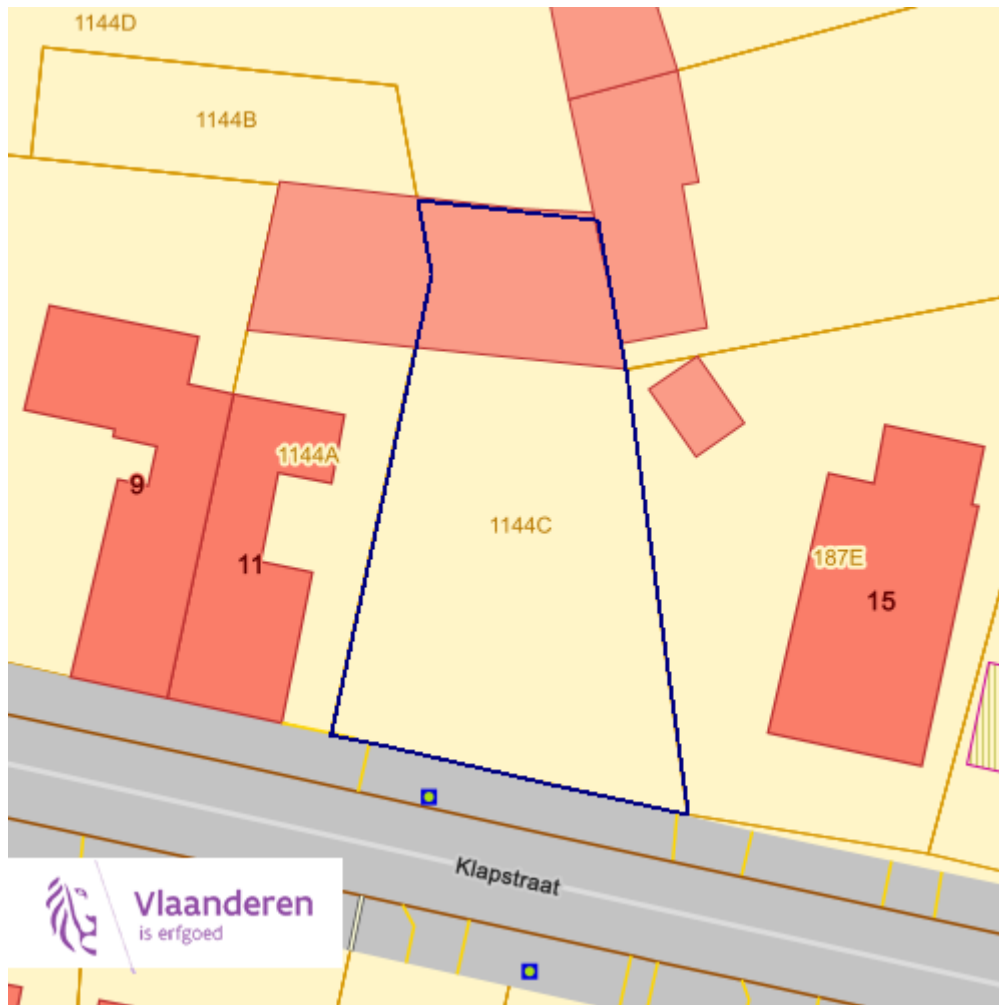


Bronnen

Bekijken op Geopunt.be [Klik hier](#)

Mercator Publieke View Service [Klik hier](#)

Vastgesteld bouwkundig erfgoed

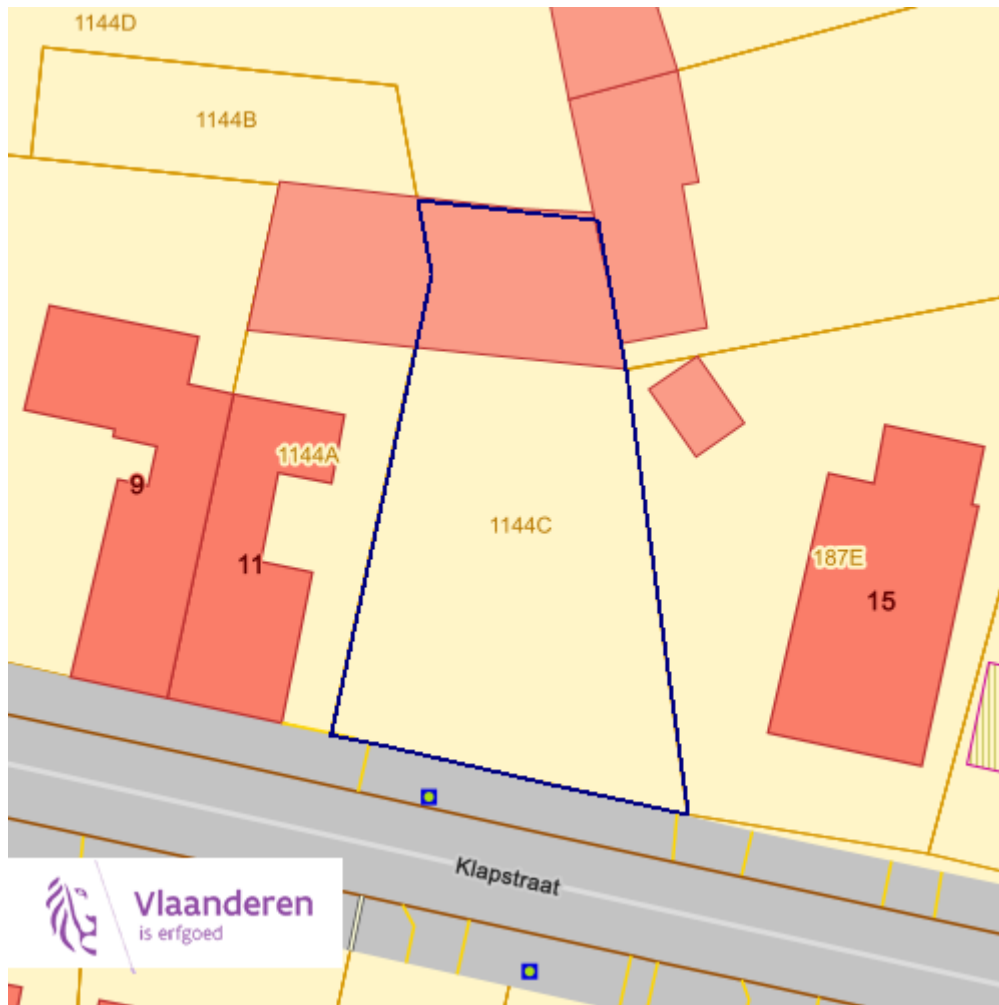


Bronnen

Bekijken op Geopunt.be [Klik hier](#)

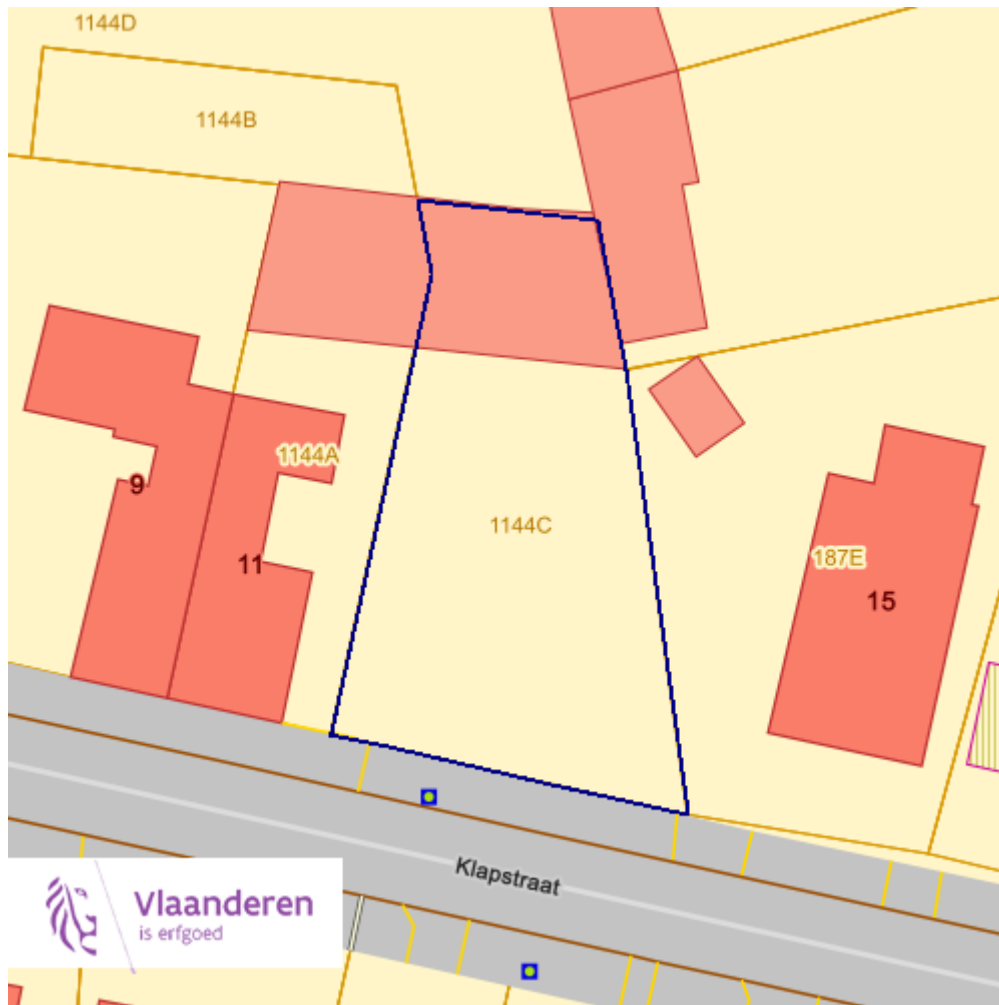
Agentschap Onroerend Erfgoed Publieke Download Service [Klik hier](#)

Wetenschappelijke bouwkundig erfgoed - elementen



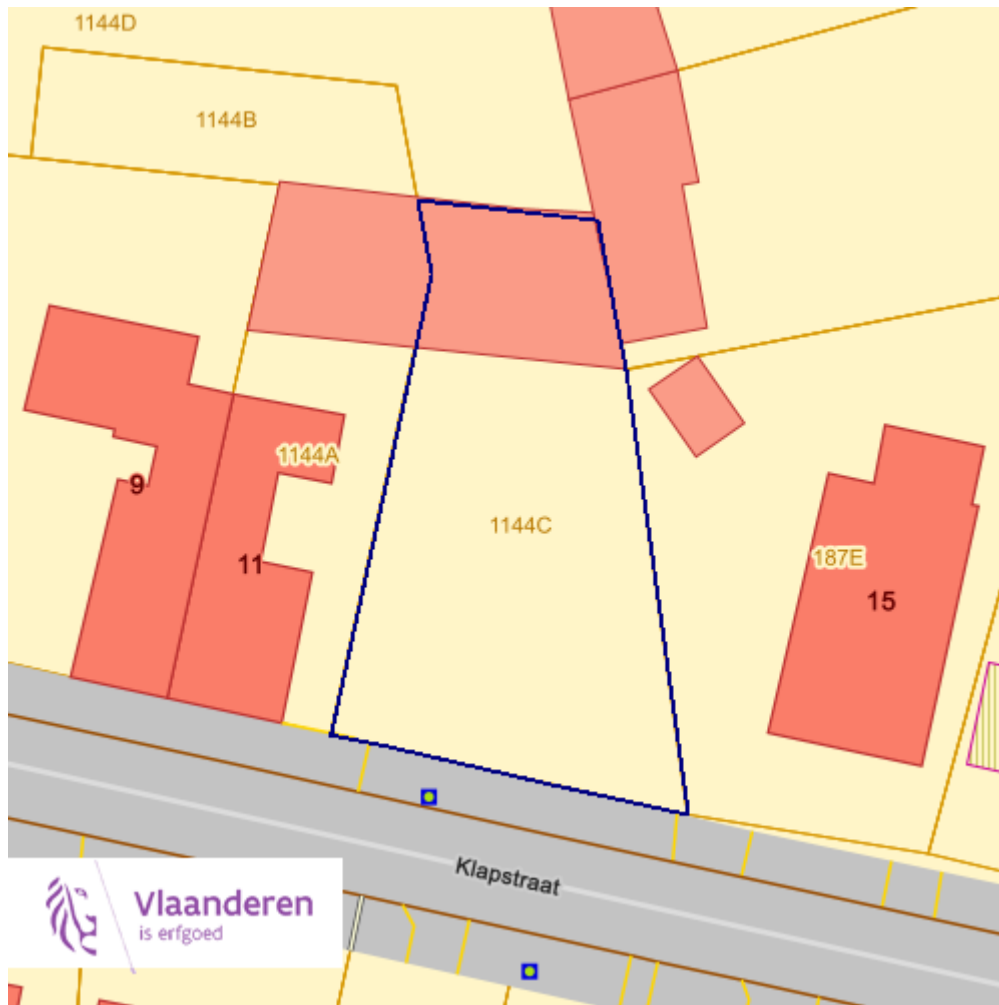
Bronnen
Bekijken op Geopunt.be Klik hier
Agentschap Onroerend Erfgoed Publieke Download Service Klik hier

Vastgesteld bouwkundig erfgoed - gehelen



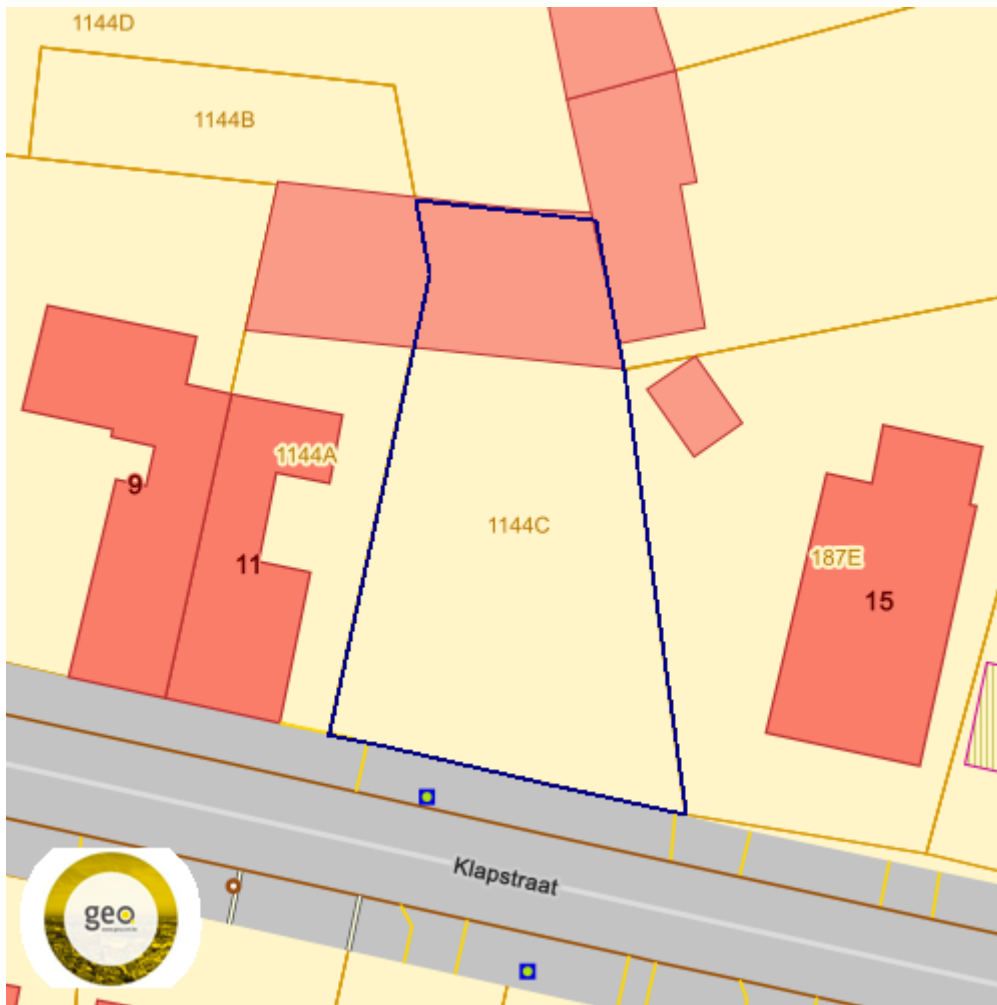
Bronnen
Bekijken op Geopunt.be Klik hier
Agentschap Onroerend Erfgoed Publieke Download Service Klik hier

Vastgestelde landschapsatlasrelicten



Bronnen
Bekijken op Geopunt.be Klik hier
Agentschap Onroerend Erfgoed Publieke Download Service Klik hier

Vastgesteld landschappelijk erfgoed

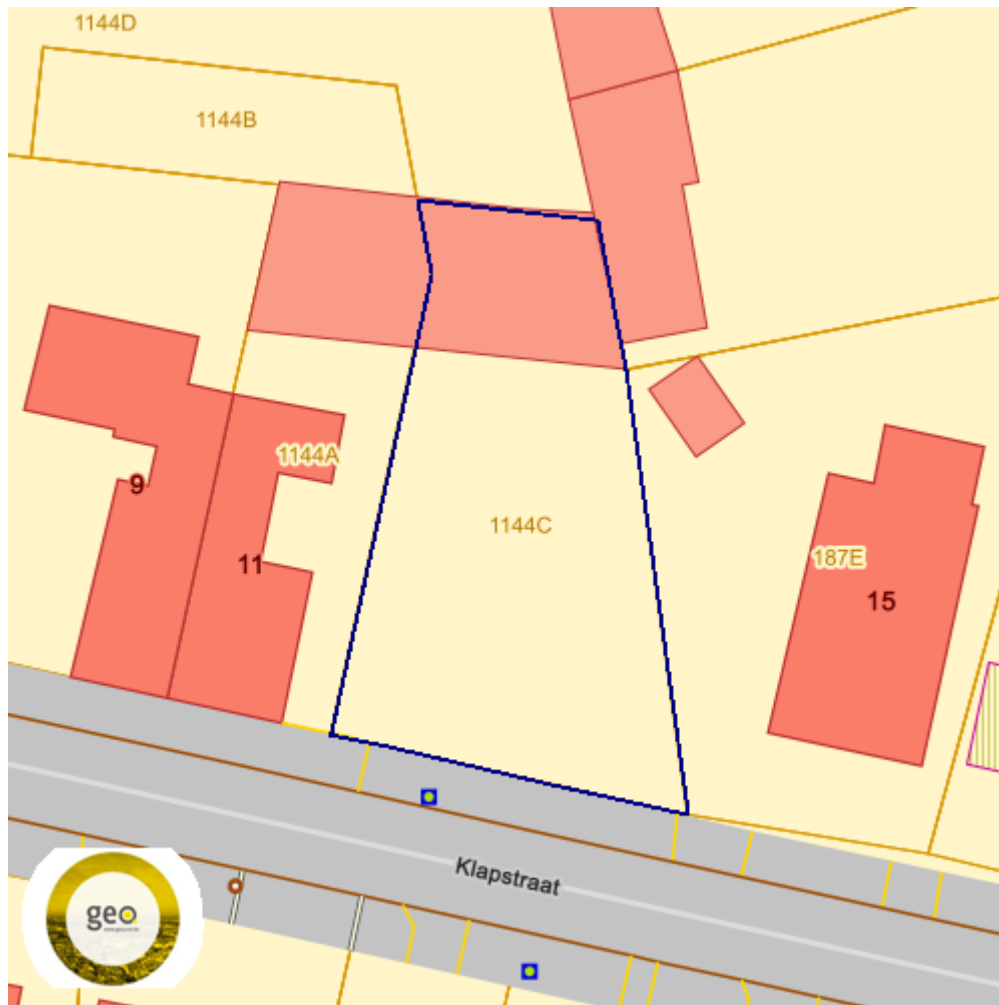


Bronnen

Bekijken op Geopunt.be [Klik hier](#)

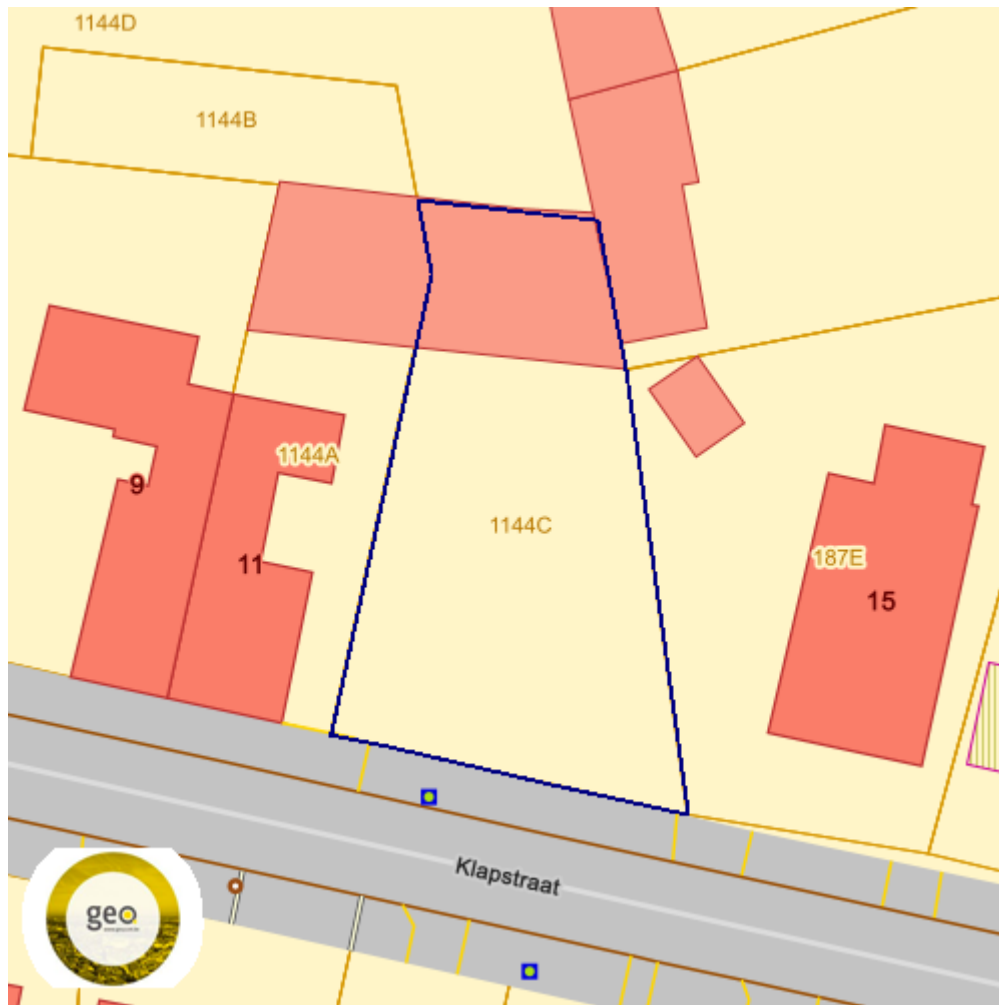
Mercator Publieke View Service [Klik hier](#)

Wetenschappelijke inventaris landschappelijk erfgoed - elementen



Bronnen
Bekijken op Geopunt.be Klik hier
Mercator Publieke View Service Klik hier

Wetenschappelijke inventaris landschappelijk erfgoed - gehelen

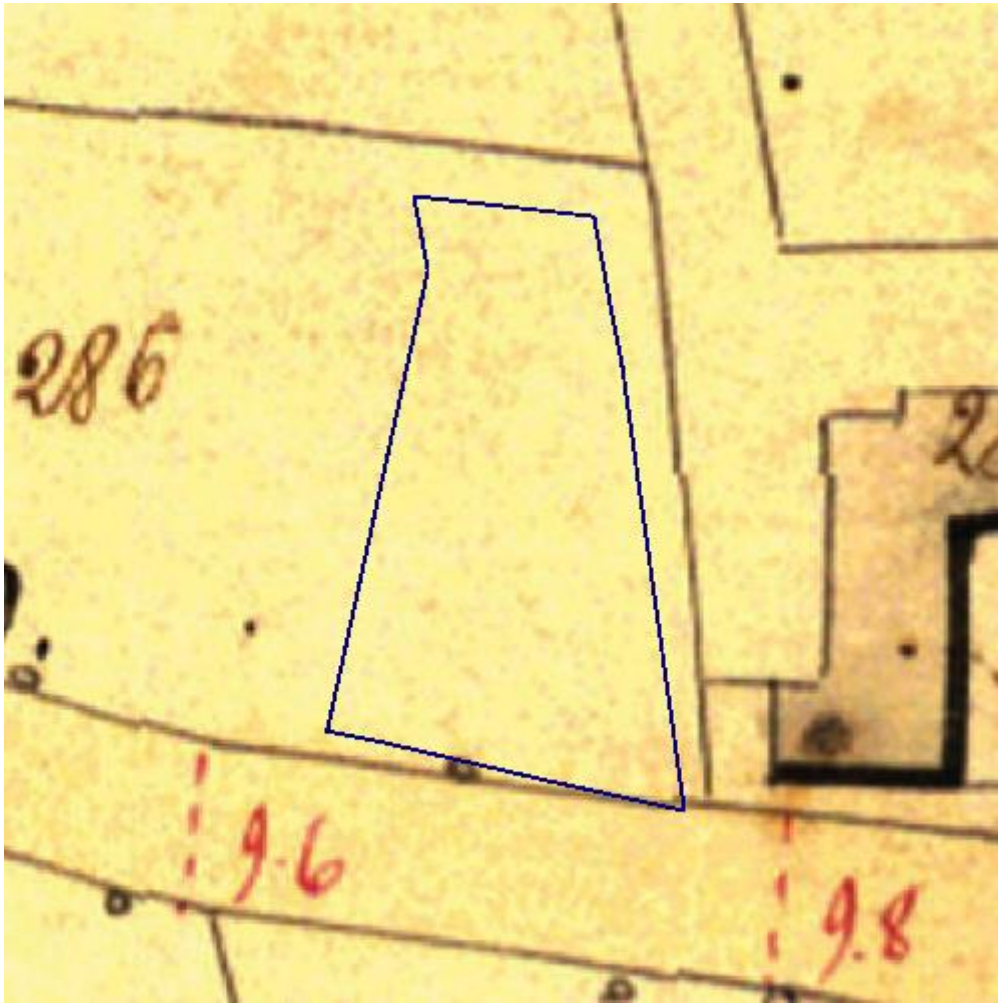


Bronnen

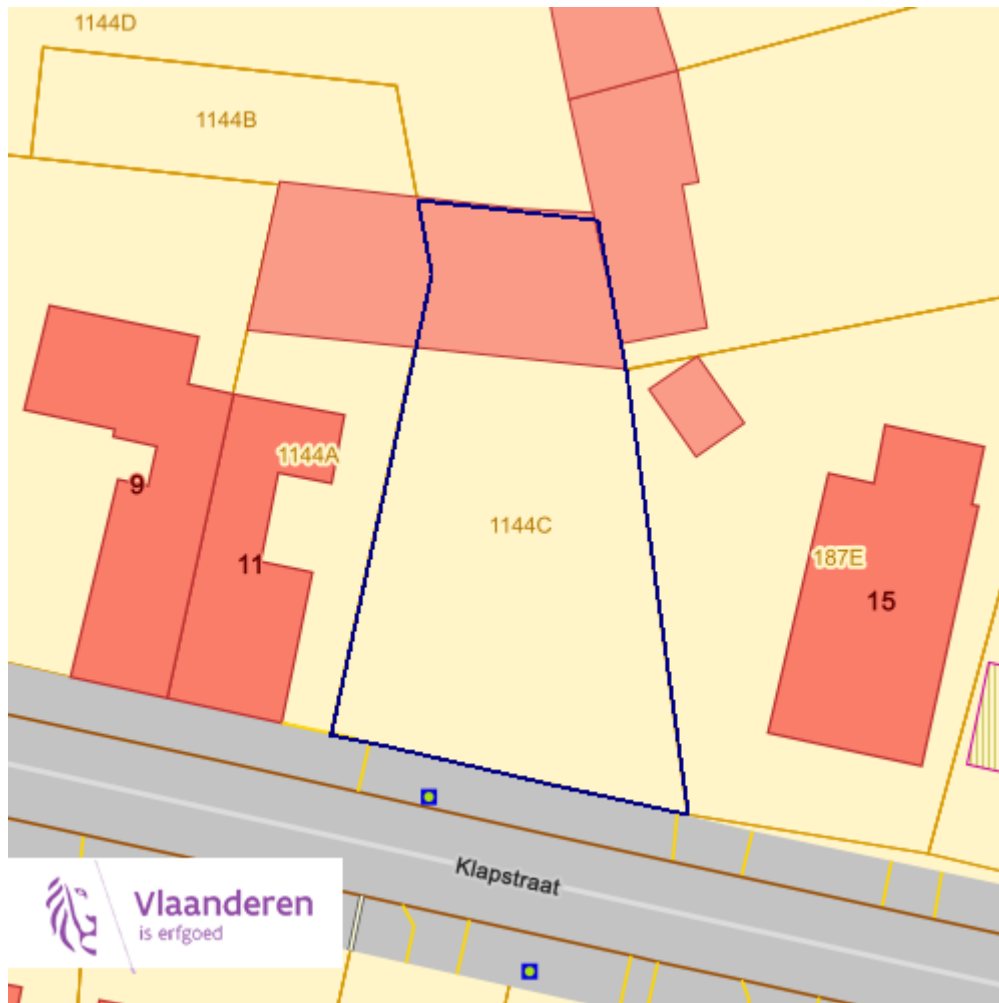
Bekijken op Geopunt.be [Klik hier](#)

Mercator Publieke View Service [Klik hier](#)

Atlas der Buurtwegen



Overgangszones bij beschermd erfgoed

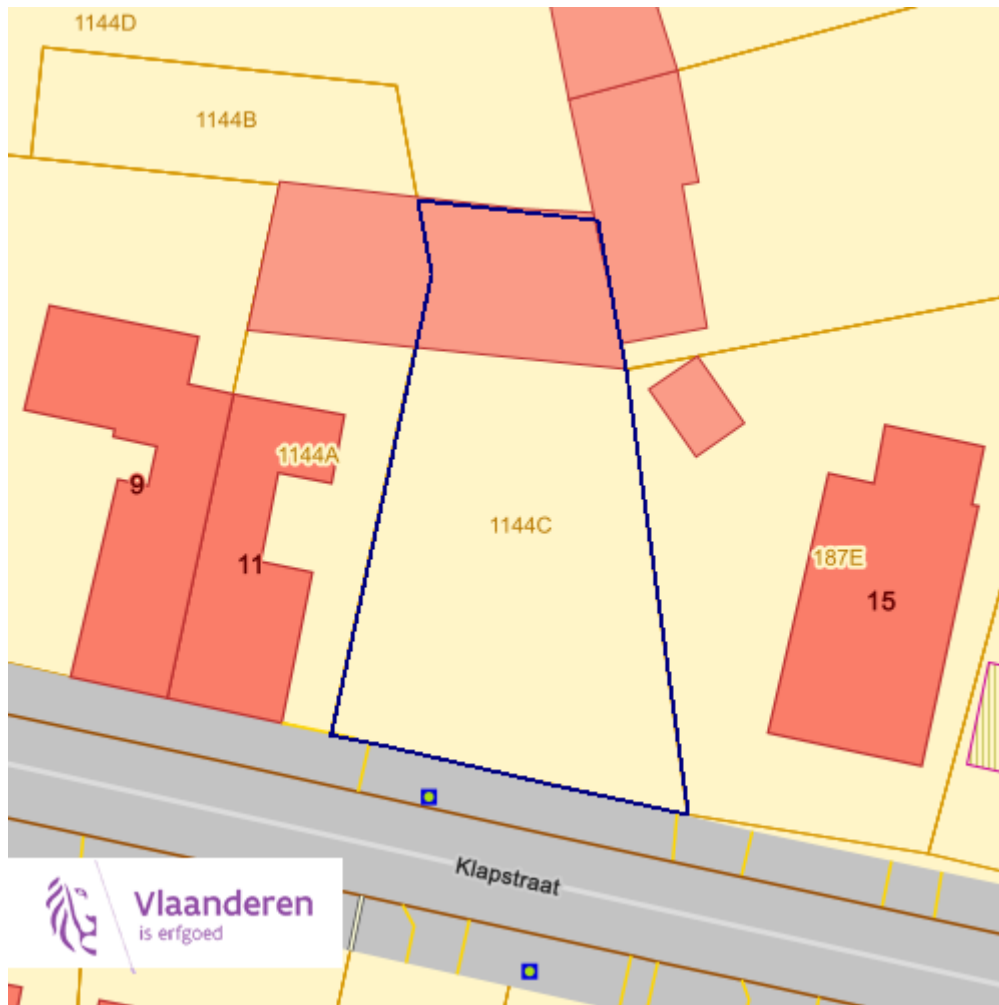


Bronnen

Bekijken op Geopunt.be [Klik hier](#)

Agentschap Onroerend Erfgoed Publieke Download Service [Klik hier](#)

UNESCO werelderfgoed kernzones

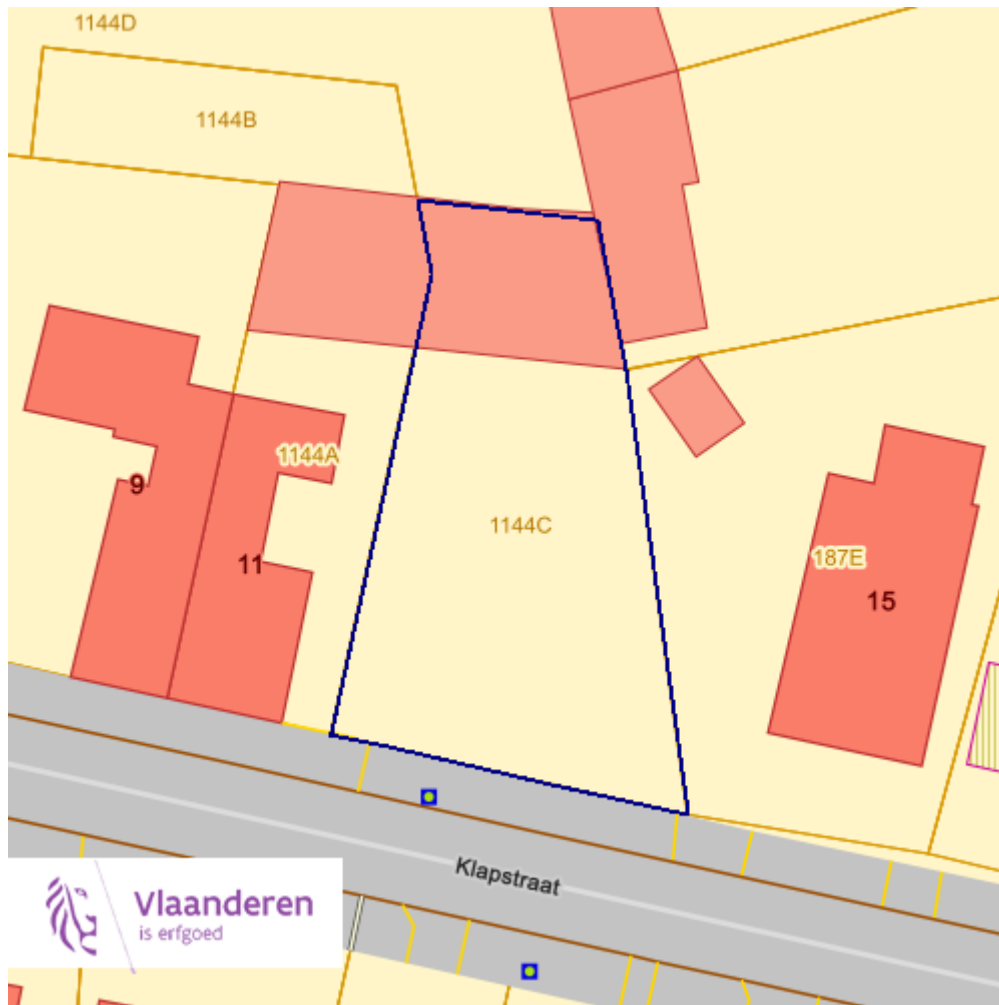


Bronnen

Bekijken op Geopunt.be [Klik hier](#)

Agentschap Onroerend Erfgoed Publieke Download Service [Klik hier](#)

Beheersplannen

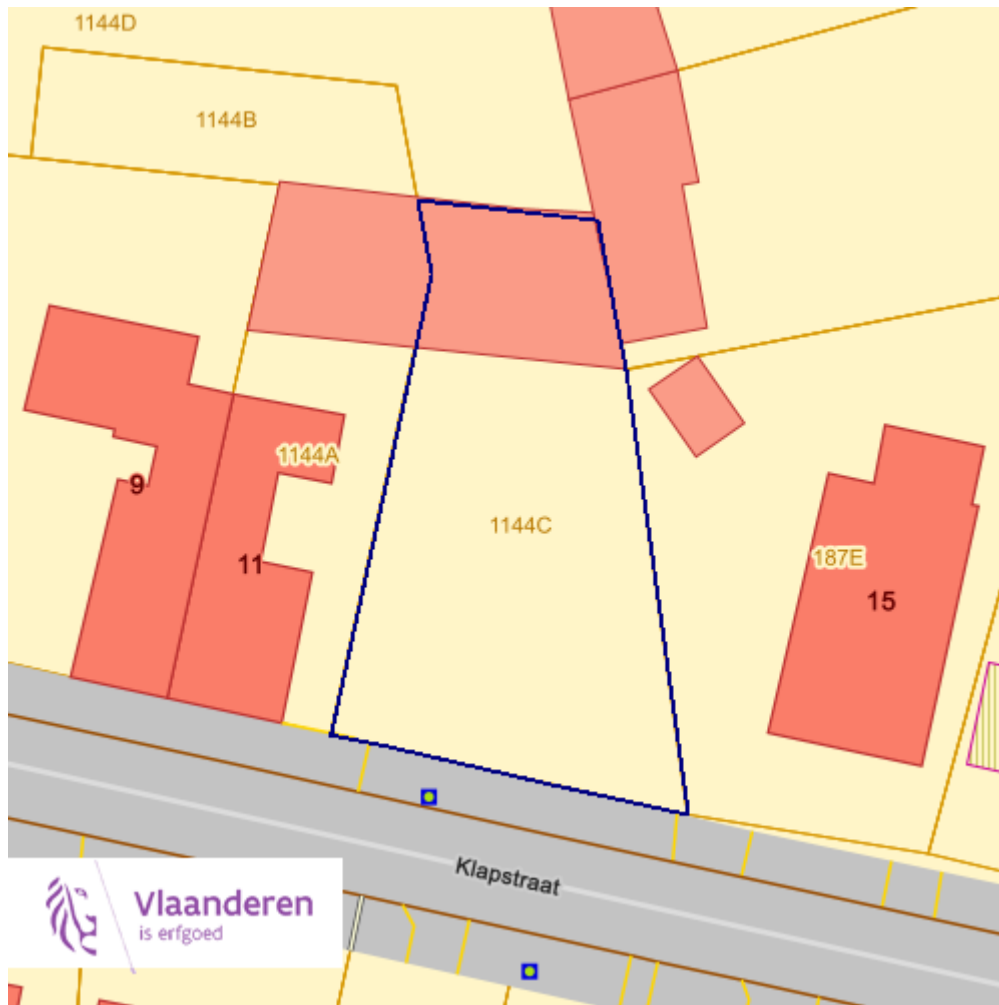


Bronnen

Bekijken op Geopunt.be [Klik hier](#)

Agentschap Onroerend Erfgoed Publieke Download Service [Klik hier](#)

Gebieden geen archeologie - gewestelijk


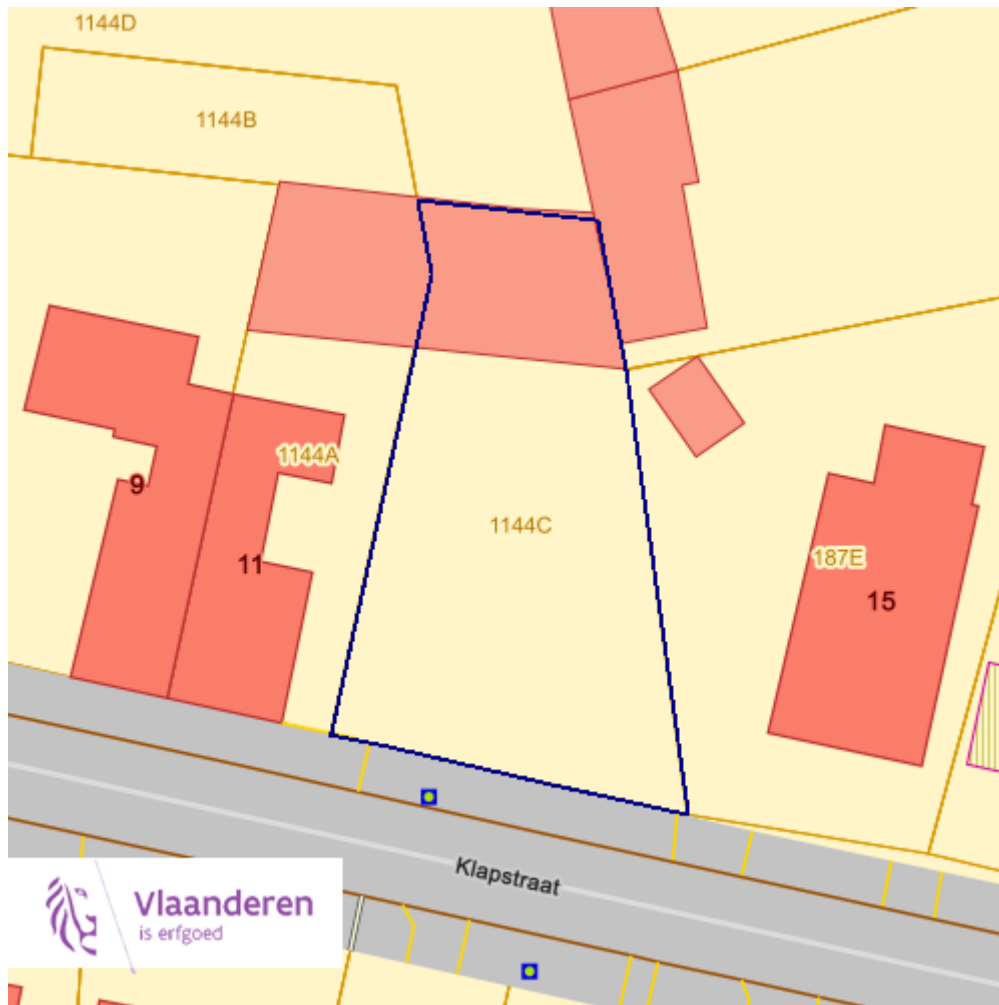


Bronnen

Bekijken op Geopunt.be [Klik hier](#)

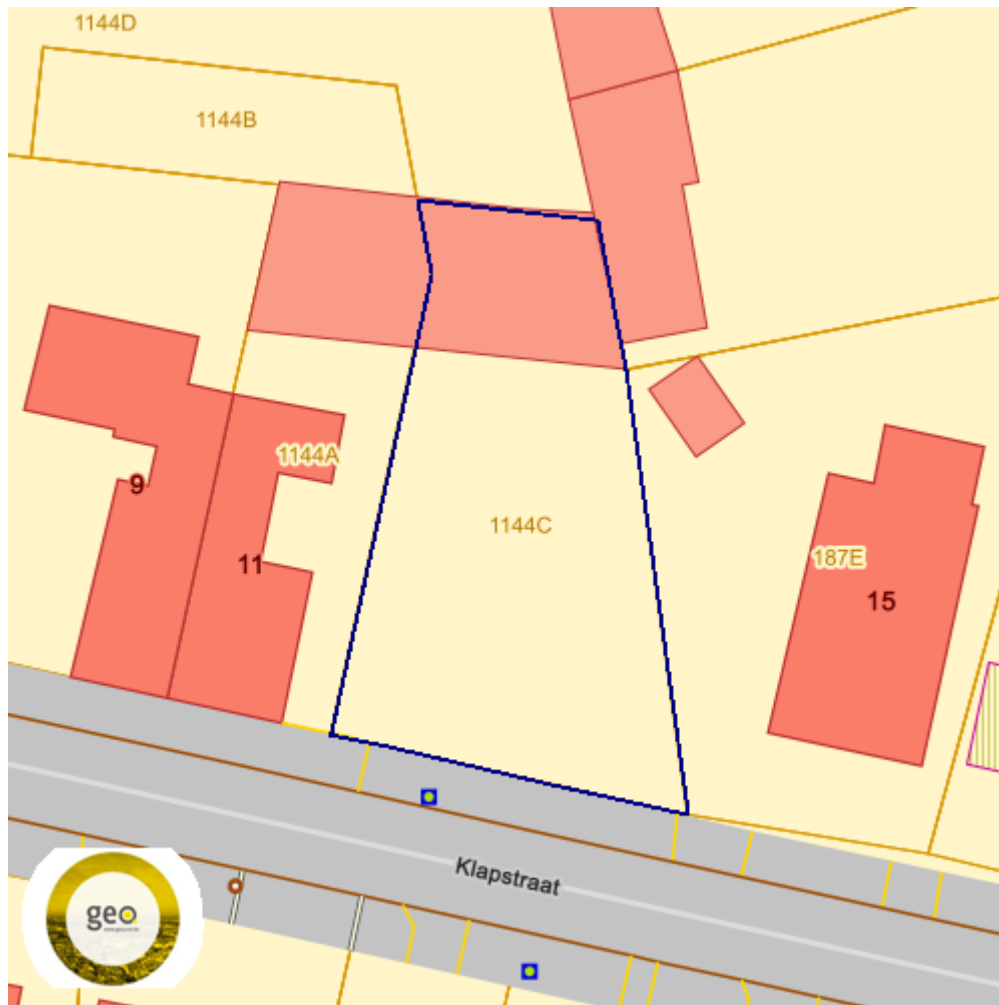
Agentschap Onroerend Erfgoed Publieke Download Service [Klik hier](#)

Gebieden geen archeologie - gemeentelijk



Bronnen
Bekijken op Geopunt.be Klik hier
Agentschap Onroerend Erfgoed Publieke Download Service Klik hier

Wetenschappelijke archeologische zones

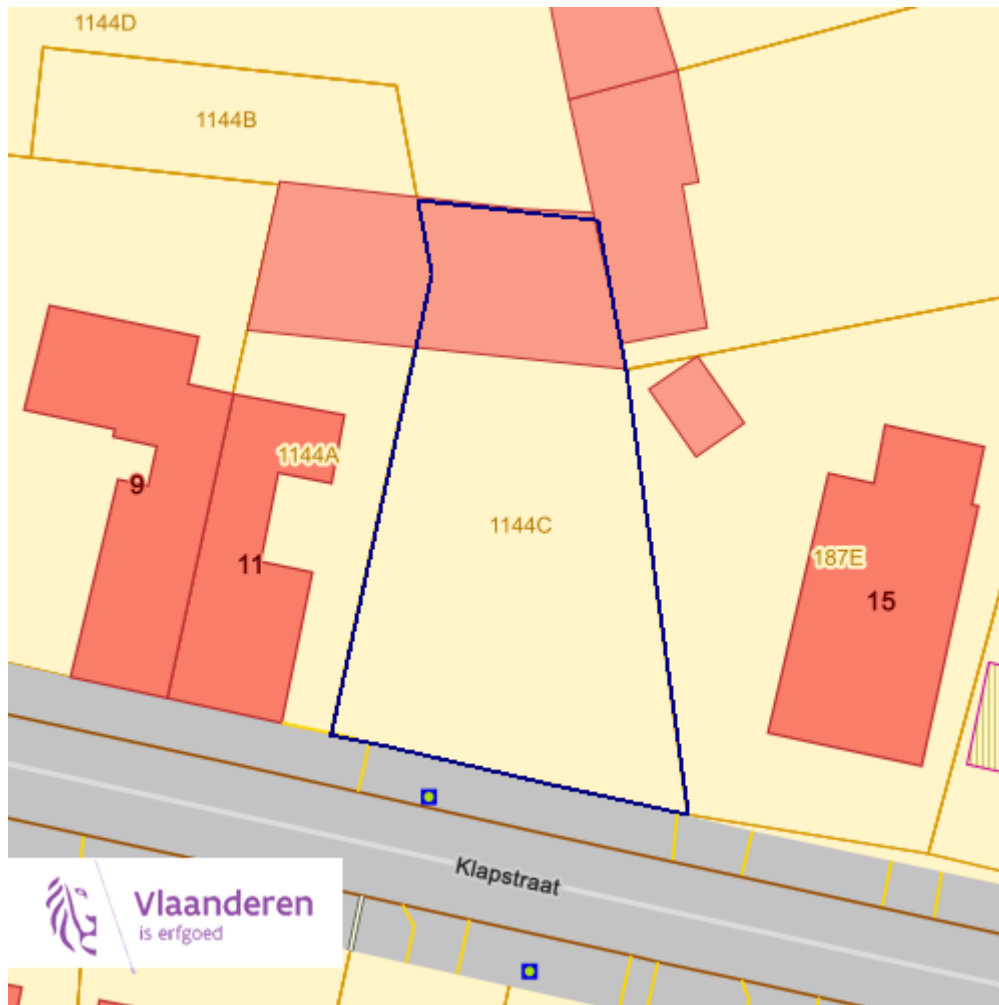


Bronnen

Bekijken op Geopunt.be [Klik hier](#)

Mercator Publieke View Service [Klik hier](#)

Bekrachtigde archeologienota's en nota's

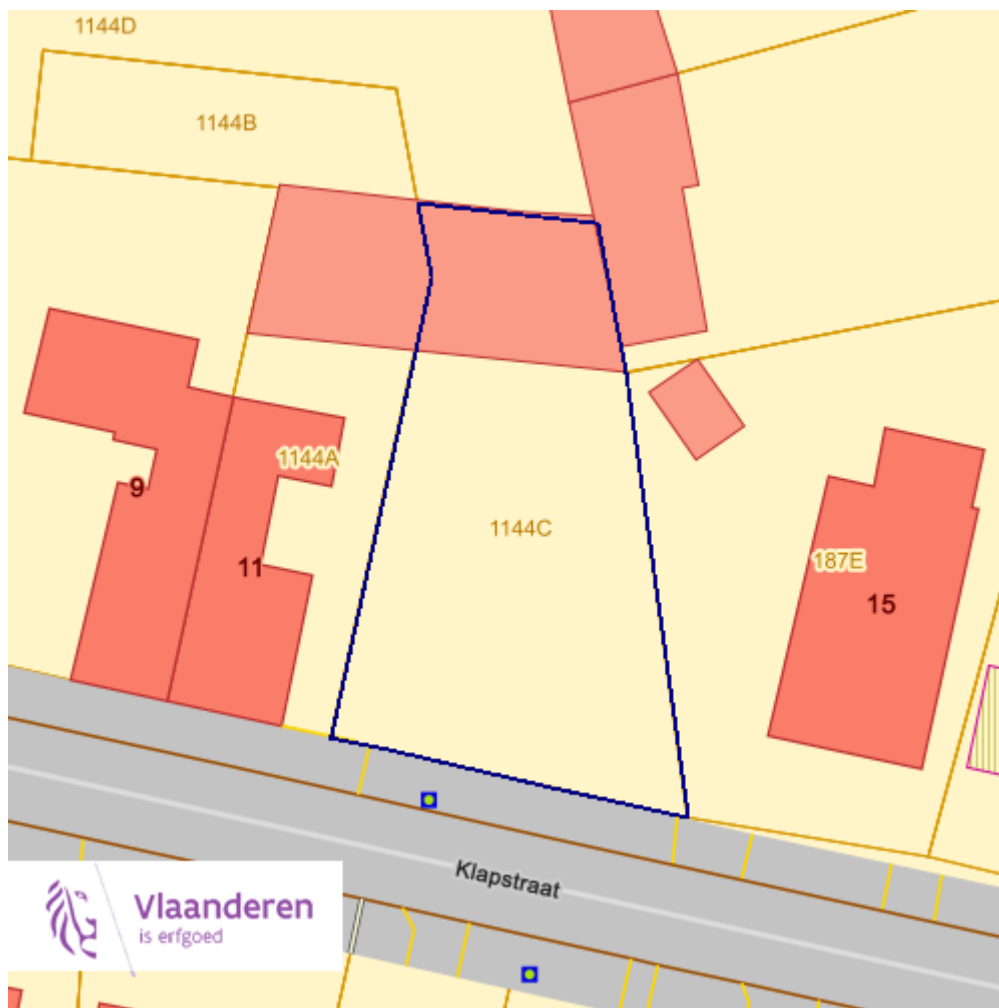


Bronnen

Bekijken op Geopunt.be [Klik hier](#)

Agentschap Onroerend Erfgoed Publieke Download Service [Klik hier](#)

Eindverslagen archeologie

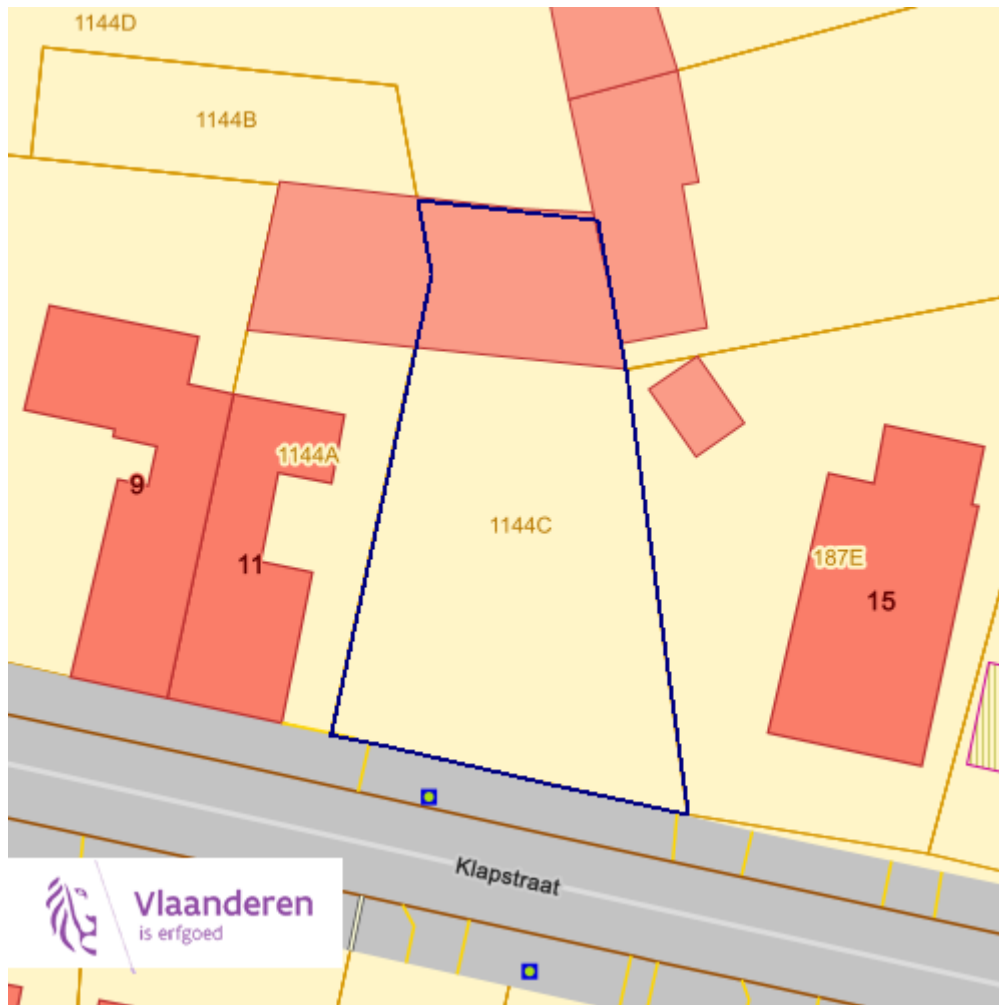


Bronnen

Bekijken op Geopunt.be [Klik hier](#)

Agentschap Onroerend Erfgoed Publieke Download Service [Klik hier](#)

Erfgoedlandschappen


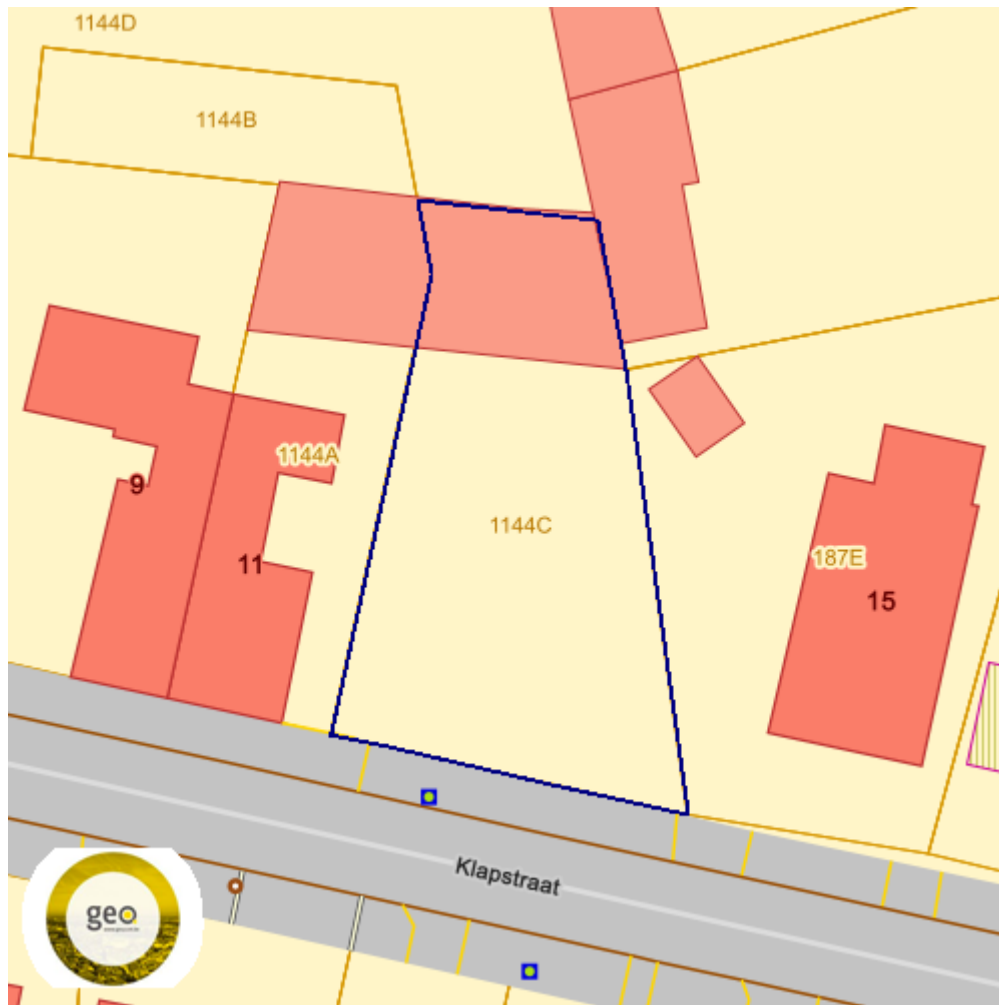


Bronnen

Bekijken op Geopunt.be [Klik hier](#)

Agentschap Onroerend Erfgoed Publieke Download Service [Klik hier](#)

Vogelrichtlijngebieden

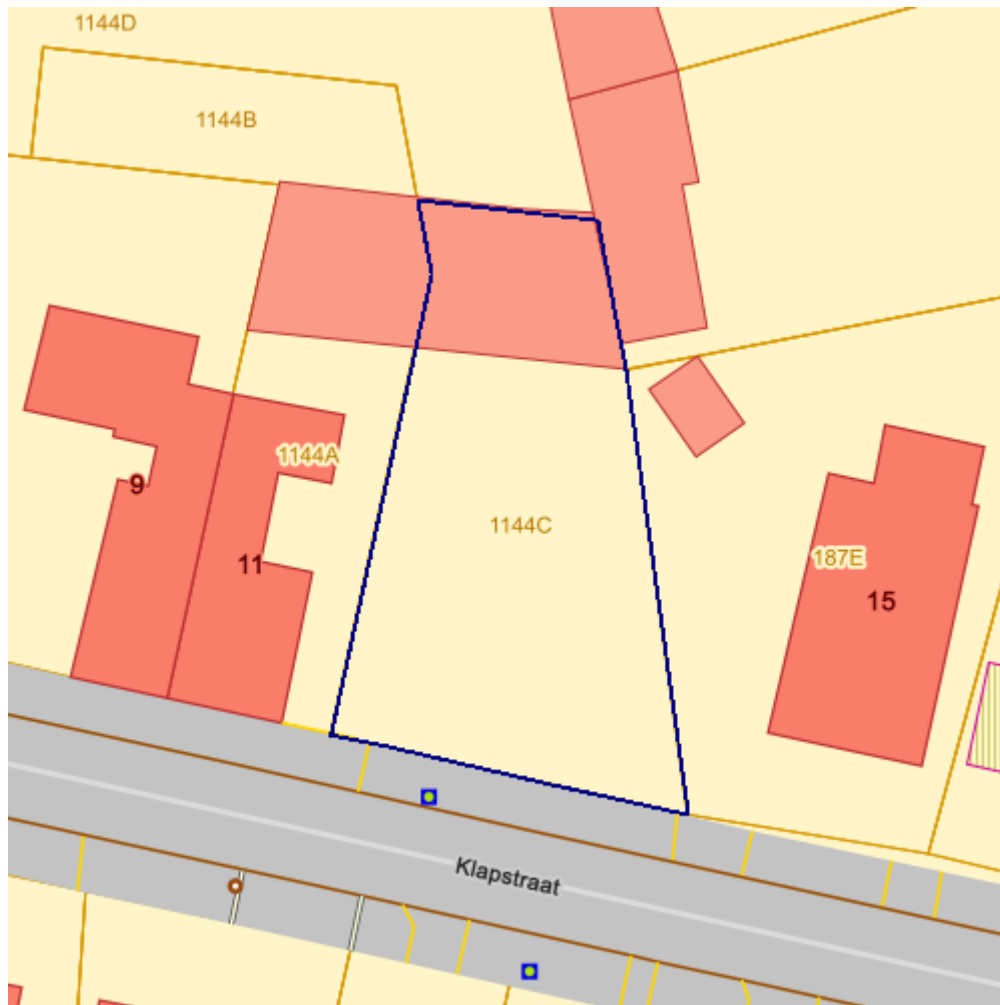



Bronnen

Bekijken op Geopunt.be [Klik hier](#)

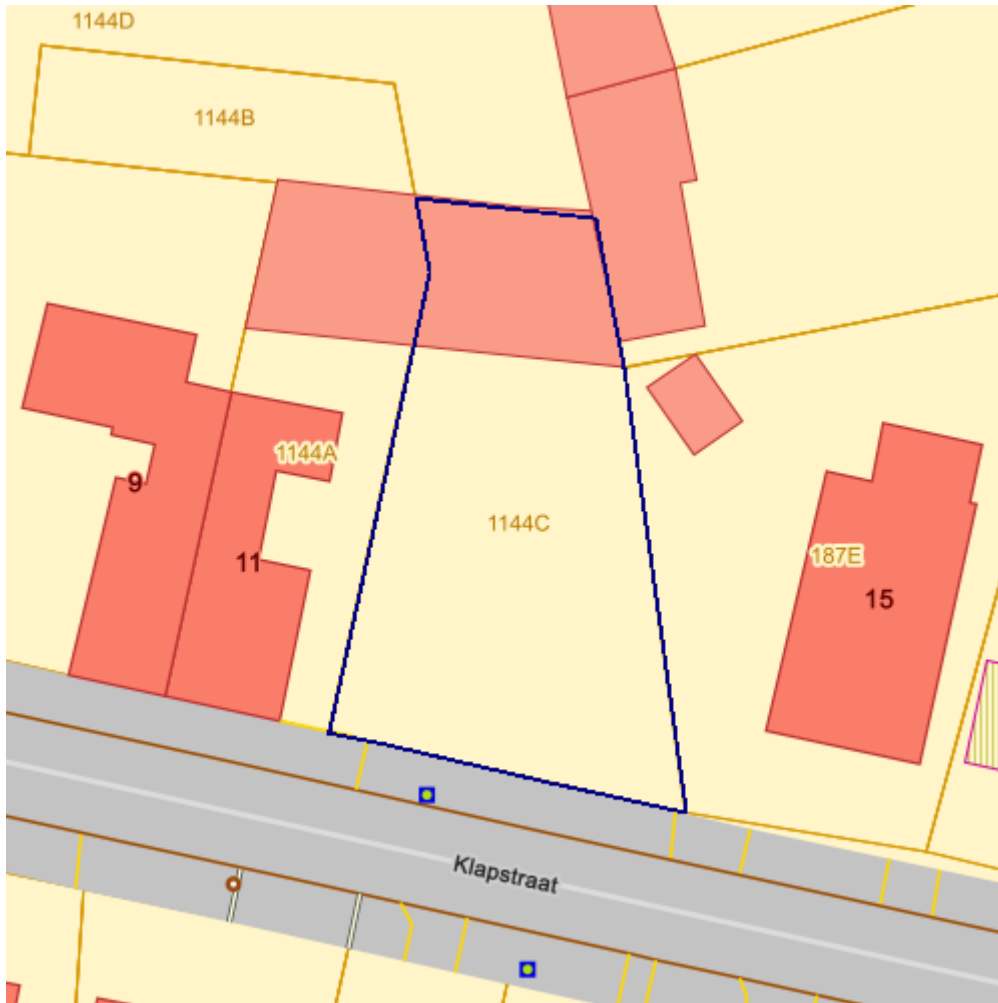
Mercator Publieke View Service [Klik hier](#)

Jachtgebieden



 Jachtterrein


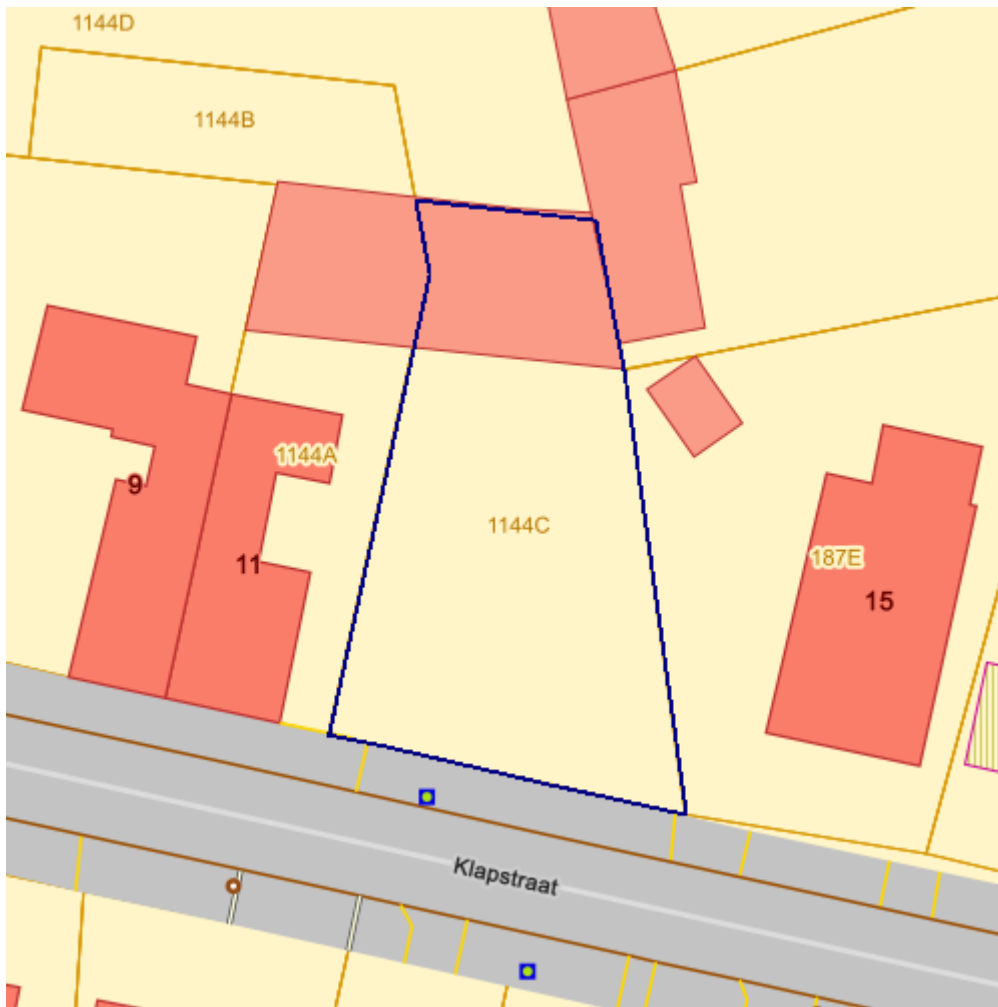
OVAM Bodemonderzoeken en sanering



- Sitebesluit
- Oriënterend bodemonderzoek
- Beschrijvend bodemonderzoek
- Bodemsaneringsproject
- Eindevaluatieonderzoek

Info	Waarde
Info	Geen data gevonden

OVAM-Schadegevallen en meldingen



Evaluatierapport schadegeval

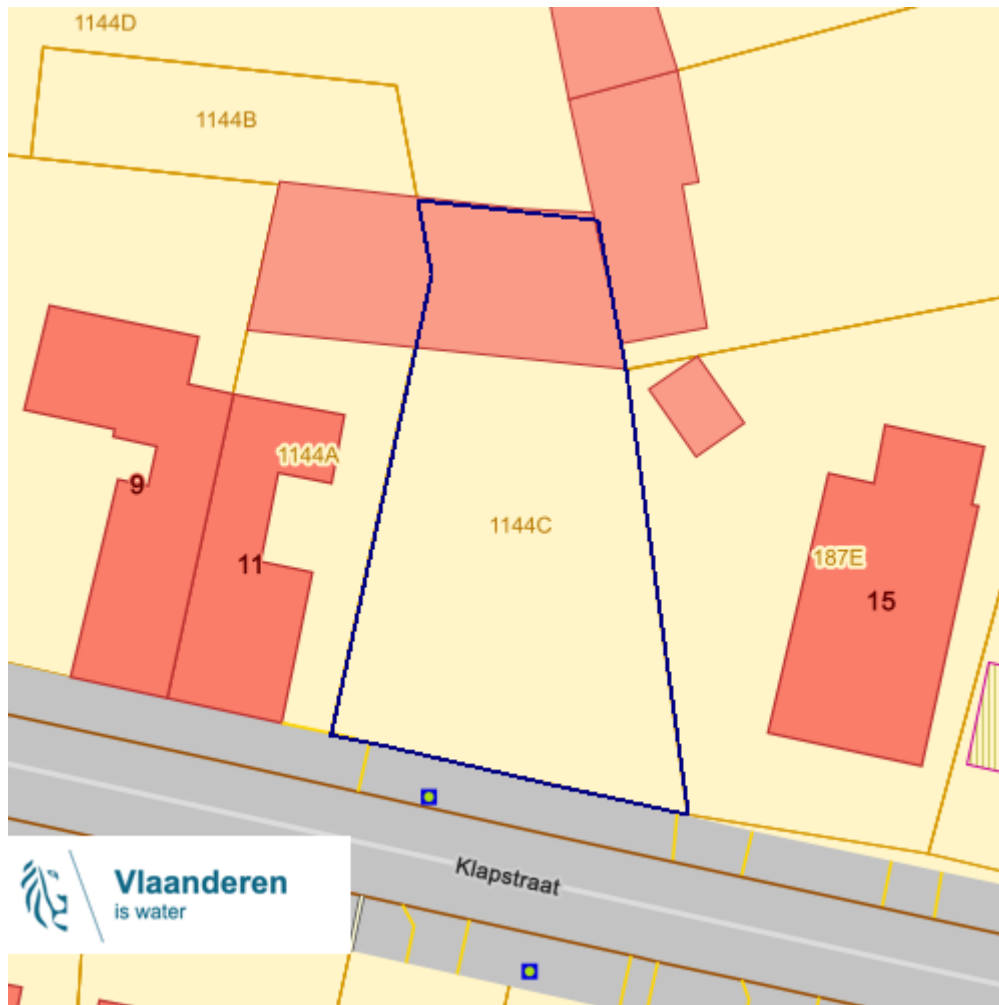
Vaststelling schadegeval



Melding schadegeval

Melding bodemverontreiniging

Info	Waarde
Info	Geen data gevonden

Signaalgebieden

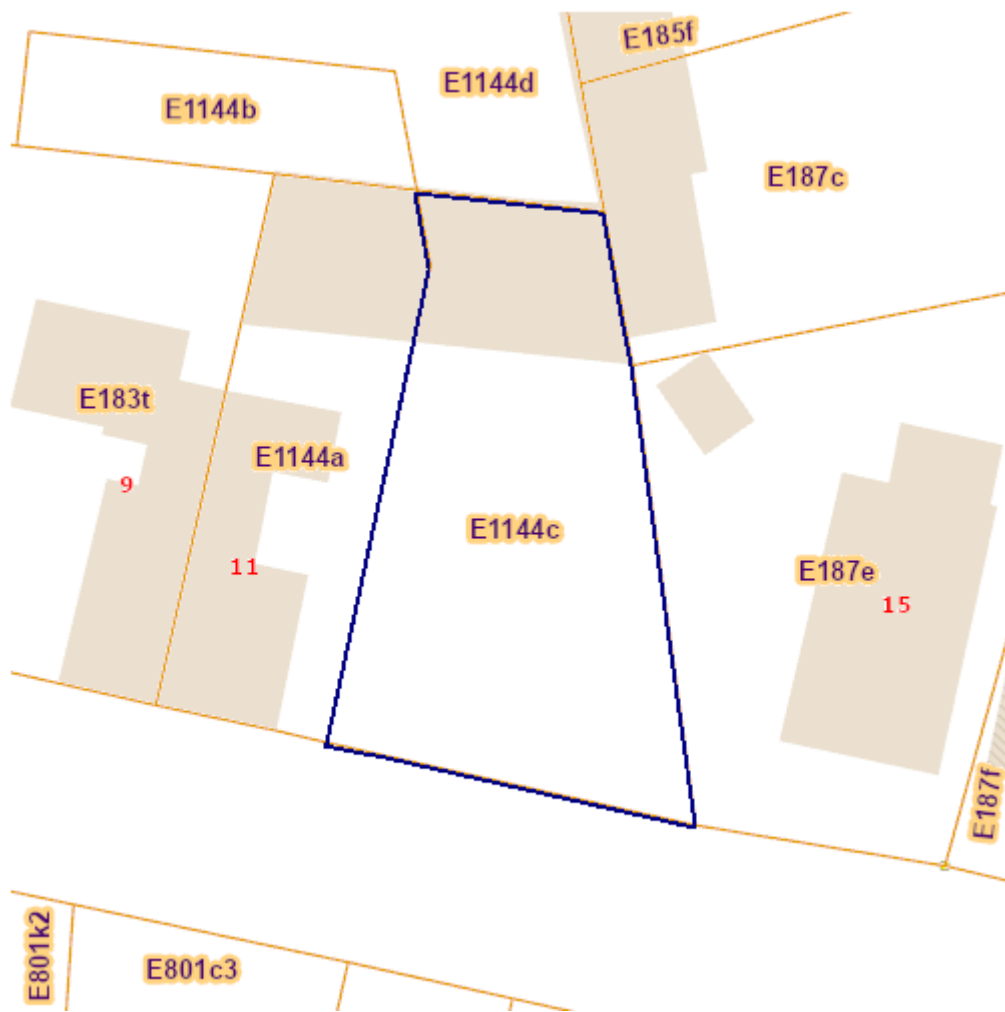


- Categorie
-  Bouwrijpe opgave
 -  Verscherpte watertoets


Bronnen

Vlaamse Milieumaatschappij [Klik hier](#)

Kadastraal plan (CadGis)




Info	Waarde
Info	Geen data gevonden

Gebiedstypes nitraat mestdecreet, geldend

- Gebiedstype 0
- Gebiedstype 1
- Gebiedstype 2
- Gebiedstype 3

Info	Waarde
AZCODE	A0_VL11_205
AZNAAM	Afstroomzone van DEMER III+IV
GTCODE	verbetering/herkwalificatie – inspire-normen niet behaald (kan niet verbeterd worden)
GTOMSCH	Gebiedstype 0
LENGTE	115312.140926

Traditioneel Landschap

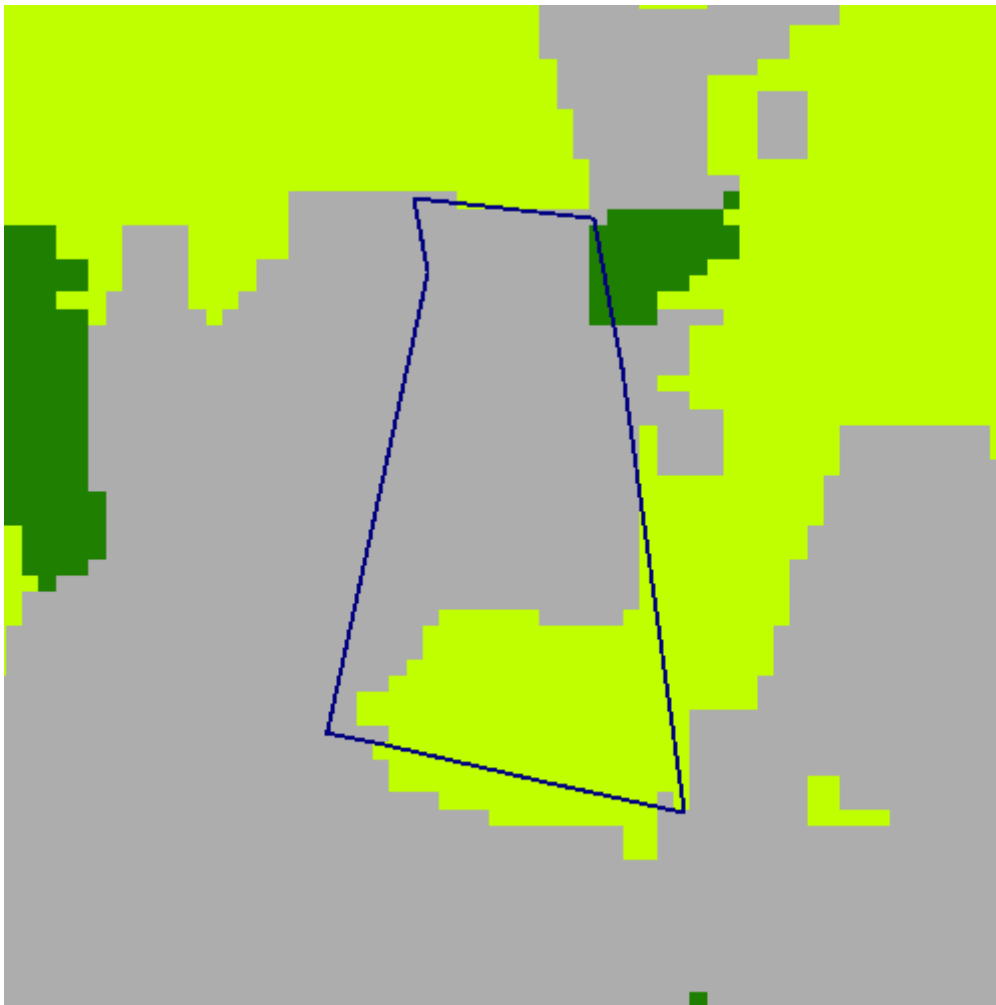


Streek

	Stedelijke gebieden en havengebieden
	Kust
	Kustpolders
	Scheldepolders
	Zandstreek binnen de Vlaamse Vallei
	Zandstreek buiten de Vlaamse Vallei
	Zandleem- en leemstreek
	Noorderkempen
	Centrale Kempen
	Zuiderkempen
	Kempens Plateau
	Maasland
	Hageland
	Vochtig Haspengouw
	Droog Haspengouw
	Brabantse Leemstreek
	Land van Herve
	Scheldebekken met getijden
	Scheldebekken zonder getijden
	Netebekken
	Dijle-Gete-Demeras
	Kustbekken met IJzer
	Maasbekken

Info	Waarde
Naam	Demerland
Streek	Zuiderkempen

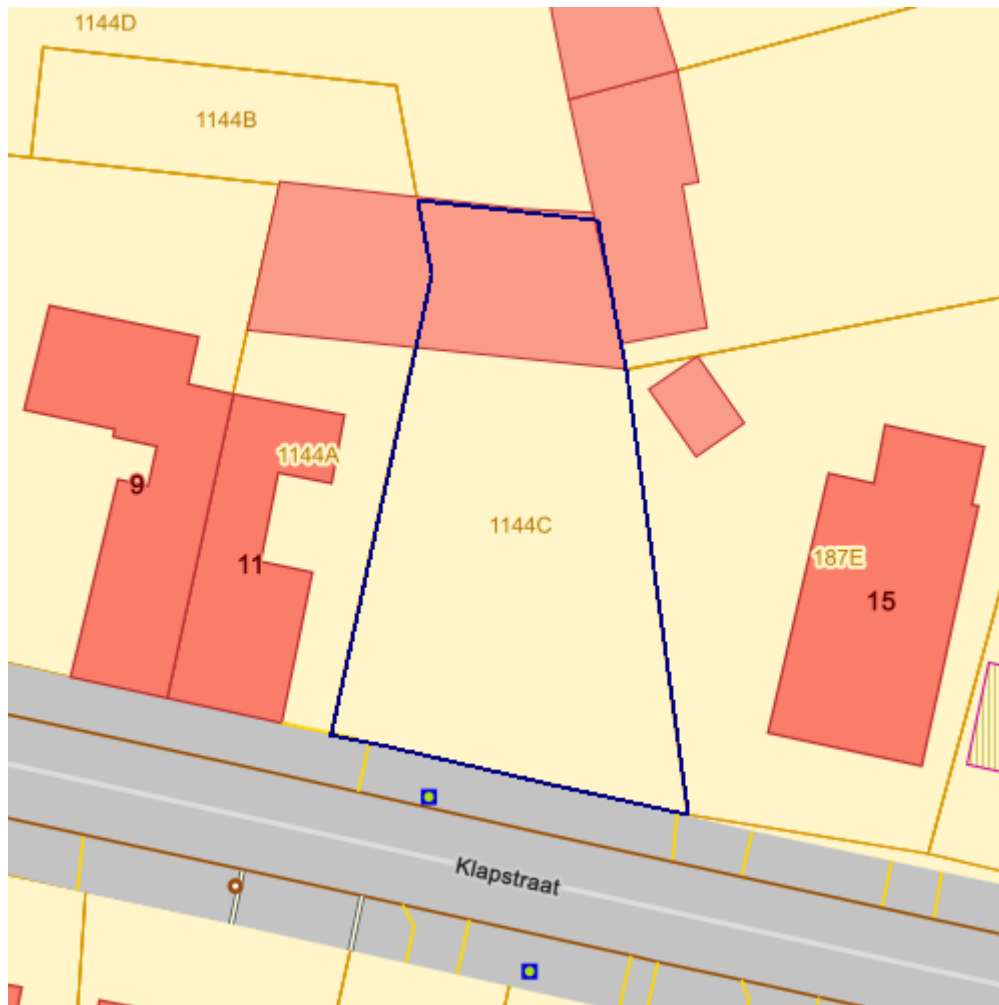
Groenkaart Vlaanderen 2012





Info	Waarde
Kleur	verbetering/herkwalificatie o.b.v. planblad type 1
Omschrijving	Niet groen
Definitie	Andere bodembedekking dan hoog groen, laag groen of landbouw
Kleur	verbetering/herkwalificatie o.b.v. PPNC of


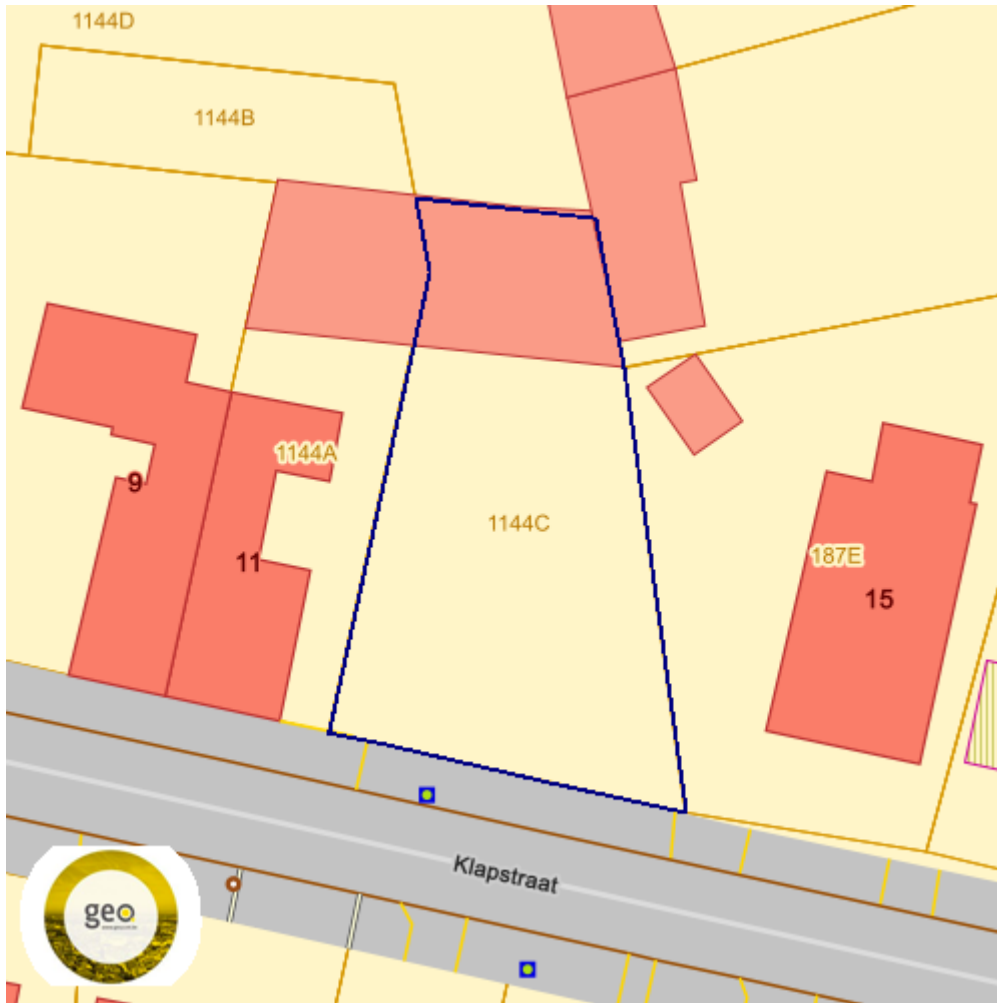
	orthofoto's
Omschrijving	Laag groen
Definitie	Begroeiing Lager dan 3m, niet in landbouwgebruik

Vlaams voorkooprecht van toepassing op het onroerend goed



-  Complex project Projectbesluit
-  Complex project Voorkeursbesluit

Grondwaterwingebieden en beschermingszones



Winning

Beschermingszone type I

Beschermingszone type II

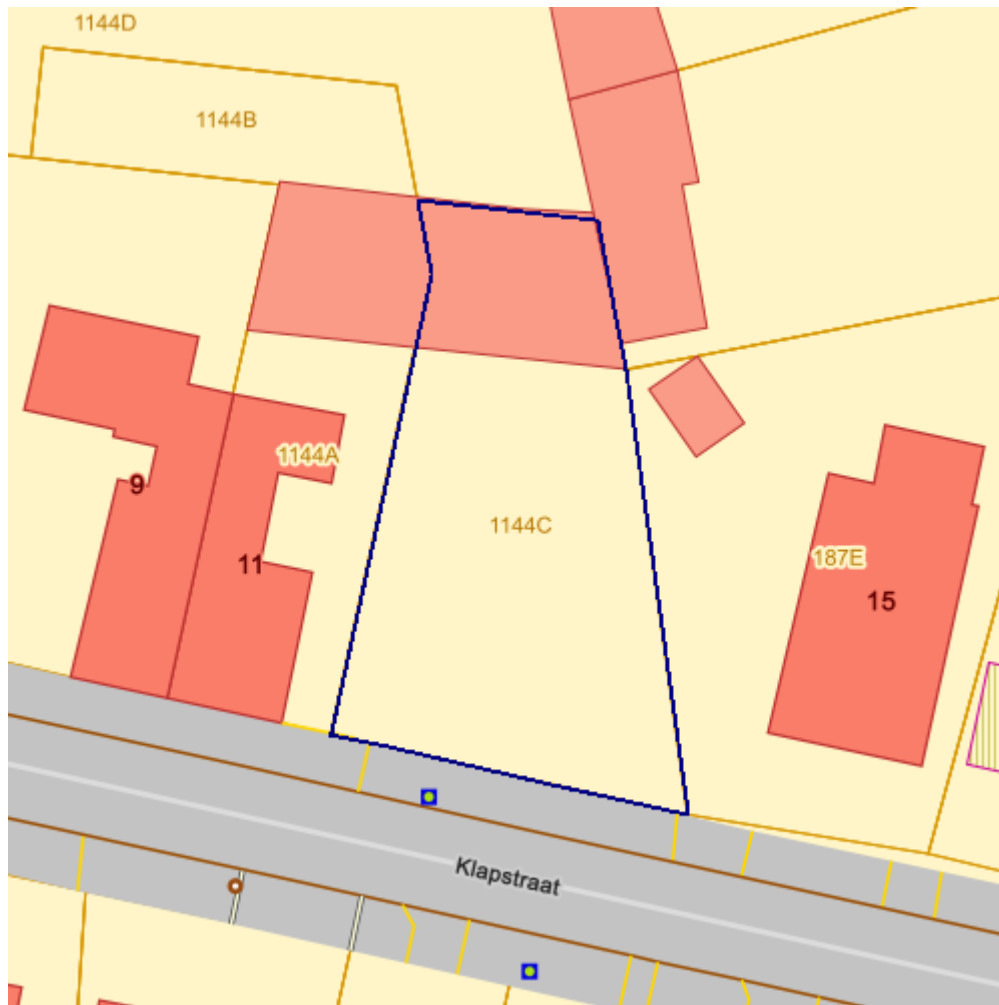
Beschermingszone type III

Bronnen

Bekijken op Geopunt.be [Klik hier](#)

Databank Ondergrond Vlaanderen (DOV) [Klik hier](#)

PFAS



-
- Opgeheven
- Preventief ingesteld
- Locatiespecifiek vastgesteld
- Overruled door een andere zone
- Opgeheven mits gebruiksadvies
- boring
- peilbuis
- waterbodestaal
- staal
- Geen verkennend bodemonderzoek beschikbaar (geen VBO)
- Niet-PFAS-verdachte locatie
- Verkennend bodemonderzoek beschikbaar (VBO)

Datum : 10/04/2024

Gebruikersnaam: philip odeurs

Perceel: 71443E1144/00C000

Zonhoven