

Agentschap
Onroerend
Erfgoed

PERCEELRAPPORT ONROEREND ERFGOED

Perceelnummer 31804D1570/00W000

Dit rapport is opgevraagd op 29-07-2024 om 16.38 uur via <https://geo.onroenderfgoed.be>.

De gegevens in dit perceelrapport zijn een momentopname van de situatie op het moment van de opvraging. Raadpleeg <https://geo.onroenderfgoed.be> voor de meest actuele juridische situatie. Deze kan nadien nog veranderen.

INLEIDING

Het Perceelrapport Onroerend Erfgoed bevat gegevens van het agentschap Onroerend Erfgoed over het aanwezige erfgoed op een perceel. Het rapport biedt een overzicht van het erfgoed waaraan juridische gevolgen verbonden zijn.

Op www.onroenderfgoed.be vindt u alle informatie over de soorten erfgoed, uw rechten en plichten en mogelijkheden tot financiële steun en fiscale voordelen.

ADMINISTRATIEVE GEGEVENS

Postadres(sen): Buiten Smedenvest 1, 8000 Brugge

Gemeente: Brugge

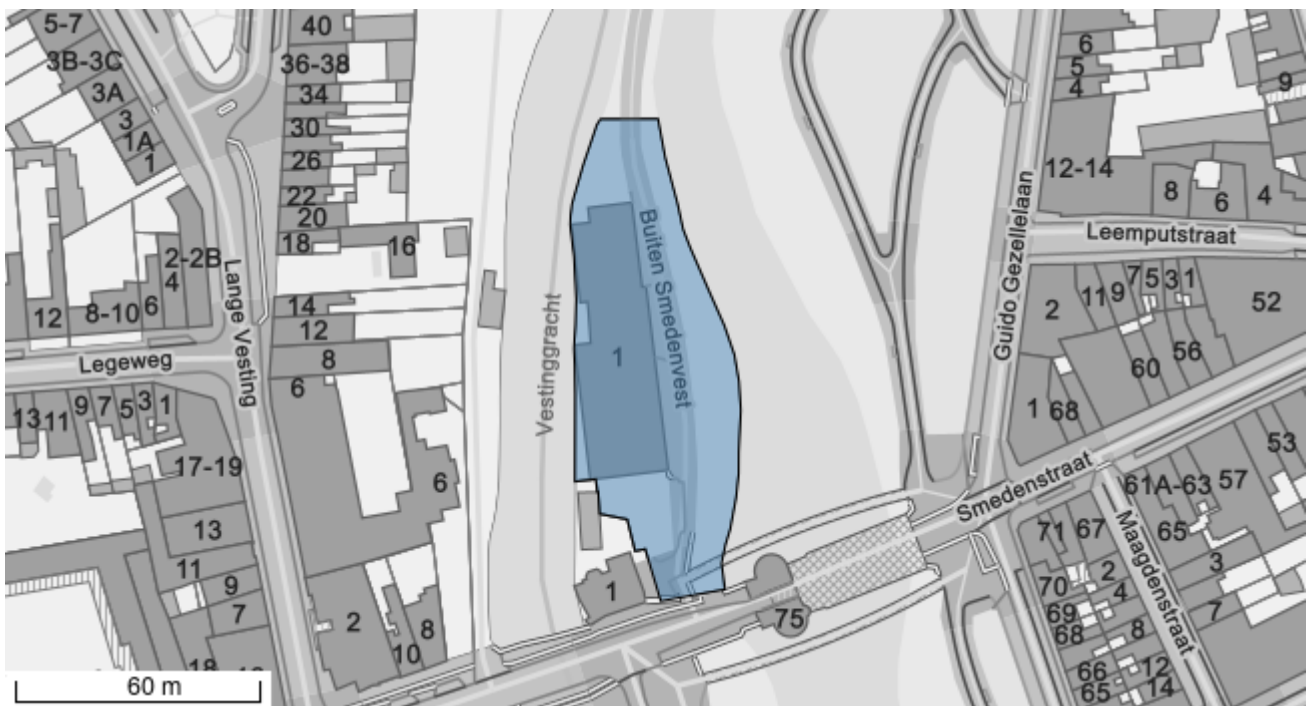
Kadastrale afdeling: BRUGGE 4 AFD

Kadastrale sectie: D

Perceel: 1570/00W000

Capakey: 31804D1570/00W000

Oppervlakte perceel: 3537.13m²



BESCHERMD ERFGOED

BESCHERMD STADS- OF DORPSGEZICHT

Brugse geplantoeneerde stadsomwalling

<https://id.erfgoed.net/aanduidingsobjecten/14144>

Besluiten:

<https://id.erfgoed.net/besluiten/5869>



VASTGESTELD ERFGOED

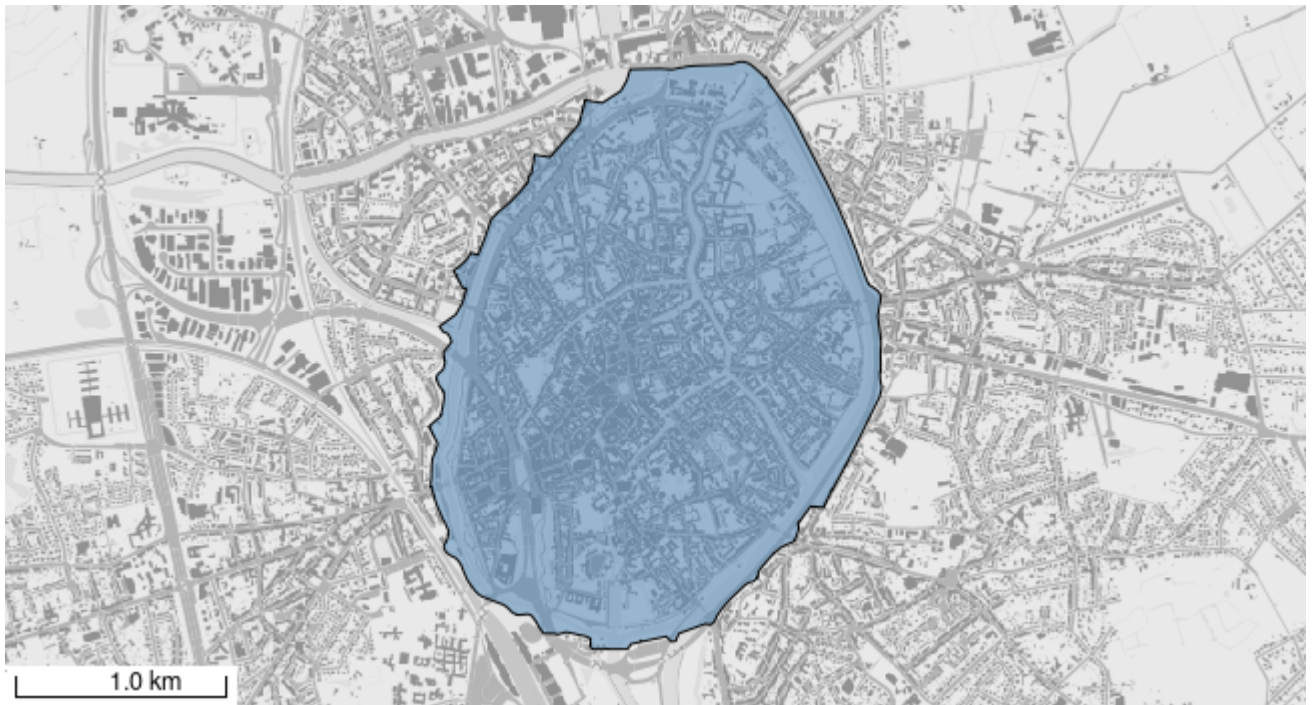
VASTGESTELDE ARCHEOLOGISCHE ZONE

Historische stadskern van Brugge

<https://id.erfgoed.net/aanduidingsobjecten/11880>

Besluiten:

<https://id.erfgoed.net/besluiten/5878>



VASTGESTELD BOUWKUNDIG ERFGOED

Brugse geplantoeneerde stadsomwalling

<https://id.erfgoed.net/aanduidingsobjecten/173877>

Besluiten:

<https://id.erfgoed.net/besluiten/15115>

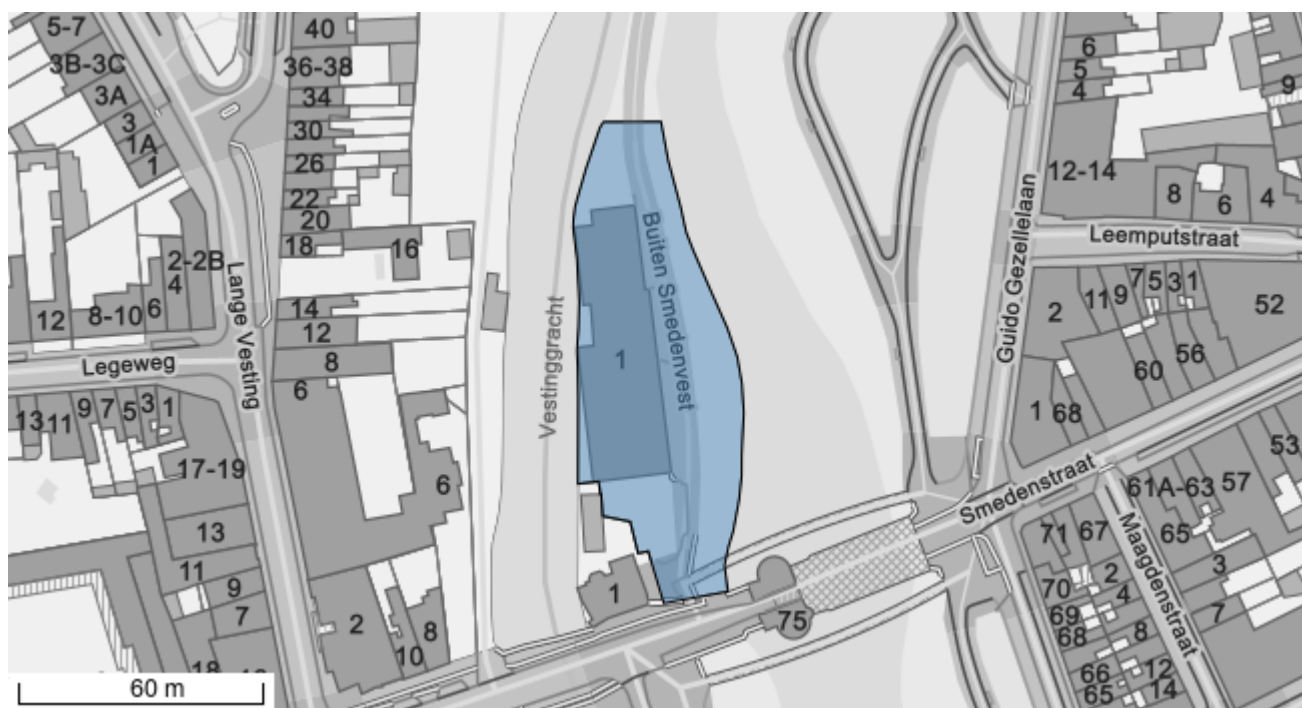


Katoen- en wolweverij Vanden Reeck

<https://id.erfgoed.net/aanduidingsobjecten/160024>

Besluiten:

<https://id.erfgoed.net/besluiten/15115>

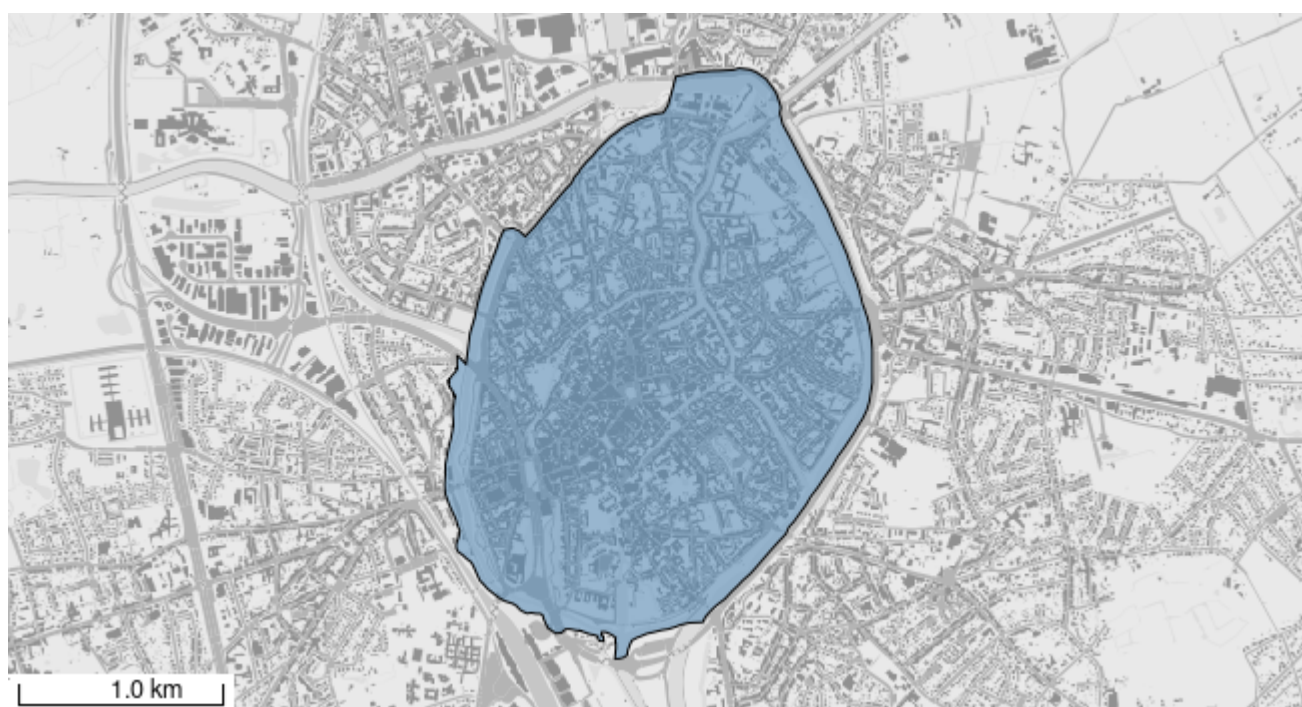


UNESCO WERELDERFGOED

UNESCO WERELDERFGOED KERNZONE

Historische stadskern van Brugge

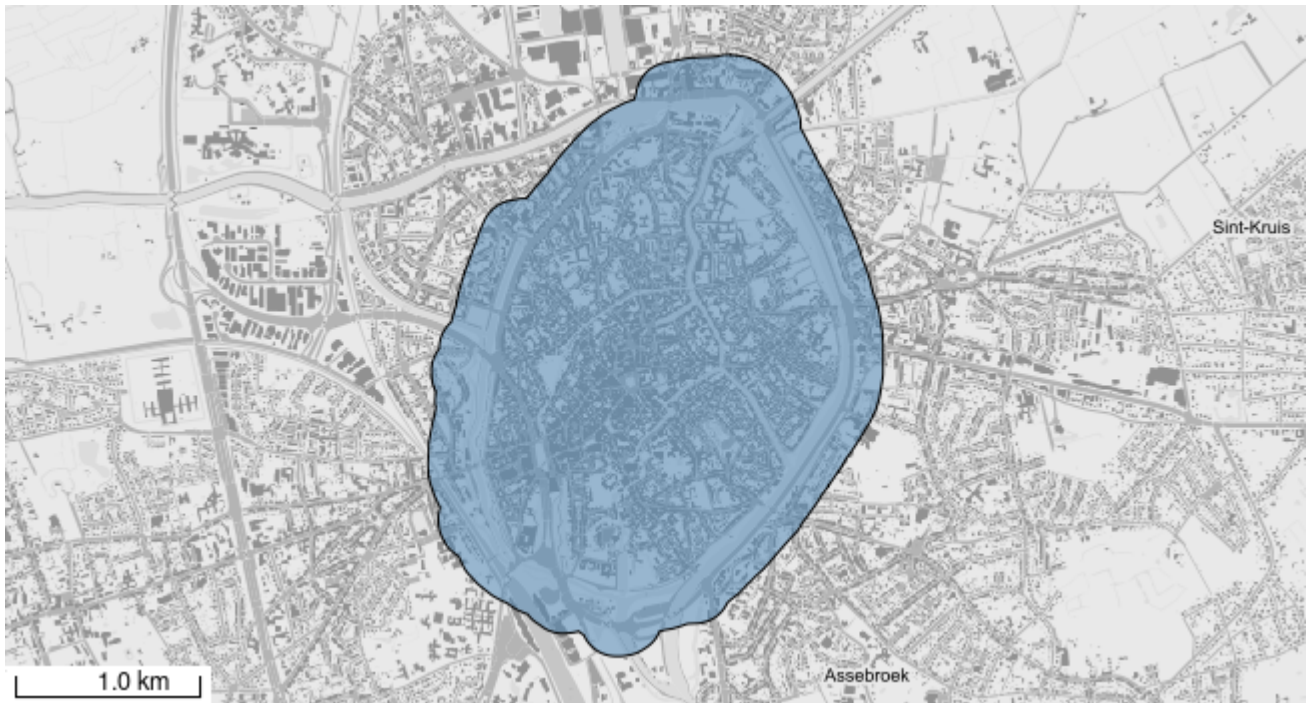
<https://id.erfgoed.net/aanduidingsobjecten/15044>



UNESCO WERELDERFGOED BUFFERZONE

Historische stadskern van Brugge: buffer

<https://id.erfgoed.net/aanduidingsobjecten/15045>



Het opgevraagde perceel is geen:

- Beschermd cultuurhistorisch landschap
- Beschermd monument
- Beschermd archeologische site
- Overgangszone
- Vastgesteld landschapsatlasrelict
- Vastgestelde historische tuin of park
- Vastgesteld landschappelijk erfgoed
- Vastgestelde houtige beplanting met erfgoedwaarde
- Erfgoedlandschap
- Gebied geen archeologie