

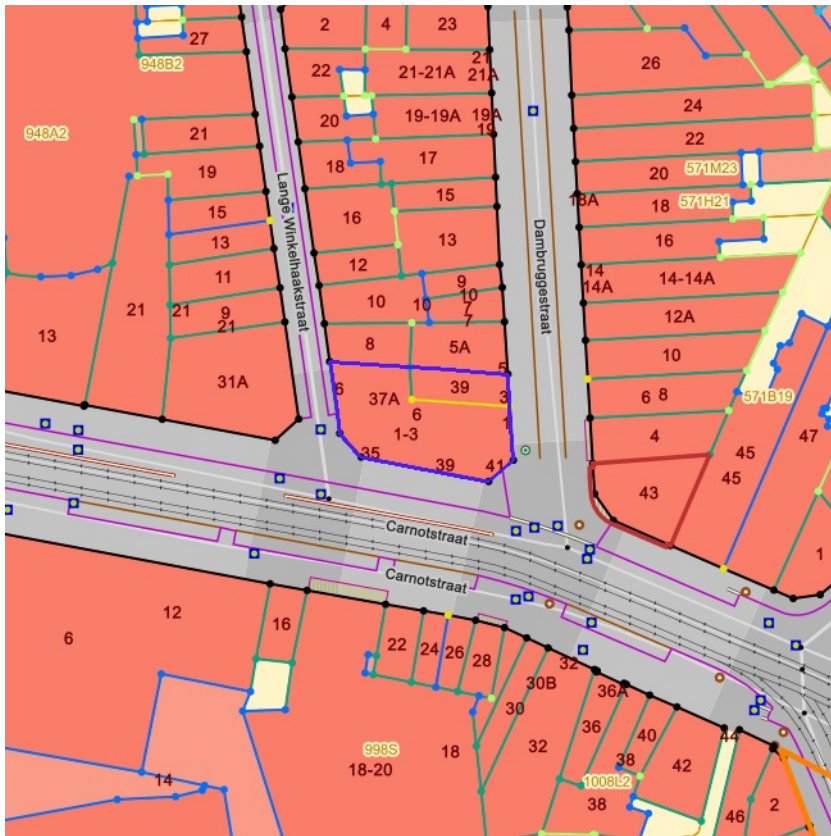
Gegevens opvraging

Referentienummer	5c04113ca1ac5ab5832c
Datum	30-08-2024
Perceelsnummer	11808 H 0947/00C000
Adres / Ligging	Carnotstraat 37, 2000 Antwerpen

Inhoudstafel

1. Grootschalig Referentiebestand
2. Kadaster
3. Boskartering 1990
4. Bosreferentielaag 2000
5. Digitale boswijzer Vlaanderen 2021
6. Groenkaart Vlaanderen 2018
7. Natuurbeheerplannen
8. RVV Overstromingsgebieden en oeverzones Integraal Waterbeleid
9. **Recht van voorkoop**
10. **Recht van voorkoop - afbakeningen**
11. Luchtfoto Vlaanderen, meest recent - kleur
12. Woningkwaliteit - panden met een herstelvordering
13. Woningkwaliteit - Vlaamse inventaris van ongeschikte en onbewoonbare woningen
14. **Woningkwaliteit - woningen met een conformiteitsattest**
15. Inventaris leegstand en/of verwaarlozing van bedrijfsruimte
16. Gebieden van het VEN en het IVON
17. Watertoets - Overstromingsgevoelige gebieden vanuit de zee 2023
18. Watertoets - Overstromingsgevoelige gebieden fluviaal 2023
19. Watertoets - Overstromingsgevoelige gebieden pluviaal 2023
20. Signaalgebieden
21. Risicozones voor overstromingen
22. Recent overstromde gebieden
23. Overstromingsgebieden en oeverzones Integraal Waterbeleid
24. **Van nature overstroombare gebieden**
25. Grenzen van polders
26. Grenzen van wateringen
27. Grondwaterwingebieden en beschermingszones
28. **PFAS**
29. Jachtterreinen
30. Bodemonderzoeken en sanering (OVAM)
31. Gewestplan
32. Ruimtelijk uitvoeringsplan
33. Beschermd Onroerend Erfgoed
34. Vastgestelde Inventarissen
35. Unesco Werelderfgoed
36. Plannen
37. Gebieden geen archeologie
38. Wetenschappelijke inventarissen
39. Erfgoedlandschappen
40. Atlas der Buurtwegen

Legende : resultaat in perceel | geen resultaat in perceel

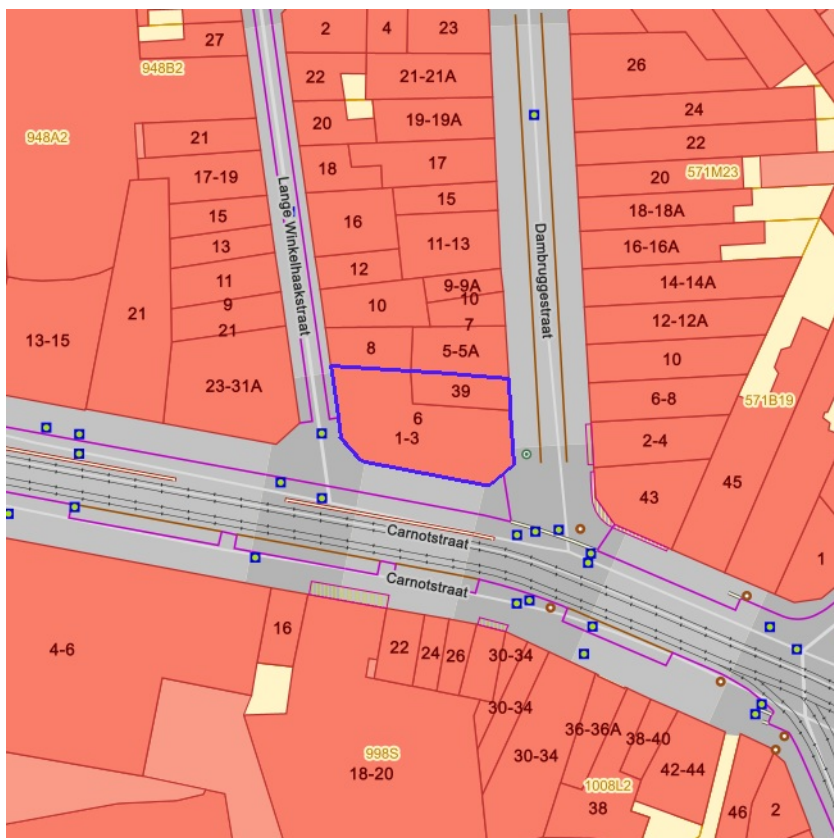


[klik naar geo-portaal](#)

BRONNEN
Agentschap Informatie Vlaanderen
[WMS GRB](#)



BRONNEN
© (30/08/2024) General Administration of the Patrimonial Documentation
[WMS Cadastral Layers](#)

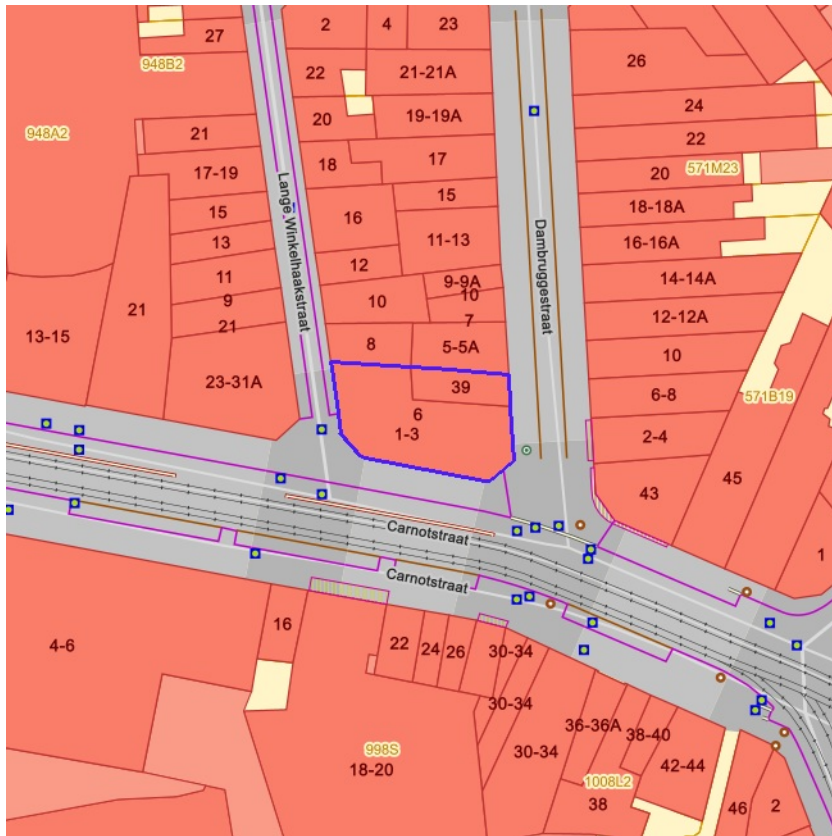


- Loofhout
- Gemengd loofhout (20 - 60% bijmenging naaldhout)
- Gemengd naaldhout (20 - 60% bijmenging loofhout)
- Naaldhout
- Heide
- Te herbebossen oppervlakte
- Niet beboste oppervlakte van het bosdomein
- Vijvers binnen het bosdomein



[klik naar geo-portaal](#)

BRONNEN
 Agentschap voor Natuur en Bos
[WMS Boskartering 1990](#)

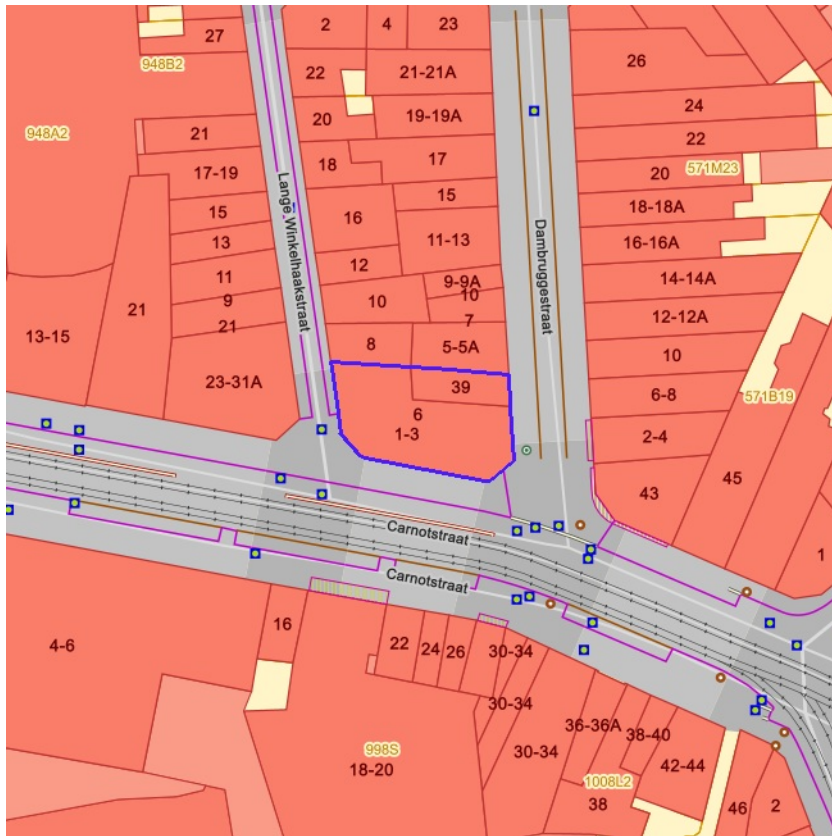


- Loofhout
- Gemengd loofhout (20 - 60% bijmenging naaldhout)
- Gemengd naaldhout (20 - 60% bijmenging loofhout)
- Naaldhout
- Heide
- Te herbebossen oppervlakte
- Niet beboste oppervlakte van het bosdomein
- Vijvers binnen het bosdomein



[klik naar geo-portaal](#)

BRONNEN
 Agentschap voor Natuur en Bos
[WMS Agentschap voor Natuur en Bos](#)
[WFS Bosreferentielag 2000](#)

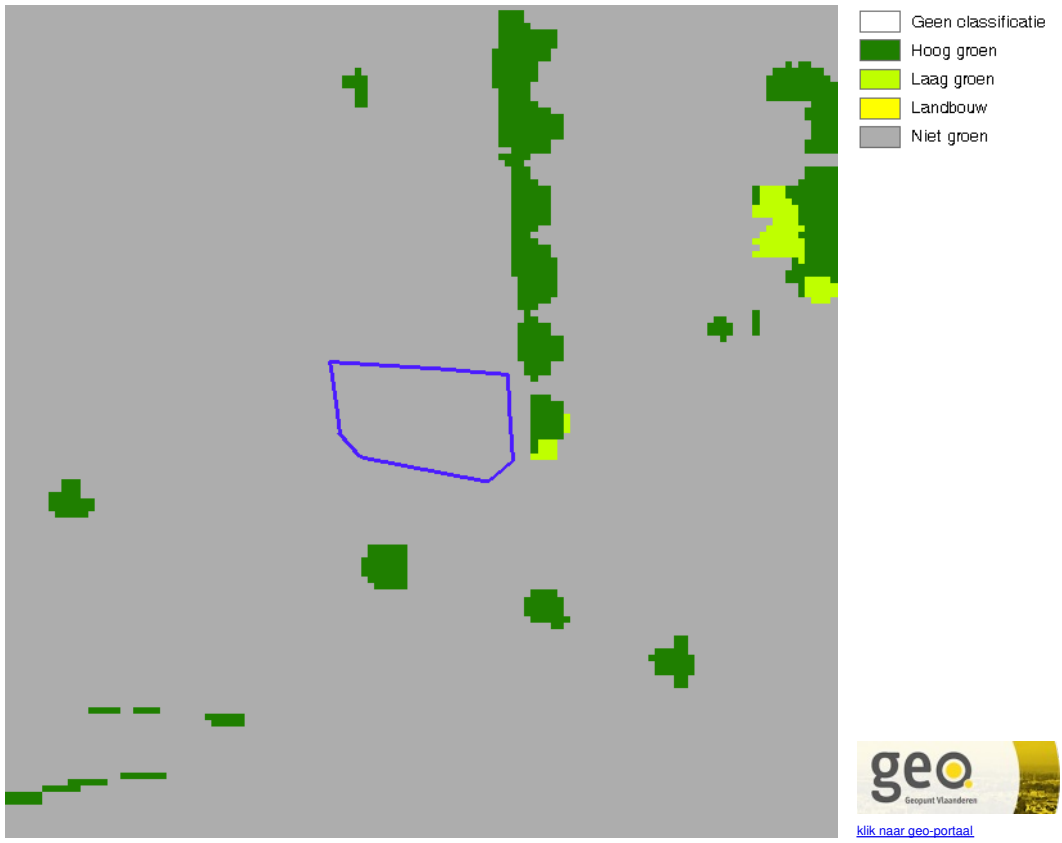


Geen bos
Bos



[klik naar geo-portaal](#)

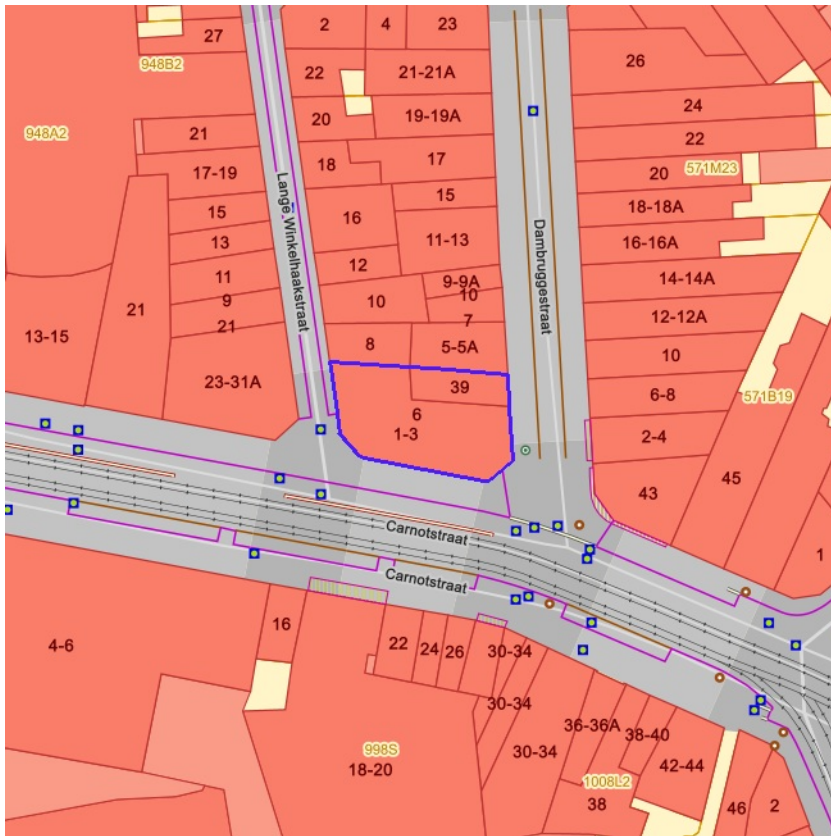
BRONNEN
Agentschap voor Natuur en Bos
[WMS Agentschap voor Natuur en Bos](#)



BRONNEN
Agentschap voor Natuur en Bos
[WMS Agentschap voor Natuur en Bos](#)



[klik naar geo-portaal](#)

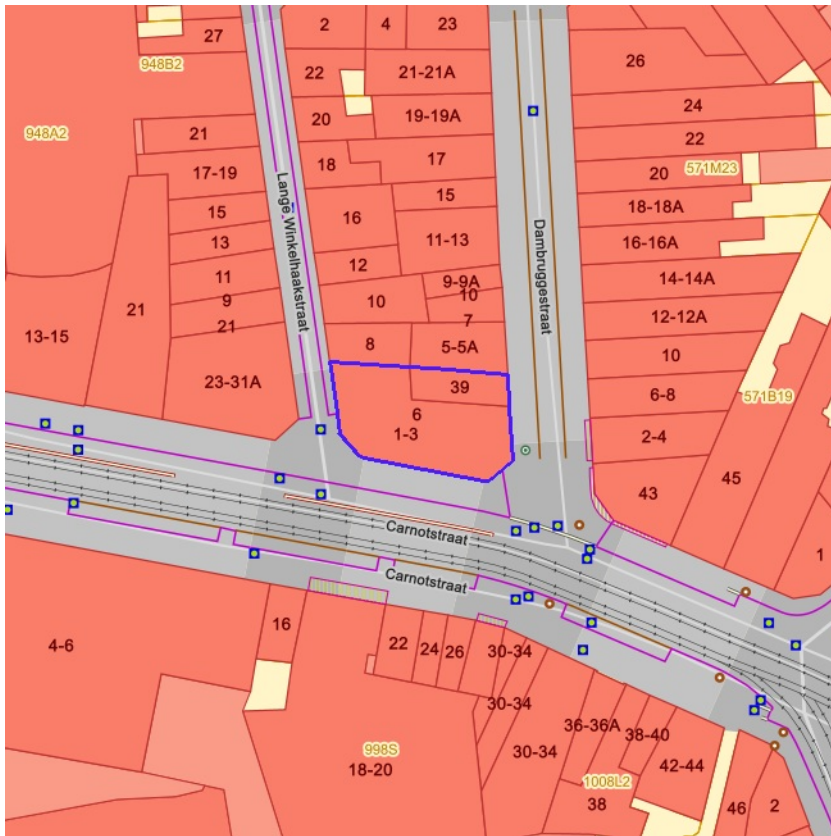


- Erfgoedbeheerplan
- Natuurbeheerplan Type 1
- Natuurbeheerplan Type 2
- Natuurbeheerplan Type 3
- Natuurbeheerplan Type 4
- Andere beheerplannen
- Harmonisch Park- en Groenbeheerplan
- Beperkt Bosbeheerplan
- Uitgebreid Bosbeheerplan
- Beheerplan Militair domein
- Vlaams Natuurreservaat
- Erkend Natuurreservaat
- Aangewezen Bosreservaat
- Erkend Bosreservaat



[klik naar geo-portaal](#)

BRONNEN
 Agentschap voor Natuur en Bos
[WMS Mercator Publieke View Service](#)
[WFS Mercator Publieke Download Service](#)

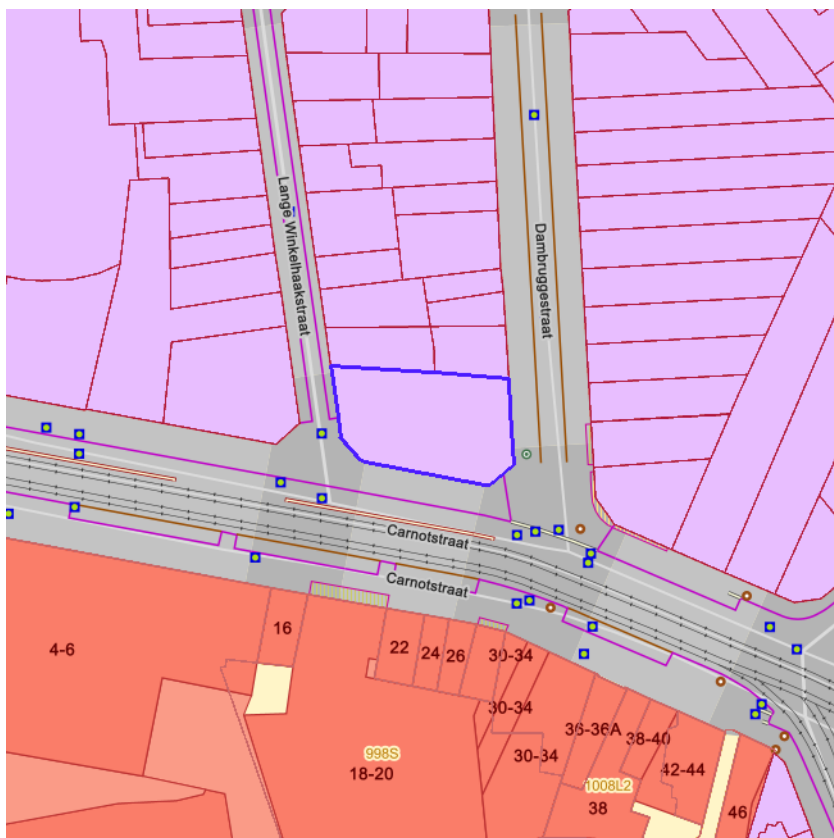


- IWB Oeverzone
- IWB Overstromingsgebied



[klik naar geo-portaal](#)

BRONNEN
Vlaamse Milieumaatschappij
[WMS RVV Afbakeningen](#)
[WFS Gebieden met recht van voorkoop](#)



[klik naar geo-portaal](#)

Sinds 1 oktober 2012 is het Harmoniseringsdecreet in werking en moeten aanbiedingen en uitoefeningen via het e-voorkooploket van de VLM verlopen.
Belangrijk: De rangschikking van de begunstigden die een identieke volgorde hebben in onderstaande lijst is willekeurig en doet geen uitspraak over de volgorde van uitoefenen.

Recht van voorkoop van toepassing op 30-08-2024

Perceelnummer	11808H0947/00C000
Soorttype	VWC Bijzonder gebied
Volgorde begunstigde	3
Begunstigde	Stad Antwerpen
Begindatum	27/11/2023

Recht van voorkoop van toepassing op 30-08-2024

Perceelnummer	11808H0947/00C000
Soorttype	VWC Bijzonder gebied
Volgorde begunstigde	1
Begunstigde	Woonhaven Antwerpen
Begindatum	27/11/2023

Recht van voorkoop van toepassing op 30-08-2024

Perceelnummer	11808H0947/00C000
Soorttype	VWC Bijzonder gebied
Volgorde begunstigde	2
Begunstigde	Vlaams Woningfonds
Begindatum	27/11/2023

Recht van voorkoop van toepassing op 30-08-2024

Perceelnummer	11808H0947/00C000
Soorttype	VWC Bijzonder gebied
Volgorde begunstigde	1
Begunstigde	Woonhaven Antwerpen

Begindatum 27/11/2023

Recht van voorkoop van toepassing op 30-08-2024

Perceelnummer 11808H0947/00C000
Soorttype VWC Bijzonder gebied
Volgorde begunstigde 2
Begunstigde Vlaams Woningfonds
Begindatum 27/11/2023

Recht van voorkoop van toepassing op 30-08-2024

Perceelnummer 11808H0947/00C000
Soorttype VWC Bijzonder gebied
Volgorde begunstigde 3
Begunstigde Stad Antwerpen
Begindatum 27/11/2023

Recht van voorkoop van toepassing op 30-08-2024

Perceelnummer 11808H0947/00C000
Soorttype VWC Bijzonder gebied
Volgorde begunstigde 3
Begunstigde Stad Antwerpen
Begindatum 27/11/2023

Recht van voorkoop van toepassing op 30-08-2024

Perceelnummer 11808H0947/00C000
Soorttype VWC Bijzonder gebied
Volgorde begunstigde 1
Begunstigde Woonhaven Antwerpen
Begindatum 27/11/2023

Recht van voorkoop van toepassing op 30-08-2024

Perceelnummer 11808H0947/00C000
Soorttype VWC Bijzonder gebied
Volgorde begunstigde 2
Begunstigde Vlaams Woningfonds
Begindatum 27/11/2023

Recht van voorkoop van toepassing op 30-08-2024

Perceelnummer 11808H0947/00C000
Soorttype VWC Bijzonder gebied
Volgorde begunstigde 3
Begunstigde Stad Antwerpen
Begindatum 27/11/2023

Recht van voorkoop van toepassing op 30-08-2024

Perceelnummer 11808H0947/00C000
Soorttype VWC Bijzonder gebied
Volgorde begunstigde 1
Begunstigde Woonhaven Antwerpen
Begindatum 27/11/2023

Recht van voorkoop van toepassing op 30-08-2024

Perceelnummer 11808H0947/00C000
Soorttype VWC Bijzonder gebied

Volgorde begunstigde	2
Begunstigde	Vlaams Woningfonds
Begindatum	27/11/2023

Recht van voorkoop van toepassing op 30-08-2024

Perceelnummer	11808H0947/00C000
Soorttype	VWC Bijzonder gebied
Volgorde begunstigde	3
Begunstigde	Stad Antwerpen
Begindatum	27/11/2023

Recht van voorkoop van toepassing op 30-08-2024

Perceelnummer	11808H0947/00C000
Soorttype	VWC Bijzonder gebied
Volgorde begunstigde	1
Begunstigde	Woonhaven Antwerpen
Begindatum	27/11/2023

Recht van voorkoop van toepassing op 30-08-2024

Perceelnummer	11808H0947/00C000
Soorttype	VWC Bijzonder gebied
Volgorde begunstigde	2
Begunstigde	Vlaams Woningfonds
Begindatum	27/11/2023

Recht van voorkoop van toepassing op 30-08-2024

Perceelnummer	11808H0947/00C000
Soorttype	VWC Bijzonder gebied
Volgorde begunstigde	3
Begunstigde	Stad Antwerpen
Begindatum	27/11/2023

Recht van voorkoop van toepassing op 30-08-2024

Perceelnummer	11808H0947/00C000
Soorttype	VWC Bijzonder gebied
Volgorde begunstigde	1
Begunstigde	Woonhaven Antwerpen
Begindatum	27/11/2023

Recht van voorkoop van toepassing op 30-08-2024

Perceelnummer	11808H0947/00C000
Soorttype	VWC Bijzonder gebied
Volgorde begunstigde	2
Begunstigde	Vlaams Woningfonds
Begindatum	27/11/2023

Recht van voorkoop van toepassing op 30-08-2024

Perceelnummer	11808H0947/00C000
Soorttype	VWC Bijzonder gebied
Volgorde begunstigde	3
Begunstigde	Stad Antwerpen
Begindatum	27/11/2023

Recht van voorkoop van toepassing op 30-08-2024

Perceelnummer	11808H0947/00C000
Soorttype	VWC Bijzonder gebied
Volgorde begunstigde	1
Begunstigde	Woonhaven Antwerpen
Begindatum	27/11/2023

Recht van voorkoop van toepassing op 30-08-2024

Perceelnummer	11808H0947/00C000
Soorttype	VWC Bijzonder gebied
Volgorde begunstigde	2
Begunstigde	Vlaams Woningfonds
Begindatum	27/11/2023

Recht van voorkoop van toepassing op 30-08-2024

Perceelnummer	11808H0947/00C000
Soorttype	VWC Bijzonder gebied
Volgorde begunstigde	3
Begunstigde	Stad Antwerpen
Begindatum	27/11/2023

Recht van voorkoop van toepassing op 30-08-2024

Perceelnummer	11808H0947/00C000
Soorttype	VWC Bijzonder gebied
Volgorde begunstigde	1
Begunstigde	Woonhaven Antwerpen
Begindatum	27/11/2023

Recht van voorkoop van toepassing op 30-08-2024

Perceelnummer	11808H0947/00C000
Soorttype	VWC Bijzonder gebied
Volgorde begunstigde	2
Begunstigde	Vlaams Woningfonds
Begindatum	27/11/2023

Recht van voorkoop van toepassing op 30-08-2024

Perceelnummer	11808H0947/00C000
Soorttype	VWC Bijzonder gebied
Volgorde begunstigde	3
Begunstigde	Stad Antwerpen
Begindatum	27/11/2023

Recht van voorkoop van toepassing op 30-08-2024

Perceelnummer	11808H0947/00C000
Soorttype	VWC Bijzonder gebied
Volgorde begunstigde	1
Begunstigde	Woonhaven Antwerpen
Begindatum	27/11/2023

Recht van voorkoop van toepassing op 30-08-2024

Perceelnummer	11808H0947/00C000
Soorttype	VWC Bijzonder gebied
Volgorde begunstigde	2

Begunstigde	Vlaams Woningfonds
Begindatum	27/11/2023

Recht van voorkoop van toepassing op 30-08-2024

Perceelnummer	11808H0947/00C000
Soorttype	VWC Bijzonder gebied
Volgorde begunstigde	3
Begunstigde	Stad Antwerpen
Begindatum	27/11/2023

Recht van voorkoop van toepassing op 30-08-2024

Perceelnummer	11808H0947/00C000
Soorttype	VWC Bijzonder gebied
Volgorde begunstigde	1
Begunstigde	Woonhaven Antwerpen
Begindatum	27/11/2023

Recht van voorkoop van toepassing op 30-08-2024

Perceelnummer	11808H0947/00C000
Soorttype	VWC Bijzonder gebied
Volgorde begunstigde	2
Begunstigde	Vlaams Woningfonds
Begindatum	27/11/2023

Recht van voorkoop van toepassing op 30-08-2024

Perceelnummer	11808H0947/00C000
Soorttype	VWC Bijzonder gebied
Volgorde begunstigde	3
Begunstigde	Stad Antwerpen
Begindatum	27/11/2023

Recht van voorkoop van toepassing op 30-08-2024

Perceelnummer	11808H0947/00C000
Soorttype	VWC Bijzonder gebied
Volgorde begunstigde	1
Begunstigde	Woonhaven Antwerpen
Begindatum	27/11/2023

Recht van voorkoop van toepassing op 30-08-2024

Perceelnummer	11808H0947/00C000
Soorttype	VWC Bijzonder gebied
Volgorde begunstigde	2
Begunstigde	Vlaams Woningfonds
Begindatum	27/11/2023

Recht van voorkoop van toepassing op 30-08-2024

Perceelnummer	11808H0947/00C000
Soorttype	VWC Bijzonder gebied
Volgorde begunstigde	3
Begunstigde	Stad Antwerpen
Begindatum	27/11/2023

Recht van voorkoop van toepassing op 30-08-2024

Perceelnummer	11808H0947/00C000
---------------	-------------------

Soorttype	VWC Bijzonder gebied
Volgorde begunstigde	1
Begunstigde	Woonhaven Antwerpen
Begindatum	27/11/2023

Recht van voorkoop van toepassing op 30-08-2024

Perceelnummer	11808H0947/00C000
Soorttype	VWC Bijzonder gebied
Volgorde begunstigde	2
Begunstigde	Vlaams Woningfonds
Begindatum	27/11/2023

Recht van voorkoop van toepassing op 30-08-2024

Perceelnummer	11808H0947/00C000
Soorttype	VWC Bijzonder gebied
Volgorde begunstigde	3
Begunstigde	Stad Antwerpen
Begindatum	27/11/2023

Recht van voorkoop van toepassing op 30-08-2024

Perceelnummer	11808H0947/00C000
Soorttype	VWC Bijzonder gebied
Volgorde begunstigde	1
Begunstigde	Woonhaven Antwerpen
Begindatum	27/11/2023

Recht van voorkoop van toepassing op 30-08-2024

Perceelnummer	11808H0947/00C000
Soorttype	VWC Bijzonder gebied
Volgorde begunstigde	2
Begunstigde	Vlaams Woningfonds
Begindatum	27/11/2023

Recht van voorkoop van toepassing op 30-08-2024

Perceelnummer	11808H0947/00C000
Soorttype	VWC Bijzonder gebied
Volgorde begunstigde	3
Begunstigde	Stad Antwerpen
Begindatum	27/11/2023

Recht van voorkoop van toepassing op 30-08-2024

Perceelnummer	11808H0947/00C000
Soorttype	VWC Bijzonder gebied
Volgorde begunstigde	1
Begunstigde	Woonhaven Antwerpen
Begindatum	27/11/2023

Recht van voorkoop van toepassing op 30-08-2024

Perceelnummer	11808H0947/00C000
Soorttype	VWC Bijzonder gebied
Volgorde begunstigde	2
Begunstigde	Vlaams Woningfonds
Begindatum	27/11/2023

Recht van voorkoop van toepassing op 30-08-2024

Perceelnummer	11808H0947/00C000
Soorttype	VWC Bijzonder gebied
Volgorde begunstigde	3
Begunstigde	Stad Antwerpen
Begindatum	27/11/2023

Recht van voorkoop van toepassing op 30-08-2024

Perceelnummer	11808H0947/00C000
Soorttype	VWC Bijzonder gebied
Volgorde begunstigde	1
Begunstigde	Woonhaven Antwerpen
Begindatum	27/11/2023

Recht van voorkoop van toepassing op 30-08-2024

Perceelnummer	11808H0947/00C000
Soorttype	VWC Bijzonder gebied
Volgorde begunstigde	2
Begunstigde	Vlaams Woningfonds
Begindatum	27/11/2023

Recht van voorkoop van toepassing op 30-08-2024

Perceelnummer	11808H0947/00C000
Soorttype	VWC Bijzonder gebied
Volgorde begunstigde	3
Begunstigde	Stad Antwerpen
Begindatum	27/11/2023

Recht van voorkoop van toepassing op 30-08-2024

Perceelnummer	11808H0947/00C000
Soorttype	VWC Bijzonder gebied
Volgorde begunstigde	1
Begunstigde	Woonhaven Antwerpen
Begindatum	27/11/2023

Recht van voorkoop van toepassing op 30-08-2024

Perceelnummer	11808H0947/00C000
Soorttype	VWC Bijzonder gebied
Volgorde begunstigde	2
Begunstigde	Vlaams Woningfonds
Begindatum	27/11/2023

Recht van voorkoop van toepassing op 30-08-2024

Perceelnummer	11808H0947/00C000
Soorttype	VWC Bijzonder gebied
Volgorde begunstigde	3
Begunstigde	Stad Antwerpen
Begindatum	27/11/2023

Recht van voorkoop van toepassing op 30-08-2024

Perceelnummer	11808H0947/00C000
Soorttype	VWC Bijzonder gebied
Volgorde begunstigde	1

Begunstigde	Woonhaven Antwerpen
Begindatum	27/11/2023

Recht van voorkoop van toepassing op 30-08-2024

Perceelnummer	11808H0947/00C000
Soorttype	VWC Bijzonder gebied
Volgorde begunstigde	2
Begunstigde	Vlaams Woningfonds
Begindatum	27/11/2023

Recht van voorkoop van toepassing op 30-08-2024

Perceelnummer	11808H0947/00C000
Soorttype	VWC Bijzonder gebied
Volgorde begunstigde	3
Begunstigde	Stad Antwerpen
Begindatum	27/11/2023

Recht van voorkoop van toepassing op 30-08-2024

Perceelnummer	11808H0947/00C000
Soorttype	VWC Bijzonder gebied
Volgorde begunstigde	1
Begunstigde	Woonhaven Antwerpen
Begindatum	27/11/2023

Recht van voorkoop van toepassing op 30-08-2024

Perceelnummer	11808H0947/00C000
Soorttype	VWC Bijzonder gebied
Volgorde begunstigde	2
Begunstigde	Vlaams Woningfonds
Begindatum	27/11/2023

Recht van voorkoop van toepassing op 30-08-2024

Perceelnummer	11808H0947/00C000
Soorttype	VWC Bijzonder gebied
Volgorde begunstigde	3
Begunstigde	Stad Antwerpen
Begindatum	27/11/2023

Recht van voorkoop van toepassing op 30-08-2024

Perceelnummer	11808H0947/00C000
Soorttype	VWC Bijzonder gebied
Volgorde begunstigde	1
Begunstigde	Woonhaven Antwerpen
Begindatum	27/11/2023

Recht van voorkoop van toepassing op 30-08-2024

Perceelnummer	11808H0947/00C000
Soorttype	VWC Bijzonder gebied
Volgorde begunstigde	2
Begunstigde	Vlaams Woningfonds
Begindatum	27/11/2023

Recht van voorkoop van toepassing op 30-08-2024

Perceelnummer	11808H0947/00C000
---------------	-------------------

Soorttype	VWC Bijzonder gebied
Volgorde begunstigde	3
Begunstigde	Stad Antwerpen
Begindatum	27/11/2023

Recht van voorkoop van toepassing op 30-08-2024

Perceelnummer	11808H0947/00C000
Soorttype	VWC Bijzonder gebied
Volgorde begunstigde	1
Begunstigde	Woonhaven Antwerpen
Begindatum	27/11/2023

Recht van voorkoop van toepassing op 30-08-2024

Perceelnummer	11808H0947/00C000
Soorttype	VWC Bijzonder gebied
Volgorde begunstigde	2
Begunstigde	Vlaams Woningfonds
Begindatum	27/11/2023

Recht van voorkoop van toepassing op 30-08-2024

Perceelnummer	11808H0947/00C000
Soorttype	VWC Bijzonder gebied
Volgorde begunstigde	3
Begunstigde	Stad Antwerpen
Begindatum	27/11/2023

Recht van voorkoop van toepassing op 30-08-2024

Perceelnummer	11808H0947/00C000
Soorttype	VWC Bijzonder gebied
Volgorde begunstigde	1
Begunstigde	Woonhaven Antwerpen
Begindatum	27/11/2023

Recht van voorkoop van toepassing op 30-08-2024

Perceelnummer	11808H0947/00C000
Soorttype	VWC Bijzonder gebied
Volgorde begunstigde	2
Begunstigde	Vlaams Woningfonds
Begindatum	27/11/2023

Recht van voorkoop van toepassing op 30-08-2024

Perceelnummer	11808H0947/00C000
Soorttype	VWC Bijzonder gebied
Volgorde begunstigde	3
Begunstigde	Stad Antwerpen
Begindatum	27/11/2023

Recht van voorkoop van toepassing op 30-08-2024

Perceelnummer	11808H0947/00C000
Soorttype	VWC Bijzonder gebied
Volgorde begunstigde	1
Begunstigde	Woonhaven Antwerpen
Begindatum	27/11/2023

Recht van voorkoop van toepassing op 30-08-2024

Perceelnummer	11808H0947/00C000
Soorttype	VWC Bijzonder gebied
Volgorde begunstigde	2
Begunstigde	Vlaams Woningfonds
Begindatum	27/11/2023

Recht van voorkoop van toepassing op 30-08-2024

Perceelnummer	11808H0947/00C000
Soorttype	VWC Bijzonder gebied
Volgorde begunstigde	3
Begunstigde	Stad Antwerpen
Begindatum	27/11/2023

Recht van voorkoop van toepassing op 30-08-2024

Perceelnummer	11808H0947/00C000
Soorttype	VWC Bijzonder gebied
Volgorde begunstigde	1
Begunstigde	Woonhaven Antwerpen
Begindatum	27/11/2023

Recht van voorkoop van toepassing op 30-08-2024

Perceelnummer	11808H0947/00C000
Soorttype	VWC Bijzonder gebied
Volgorde begunstigde	2
Begunstigde	Vlaams Woningfonds
Begindatum	27/11/2023

Recht van voorkoop van toepassing op 30-08-2024

Perceelnummer	11808H0947/00C000
Soorttype	VWC Bijzonder gebied
Volgorde begunstigde	3
Begunstigde	Stad Antwerpen
Begindatum	27/11/2023

Recht van voorkoop van toepassing op 30-08-2024

Perceelnummer	11808H0947/00C000
Soorttype	VWC Bijzonder gebied
Volgorde begunstigde	1
Begunstigde	Woonhaven Antwerpen
Begindatum	27/11/2023

Recht van voorkoop van toepassing op 30-08-2024

Perceelnummer	11808H0947/00C000
Soorttype	VWC Bijzonder gebied
Volgorde begunstigde	2
Begunstigde	Vlaams Woningfonds
Begindatum	27/11/2023

Recht van voorkoop van toepassing op 30-08-2024

Perceelnummer	11808H0947/00C000
Soorttype	VWC Bijzonder gebied
Volgorde begunstigde	3

Begunstigde	Stad Antwerpen
Begindatum	27/11/2023

Recht van voorkoop van toepassing op 30-08-2024

Perceelnummer	11808H0947/00C000
Soorttype	VWC Bijzonder gebied
Volgorde begunstigde	1
Begunstigde	Woonhaven Antwerpen
Begindatum	27/11/2023

Recht van voorkoop van toepassing op 30-08-2024

Perceelnummer	11808H0947/00C000
Soorttype	VWC Bijzonder gebied
Volgorde begunstigde	2
Begunstigde	Vlaams Woningfonds
Begindatum	27/11/2023

Recht van voorkoop van toepassing op 30-08-2024

Perceelnummer	11808H0947/00C000
Soorttype	VWC Bijzonder gebied
Volgorde begunstigde	3
Begunstigde	Stad Antwerpen
Begindatum	27/11/2023

Recht van voorkoop van toepassing op 30-08-2024

Perceelnummer	11808H0947/00C000
Soorttype	VWC Bijzonder gebied
Volgorde begunstigde	1
Begunstigde	Woonhaven Antwerpen
Begindatum	27/11/2023

Recht van voorkoop van toepassing op 30-08-2024

Perceelnummer	11808H0947/00C000
Soorttype	VWC Bijzonder gebied
Volgorde begunstigde	2
Begunstigde	Vlaams Woningfonds
Begindatum	27/11/2023

Recht van voorkoop van toepassing op 30-08-2024

Perceelnummer	11808H0947/00C000
Soorttype	VWC Bijzonder gebied
Volgorde begunstigde	3
Begunstigde	Stad Antwerpen
Begindatum	27/11/2023

Recht van voorkoop van toepassing op 30-08-2024

Perceelnummer	11808H0947/00C000
Soorttype	VWC Bijzonder gebied
Volgorde begunstigde	1
Begunstigde	Woonhaven Antwerpen
Begindatum	27/11/2023

Recht van voorkoop van toepassing op 30-08-2024

Perceelnummer	11808H0947/00C000
---------------	-------------------

Soorttype	VWC Bijzonder gebied
Volgorde begunstigde	2
Begunstigde	Vlaams Woningfonds
Begindatum	27/11/2023

Recht van voorkoop van toepassing op 30-08-2024

Perceelnummer	11808H0947/00C000
Soorttype	VWC Bijzonder gebied
Volgorde begunstigde	3
Begunstigde	Stad Antwerpen
Begindatum	27/11/2023

Recht van voorkoop van toepassing op 30-08-2024

Perceelnummer	11808H0947/00C000
Soorttype	VWC Bijzonder gebied
Volgorde begunstigde	1
Begunstigde	Woonhaven Antwerpen
Begindatum	27/11/2023

Recht van voorkoop van toepassing op 30-08-2024

Perceelnummer	11808H0947/00C000
Soorttype	VWC Bijzonder gebied
Volgorde begunstigde	2
Begunstigde	Vlaams Woningfonds
Begindatum	27/11/2023

Recht van voorkoop van toepassing op 30-08-2024

Perceelnummer	11808H0947/00C000
Soorttype	VWC Bijzonder gebied
Volgorde begunstigde	3
Begunstigde	Stad Antwerpen
Begindatum	27/11/2023

Recht van voorkoop van toepassing op 30-08-2024

Perceelnummer	11808H0947/00C000
Soorttype	VWC Bijzonder gebied
Volgorde begunstigde	1
Begunstigde	Woonhaven Antwerpen
Begindatum	27/11/2023

Recht van voorkoop van toepassing op 30-08-2024

Perceelnummer	11808H0947/00C000
Soorttype	VWC Bijzonder gebied
Volgorde begunstigde	2
Begunstigde	Vlaams Woningfonds
Begindatum	27/11/2023

Recht van voorkoop van toepassing op 30-08-2024

Perceelnummer	11808H0947/00C000
Soorttype	VWC Bijzonder gebied
Volgorde begunstigde	3
Begunstigde	Stad Antwerpen
Begindatum	27/11/2023

Recht van voorkoop van toepassing op 30-08-2024

Perceelnummer	11808H0947/00C000
Soorttype	VWC Bijzonder gebied
Volgorde begunstigde	1
Begunstigde	Woonhaven Antwerpen
Begindatum	27/11/2023

Recht van voorkoop van toepassing op 30-08-2024

Perceelnummer	11808H0947/00C000
Soorttype	VWC Bijzonder gebied
Volgorde begunstigde	2
Begunstigde	Vlaams Woningfonds
Begindatum	27/11/2023

Recht van voorkoop van toepassing op 30-08-2024

Perceelnummer	11808H0947/00C000
Soorttype	VWC Bijzonder gebied
Volgorde begunstigde	3
Begunstigde	Stad Antwerpen
Begindatum	27/11/2023

Recht van voorkoop van toepassing op 30-08-2024

Perceelnummer	11808H0947/00C000
Soorttype	VWC Bijzonder gebied
Volgorde begunstigde	1
Begunstigde	Woonhaven Antwerpen
Begindatum	27/11/2023

Recht van voorkoop van toepassing op 30-08-2024

Perceelnummer	11808H0947/00C000
Soorttype	VWC Bijzonder gebied
Volgorde begunstigde	2
Begunstigde	Vlaams Woningfonds
Begindatum	27/11/2023

Recht van voorkoop van toepassing op 30-08-2024

Perceelnummer	11808H0947/00C000
Soorttype	VWC Bijzonder gebied
Volgorde begunstigde	3
Begunstigde	Stad Antwerpen
Begindatum	08/07/2023

Recht van voorkoop van toepassing op 30-08-2024

Perceelnummer	11808H0947/00C000
Soorttype	VWC Bijzonder gebied
Volgorde begunstigde	1
Begunstigde	Woonhaven Antwerpen
Begindatum	08/07/2023

Recht van voorkoop van toepassing op 30-08-2024

Perceelnummer	11808H0947/00C000
Soorttype	VWC Bijzonder gebied
Volgorde begunstigde	2

Begunstigde	Vlaams Woningfonds
Begindatum	08/07/2023

Recht van voorkoop van toepassing op 30-08-2024

Perceelnummer	11808H0947/00C000
Soorttype	VWC Bijzonder gebied
Volgorde begunstigde	3
Begunstigde	Stad Antwerpen
Begindatum	27/11/2023

Recht van voorkoop van toepassing op 30-08-2024

Perceelnummer	11808H0947/00C000
Soorttype	VWC Bijzonder gebied
Volgorde begunstigde	1
Begunstigde	Woonhaven Antwerpen
Begindatum	27/11/2023

Recht van voorkoop van toepassing op 30-08-2024

Perceelnummer	11808H0947/00C000
Soorttype	VWC Bijzonder gebied
Volgorde begunstigde	2
Begunstigde	Vlaams Woningfonds
Begindatum	27/11/2023

Recht van voorkoop van toepassing op 30-08-2024

Perceelnummer	11808H0947/00C000
Soorttype	VWC Bijzonder gebied
Volgorde begunstigde	3
Begunstigde	Stad Antwerpen
Begindatum	27/11/2023

Recht van voorkoop van toepassing op 30-08-2024

Perceelnummer	11808H0947/00C000
Soorttype	VWC Bijzonder gebied
Volgorde begunstigde	1
Begunstigde	Woonhaven Antwerpen
Begindatum	27/11/2023

Recht van voorkoop van toepassing op 30-08-2024

Perceelnummer	11808H0947/00C000
Soorttype	VWC Bijzonder gebied
Volgorde begunstigde	2
Begunstigde	Vlaams Woningfonds
Begindatum	27/11/2023

Recht van voorkoop van toepassing op 30-08-2024

Perceelnummer	11808H0947/00C000
Soorttype	VWC Bijzonder gebied
Volgorde begunstigde	3
Begunstigde	Stad Antwerpen
Begindatum	27/11/2023

Recht van voorkoop van toepassing op 30-08-2024

Perceelnummer	11808H0947/00C000
---------------	-------------------

Soorttype	VWC Bijzonder gebied
Volgorde begunstigde	1
Begunstigde	Woonhaven Antwerpen
Begindatum	27/11/2023

Recht van voorkoop van toepassing op 30-08-2024

Perceelnummer	11808H0947/00C000
Soorttype	VWC Bijzonder gebied
Volgorde begunstigde	2
Begunstigde	Vlaams Woningfonds
Begindatum	27/11/2023

Recht van voorkoop van toepassing op 30-08-2024

Perceelnummer	11808H0947/00C000
Soorttype	VWC Bijzonder gebied
Volgorde begunstigde	3
Begunstigde	Stad Antwerpen
Begindatum	27/11/2023

Recht van voorkoop van toepassing op 30-08-2024

Perceelnummer	11808H0947/00C000
Soorttype	VWC Bijzonder gebied
Volgorde begunstigde	1
Begunstigde	Woonhaven Antwerpen
Begindatum	27/11/2023

Recht van voorkoop van toepassing op 30-08-2024

Perceelnummer	11808H0947/00C000
Soorttype	VWC Bijzonder gebied
Volgorde begunstigde	2
Begunstigde	Vlaams Woningfonds
Begindatum	27/11/2023

Recht van voorkoop van toepassing op 30-08-2024

Perceelnummer	11808H0947/00C000
Soorttype	VWC Bijzonder gebied
Volgorde begunstigde	3
Begunstigde	Stad Antwerpen
Begindatum	27/11/2023

Recht van voorkoop van toepassing op 30-08-2024

Perceelnummer	11808H0947/00C000
Soorttype	VWC Bijzonder gebied
Volgorde begunstigde	1
Begunstigde	Woonhaven Antwerpen
Begindatum	27/11/2023

Recht van voorkoop van toepassing op 30-08-2024

Perceelnummer	11808H0947/00C000
Soorttype	VWC Bijzonder gebied
Volgorde begunstigde	2
Begunstigde	Vlaams Woningfonds
Begindatum	27/11/2023

Recht van voorkoop van toepassing op 30-08-2024

Perceelnummer	11808H0947/00C000
Soorttype	VWC Bijzonder gebied
Volgorde begunstigde	3
Begunstigde	Stad Antwerpen
Begindatum	27/11/2023

Recht van voorkoop van toepassing op 30-08-2024

Perceelnummer	11808H0947/00C000
Soorttype	VWC Bijzonder gebied
Volgorde begunstigde	1
Begunstigde	Woonhaven Antwerpen
Begindatum	27/11/2023

Recht van voorkoop van toepassing op 30-08-2024

Perceelnummer	11808H0947/00C000
Soorttype	VWC Bijzonder gebied
Volgorde begunstigde	2
Begunstigde	Vlaams Woningfonds
Begindatum	27/11/2023

Recht van voorkoop van toepassing op 30-08-2024

Perceelnummer	11808H0947/00C000
Soorttype	VWC Bijzonder gebied
Volgorde begunstigde	3
Begunstigde	Stad Antwerpen
Begindatum	27/11/2023

Recht van voorkoop van toepassing op 30-08-2024

Perceelnummer	11808H0947/00C000
Soorttype	VWC Bijzonder gebied
Volgorde begunstigde	1
Begunstigde	Woonhaven Antwerpen
Begindatum	27/11/2023

Recht van voorkoop van toepassing op 30-08-2024

Perceelnummer	11808H0947/00C000
Soorttype	VWC Bijzonder gebied
Volgorde begunstigde	2
Begunstigde	Vlaams Woningfonds
Begindatum	27/11/2023

Recht van voorkoop van toepassing op 30-08-2024

Perceelnummer	11808H0947/00C000
Soorttype	VWC Bijzonder gebied
Volgorde begunstigde	3
Begunstigde	Stad Antwerpen
Begindatum	27/11/2023

Recht van voorkoop van toepassing op 30-08-2024

Perceelnummer	11808H0947/00C000
Soorttype	VWC Bijzonder gebied
Volgorde begunstigde	1

Begunstigde	Woonhaven Antwerpen
Begindatum	27/11/2023

Recht van voorkoop van toepassing op 30-08-2024

Perceelnummer	11808H0947/00C000
Soorttype	VWC Bijzonder gebied
Volgorde begunstigde	2
Begunstigde	Vlaams Woningfonds
Begindatum	27/11/2023

Recht van voorkoop van toepassing op 30-08-2024

Perceelnummer	11808H0947/00C000
Soorttype	VWC Bijzonder gebied
Volgorde begunstigde	3
Begunstigde	Stad Antwerpen
Begindatum	27/11/2023

Recht van voorkoop van toepassing op 30-08-2024

Perceelnummer	11808H0947/00C000
Soorttype	VWC Bijzonder gebied
Volgorde begunstigde	1
Begunstigde	Woonhaven Antwerpen
Begindatum	27/11/2023

Recht van voorkoop van toepassing op 30-08-2024

Perceelnummer	11808H0947/00C000
Soorttype	VWC Bijzonder gebied
Volgorde begunstigde	2
Begunstigde	Vlaams Woningfonds
Begindatum	27/11/2023

Recht van voorkoop van toepassing op 30-08-2024

Perceelnummer	11808H0947/00C000
Soorttype	VWC Bijzonder gebied
Volgorde begunstigde	3
Begunstigde	Stad Antwerpen
Begindatum	27/11/2023

Recht van voorkoop van toepassing op 30-08-2024

Perceelnummer	11808H0947/00C000
Soorttype	VWC Bijzonder gebied
Volgorde begunstigde	1
Begunstigde	Woonhaven Antwerpen
Begindatum	27/11/2023

Recht van voorkoop van toepassing op 30-08-2024

Perceelnummer	11808H0947/00C000
Soorttype	VWC Bijzonder gebied
Volgorde begunstigde	2
Begunstigde	Vlaams Woningfonds
Begindatum	27/11/2023

Recht van voorkoop van toepassing op 30-08-2024

Perceelnummer	11808H0947/00C000
---------------	-------------------

Soorttype	VWC Bijzonder gebied
Volgorde begunstigde	3
Begunstigde	Stad Antwerpen
Begindatum	27/11/2023

Recht van voorkoop van toepassing op 30-08-2024

Perceelnummer	11808H0947/00C000
Soorttype	VWC Bijzonder gebied
Volgorde begunstigde	1
Begunstigde	Woonhaven Antwerpen
Begindatum	27/11/2023

Recht van voorkoop van toepassing op 30-08-2024

Perceelnummer	11808H0947/00C000
Soorttype	VWC Bijzonder gebied
Volgorde begunstigde	2
Begunstigde	Vlaams Woningfonds
Begindatum	27/11/2023

Recht van voorkoop van toepassing op 30-08-2024

Perceelnummer	11808H0947/00C000
Soorttype	VWC Bijzonder gebied
Volgorde begunstigde	3
Begunstigde	Stad Antwerpen
Begindatum	27/11/2023

Recht van voorkoop van toepassing op 30-08-2024

Perceelnummer	11808H0947/00C000
Soorttype	VWC Bijzonder gebied
Volgorde begunstigde	1
Begunstigde	Woonhaven Antwerpen
Begindatum	27/11/2023

Recht van voorkoop van toepassing op 30-08-2024

Perceelnummer	11808H0947/00C000
Soorttype	VWC Bijzonder gebied
Volgorde begunstigde	2
Begunstigde	Vlaams Woningfonds
Begindatum	27/11/2023

Recht van voorkoop van toepassing op 30-08-2024

Perceelnummer	11808H0947/00C000
Soorttype	VWC Bijzonder gebied
Volgorde begunstigde	3
Begunstigde	Stad Antwerpen
Begindatum	27/11/2023

Recht van voorkoop van toepassing op 30-08-2024

Perceelnummer	11808H0947/00C000
Soorttype	VWC Bijzonder gebied
Volgorde begunstigde	1
Begunstigde	Woonhaven Antwerpen
Begindatum	27/11/2023

Recht van voorkoop van toepassing op 30-08-2024

Perceelnummer	11808H0947/00C000
Soorttype	VWC Bijzonder gebied
Volgorde begunstigde	2
Begunstigde	Vlaams Woningfonds
Begindatum	27/11/2023

Recht van voorkoop van toepassing op 30-08-2024

Perceelnummer	11808H0947/00C000
Soorttype	VWC Bijzonder gebied
Volgorde begunstigde	3
Begunstigde	Stad Antwerpen
Begindatum	27/11/2023

Recht van voorkoop van toepassing op 30-08-2024

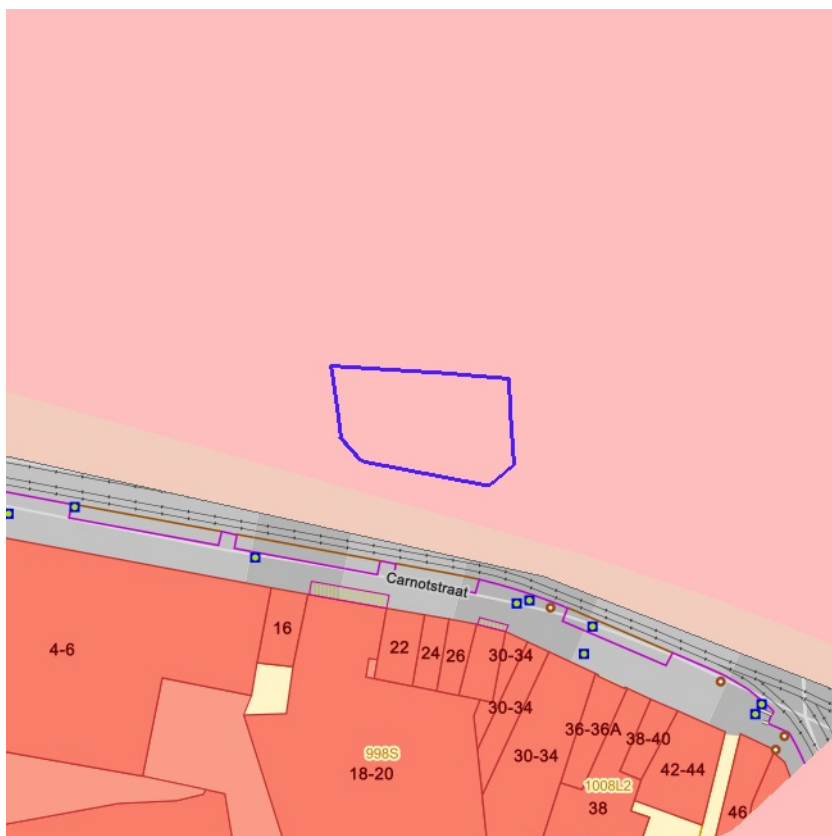
Perceelnummer	11808H0947/00C000
Soorttype	VWC Bijzonder gebied
Volgorde begunstigde	1
Begunstigde	Woonhaven Antwerpen
Begindatum	27/11/2023

Recht van voorkoop van toepassing op 30-08-2024

Perceelnummer	11808H0947/00C000
Soorttype	VWC Bijzonder gebied
Volgorde begunstigde	2
Begunstigde	Vlaams Woningfonds
Begindatum	27/11/2023

BRONNEN

Agentschap voor Geografische Informatie Vlaanderen
[Geografisch themabestand 'Vlaamse voorkooprechten'](#)



- RVV Ruimtelijk Uitvoeringsplan
- RVV Vlaams Ecologisch Netwerk
- Natuurinrichtingsproject
- RVV Havengebied
- RVV Natuurreservaat
- RVV de Vlaamse Waterweg nv
- RVV Bijzondere gebieden Vlaamse Wooncode
- RVV Landinrichtingsplan en inrichtingsnota
- RVV Ruilverkaveling uit kracht van wet
- RVV Ruilverkaveling grote infrastructuurwerken



[klik naar geo-portaal](#)

Gebieden met recht van voorkoop - ruimtelijke ordening

Identificator verschijningstoestand van exemplaar	147
Object identificator	84
Planidentificatienummer	RUP_11002_214_10002_00002
Naam RUP	RUP 2060
Label van het soort en type Vlaams voorkooprecht	Gemeentelijk RUP
Naam begunstigde 1 Vlaams voorkooprecht	Stad Antwerpen
Naam begunstigde 2 Vlaams voorkooprecht	Vlaams Gewest
Begindatum recht van voorkoop	30/07/2013
Einddatum recht van voorkoop	30/07/2028

Gebieden met recht van voorkoop - Woonvernieuwings- en woningbouwgebieden

Identificator verschijningstoestand van exemplaar	3451
Object identificator	61
NIS-code	11002
Code statistische sector	11002C22
Label van het soort en type Vlaams voorkooprecht	VWC Bijzonder gebied
Naam begunstigde 1 Vlaams voorkooprecht	Woonhaven Antwerpen
Naam begunstigde 2 Vlaams voorkooprecht	Stad Antwerpen
Naam begunstigde 3 Vlaams voorkooprecht	Vlaams Woningfonds
Begindatum recht van voorkoop	26/10/1999
Einddatum recht van voorkoop	01/01/1900

BRONNEN
 Agentschap voor Natuur en Bos, De Vlaamse Waterweg NV, Agentschap Informatie Vlaanderen, Vlaamse Landmaatschappij, Gemeentelijk Havenbedrijf Antwerpen
[WMS RVV Afbakeningen](#)
[WFS Gebieden met recht van voorkoop](#)



[klik naar geo-portaal](#)

BRONNEN

Agentschap Digitaal Vlaanderen

[WMS Orthofotomoziek, middenschalig, winteropnamen, kleur, meest recent, Vlaanderen](#)



[klik naar geo-portaal](#)

BRONNEN

Wonen-Vlaanderen

[Panden met een herstelvordering via POI-service](#)

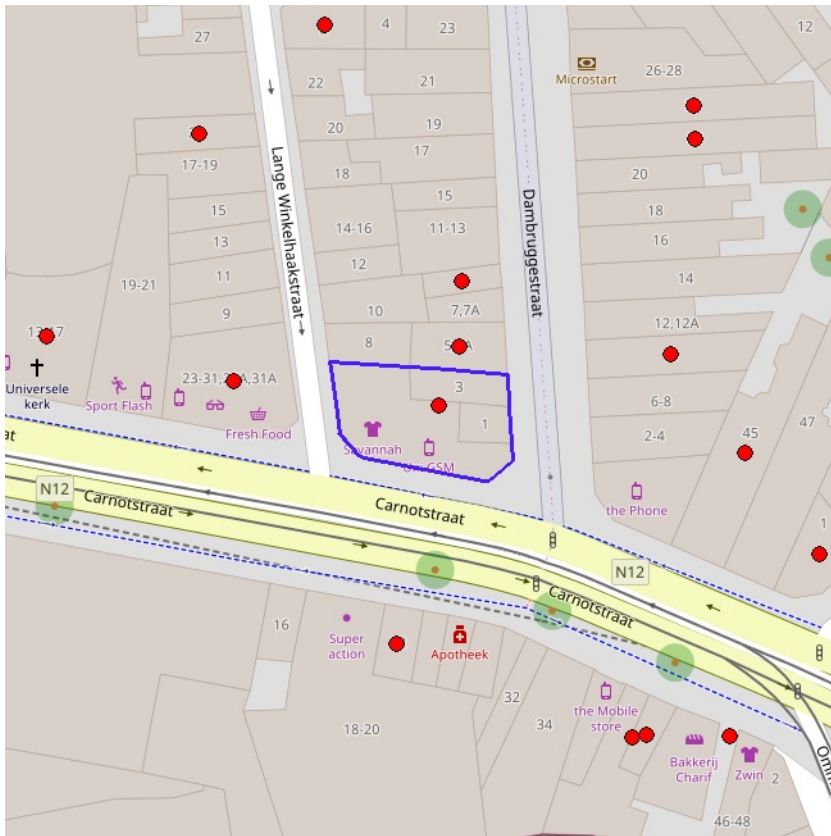


[klik naar geo-portaal](#)

BRONNEN

Wonen-Vlaanderen

[Vlaamse inventaris van ongeschikte en onbewoonbare woningen via POI-service Dataset.](#)



[klik naar geo-portaal](#)

Woningen met een conformiteitsattest

Notitie	PA18-046089
Primair labelveld (naam van POI)	Woning op bus B2 op vierde verdieping 4de verdieping links midden
Omschrijving	De woning voldoet aan de minimale woningkwaliteitsnormen voor woningen geldig op het moment van afgifte conformiteitsattest.
Adres	Carnotstraat 37 bus B2, 2060 Antwerpen
VLOK refere naar recentste conformiteitsattest	CA18-003813
VLOK refere naar de entiteit	EN18-014874

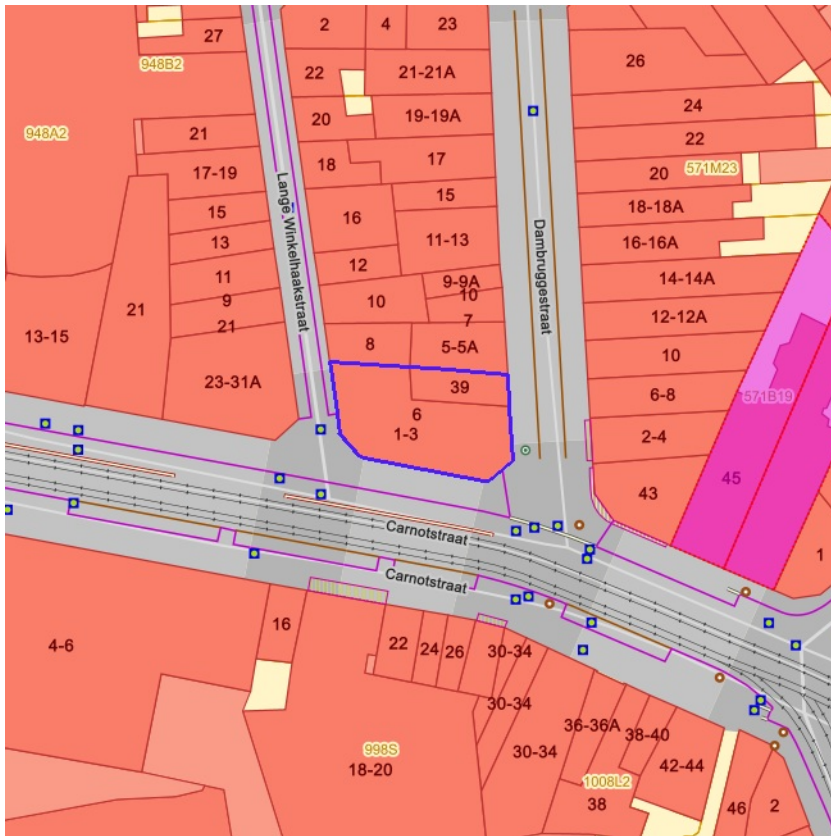
Woningen met een conformiteitsattest

Notitie	PA18-046089
Primair labelveld (naam van POI)	Woning op bus 26 op vierde verdieping 4e verdieping
Omschrijving	De woning voldoet aan de minimale woningkwaliteitsnormen voor woningen geldig op het moment van afgifte conformiteitsattest.
Adres	Carnotstraat 37 bus 26, 2060 Antwerpen
VLOK refere naar recentste conformiteitsattest	CA18-006453
VLOK refere naar de entiteit	EN18-018918

Woningen met een conformiteitsattest

Notitie	PA18-046089
Primair labelveld (naam van POI)	Woning op bus 10 op vierde verdieping 4de verdieping 4B4
Omschrijving	De woning voldoet aan de minimale woningkwaliteitsnormen voor woningen geldig op het moment van afgifte conformiteitsattest.
Adres	Carnotstraat 37 bus 10, 2060 Antwerpen
VLOK refere naar recentste conformiteitsattest	CA18-005186
VLOK refere naar de entiteit	EN18-020763

BRONNEN
 Wonen-Vlaanderen
[Woningen met een conformiteitsattest via POI-service Dataset](#)



Leegstand en/of verwaarlozing



[klik naar geo-portaal](#)

BRONNEN

Vlaamse Overheid, Departement Omgeving, Afdeling Gebiedsontwikkeling, Omgevingsplanning en -projecten (GOP)

[WMS Mercator Publieke View Service](#)

[WFS Mercator Publieke Download Service](#)



- Grote Eenheid Natuur
- Grote Eenheid Natuur in ontwikkeling
- Natuurverwervingsgebied



[klik naar geo-portaal](#)

BRONNEN
Agentschap voor Natuur en Bos, OpenStreetMap
[WMS Mercator Publieke View Service](#)
[WFS Mercator Publieke Download Service](#)



- Kleine kans op overstromingen onder klimaatverandering
- Kleine kans op overstromingen
- Middelgrote kans op overstromingen



[klik naar geo-portaal](#)

BRONNEN

Vlaamse Milieumaatschappij, OpenStreetMap
[WMS overstromingsgevoelige gebieden vanuit de zee](#)



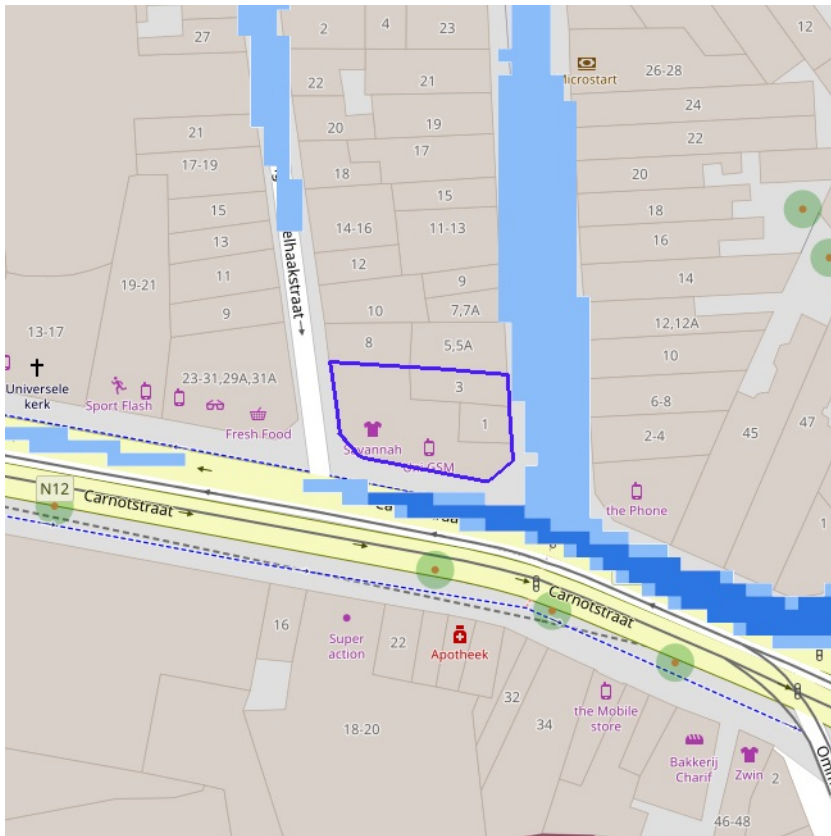
- Kleine kans op overstromingen onder klimaatverandering
- Kleine kans op overstromingen
- Middelgrote kans op overstromingen



[klik naar geo-portaal](#)

BRONNEN

Vlaamse Milieumaatschappij, OpenStreetMap
[WMS overstromingsgevoelige gebieden fluviaal](#)



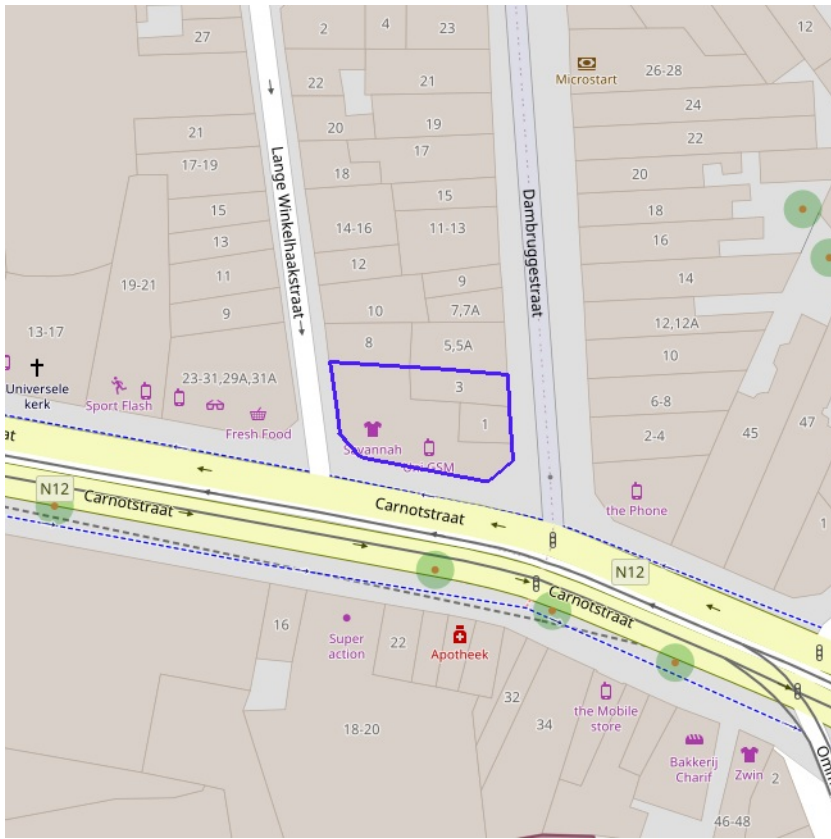
- Kleine kans op overstromingen onder klimaatverandering
- Kleine kans op overstromingen
- Middelgrote kans op overstromingen



[klik naar geo-portaal](#)

BRONNEN

Vlaamse Milieumaatschappij, OpenStreetMap
[WMS overstromingsgevoelige gebieden pluviaal](#)



- Bouwwrije opgave
- Verscherpte watertoets

BRONNEN
Vlaamse Milieumaatschappij, OpenStreetMap
[WMS Signaalgebieden](#)

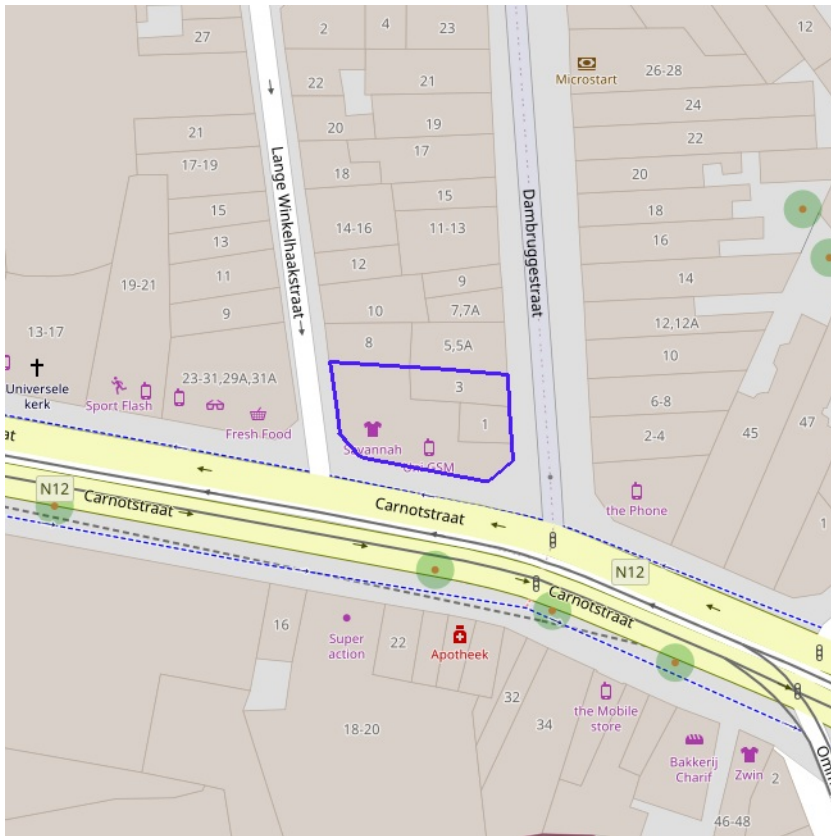


- Geen risico meer
- Bevestigde risicozones
- Nieuwe risicozones

 **Vlaanderen**
is water
[klik naar geo-portaal](#)

BRONNEN

Departement Mobiliteit en Openbare Werken, afdeling Waterbouwkundig Laboratorium en Vlaamse Milieumaatschappij - afdeling Operationeel Waterbeheer, OpenStreetMap
[WMS risicozones overstromingen 2017](#)



Recent overstroomd gebied



[klik naar geo-portaal](#)

BRONNEN
Vlaamse Milieumaatschappij, OpenStreetMap
[WMS Vlaamse Milieumaatschappij](#)
[WFS Recent overstroomde gebieden](#)




Overstromingsgebieden en oeverzones



[klik naar geo-portaal](#)

BRONNEN

Vlaamse Milieumaatschappij - afdeling Operationeel Waterbeheer, OpenStreetMap
[WMS Vlaamse Milieumaatschappij](#)
[WFS Overstromingsgebieden en oeverzones](#)



- Waterloop
- Waterloop / Modder
- Afstromend water
- Rivier
- Zee



[klik naar geo-portaal](#)

Van nature overstroombare gebieden

Object identificator	7801
Identificator verschijningstoestand van exemplaar	7801
Oorzaak van de (historische) overstromingen	R
Omschrijving oorzaak van de (historische) overstromingen	Overstroombaar vanuit de Zeeschelde (Scheldepolders)
Herkomst	Expertise/interpretatie (code M)
Datum opname in NOG-bestand of laatste correctie	05/12/2000
Naam van het primair hydrografisch bekken	Beneden-Scheldebekken
Stroomgebied van het primair hydrografisch bekken	Schelde

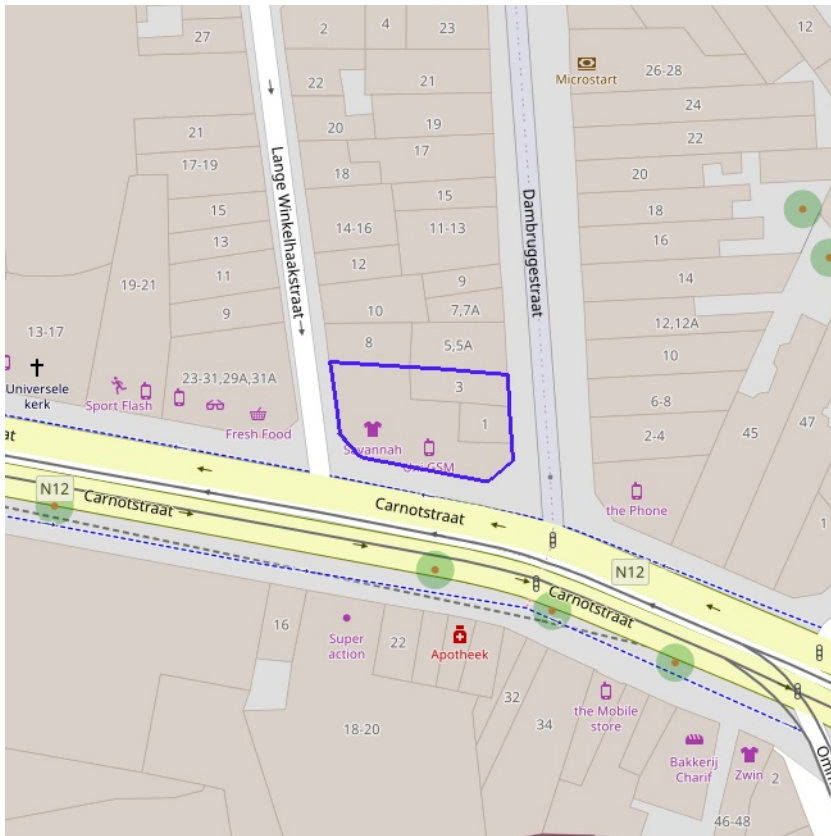
BRONNEN

Vlaamse Milieumaatschappij - afdeling Operationeel Waterbeheer, OpenStreetMap
[WMS Vlaamse Milieumaatschappij](#)
[WFS Van nature overstroombare gebieden](#)



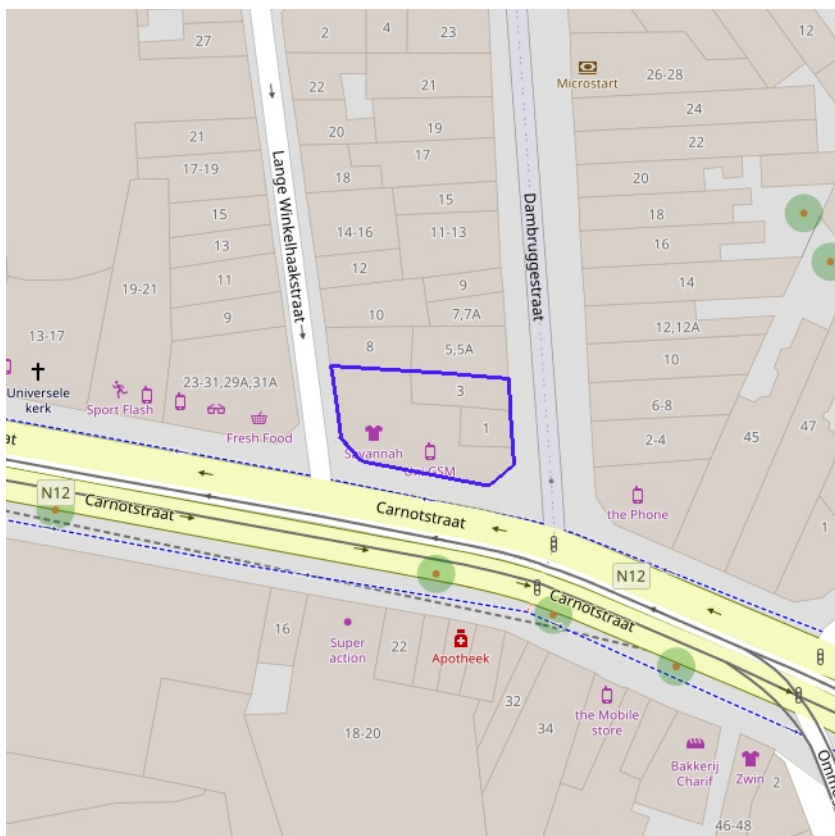
[klik naar geo-portaal](#)

BRONNEN
Vlaamse Milieumaatschappij - afdeling Operationeel Waterbeheer, OpenStreetMap
[WMS Vlaamse Milieumaatschappij](#)
[WFS Grenzen van Polders Webservice](#)



[klik naar geo-portaal](#)

BRONNEN
Vlaamse Milieumaatschappij - afdeling Operationeel Waterbeheer, OpenStreetMap
[WMS Vlaamse Milieumaatschappij](#)
[WFS Grenzen van wateringen](#)



- Winning
- Beschermingszone type I
- Beschermingszone type II
- Beschermingszone type III



[klik naar geo-portaal](#)

BRONNEN

Vlaamse overheid - Vlaamse MilieuMaatschappij - Afdeling Operationeel Waterbeheer

[WMS Grondwaterwingebieden en beschermingszones](#)

[WFS Grondwaterwingebieden en beschermingszones](#)



Actuele no regret zones (PFAS)

- Opgeheven
- Preventief ingesteld
- Locatiespecifiek vastgesteld

Middelpunten no regret zones (PFAS)

- Geselecteerd profiel

Profielen (PFAS)

- Boring
- Peilbuis
- Waterbodemstaal
- Staal

Inventaris brandweer(oefen)terreinen en incidenten (PFAS)

- Geen verkennend bodemonderzoek beschikbaar (geen VBO)
- Niet-PFAS-verdachte locatie
- Verkennend bodemonderzoek beschikbaar (VBO)

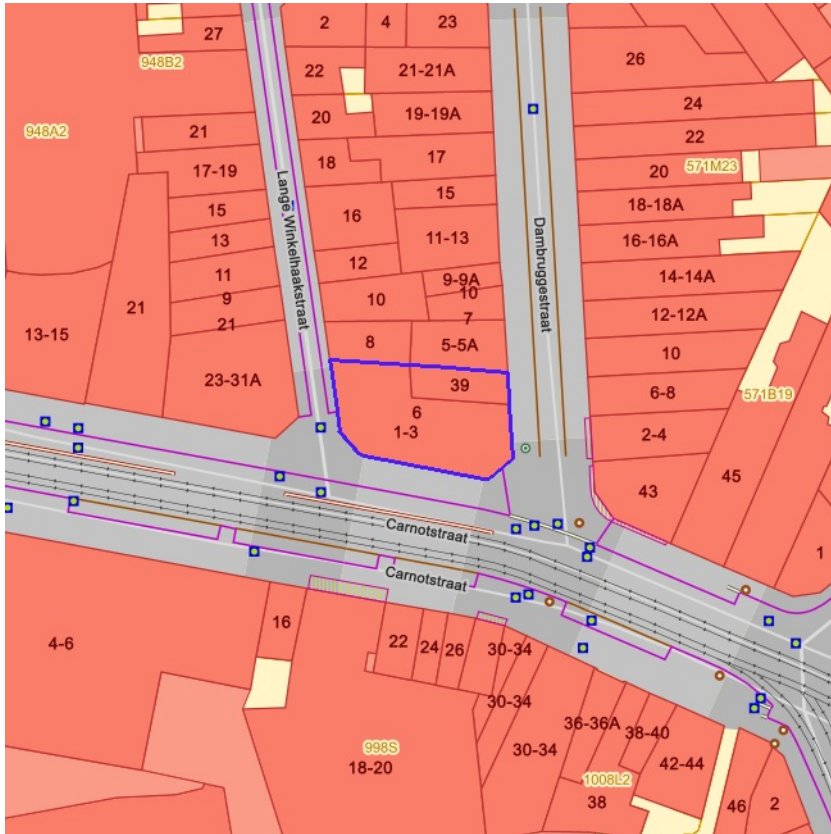


[klik naar PFAS-verkenner](#)

Actuele no regret zones (PFAS)

Gemeente waarin de risico-activiteit gelegen is	Zwijndrecht
Adres of plaatsbeschrijving van de locatie	Canadastraat 11
Omschrijving van de ingestelde begrenzing	Van 5 tot 10 km
Datum van briefwisseling met betrokken gemeente	14/06/2021
Datum van publicatie van de voorgestelde maatregelen	28/06/2021
Datum vanaf wanneer de ingestelde zone van toepassing is gemaakt	28/06/2021
Korte omschrijving van aard van de voorgestelde maatregelen	Op voeding
Aard van de beslissing	Maatregelen treffen
Status van de ingestelde zone met no regret-maatregelen	Locatiespecifiek vastgesteld

BRONNEN
 Openbare Vlaamse Afvalstoffenmaatschappij (OVAM), Agentschap Zorg en Gezondheid
[Actuele no regret zones \(PFAS\)](#)
[Middelpunten no regret zones \(PFAS\)](#)
[Profielen \(PFAS\)](#)
[Inventaris brandweer\(oefen\)terreinen en incidenten \(PFAS\)](#)

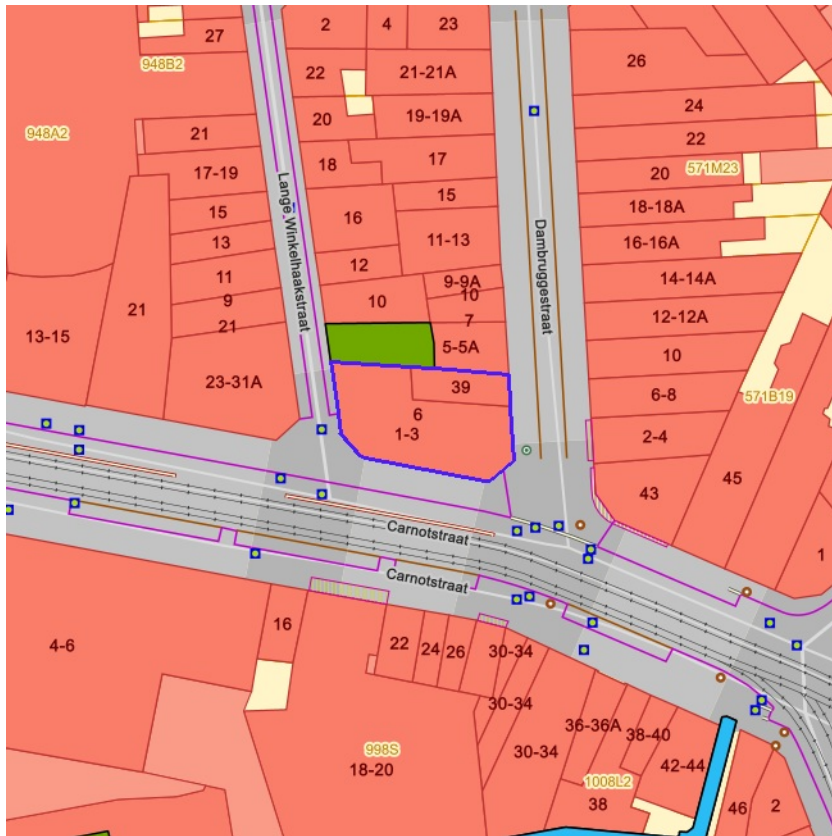


Jachtterreinen




[klik naar geo-portaal](#)

BRONNEN
Agentschap Informatie Vlaanderen
[WMS.Jacht](#)



- Sitebesluit
- Oriënterend bodemonderzoek
- Beschrijvend bodemonderzoek
- Bodemsaneringsproject
- Eindevaluatieonderzoek
- Evaluatierapport schadegeval
- ✓ Vaststelling schadegeval
- Melding schadegeval
- Melding bodemverontreiniging

BRONNEN
 Openbare Afvalstoffenmaatschappij voor het Vlaamse Gewest
[WMS Mercator Publieke View Service](#)
[WFS Mercator Publieke Download Service](#)



- 0100 - Woongebieden
- 0105 - Woonuitbreidingsgebieden
- 0200 - gebieden voor gemeenschapsvoorziening en openbaar nut
- 0400 - Recreatiegebieden
- 0401 - Gebieden voor dagrecreatie
- 0402 - Gebieden voor verblijfsrecreatie
- 0410 - Gebieden voor toeristische recreatieparken (TRP)
- 0500 - Parkgebieden
- 0600 - Bufferzones
- 0700 - Groengebieden
- 0701 - Natuurgebieden
- 0702 - Natuurgebieden met wetenschappelijke waarde of natuurreservaten
- 0800 - Bosgebieden
- 0900 - Agrarische gebieden
- 0901 - Landschappelijk waardevolle agrarische gebieden
- 1000 - Industriegebieden
- 1100 - Ambachtelijke bedrijven en KMO's
- 1700 - Landelijke gebieden



[klik naar geo-portaal](#)

Gewestplan

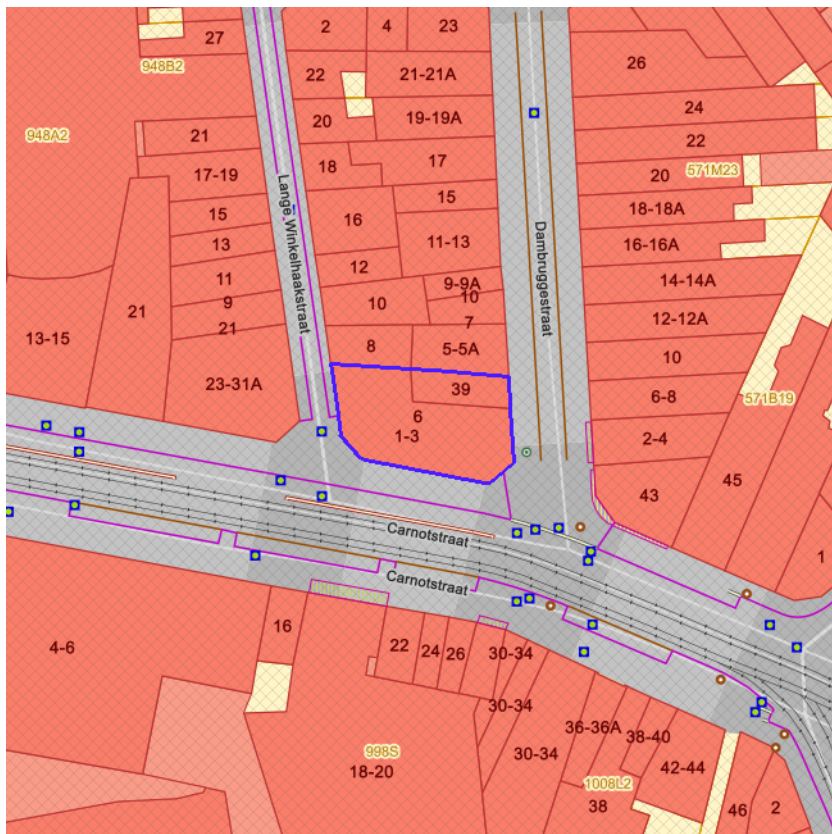
Identificator	77edb74b-7d8d-4aef-930c-f74ad629e36d
Dossier type	GWP
Unieke identificatienummer	GWP_02000_222_00014_00001
Naam	origineel gewestplan Antwerpen
Fase	BG ; Besluit tot goedkeuring
Deelgebiednummer	14
Identificatienummer van de objectgerichte voorschrifttekst	GWP_02000_222_00014_00001_00_0100
Naam van het stedenbouwkundig voorschrift	woongebieden
Identificatienummer van de objectgerichte voorschrifttekst	https://download.dsi.omgeving.vlaanderen.be/be.vl.omg.dsi.stukonderdeel.GWP_02000_222_00014_00001.BG.1.Dossierstuk.SV.1#page=1
Fichelink	https://dsi.omgeving.vlaanderen.be/fiche-detail/928c63ce-abd1-42b3-85d0-49e729a4a5cd
De categorie van gebiedsaanduiding	WON
Legende	0100
Ondergrond	TOPO
Datum van opmaak van de ondergrond	01/01/1971
Fasedatum	03/10/1979
Datum van verschijning in Belgisch Staatsblad	25/10/1979

BRONNEN

Vlaamse Overheid, Departement Omgeving, Vlaams Planbureau voor Omgeving

[WMS Mercator Publieke View Service](#)

[WFS Mercator Publieke Download Service](#)



- Contour van grondvlakken
- Contour van overdrukken
- Contour van lijnen



[klik naar geo-portaal](#)

Gewestelijk Ruimtelijk Uitvoeringsplan

Identificator	9e0a4fd8-e9ec-48bb-ad8e-bcb903ca28d4
Identificatienummer van het plan, uniek in Vlaanderen	RUP_02000_212_00195_00001
Dossier type	gewRUP
Fase	BG ; Besluit tot goedkeuring
Fasedatum	19/06/2009
Deelgebiednummer	00
Identificatienummer stedenbouwkundig voorschrift	RUP_02000_212_00195_00001_0_BG
Nummer van het stedenbouwkundige voorschrift	0
Naam van het stedenbouwkundig voorschrift	Afbakeningslijn grootstedelijk gebied Antwerpen
Legende	00103_00
Ondergrond	KADVEC
Datum van opmaak van de ondergrond	01/01/2005
Identificatienummer van de objectgerichte voorschrifttekst	https://download.dsi.omgeving.vlaanderen.be/be.vl.omg.dsi.stukonderdeel.RUP_02000_212_00195_00001.BG.3.Dossierstuk.SV.1#page=3
Fichelink	https://dsi.omgeving.vlaanderen.be/fiche-detail/e22f3f7f-7102-4217-ac36-c33a04b34992
Datum van verschijning in Belgisch Staatsblad	09/07/2009

Gemeentelijk Ruimtelijk Uitvoeringsplan

Identificator	07c76e2c-f77a-4b89-8032-e471e03b69b0
Identificatienummer van het plan, uniek in Vlaanderen	RUP_11002_214_10002_00002
Dossier type	gemRUP
Fase	BG ; Besluit tot goedkeuring
Fasedatum	20/12/2012
Identificatienummer stedenbouwkundig voorschrift	RUP_11002_214_10002_00002_09000_00000_00001
Nummer van het stedenbouwkundige voorschrift	7
Naam van het stedenbouwkundig voorschrift	Artikel 7 Zone voor publiek domein - (Pu)

De categorie van gebiedsaanduiding	WON
Legende	09000_00000_00001
Label	Pu
Ondergrond	ANDERE
Omschrijving ondergrond	GBKA (Grootschalige BasisKaart Antwerpen)
Datum van opmaak van de ondergrond	20/12/2012
Identificatienummer van de objectgerichte voorschrifttekst	http://www.antwerpen.be/docs/Stad/Stadsvernieuwing/Bestemmingsplannen/RUP_1102_214_10002_00002/RUP_11002_214_10002_00002_0021Pu_sv.html
Fichelink	https://dsi.omgeving.vlaanderen.be/fiche-detail/198eef9b-f18b-4778-b834-44fa021766e9
Datum van verschijning in Belgisch Staatsblad	16/07/2013

Gemeentelijk Ruimtelijk Uitvoeringsplan

Identificator	c58e51d8-b281-4682-b960-85b77849221e
Identificatienummer van het plan, uniek in Vlaanderen	RUP_11002_214_10002_00002
Dossier type	gemRUP
Fase	BG ; Besluit tot goedkeuring
Fasedatum	20/12/2012
Identificatienummer stedenbouwkundig voorschrift	RUP_11002_214_10002_00002_01100_00000_00001
Nummer van het stedenbouwkundige voorschrift	3
Naam van het stedenbouwkundig voorschrift	Artikel 3 Zone voor centrumfuncties - (Ce)
De categorie van gebiedsaanduiding	WON
Legende	01100_00000_00001
Label	Ce
Ondergrond	ANDERE
Omschrijving ondergrond	GBKA (Grootschalige BasisKaart Antwerpen)
Datum van opmaak van de ondergrond	20/12/2012
Identificatienummer van de objectgerichte voorschrifttekst	http://www.antwerpen.be/docs/Stad/Stadsvernieuwing/Bestemmingsplannen/RUP_1102_214_10002_00002/RUP_11002_214_10002_00002_0017Ce_sv.html
Fichelink	https://dsi.omgeving.vlaanderen.be/fiche-detail/198eef9b-f18b-4778-b834-44fa021766e9
Datum van verschijning in Belgisch Staatsblad	16/07/2013

Gemeentelijk Ruimtelijk Uitvoeringsplan

Identificator	b432b1b5-2eca-4e7a-822c-cdbe240cb730
Identificatienummer van het plan, uniek in Vlaanderen	RUP_11002_214_10002_00002
Dossier type	gemRUP
Fase	BG ; Besluit tot goedkeuring
Fasedatum	20/12/2012
Identificatienummer stedenbouwkundig voorschrift	RUP_11002_214_10002_00002_00000_00000_00001
Naam van het stedenbouwkundig voorschrift	Zone recht van voorkoop - Algemene voorschriften
Legende	00008_00000_00001
Ondergrond	ANDERE
Omschrijving ondergrond	GBKA (Grootschalige BasisKaart Antwerpen)
Datum van opmaak van de ondergrond	20/12/2012
Identificatienummer van de objectgerichte voorschrifttekst	http://www.antwerpen.be/docs/Stad/Stadsvernieuwing/Bestemmingsplannen/RUP_1102_214_10002_00002/RUP_11002_214_10002_00002_0012Rechtvanvoorkoop_sv.html
Fichelink	https://dsi.omgeving.vlaanderen.be/fiche-detail/198eef9b-f18b-4778-b834-44fa021766e9
Datum van verschijning in Belgisch Staatsblad	16/07/2013

Gemeentelijk Ruimtelijk Uitvoeringsplan

Identificator	7a99e086-38d8-4d2e-b7ec-5a89bcddd4d7
Identificatienummer van het plan, uniek in Vlaanderen	RUP_11002_214_10002_00002

Dossier type	gemRUP
Fase	BG ; Besluit tot goedkeuring
Fasedatum	20/12/2012
Identificatienummer stedenbouwkundig voorschrift	RUP_11002_214_10002_00002_00000_00000_00001
Naam van het stedenbouwkundig voorschrift	RUP contour - Algemene voorschriften
Legende	00000_00000_00001
Ondergrond	ANDERE
Omschrijving ondergrond	GBKA (Grootschalige BasisKaart Antwerpen)
Datum van opmaak van de ondergrond	20/12/2012
Identificatienummer van de objectgerichte voorschrifttekst	http://www.antwerpen.be/docs/Stad/Stadsvernieuwing/Bestemmingsplannen/RUP_11002_214_10002_00002/RUP_11002_214_10002_00002_0002Algemenevoorschr_sv.html
Fichelink	https://dsi.omgeving.vlaanderen.be/fiche-detail/198eef9b-f18b-4778-b834-44fa021766e9
Datum van verschijning in Belgisch Staatsblad	16/07/2013

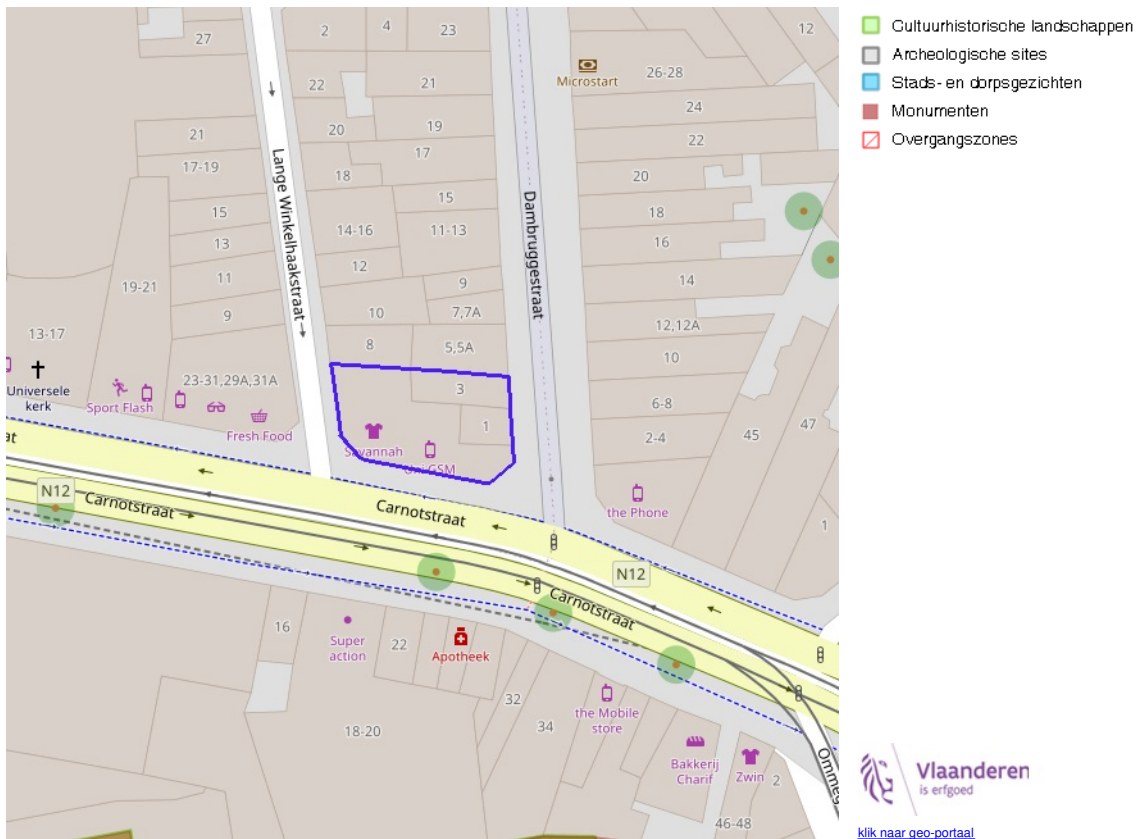
BRONNEN

Vlaamse Overheid, Departement Omgeving, Vlaams Planbureau voor Omgeving

[WMS Mercator Publieke View Service](#)

[WFS Mercator Publieke Download Service](#)

Cultuurhistorische landschappen / archeologische sites / stads- en dorpsgezichten / monumenten en overgangszones



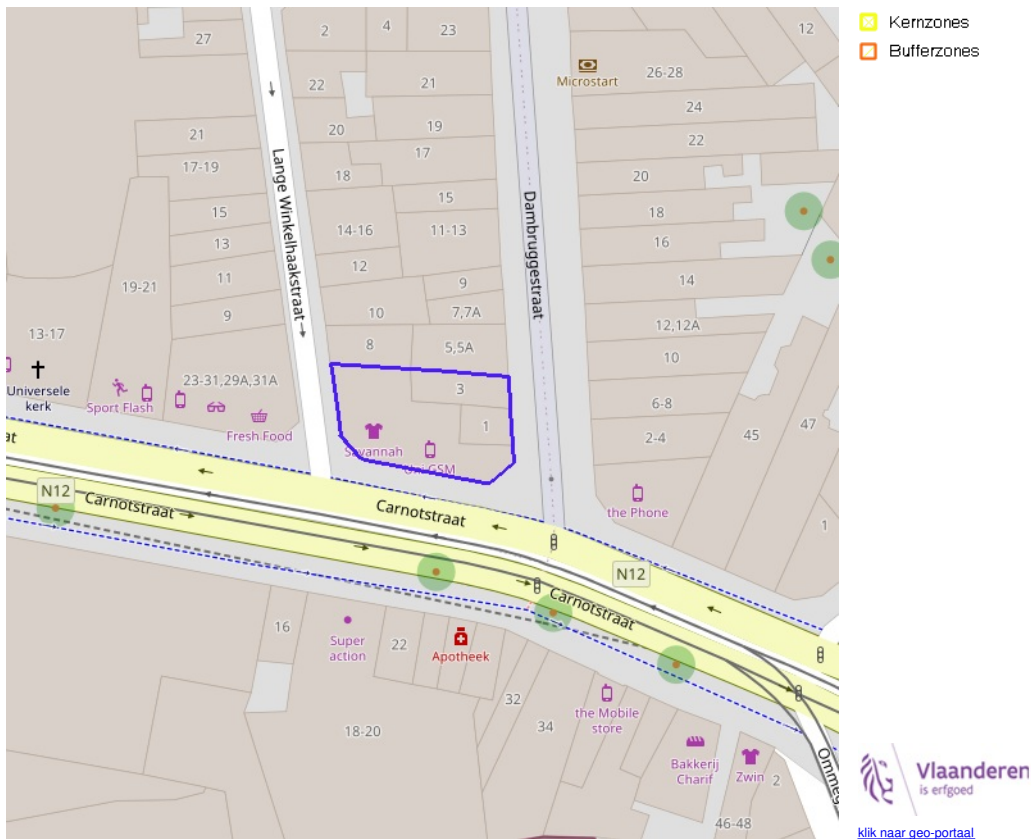
 **Vlaanderen**
is erfgoed
[klik naar geo-portaal](#)

BRONNEN
 OpenStreetMap; Vlaamse Overheid - Agentschap Onroerend Erfgoed (© Deze data is eigendom van Agentschap Onroerend Erfgoed)
[WMS Agentschap Onroerend Erfgoed Publieke View Service](#)
[WFS Agentschap Onroerend Erfgoed Publieke Download Service](#)



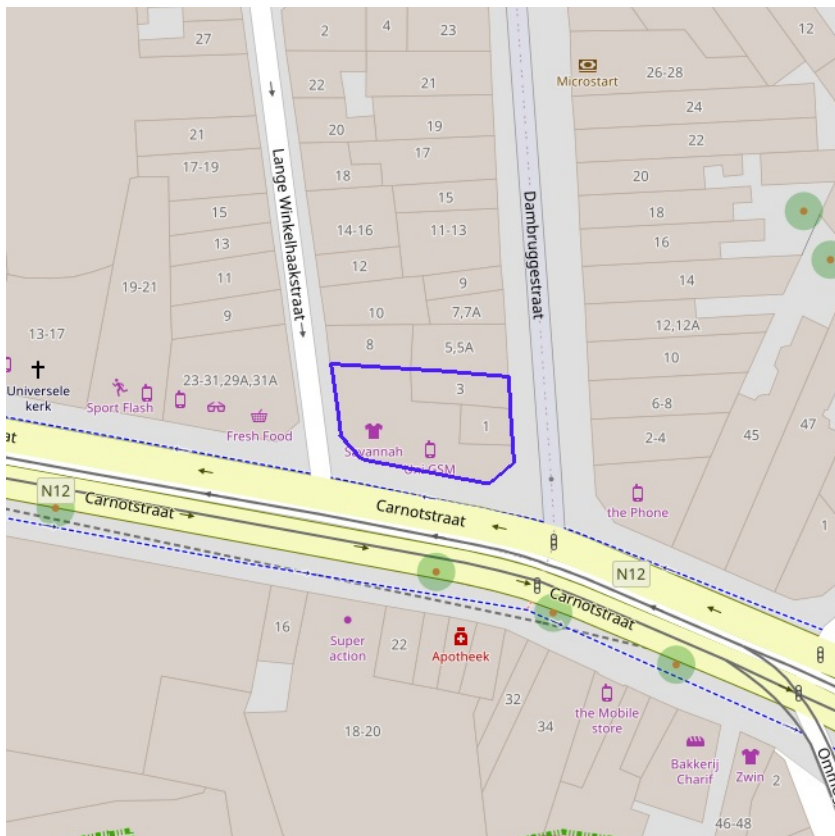
BRONNEN
 OpenStreetMap; Vlaamse Overheid - Agentschap Onroerend Erfgoed (© Deze data is eigendom van Agentschap Onroerend Erfgoed)
[WMS Agentschap Onroerend Erfgoed Publieke View Service](#)
[WFS Agentschap Onroerend Erfgoed Publieke Download Service](#)

Kernzones en bufferzones



BRONNEN
 OpenStreetMap; Vlaamse Overheid - Agentschap Onroerend Erfgoed (© Deze data is eigendom van Agentschap Onroerend Erfgoed)
[WMS Agentschap Onroerend Erfgoed Publieke View Service](#)
[WFS Agentschap Onroerend Erfgoed Publieke Download Service](#)

Vlaanderen is erfgoed
[klik naar geo-portaal](#)



- Beheersplannen
- Onroerenderfgoedrichtplannen



BRONNEN
OpenStreetMap; Vlaamse Overheid - Agentschap Onroerend Erfgoed (© Deze data is eigendom van Agentschap Onroerend Erfgoed)
[WMS Agentschap Onroerend Erfgoed Publieke View Service](#)
[WFS Agentschap Onroerend Erfgoed Publieke Download Service](#)



- Gebieden geen archeologie - gewestelijk
- Gebieden geen archeologie - gemeentelijk

 Vlaanderen
is erfgoed
[klik naar geo-portaal](#)

BRONNEN
OpenStreetMap; Vlaamse Overheid - Agentschap Onroerend Erfgoed (© Deze data is eigendom van Agentschap Onroerend Erfgoed)
[WMS Agentschap Onroerend Erfgoed Publieke View Service](#)
[WFS Agentschap Onroerend Erfgoed Publieke Download Service](#)

Bouwkundig, archeologisch en landschappelijk waardevol onroerend erfgoed



 **Vlaanderen**
is erfgoed
[klik naar geo-portaal](#)

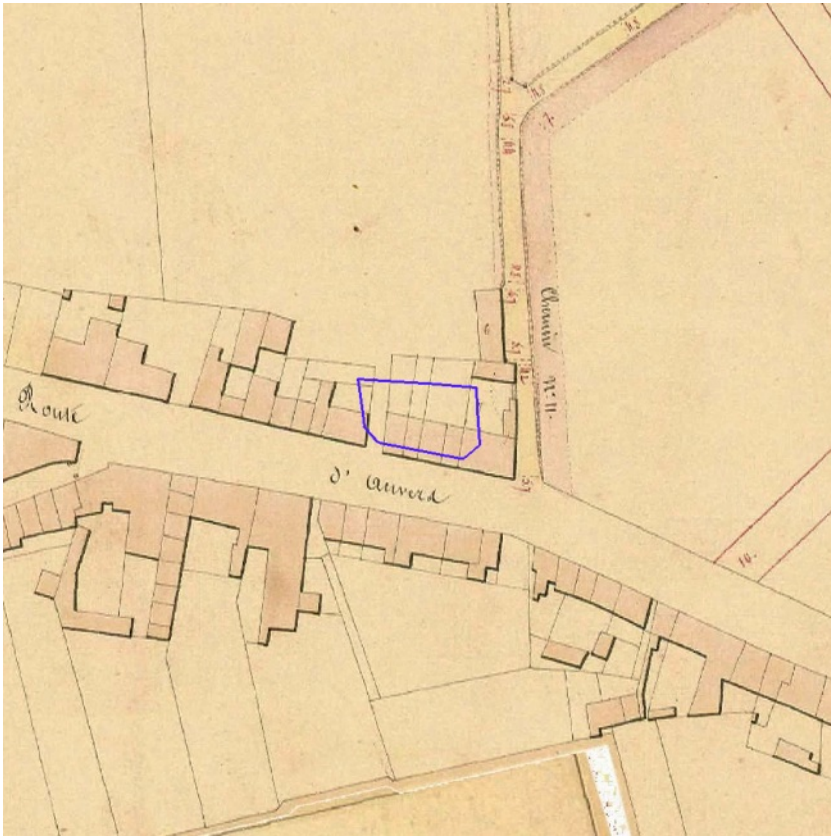
BRONNEN
OpenStreetMap; Vlaamse Overheid - Agentschap Onroerend Erfgoed (© Deze data is eigendom van Agentschap Onroerend Erfgoed)
[WMS Agentschap Onroerend Erfgoed Publieke View Service](#)
[WFS Agentschap Onroerend Erfgoed Publieke Download Service](#)



Erfgoedlandschappen (indicatief)



BRONNEN
OpenStreetMap; Vlaamse Overheid - Agentschap Onroerend Erfgoed (© Deze data is eigendom van Agentschap Onroerend Erfgoed)
[WMS Agentschap Onroerend Erfgoed Publieke View Service](#)
[WFS Agentschap Onroerend Erfgoed Publieke Download Service](#)



[klik naar geo-portaal](#)

BRONNEN
Provincie Vlaams-Brabant, Provincie Limburg, Provincie Oost-Vlaanderen, Provincie West-Vlaanderen, Provincie Antwerpen
[WMS Atlas der Buurtwegen](#)