NERINCX, Bertrand
Rue du Commerce 20-22 - 1000 Bruxelles
Tel : 02 522.18.10
bertrand.nerincx@belnot.be

Détails de la recherche

Code dossier	2260254
Référence	6de6c15a0fbe5d22408b
Date	30-03-2026
Référence cadastrale (CaPaKey)	21614 H 0008/00B048
Adresse approximative/localisation	Avenue du Prince D'Orange 44, 1180 Uccle

Table des matières

1. Plan parcellaire cadastral
2. Economie et Emploi
3. Inventaire Etat du Sol
4. Sites Natura 2000
5. Habitats Natura 2000
6. Réserves naturelles et espaces verts
7. Données hydrographiques
8. Inondation aléa et risque
9. Inondations fluviales
10. Orthophotoplan
11. Contrats de Quartiers Durables
12. Contrats de Rénovation urbaine (Programmes)
13. Zones de préemption
14. Urbanisme
15. Monuments et Sites - statut légal et Registre
16. Monuments et Sites - Atlas Archéologique
17. Monuments et Sites - Inventaire archéologique et historique
18. Monuments et Sites - Patrimoine Naturel

Plan parcellaire cadastral

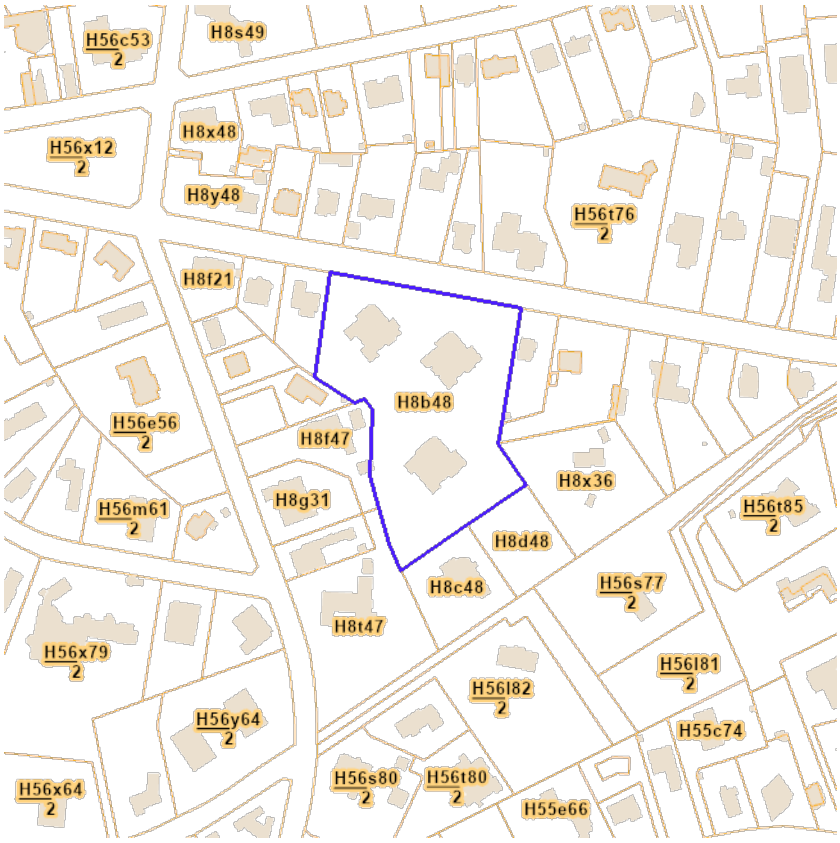

PROPRIÉTAIRE
© (30/03/2026) General Administration of the Patrimonial Documentation
WMS Cadastral Layers

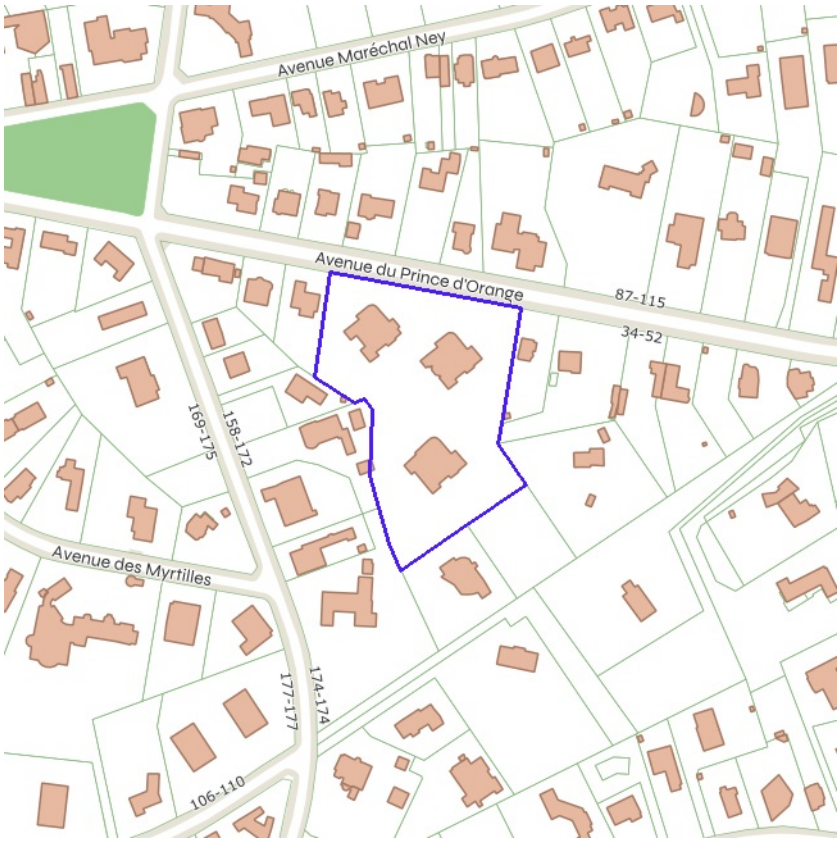

Zone ZEUS
Zone de développement 2015

PROPRIÉTAIRE
Bruxelles Economie et Emploi
Brugis WMS

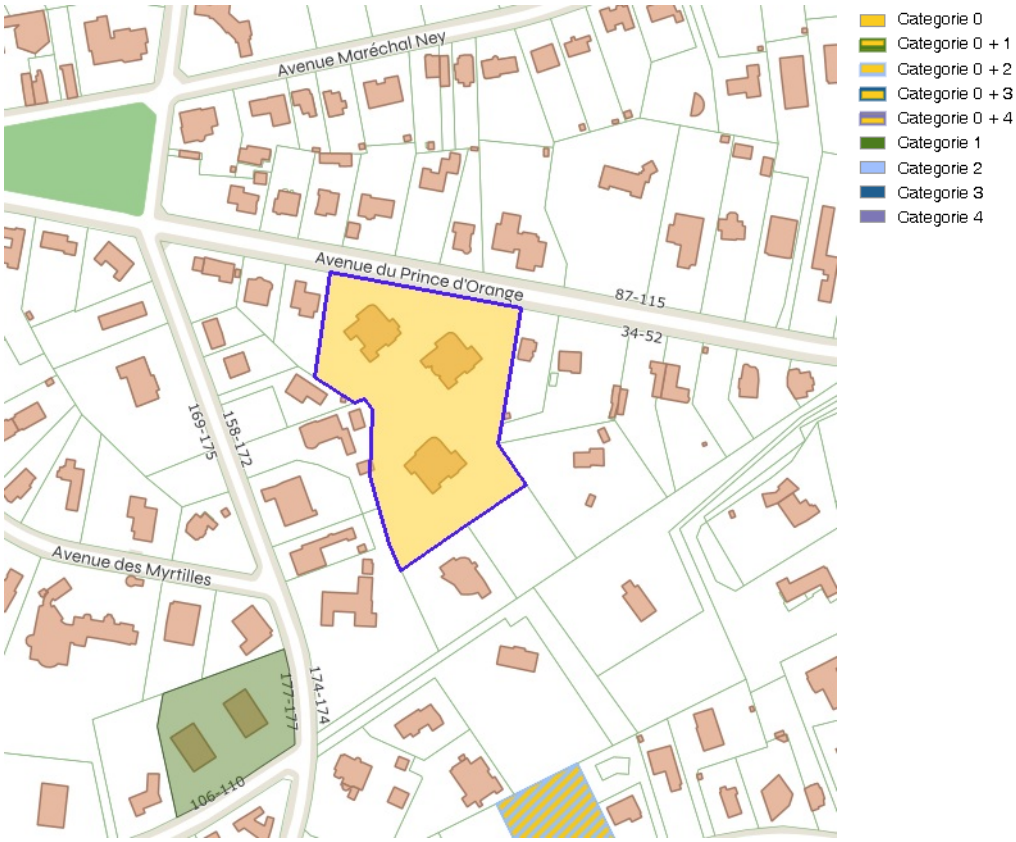

PROPRIÉTAIRE
Bruxelles Environnement
Bruxelles Environnement WMS

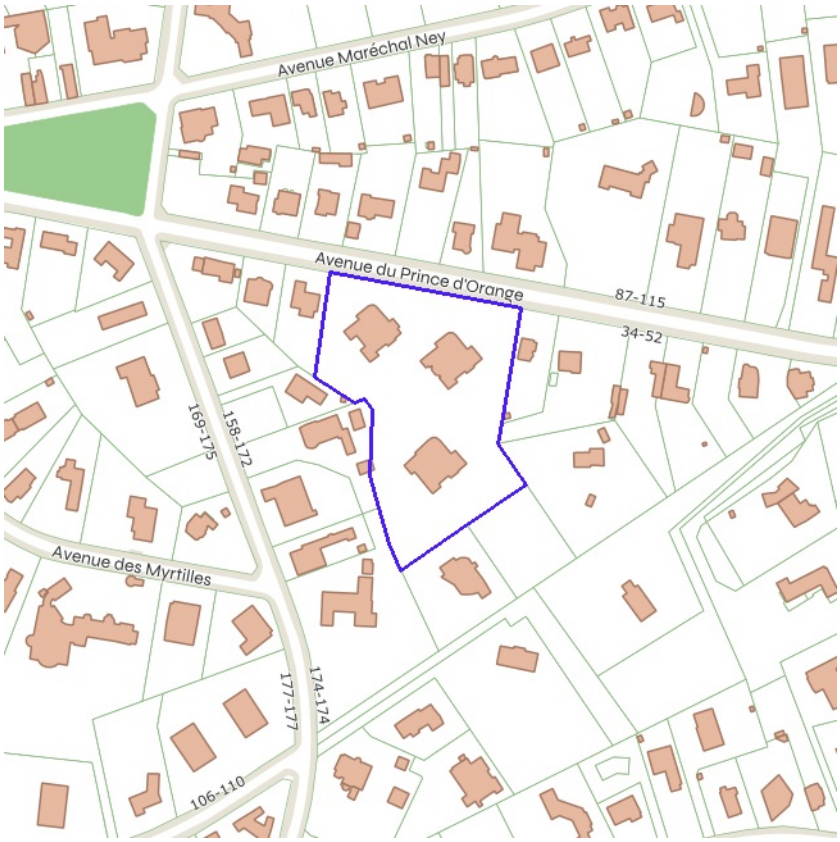

- La Forêt de Soignes avec lisières et domaines boisés avoisinants
- Zones boisées et ouvertes au Sud de la Région bruxelloise
- Zones boisées et zones humides de la vallée du Molenbeek dans le nord-ouest de la Région bruxelloise

PROPRIÉTAIRE
Bruxelles Environnement
Bruxelles Environnement WMS

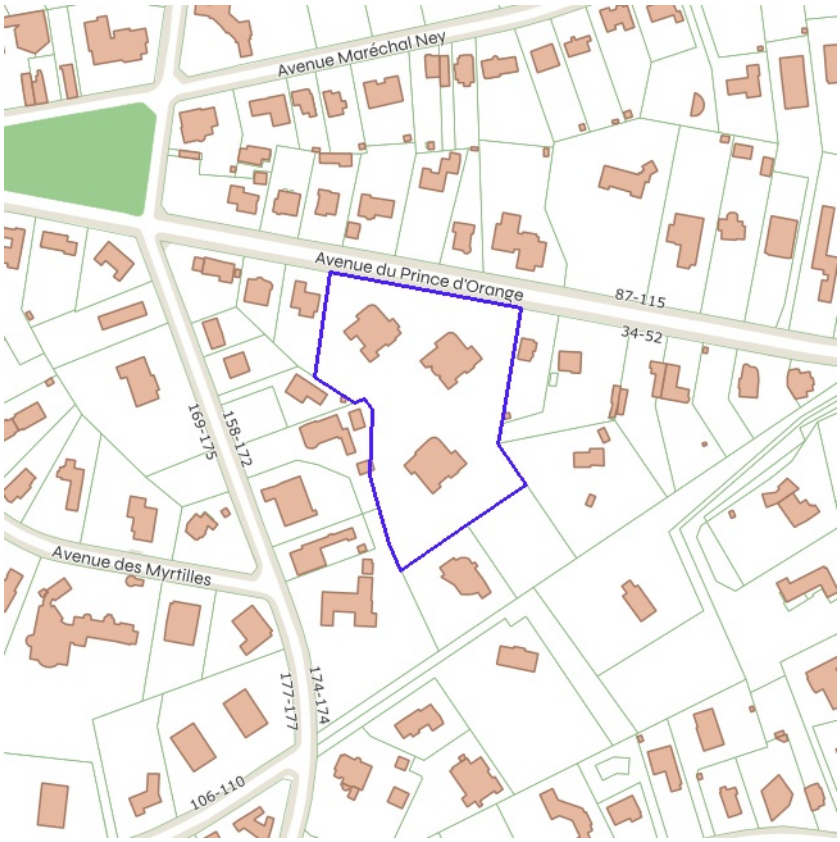

- Megaphorbiaies sous-type humide a detrempe
- Megaphorbiaies sous-type lisieres forestieres
- Prairies maigres de fauche sous-type moyennement sec à humide (Ar
- Hetraies acidophiles
- Hetraies Asperulo-Fagetum
- Chenaies-charmaies (Carpinion-Betuli)
- Chenaies acidophiles
- Forets alluviales sous-type aulnaie marecageuse
- Forets alluviales sous-type aulnaie-frenaie a Carex remota
- Forets alluviales sous-type aulnaie-frenaie a hautes herbes
- Forets alluviales sous-type frenaie-ormaie a Cerisier a grappes
- Forets alluviales sous-type saulaie arborescente a Saule blanc
- HIR Magnocaricaie
- HIR Prairie a Agrostis commun
- HIR Prairie a Cretelle (Cynosurus cristatus)
- HIR Prairie a Populage des marais
- HIR Prairie a Potentille des oies
- HIR Roselieres et autres vegetations du Phragmition

PROPRIÉTAIRE
Bruxelles Environnement
Bruxelles Environnement WMS

Réserves naturelles et espaces verts

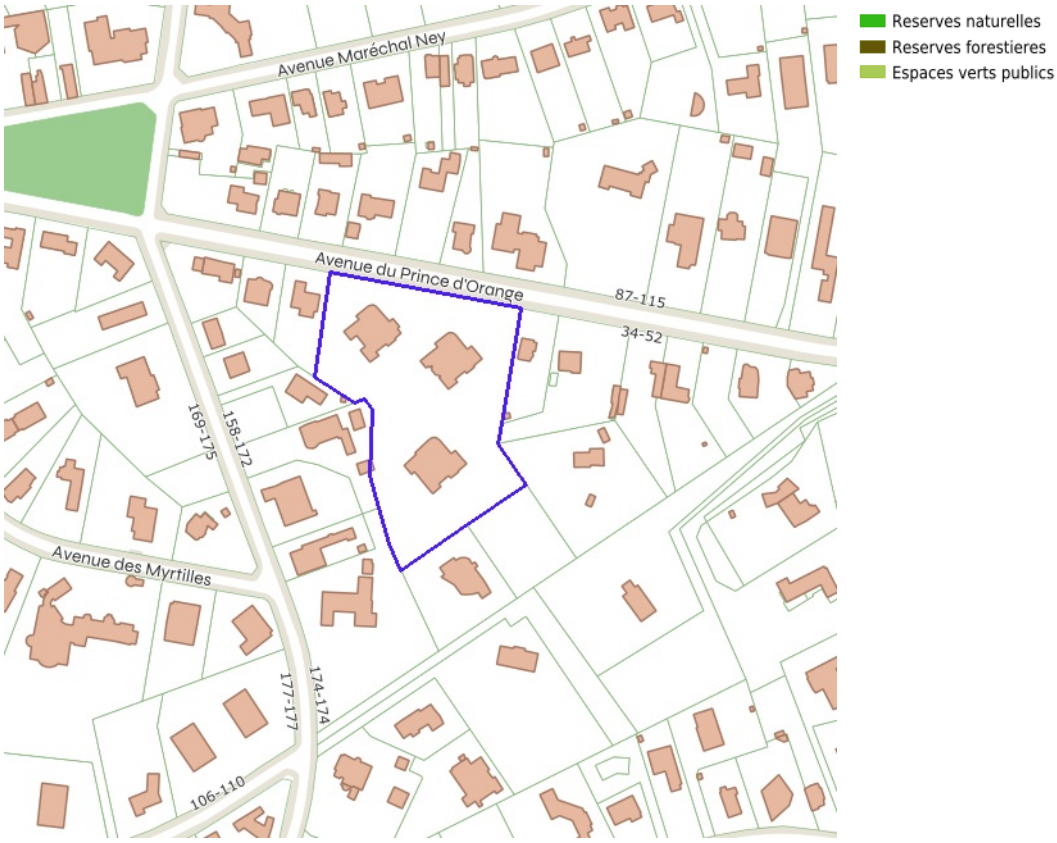

PROPRIÉTAIRE
Bruxelles Environnement
Bruxelles Environnement WMS

Données hydrographiques

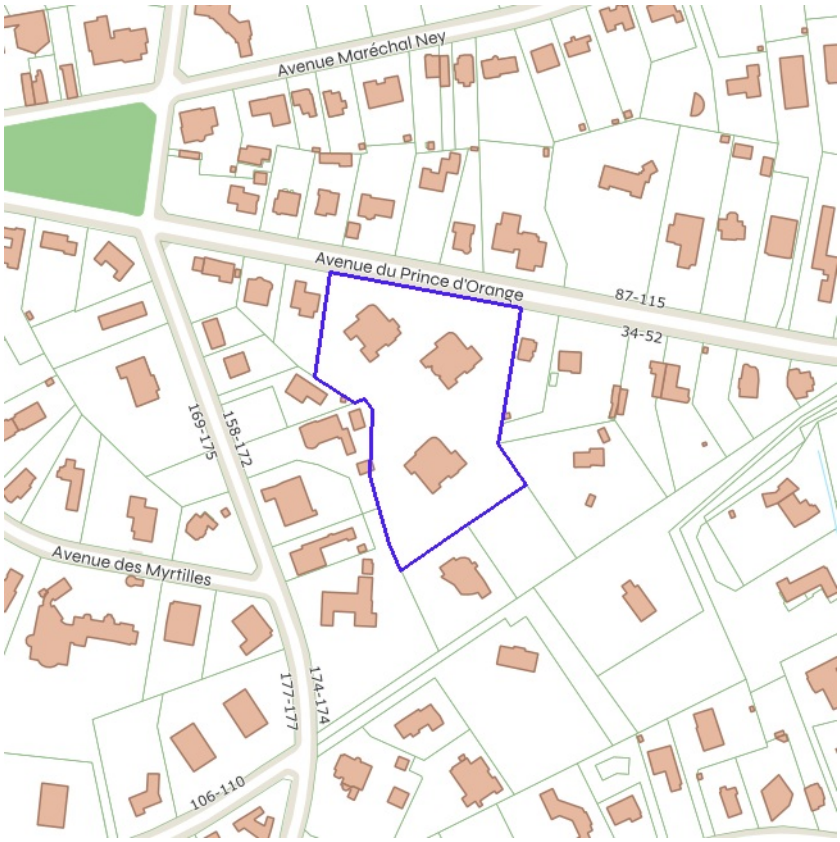

- Reseau couvert
- Captage actif permanent
- Captage actif temporaire
- Captage passe permanent
- Captage passe temporaire
- Plan d'eau
- Cours d'eau à ciel ouvert

PROPRIÉTAIRE
Bruxelles Environnement
Bruxelles Environnement WMS

Inondation aléa et risque

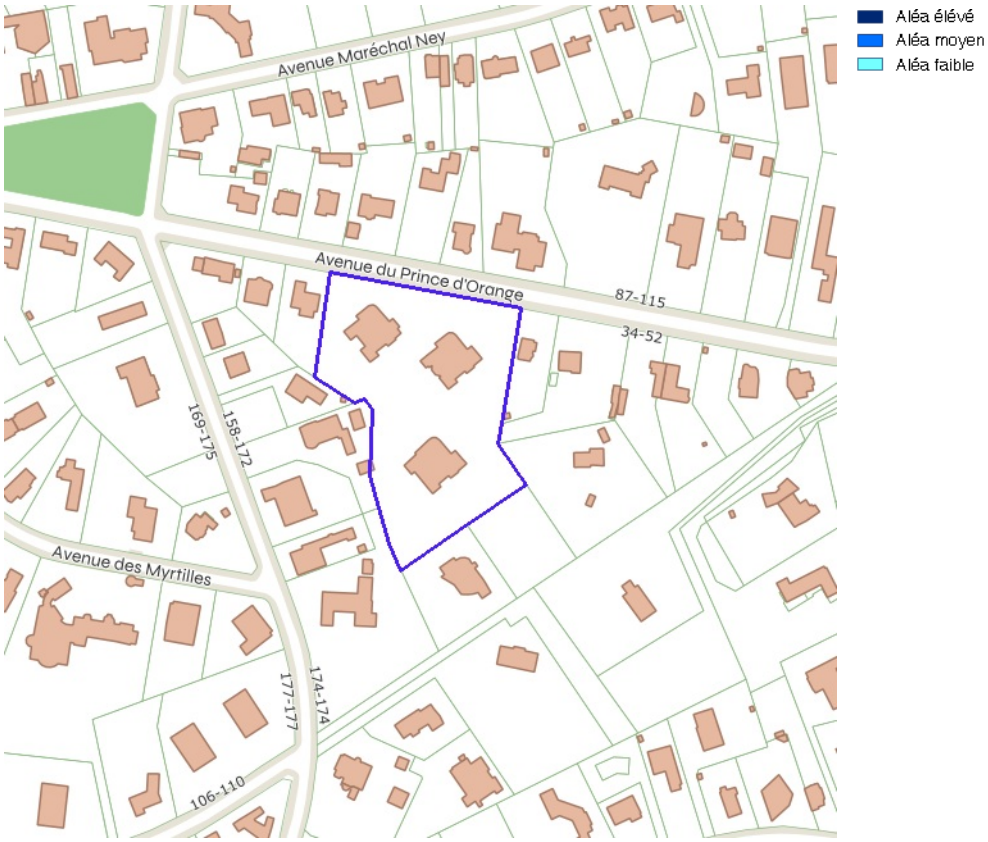

PROPRIÉTAIRE
Bruxelles Environnement
Bruxelles Environnement WMS

Inondations fluviales

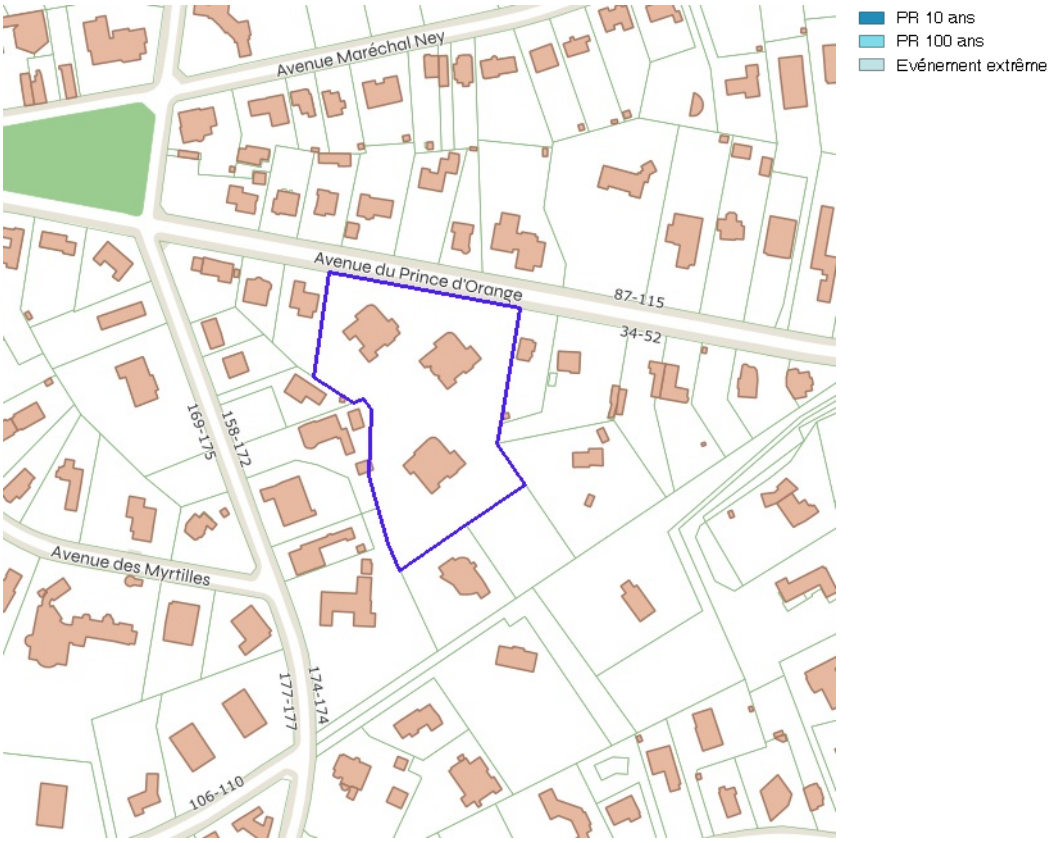

PROPRIÉTAIRE
Bruxelles Environnement
Bruxelles Environnement WMS

PROPRIÉTAIRE
CIRB / CIBG
CIRB WMS

PROPRIÉTAIRE
Bruxelles Urbanisme et Patrimoine (BUP)
Brugis WMS

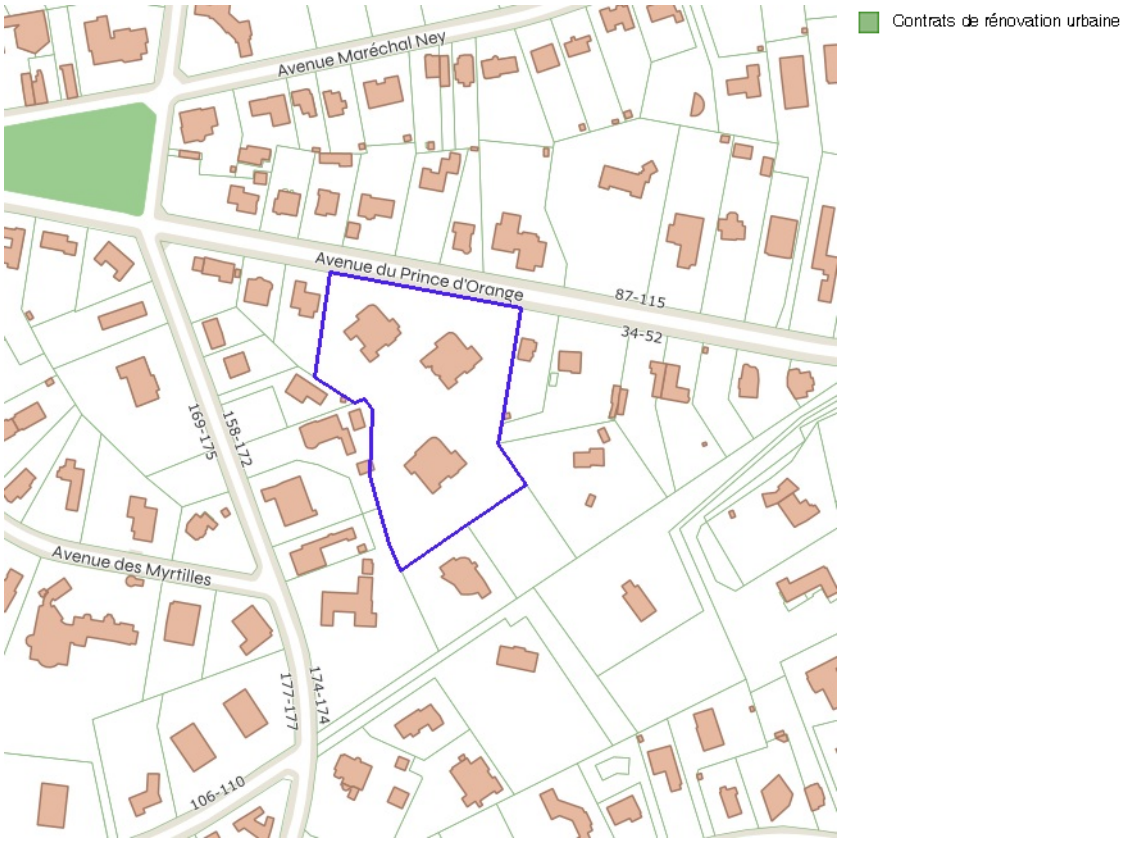

PROPRIÉTAIRE
Bruxelles Urbanisme et Patrimoine (BUP)
Brugis WMS

Zones de préemption

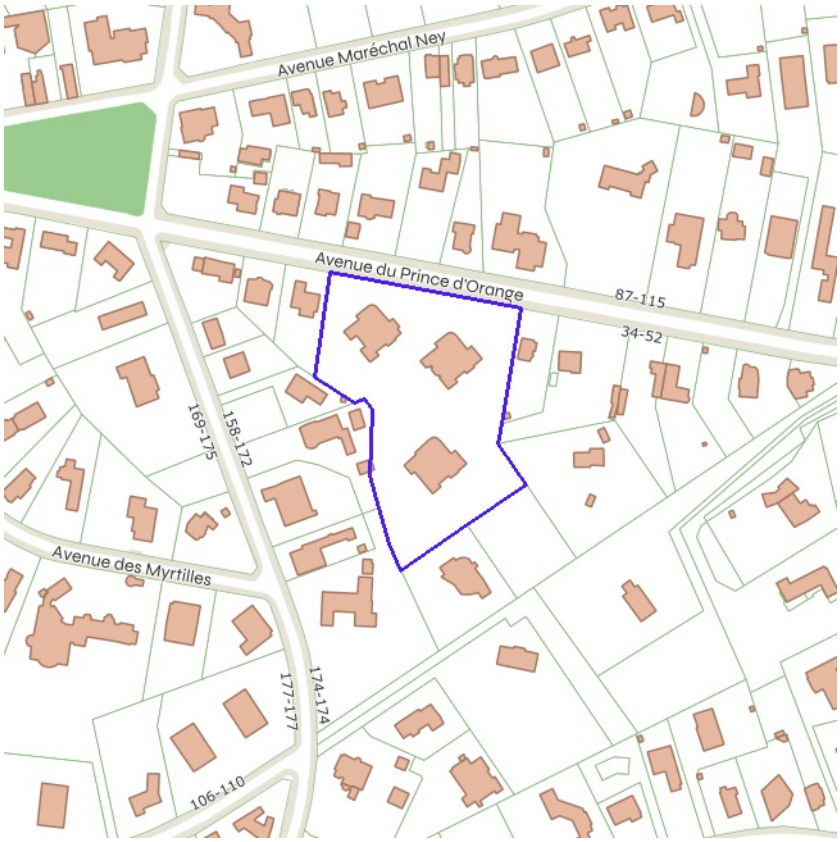

Zones de préemption

PROPRIÉTAIRE
Bruxelles Urbanisme et Patrimoine (BUP)
Brugis WMS

PROPRIÉTAIRE
Bruxelles Urbanisme et Patrimoine (BUP)
Brugis WMS

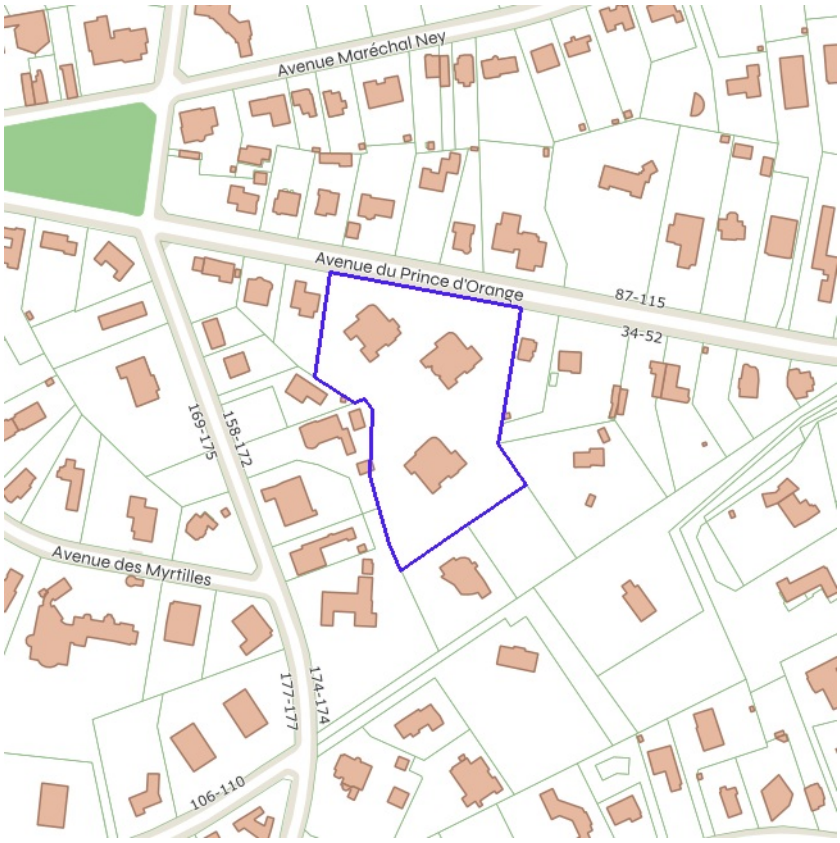

- Monument Classement Arrêté définitif
- Monument Classement Ouverture de procédure
- Monument Sauvegarde Arrêté définitif
- Monument Sauvegarde Ouverture de procédure
- Ensemble Classement Arrêté définitif
- Ensemble Classement Ouverture de procédure
- Ensemble Sauvegarde Arrêté définitif
- Ensemble Sauvegarde Ouverture de procédure
- Site Classement Arrêté définitif
- Site Classement Ouverture de procédure
- Site Sauvegarde Arrêté définitif
- Site Sauvegarde Ouverture de procédure
- Site Archéologique Classement Arrêté définitif
- Site Archéologique Classement Ouverture de procédure
- Site Archéologique Sauvegarde Arrêté définitif
- Site Archéologique Sauvegarde Ouverture de procédure
- Monument
- Site
- Inventaire légal Quartiers Léopold
- Ouverture de procédure zones de protection
- Arrêté définitif zones de protection
- Zones de protection UNESCO

PROPRIÉTAIRE
Bruxelles Urbanisme et Patrimoine (BUP)
Brugis WMS

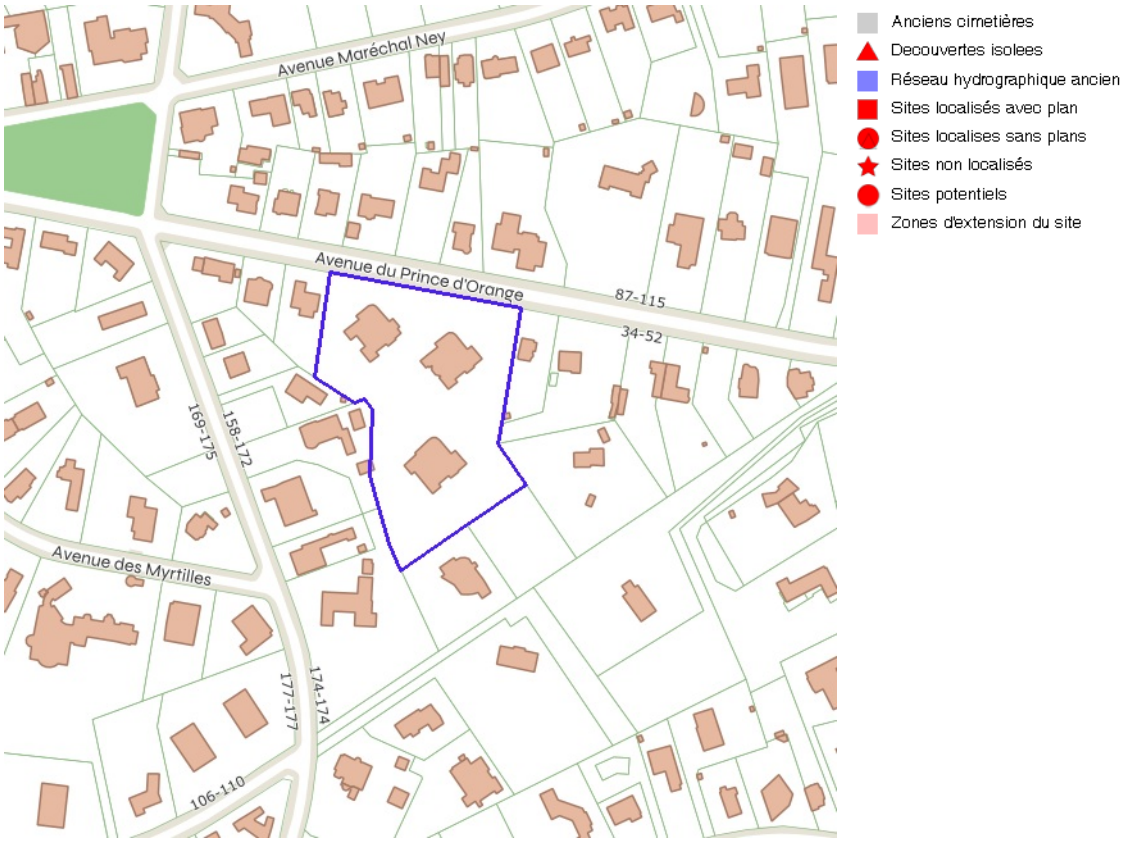

PROPRIÉTAIRE
Bruxelles Urbanisme et Patrimoine (BUP)
Brugis WMS

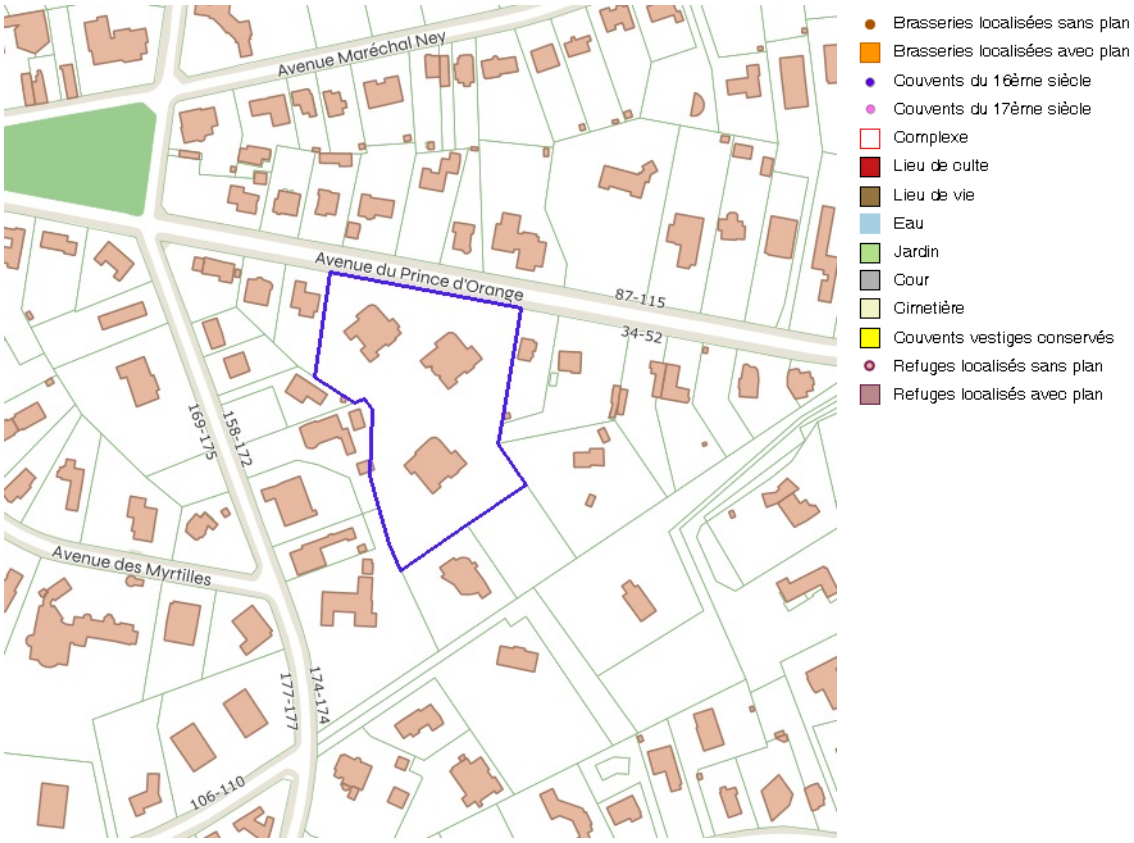

PROPRIÉTAIRE
Bruxelles Urbanisme et Patrimoine (BUP)
Brugis WMS

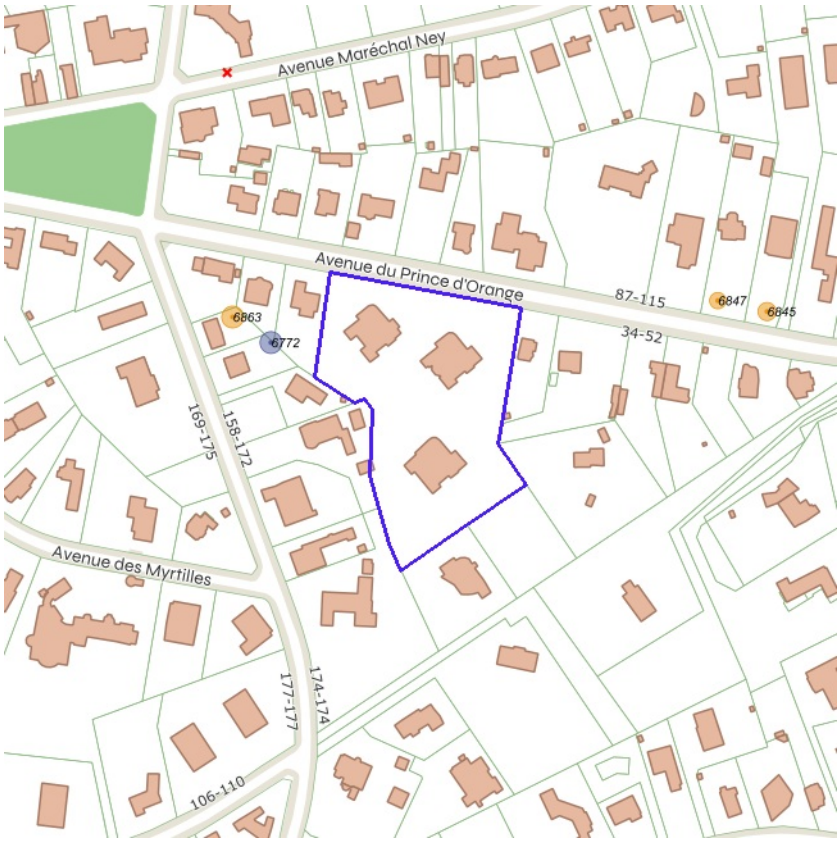

- Les cent plus gros arbres
- Arbres abbattus
- Arbres disparus
- Classement (classé, en cours ou en proposition)
- Liste de Sauvegarde (inscrit, en cours ou en proposition)
- A l'inventaire scientifique
- A l'inventaire légal
- Site inventorié
- Arbres d'avenir

PROPRIÉTAIRE
Bruxelles Urbanisme et Patrimoine (BUP)
Brugis WMS