



(/)

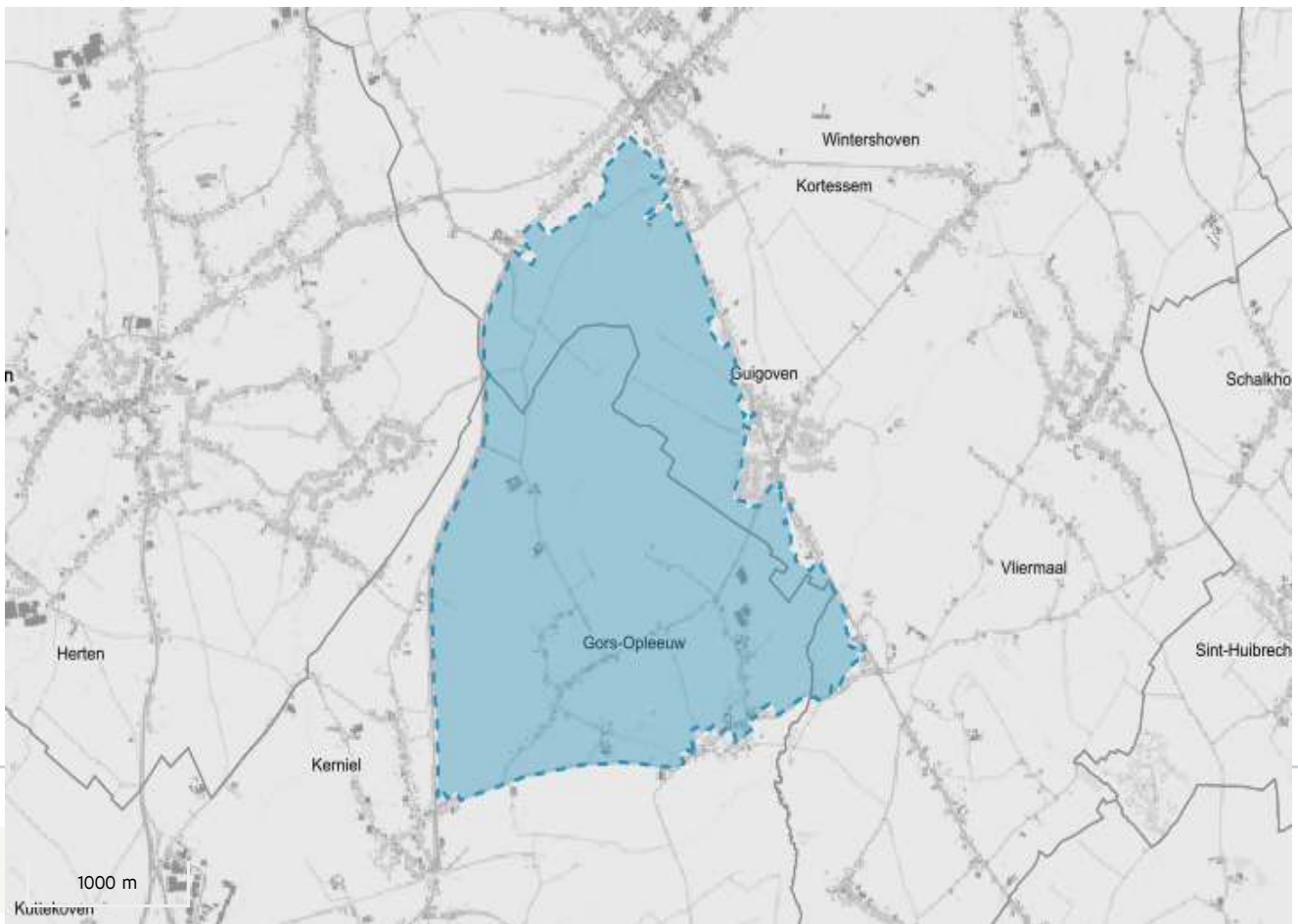
# Inventaris

ERFGOEDOBJECT

## Bellevuebos en kastelen van Gors-Opleeuw

landschappelijk geheel


**ID:** 135257    **URI:** <https://id.erfgoed.net/erfgoedobjecten/135257>



(<https://www.onroerenderfgoed.be/>)

[Privacyverklaring](https://www.onroerenderfgoed.be/privacyverklaring)  
(<https://www.onroerenderfgoed.be/privacyverklaring>)

[Juridische informatie](#)





## Juridische gevolgen

- is aangeduid als vastgesteld gebied in de landschap atlas Bellevuebos en kastelen van Gors-Opleeuw (<https://inventaris.onroerenderfgoed.be/aanduidingsobjecten/97622>)  
Deze vaststelling is geldig sinds 25-09-2018
- omvat de aanduiding als beschermd stads- of dorpsgezicht, intrinsiek Dorpskern Gors-Opleeuw (<https://inventaris.onroerenderfgoed.be/aanduidingsobjecten/2942>)  
Deze bescherming is geldig sinds 17-10-1986
- omvat de aanduiding als beschermd monument Kasteel van Gorsleeuw: park met grachtrestanten en omheining (<https://inventaris.onroerenderfgoed.be/aanduidingsobjecten/2961>)  
Deze bescherming is geldig sinds 01-03-2004
- omvat de aanduiding als beschermd monument Kasteel van Opleeuw met aanhankelijkheden, park en moestuin (<https://inventaris.onroerenderfgoed.be/aanduidingsobjecten/2976>)  
Deze bescherming is geldig sinds 01-03-2004
- omvat de aanduiding als beschermd stads- of dorpsgezicht, intrinsiek Kasteel van Opleeuw: omgeving, kasteeldreef en park (<https://inventaris.onroerenderfgoed.be/aanduidingsobjecten/2978>)  
Deze bescherming is geldig sinds 01-03-2004

---

Provincie

**Limburg**

Gemeente

**Hasselt, Tongeren-Borgloon, Wellen**

Deelgemeente

**Gors-Opleeuw, Guigoven, Kerniel, Kortessem, Vliermaal, Wintershoven**

Straat

## Onbepaald

Locatie

**Guigoven, Kortessem, Vliermaal, Wintershoven (Hasselt), Gors-Opleeuw, Kerniel (Tongeren-Borgloon)**

Nauwkeurigheid zone

**Tot op 15m**

Oppervlakte zone

**7 059 981m<sup>2</sup>**

Bewaringstoestand

**Bewaard**

Erfgoedwaarde

**Aanwezig**

---

Typologie: [agrарische landschappen \(https://id.erfgoed.net/thesauri/erfgoedtypes/2103\)](https://id.erfgoed.net/thesauri/erfgoedtypes/2103), [beken \(https://id.erfgoed.net/thesauri/erfgoedtypes/1965\)](https://id.erfgoed.net/thesauri/erfgoedtypes/1965), [droogdalen \(https://id.erfgoed.net/thesauri/erfgoedtypes/1999\)](https://id.erfgoed.net/thesauri/erfgoedtypes/1999), [hoeven \(https://id.erfgoed.net/thesauri/erfgoedtypes/190\)](https://id.erfgoed.net/thesauri/erfgoedtypes/190), [kasteel-hof-kerknederzettingen \(https://id.erfgoed.net/thesauri/erfgoedtypes/2108\)](https://id.erfgoed.net/thesauri/erfgoedtypes/2108), [kastelen \(woningen\) \(https://id.erfgoed.net/thesauri/erfgoedtypes/225\)](https://id.erfgoed.net/thesauri/erfgoedtypes/225), [loofbossen \(https://id.erfgoed.net/thesauri/erfgoedtypes/1843\)](https://id.erfgoed.net/thesauri/erfgoedtypes/1843), [oude bossen \(https://id.erfgoed.net/thesauri/erfgoedtypes/2161\)](https://id.erfgoed.net/thesauri/erfgoedtypes/2161), [parken \(https://id.erfgoed.net/thesauri/erfgoedtypes/337\)](https://id.erfgoed.net/thesauri/erfgoedtypes/337), [steilranden \(https://id.erfgoed.net/thesauri/erfgoedtypes/1959\)](https://id.erfgoed.net/thesauri/erfgoedtypes/1959)

Inventarisatie "De abdij van Kolen en de Kolenberg", "Bellevuebos en kastelen van Gors-Opleeuw" en "Valleien van Mombeek en Fonteinbeek met burcht en bos van Kolmont" (<https://inventaris.onroerenderfgoed.be/gebeurtenissen/1228>) (geografische inventarisatie, vaststellingen: van 2017 tot 2018)

Inventarisatie ankerplaatsen Landschapsatlas 2001

(<https://inventaris.onroerenderfgoed.be/gebeurtenissen/1101>) (inventarisatie: van 01-11-2000 tot 28-02-2001)

## Beschrijving

Dit 706 ha grote gebied op de overgang tussen droog en vochtig Haspengouw wordt gekenmerkt door zijn zacht glooiend reliëf, een oude boskern op de steilrand (Bellevuebos) en een voor Haspengouw typisch kasteeldorp (Gorsopleeuw). Vier kastelen, waarvan twee met wortels in het laat-middeleeuwse feodale verleden, bepalen mee de aanblik van het dorp. De aanwezigheid van grote hoeves wijst op de vroegere agrarische rijkdom van Haspengouw. Het Bellevuebos is met zijn 128 ha één van de grotere boscomplexen in het voor het overige traditioneel bosarm Haspengouw. Buiten het bos kwamen open akkers en in mindere mate boomgaarden voor. Het noorden van het gebied is overwegend

grootschaliger met het Bellevuebos en grote akkercomplexen. Meer naar het zuiden, in de omgeving van de dorpen, wordt het landschap kleinschaliger met veel afwisseling van akkers, weilanden, (hoogstam-)boomgaarden, tuinen en bebouwing. Hier zijn ook meer kleine landschapselementen zoals hagen, houtkanten en bomenrijen.

## Fysische geografie

Gors-Opleeuw ligt op het overgangsgebied tussen droog- en vochtig-Haspengouw, door riviererosie plaatselijk sterk versneden. Geografisch bevindt het landschap zich op het talud tussen laag- en midden-België en de overgang tussen zand- en leemstreek. Deze natuurlijke steilrand is een belangrijke landschapsvormende factor. Door terugschrijdende bronerosie heeft dit gebied een hogere reliëfintensiteit met relatief steile hellingen. Dit verklaart o.m. de sterke versnijdingsgraad van het landschap tussen Tongeren en Borgloon: Piringen, Neerrepen, Overrepen, Kolmont, Jesseren, Vliermaal, Gors-Opleeuw, Kerniel, Kuttelkoven, Grootloon en Borgloon. Op sommige plaatsen is deze steilrand die de overgang tussen laag en midden België en tussen vochtig en droog Haspengouw markeert, beter zichtbaar dan elders. Dat is hier het geval in het stroombekken van de Mombeek. Meer bepaald in de helling van Kerniel tot Kortesseem (Haagsmeerstraat) is deze landschappelijke overgang bijzonder goed zichtbaar (Diriken 2013, 33). Door de aanwezigheid van de steilrand zijn er vergezichten op laag Haspengouw. De niveauvariaties zijn vrij uitgesproken. De topografie schommelt er van zuid naar noord tussen 105 en 58 m. De asymmetrisch ingesneden Molenbeek of Mombeek breekt hier door de steilrand. Centraal op de hoogte ontspringt de Winterbeek (ook Vloet genaamd), die door en langs het Bellevuebos meandert. De buurt Opleeuwkruis (Opleeuwstraat) biedt een interessant uitkijkpunt op het landschap van Gors-Opleeuw en ook op de wijdere omgeving.

Onder het Bellevuebos liggen allemaal natte leembodems, wellicht ook de reden waarom dit nooit volledig is omgezet naar weide of akkers. De gronden die wel in gebruik zijn voor akkers, weilanden en boomgaarden zijn veelal ook leembodems, maar minder nat of zelfs droog, en met een betere waterhuishouding dan de bodems onder het Bellevuebos.

## Cultuurhistorisch landschap

### Bewoningsgeschiedenis

Archeologische vondsten geven inzicht in de bewoningsgeschiedenis van een streek (Centraal archeologische inventaris, CAI). De oudst bekende sporen in dit gebied dateren uit de ijzertijd. In een veld nabij de Mellestraat werd een gouden munt en een bronzen pijlpunt uit de late ijzertijd gevonden. Ook al gaat de occupatiegeschiedenis van de regio verder terug, in de Romeinse periode is Haspengouw zeker volledig in gebruik door de mens. Dit gebied ligt op 8 km van Tongeren, op 4 km ten noorden van de Romeinse weg (<https://id.erfgoed.net/erfgoedobjecten/300391>) tussen Bavai-Tongeren-Keulen. De verwachting is dus dat de omgeving van Gors-Opleeuw wellicht tot het toenmalige agrarische gebied van Tongeren behoorde. Verschillende vondsten getuigen van deze Romeinse aanwezigheid. Het grafveld uit de midden-Romeinse tijd nabij het kasteel Bellevue is de voornaamste. Het gaat om twaalf brandgraven die niet regelmatig geordend waren. Bij drie graven werd gebruik gemaakt van een houten kist om de crematieresten en de grafgiften te bergen. Eén van de graven zou mogelijk een tumulusgraf kunnen zijn waarin een vrouw en een zuigeling begraven werden, samen met verschillende grafgiften. Niet toevallig brengt Gysseling (1960) de naam Gors-Opleeuw in verband met een grafheuvel: het

toponiem Leeuw zou van het Germaans "hlaiwa" of grafheuvel zijn afgeleid.

De oudste schriftelijke vermeldingen zijn van de 7de en 8ste eeuw. In de onmiddellijke omgeving zijn er de **woonkernen** van Gors-Opleeuw, Kortesseem, Guigoven, Kerniel, Wintershoven. Een bijzonder geval is Wintershoven, dat al van in de 7de eeuw bekend staat als landgoed. Naar verluidt zou de Haspengouwse edelman Bavo het in de 7de eeuw aan de Sint-Baafsabdij van Gent schenken (Delcroix 1997, 18-20). Ook Kortesseem komt als plaatsnaam al voor in 740 (Roebben 1988). De 'Vita Landoaldi' van Heriger vermeldt in 980 Gorsleeuw en Opleeuw als "Lewa" en "Suslewa" (Delcroix 1997). Het toont in elk geval aan dat de regio al in de vroege middeleeuwen bewoond was, wat voor Haspengouw niet ongewoon is. In de 13de eeuw verandert de naam Leeuw in Gorsleeuw, een samentrekking van Godfriedsleeuw, naar de lokale heer en ridder Godfried van Leeuw. Gors-Opleeuw was een leen van de graven van Loon, sinds de late middeleeuwen twee heerlijkheden met volledige rechtsmacht (Houtman 1980). Typisch voor de streek is het voorkomen van verspreid liggende kleine landelijke nederzettingen, op korte afstand van elkaar. De Sint-Martinuskerk van Gorsleeuw -een oude stichting- bediende verschillende van deze gehuchtjes en vervulde op kerkelijk vlak de rol van hoofdparochie of kerkdorp. De historische dorpskernen ontwikkelden zich op de hoger gelegen gronden in de nabijheid van het smalle dal dwars op de rand van de Mombeekvallei. Opleeuw verwijst naar zijn hogere ligging boven op de rug. Sinds de 18de eeuw is de bebouwing er langs straten ontwikkeld (Mettekovenstraat-Elleboogstraat), niet echt geconcentreerd en eerder lintvormig. Een centraal plein ontbreekt. Gorsleeuw vertoont een heel ander patroon: een meer geconcentreerde, maar onregelmatige bebouwing rond een kerk.

Nog opvallend zijn de **kasteelsites** in Gorsopleeuw, vier in totaal, waarvan er twee in het feodale verleden van het dorp wortelen. Zij gaan terug op de laat-middeleeuwse heerlijkheden Opleeuw en Gorsleeuw. Beide kastelen met opperhof-neerhofstructuur ontwikkelden zich op de rand van de Molenbeekvallei in het smalle brongebied van een zijbeekje van de Mombeek: met het kasteel van Opleeuw (<https://id.erfgoed.net/erfgoedobjecten/31885>) op de hoger gelegen positie. Als zetel van de heren van Opleeuw onderging de kasteelsite doorheen de eeuwen enkele gedaanteveranderingen. Het park (<https://id.erfgoed.net/erfgoedobjecten/134290>) kende zijn grootste uitbreiding in de tweede helft van de 18de eeuw toen een dreef de warande bij het kasteel met het sterrebos rond de pachthoeve 'de Oude Winning' verbond. Voor 1840 werd deze aanleg vervangen door een aanleg in landschappelijke stijl met vele lusvormige paden. Maar lang hield die niet stand. Door vele wijzigingen en slopingen ging een deel van het kasteelpark verloren. Het kasteelpark met vijver in landschappelijke stijl is ten dele bewaard. Het vertoont ook sporen van tuinaanleg uit het begin van de 20ste eeuw. Vandaag liggen het kasteel van Opleeuw en de ommuurde moestuin nog steeds geïsoleerd halfweg tussen het gehucht Opleeuw en het dorp Gorsleeuw, in een nog landelijke omgeving met licht glooiend reliëf. De door bronnen gevoede vijver is het restant van de oude slotgracht.

Op het zelfde beekstelsel ligt het kasteeldomein van Gorsleeuw. Het kende een gelijkaardige evolutie van kasteel met opperhof-neerhofstructuur tot een kasteelpark met een (bescheiden) landschappelijke aanleg. De vroeg landschappelijke aanleg van het park (<https://id.erfgoed.net/erfgoedobjecten/134286>) met vijver, ruïne folly en lusvormige paden dateert van het begin van de 19de eeuw. Het kasteel (<https://id.erfgoed.net/erfgoedobjecten/31874>) zelf is even later in klassicistische stijl

verbouwd. Het oude neerhof werd bij die gelegenheid vervangen door een nieuwe hoeve op een andere locatie, zodat kasteel en landbouwbedrijf ruimtelijk van elkaar werden afgescheiden, een typische 19de-eeuwse evolutie. In dit geval wordt de scheiding tussen deze twee sociale werelden vrij vroeg doorgevoerd. Een doorgeschoten, oude haag van haagbeuk blijft nu nog als erfscheiding met de boerderij over. Het kasteelpark is veel van zijn oorspronkelijke luister verloren, maar het neemt nog altijd een dominante positie binnen de dorpskern (<https://id.erfgoed.net/erfgoedobjecten/302695>) in. Aan de overzijde van de straat ligt de oorspronkelijk bij het kasteel behorende manege (<https://id.erfgoed.net/erfgoedobjecten/31875>). De nabijheid van kasteel en kerk is de uitdrukking van de samenhang tussen de kerkelijke en wereldlijke macht in het dorp. De op een verhevenheid gelegen Sint-Martinuskerk (<https://id.erfgoed.net/erfgoedobjecten/31878>) heeft een ruim ommuurd kerkhof met enkele merkwaardige lindebomen (Tilia), op een hoogte in het oude dorpscentrum van Gorsleeuw. Naast de kerk staat de pastorie (<https://id.erfgoed.net/erfgoedobjecten/31882>) in een ruime ommuurde tuin.

Bescheidener van omvang en uitstraling is het kasteel Bellevue (<https://id.erfgoed.net/erfgoedobjecten/134284>). Gebouwd in 1764 door dezelfde eigenaar als het kasteel van Gorsleeuw (de Copis) diende het wellicht als jachtpaviljoen. Het ommuurde goed heeft zijn unieke ligging aan de rand van het Bellevuebos en zijn mooi uitzicht op het landschap goed bewaard. Het vergezicht reikt noordoostelijk over de velden richting Guigoven tot de steenweg Tongeren-Hasselt. De boomgaard ten oosten, nu beplant met jonge populier, is omhaagd met éénstijlige meidoorn. Wat op kaart als het kasteel Haagsmeer (<https://id.erfgoed.net/erfgoedobjecten/31871>) staat aangeduid, is in oorsprong een 19de-eeuws jachtpaviljoen of een soort opwaardering van het heerlijke verblijf bij een 18de-eeuwse hoeve. Het herenboerparkje (<https://id.erfgoed.net/erfgoedobjecten/134285>) bij het kasteel wordt door een gemengde haag van meidoorn en olm van de straat gescheiden.

## Landgebruik

Het **Bellevuebos** is één van de grotere bossen van Zuid-Limburg (128 ha). Het strekt zich als hellingbos uit op de steilere oosthelling van de vallei van de Winterbeek, die een hoogteverschil van ongeveer 30 m overbrugt. Het is een langgerekt, zuid-noord georiënteerd boscomplex van loofhout, met vrij veel oude populierenbestanden en op de vochtigste plaatsen elzenbroeken. De kern van het Bellevuebos is oud bos, waarvan het bestaan zeker tot de eerste helft van de 18de eeuw kan worden teruggevoerd. Het dankt zijn naam aan het aantrekkelijk zicht dat men van op hoger gelegen steilrand op de omgeving had. Het toponiem 'Bellevue' duikt voor het eerst begin 18de eeuw op in de goederenregisters van de toenmalige eigenaar de Copis als een klein bosperceel op de steilrand (Meselberg): "... un bois nommé a present le Belle Videre sur la hauteur du premier Meselberg" (Rijksarchief Hasselt, familie de Copis, nr. 6). Het Latijnse 'Belle Videre' betekent hetzelfde als het Franse Belvédère of Bellevue, namelijk een plek met een mooi uitzicht. Het is zeer waarschijnlijk dat het bosperceel 'le Belle Videre' op de plaats van het latere kasteel Bellevue lag, dat pas in 1764 gebouwd werd. Het bostoponiem Bellevuebos is dus ouder dan het kasteel. De familie de Copis investeerde in de 18de eeuw trouwens in bosuitbreiding in de door haar beheerde gronden (RAHasselt, familie de Copis, 7). Er zijn verschillende aanwijzingen dat minstens enkele bospercelen als eikenhakhoutbos werden beheerd. Eerst werden ze met eikels ingezaaid. Tien jaar later volgde de eerste oogst van eikenschors, een belangrijke grondstof voor de leerlooierij. Verschillende kasteelheren bezaten in die tijd eikenhakhoutbossen die ze periodiek lieten ontschorsen om de schors te verkopen aan leerlooiers. Het ontschorste hout

werd achteraf verkocht als brandhout. Tot het begin van de 20ste eeuw vormde het Bellevuebos geen aaneengesloten complex en was het onderverdeeld in percelen met verschillende eigenaars. Het is uit twee kernen gegroeid, het bos op de steilrand in Gors-Opleeuw (Grote Bos) en het bos van Guigoven op de lager gelegen natte gronden (Villaretkaart 1745; kabinetskaart de Ferraris 1771; Vandermaelenkaart 1845). Guigovenbos is trouwens een 19de-eeuwse bosuitbreiding op de natte gronden rond de Winterbeek. In de 18de eeuw bestond het nog overwegend uit akker- en weiland. Op de topografische kaarten van 1871, 1882 en 1933 is de uitbreiding van het bos goed te zien. Op het grondgebied van Kerniel lag in de 18de eeuw een derde boscomplex met name het Hoog Bos. Dit bos heeft zich niet kunnen aansluiten bij het Bellevuebos en ligt ten westen van de Haagmeersstraat. Hier zijn nu nog enkele populierenbossen. Buiten het bos lagen open akkercomplexen, zoals het Pamperveld.

**Boomgaarden** hoorden van in de 18de eeuw bij vrijwel elke huiskavel, zeker in het geval van een hoeve of kasteel, waar ze veelal onderdeel van een park of tuin waren. Ze komen historisch gezien dus vooral voor in de nabijheid van bebouwing. Door de graancrisis aan het einde van de 19de eeuw en een groeiende vraag naar fruit vanuit de buurlanden, schakelden landbouwers in de streek, gestimuleerd door protectionistische overheidsmaatregelen, om van akkerbouw naar een combinatie van veeteelt en fruitteelt. Hierdoor breidde het areaal hoogstamboomgaarden uit en veranderde ook de samenstelling van de boomgaarden, waarbij commercieel interessante fruitsoorten bevoordeeld werden. Begin 19de eeuw ontwikkelde er zich een aan de fruitteelt gelieerde kleine industrie door de opkomst van stokerijen (Vandermaelen). De kasteelaanhorigheden werden omgebouwd tot kleine bedrijventerreinen voor deze kleinschalige landbouwindustriële activiteiten. Vanaf het begin van de 20ste eeuw nemen de hoogstamboomgaarden toe, met een hoogtepunt rond het midden van deze eeuw. Daarna neemt het weer af en worden veel hoogstamboomgaarden omgezet naar lucratievere laagstam. De hoogstamboomgaarden in de omgeving van het kasteel Opleeuw zijn goed bewaard gebleven en omkaderen deze historische site.

Hoewel verschillende kleine voetwegen verdwenen zijn, wordt het gebied nog altijd gekenmerkt door een fijnmazig **wegenpatroon** van vooral lokale wegen of paden, waarvan verschillende tot het begin van de 19de eeuw kunnen worden teruggevoerd. Een uitzondering op de regel zijn de exploitatiewegen in het Bellevuebos die recent zijn en het oudere wegenpatroon hebben uitgeveegd. Op de grens van het gebied liggen wegen van bovenlokaal belang, in het bijzonder de Tongersesteenweg die een 17de-eeuwse verbinding tussen Tongeren en Hasselt realiseerde. Hij verving een ouder bochtig traject (Rijksarchief Luik).

- Carte topographique de la partie de la Belgique comprise entre Gand et Tournay, Maestricht et Liège, levée par Villaret, Ingénieur du Roi, 1745-1748, Institut National de l'Information Géographique et Forestière-Saint-Mandé (France), CH 292, schaal 1:14.400.
- Kabinetskaart van de Oostenrijkse Nederlanden voor Zijn Koninklijke Hoogheid de Hertog Karel Alexander van Lotharingen, Jozef Jean François de Ferraris, Koninklijke Bibliotheek van België, uitgegeven in 1770-1778, schaal 1:11.520 herleid naar 1:25.000.
- Atlas van de Buurtwegen, opgesteld naar aanleiding van de wet op de buurtwegen van 10 april 1841, schaal 1:2.500 (overzichtsplannen schaal 1:10.000).

- Gereduceerde Kadasterkaart van België, Dépôt de la Guerre, uitgegeven in 1845-1855, schaal 1:20.000.
- Topografische kaart van België, Philippe Vandermaelen, uitgegeven in 1846-1854, schaal 1:20.000.
- Topografische kaarten van België, Eerste editie, Krijgsdepot, uitgegeven in 1865-1880, schaal 1:20.000.
- Topografische kaarten van België, Tweede editie, Militair Cartografisch Instituut, uitgegeven in 1880-1884, schaal 1:20.000.
- Topografische kaarten van België, Herziening derde editie, Militair Cartografisch Instituut, uitgegeven in 1900-1930, schaal 1:20.000.
- Kaart van België, Militair Geografisch Instituut, uitgegeven in 1949-1970, schaal 1:25.000.
- Topografische basiskaart numerieke reeks, Nationaal Geografisch Instituut, uitgegeven in 2009, schaal 1:10.000.
- Rijksarchief Hasselt, familie de Copis, nr. 5: Plan de tout les parcs des Bois appartenant à la maison de Gortsleeuw 1751.
- Rijksarchief Hasselt, familie de Copis, nr. 6: goederenregister.
- Rijksarchief Luik, Cartes et plans N° 159. Plan du chemin et du terrain de Tongres à Hasselt en passant par Kortesseem, schaal 1:1885
- Primitief kadaster, wijkplannen van Gors-Op-Leeuw, opgemeten in 1809 en herzien in 1841, schaal 1:2500, [online], (geraadpleegd op 12 oktober 2017): Sectie A, 2de blad: Gorsopleeuw kasteel ([http://search.arch.be/imageserver/topview.php?FIF=550/550\\_0001\\_000/550\\_0001\\_000\\_01903\\_000/550\\_0001\\_000\\_01903\\_000\\_0\\_0002.jp2](http://search.arch.be/imageserver/topview.php?FIF=550/550_0001_000/550_0001_000_01903_000/550_0001_000_01903_000_0_0002.jp2)), Sectie B, blad 1: Haagsmaalveld ([http://search.arch.be/imageserver/topview.php?FIF=550/550\\_0001\\_000/550\\_0001\\_000\\_01904\\_000/550\\_0001\\_000\\_01904\\_000\\_0\\_0001.jp2](http://search.arch.be/imageserver/topview.php?FIF=550/550_0001_000/550_0001_000_01904_000/550_0001_000_01904_000_0_0001.jp2)), Sectie B, blad 2: Opleeuw en kasteel ([http://search.arch.be/imageserver/topview.php?FIF=550/550\\_0001\\_000/550\\_0001\\_000\\_01904\\_000/550\\_0001\\_000\\_01904\\_000\\_0\\_0002.jp2](http://search.arch.be/imageserver/topview.php?FIF=550/550_0001_000/550_0001_000_01904_000/550_0001_000_01904_000_0_0002.jp2))
- Primitief kadaster, wijkplan van Guigoven, sectie B ([http://search.arch.be/imageserver/topview.php?FIF=550/550\\_0001\\_000/550\\_0001\\_000\\_01562\\_000/550\\_0001\\_000\\_01562\\_000\\_0\\_0001.jp2](http://search.arch.be/imageserver/topview.php?FIF=550/550_0001_000/550_0001_000_01562_000/550_0001_000_01562_000_0_0001.jp2)), eerste opmaak onbekend, herzien in 1841, schaal 1:2500, [online], (geraadpleegd op 13 oktober 2017.)
- ANTEAGROUP 2017: Actualisatie Structuurplan: Ontwerp Gemeente Kortesseem (<http://www.kortesseem.be/producten/detail/183/openbaar-onderzoek-en-kennisgeving>), onuitgegeven rapport zoals het tijdens het openbaar onderzoek heeft voorgelegen, [online] (geraadpleegd op 12 oktober 2017).
- ANTROP M., VAN EETVELDE V., JANSSENS J., MARTENS I. & VAN DAMME S. 2002: Traditionele landschappen van het Vlaamse gewest (<http://www.geopunt.be/catalogus/datasetfolder/90d22342-b387-4366-a4e3-2d14be128772>), onuitgegeven rapport, [online], Universiteit Gent, Vakgroep Geografie, Gent.
- DELCROIX K. & PARTOENS G. 1997: *Sint-Landoald en zijn gezellen: leven, overbrengingen, verheffingen en wonderen*, Leuven.
- DE KEERSMAEKER L., ROGIERS N., LAURIKS R. & DE VOS B. 2001: *Ecosysteemvisie Bos Vlaanderen: ruimtelijke uitwerking van de natuurlijke bostypes op basis van bodemgroeperingseenheden en historische boskaarten*, Eindverslag van project VLINA C97/06b, IBW Geraardsbergen.
- GYSSELING M. 1960: Toponymisch woordenboek van België, Nederland, Luxemburg, Noord-

Frankrijk en West-Duitsland (voor 1226), *Bouwstoffen en studiën voor de geschiedenis en de lexicografie van het Nederlands* 6/1-2, S.l.

- GYSSELING M. & KOCH A.C.F. 1950: Diplomata belgica ante annum millesimum centesimum scripta, *Bouwstoffen en studiën voor de geschiedenis en de lexicografie van het Nederlands* 1, S.l., 232-244, nr. 137-138.
- HOUTMAN E. 1980: Gors-Opleeuw, Hasquin H. (red.) *Gemeenten van België* 1, S.l., 303.
- LUX G.V., ROOSENS H. & JANSSENS P. 1971: Een Gallo-Romeins grafveld te Gors-Opleeuw, *Archaeologia belgica*, Brussel.
- MERTENS J. & DESPY-MEYER A. 1968: België in het Romeins tijdvak, Brussel.
- MERTENS J. 1957: Les routes romaines de la Belgique, *Archeologia Belgica* 33, Brussel.
- NIJSSEN R. & VAN LAERE R. 2005: Kastelen op papier Aquarellen van Limburgse kastelen uit de eerste helft van de negentiende eeuw, *Limburgse Studies* 2, Wijer, 34-37.
- PAQUAY J. 1934: Gors-Opleeuw, *Verzamelde opstellen uitgegeven door den Geschied- en Oudheidkundigen studiekering te Hasselt*, 10/1, 7-63
- RASKIN M. & VAN DER EYCKEN M. 2005: *Inventaris van het archief van de families de Copis en aanverwante families*, onuitgegeven inventaris, Rijksarchief Hasselt, BE-A0515-1661.
- ROEBBEN J. 1988: *Kortesseem: een geschiedkundig overzicht*, Kortesseem.

Auteurs: [de Haan, Aukje \(https://id.erfgoed.net/auteurs/134\)](https://id.erfgoed.net/auteurs/134); [Verboven, Hilde \(https://id.erfgoed.net/auteurs/136\)](https://id.erfgoed.net/auteurs/136); [Van Driessche, Thomas \(https://id.erfgoed.net/auteurs/193\)](https://id.erfgoed.net/auteurs/193)

Datum: 2017

De tekst wordt ter beschikking gesteld door: [Agentschap Onroerend Erfgoed \(AOE\) \(https://id.erfgoed.net/auteurs/501\)](https://id.erfgoed.net/auteurs/501)

[Bekijk alle teksten \(/erfgoedobjecten/135257/teksten\)](/erfgoedobjecten/135257/teksten)

## Relaties



Omvat

**[Cluster hoogstamboomgaarden nabij het kasteel van Gors-Opleeuw \(https://inventaris.onroenderfgoed.be/erfgoedobjecten/305893\)](https://inventaris.onroenderfgoed.be/erfgoedobjecten/305893)**





Omvat

**Herenboerenparkje van het Kasteel Haagsmeer**

<https://inventaris.onroenderfgoed.be/erfgoedobjecten/134285>



Omvat

**Kasteelpark van Gorsleeuw**

<https://inventaris.onroenderfgoed.be/erfgoedobjecten/134286>



Omvat

**Kasteelpark van Opleeuw**

<https://inventaris.onroenderfgoed.be/erfgoedobjecten/134290>



Omvat

**Lindeboom als hoekboom**

<https://inventaris.onroenderfgoed.be/erfgoedobjecten/304734>





Omvat

**Mammoetboom** (<https://inventaris.onroerenderfgoed.be/erfgoedobjecten/304736>)



Omvat

**Tuin van het landhuis Bellevue**

(<https://inventaris.onroerenderfgoed.be/erfgoedobjecten/134284>)



Omvat

**Veekeringshaag van meidoorn bij U-vormige hoeve**

(<https://inventaris.onroerenderfgoed.be/erfgoedobjecten/304735>)



Is deel van

**Borgloon** (<https://inventaris.onroerenderfgoed.be/themas/13204>)



Is deel van

**Kortesse** (<https://inventaris.onroerenderfgoed.be/themas/13282>)



Is deel van

**Wellen** (<https://inventaris.onroerenderfgoed.be/themas/13383>)

---

Je kan deze pagina citeren als:

INVENTARIS ONROEREND ERFGOED 2025: *Bellevuebos en kastelen van Gors-Opleeuw* [online], <https://id.erfgoed.net/erfgoedobjecten/135257> (<https://id.erfgoed.net/erfgoedobjecten/135257>) (geraadpleegd op 30 oktober 2025).

Beheerder fiche: **Agentschap Onroerend Erfgoed**



## Contact

Heb je een vraag of opmerking over deze fiche?  
Meld het ons via het contactformulier (</contact?uri=https://id.erfgoed.net/erfgoedobjecten/135257>).

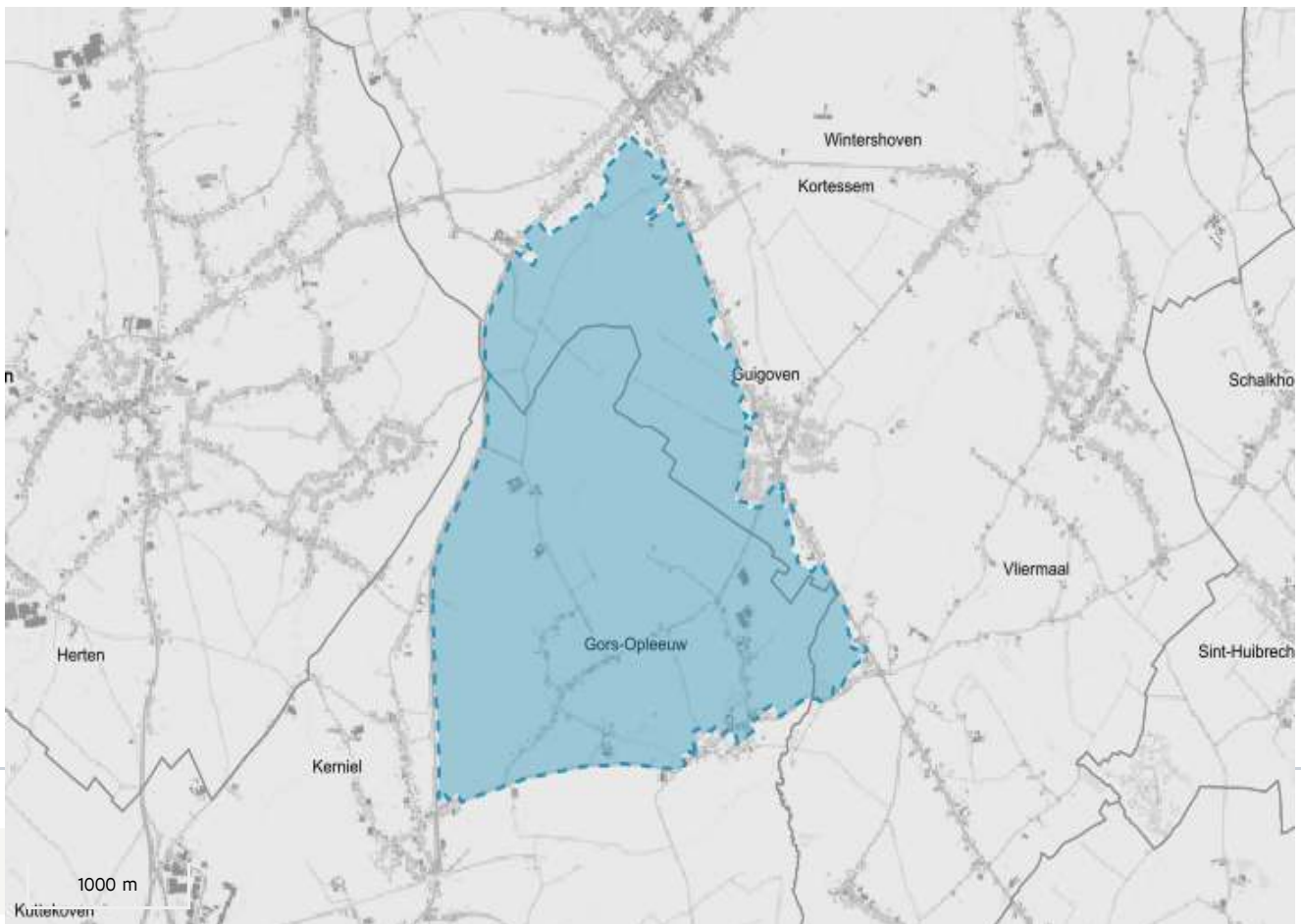
[\(/\)](#)

# Inventaris

VASTGESTELD GEBIED IN DE LANDSCHAPSATLAS

## Bellevuebos en kastelen van Gors-Opleeuw

vastgesteld gebied in de landschapsatlas van 25-09-2018 tot heden

ID: 97622    URI: <https://id.erfgoed.net/aanduidingsobjecten/97622> <https://www.onroerendergoed.be/>[Privacyverklaring](#)<https://www.onroerendergoed.be/privacyverklaring>[Juridische informatie](#)<https://www.onroerendergoed.be/juridische-informatie>

## Besluiten

[Bellevuebos en kastelen van Gors-Opleeuw \(https://id.erfgoed.net/besluiten/14714\)](https://id.erfgoed.net/besluiten/14714)

**vaststellingsbesluiten:** 25-09-2018 ID: 14714

## Rechtsgevolgen

**i** Meer informatie over de rechtsgevolgen van vaststellingen vind je op [onze website \(https://www.onroerenderfgoed.be/juridische-gevolgen-van-een-vaststelling\)](https://www.onroerenderfgoed.be/juridische-gevolgen-van-een-vaststelling).

---

Provincie

**Limburg**

Gemeente

**Hasselt, Tongeren-Borgloon, Wellen**

Deelgemeente

**Gors-Opleeuw, Guigoven, Kerniel, Kortesseem, Vliermaal, Wintershoven**

Straat

**Onbepaald**

Locatie

**Guigoven, Kortesseem, Vliermaal, Wintershoven (Hasselt), Gors-Opleeuw, Kerniel (Tongeren-Borgloon)**

Nauwkeurigheid zone

**Tot op 15m**

Oppervlakte zone

**7 059 981m<sup>2</sup>**

---

Typologie: [agrarische landschappen \(https://id.erfgoed.net/thesauri/erfgoedtypes/2103\)](https://id.erfgoed.net/thesauri/erfgoedtypes/2103), [beken \(https://id.erfgoed.net/thesauri/erfgoedtypes/1965\)](https://id.erfgoed.net/thesauri/erfgoedtypes/1965), [droogdalen \(https://id.erfgoed.net/thesauri/erfgoedtypes/1999\)](https://id.erfgoed.net/thesauri/erfgoedtypes/1999), [hoeven \(https://id.erfgoed.net/thesauri/erfgoedtypes/190\)](https://id.erfgoed.net/thesauri/erfgoedtypes/190), [kasteel-hof-kerknederzettingen \(https://id.erfgoed.net/thesauri/erfgoedtypes/2108\)](https://id.erfgoed.net/thesauri/erfgoedtypes/2108), [kastelen \(woningen\) \(https://id.erfgoed.net/thesauri/erfgoedtypes/225\)](https://id.erfgoed.net/thesauri/erfgoedtypes/225), [loofbossen \(https://id.erfgoed.net/thesauri/erfgoedtypes/1843\)](https://id.erfgoed.net/thesauri/erfgoedtypes/1843), [oude bossen \(https://id.erfgoed.net/thesauri/erfgoedtypes/2161\)](https://id.erfgoed.net/thesauri/erfgoedtypes/2161), [parken \(https://id.erfgoed.net/thesauri/erfgoedtypes/337\)](https://id.erfgoed.net/thesauri/erfgoedtypes/337), [steilranden \(https://id.erfgoed.net/thesauri/erfgoedtypes/1959\)](https://id.erfgoed.net/thesauri/erfgoedtypes/1959)

Inventarisatie "De abdij van Kolen en de Kolenberg", "Bellevuebos en kastelen van Gors-Opleeuw" en "Valleien van Mombeek en Fonteinbeek met burcht en bos van Kolmont" (<https://inventaris.onroerenderfgoed.be/gebeurtenissen/1228>) (geografische inventarisatie, vaststellingen: van 2017 tot 2018)

## Beschrijving

Dit gebied op de overgang tussen droog en vochtig Haspengouw wordt gekenmerkt door zijn zacht glooiend reliëf, een oude boskern op de steilrand (Bellevuebos) en een voor Haspengouw typisch kasteeldorp (Gors-Opleeuw). Vier kastelen, waarvan twee met wortels in het laat-middeleeuwse feodale verleden -met name de kastelen, kasteeldreef en parken van Gorsleeuw en Opleeuw- bepalen mee de aanblik van het dorp. De aanwezigheid van grote hoeves wijst op de vroegere agrarische rijkdom van Haspengouw.

In het noorden van het gebied ligt de steilrand die de overgang tussen droog en vochtig Haspengouw markeert. Op deze plek ligt het Bellevuebos omgeven door open akkercomplexen. Met zijn 128 ha is het één van de grotere boscomplexen in het voor het overige traditioneel bosarme Haspengouw. De kern van het Bellevuebos is oud bos, waarvan het bestaan zeker tot de eerste helft van de 18de eeuw kan worden teruggevoerd. Het dankt zijn naam aan het aantrekkelijk zicht dat men van op hoger gelegen steilrand op de omgeving had. Oorspronkelijk bestond het uit een tweetal kleinere bossen, onderverdeeld in percelen van verschillende eigenaars. Deze percelen raakten geleidelijk aan elkaar verbonden. Het Bellevuebos vertegenwoordigt een belangrijke natuurwaarde in dit gebied.

De bebouwing concentreert zich het meest in het zuiden van het gebied. Een midden-Romeins grafveld nabij het Bellevuekasteel en schriftelijke vermeldingen van vroeg-middeleeuwse woonkernen in de omgeving tonen aan dat de regio al van in het begin van onze jaartelling bewoond was, wat voor Haspengouw niet ongewoon is. In de smalle vallei van een zijbeekje op de Mombeek ontwikkelden zich op korte afstand van elkaar twee woonkernen, (Gors)Leeuw en Opleeuw. Opleeuw verwijst naar zijn hogere ligging boven op de rug. Sinds de 18de eeuw is de bebouwing er langs straten ontwikkeld, niet echt geconcentreerd en eerder lintvormig. Gorsleeuw is een dorpskern waar de kerk, het kasteel, aanhangelijkheden en de kasteelhoeve rond één centrale ruimte is geordend. De nabijheid van kasteel en kerk is de uitdrukking van de samenhang tussen de kerkelijke en wereldlijke macht in het dorp. Buiten de dorpskernen liggen het kasteel Bellevue met ommuurde tuin en de Oude winning, die elk vanuit de feodale kastelen zijn ontstaan: Bellevue als voormalig jachtpaviljoen van het kasteel van Gorsleeuw en de Oude winning als hoeve bij het kasteel van Opleeuw. In de nabije omgeving zijn er ook het kasteel Haagsmeer met herenboerparkje en een U-vormige hoeve met veekering en hoekboom.

Het landschap is uitgesproken agrarisch van karakter. In het noorden zijn er open akkercomplexen rond het bos. Naar het zuiden is het landschap kleinschaliger met afwisseling tussen akkers, weilanden, (hoogstam-)boomgaarden, tuinen en bebouwing. Hier zijn ook meer kleine landschapselementen zoals hagen, houtkanten en bomerijen,

waaronder de mammoetboom bij de kapel. Het kasteel van Opleeuw is omgeven door hoogstamboomgaarden, één van de weinig overgebleven resten van de traditionele

fruitteelt. Eveneens in het zuidelijke deel van het gebied komt het meeste reliëf voor, dat zo typisch voor het overgangsgebied tussen vochtig en droog Haspengouw is. Langs de Haagsmeerstraat is de steilrand die de overgang tussen laag en midden België en tussen vochtig en droog Haspengouw markeert, beter zichtbaar dan elders. Van op de hoogte langs de Opleeuwstraat-Diepestraat zijn er aantrekkelijke vergezichten in zuidelijke en oostelijke richting.

## Motivatie van de afbakening

Het gebied 'Bellevuebos en kastelen van Gors-Opleeuw' omvat een representatief staal van landschapstypen die het overgangsgebied tussen vochtig en droog Haspengouw kenmerken, met name 1° een steilrand in noord-zuid richting, duidelijk herkenbaar langs de Haagsmeerstraat en met het Bellevuebos op één van de hoogste punten en 2° het dalhoofd dwars op de Mombeek waarin de kasteelsites van Opleeuw en Gorsleeuw zich bevinden. In het gebied bevinden zich nog enkele restanten van traditionele hoogstamboomgaarden. De afbakening ligt op harde grenzen, met name de Tongersesteenweg in het oosten (N20); de Leeuwbergstraat-Hoogstraat-Konijnenstraat-Heuvelstraat in het zuiden; de Rullecovenstraat (N76) in het westen. Deze drie wegen zijn goed herkenbare, harde grenzen in het landschap. De bebouwing zonder erfgoedwaarde aan de rand van deze wegen maakt geen deel uit van het afgebakende gebied.

## Waarden

### historische waarde

Cultuurhistorisch gezien is het reliëfrijke overgangsgebied tussen droog en vochtig Haspengouw het kerngebied van het Zuid-Limburgse kastelenlandschap. Gors-Opleeuw is daar een representatief voorbeeld van. De kasteelsites van Opleeuw en Gorsleeuw ontwikkelden zich op korte afstand van elkaar in het dal dwars op de vallei van de Mombeek. Het waren de zetels van de twee lokale, laat-middeleeuwse heerlijkheden en getuigen nog altijd van dat feodale verleden van het dorp. In de 18de-19de eeuw voegden de twee toenmalige kasteelenaars een jachtpaviljoen aan hun bezittingen toe. Daaruit groeide o.a. het kasteel Bellevue, het voormalige jachtpaviljoen van de heren van Gorsleeuw, terwijl de 'oude winning' een pachthoeve van het kasteel was. Het kasteel van Haagsmeer ontstond in de 19de eeuw met de bedoeling meer uitstraling te geven aan de herenhoeve waarbij het kasteel is aangebouwd. Het Bellevuekasteel en het kasteel van Haagsmeer zijn beeldbepalend in een voor het overige weinig bebouwde ruimte rond Gors-Opleeuw.

De huidige aanblik van de goed bewaarde, authentieke dorpskern van Gorsleeuw gaat terug op de eerste helft van de 19de eeuw. De hernieuwde aanleg van wereldlijke en kerkelijke monumentale gebouwen rond een breed kruispunt in het dorp -met name het kasteelpark in landschappelijke stijl, de verbouwing naar een classicistisch kasteel, de afsplitsing en heropbouw van de kasteelhoeve, de manege en het monumentale bakhuis als kasteelaanhorigheden, de classicistische kerk (gotische toren) en de pastorie- typeert de dorpskern en getuigt van de 19de-eeuwse ervaring van het dorp.

Historisch gezien komen boomgaarden vooral rond huiskavels en in kasteelparken voor. Dit patroon bestaat heden enkel nog rond het kasteel Opleeuw. De hoogstamboomgaarden in

de omgeving van het kasteel Opleeuw zijn goed bewaard gebleven en omkaderen deze historische site.

## ruimtelijk-structurende waarde

Het reliëf is kenmerkend voor Haspengouw, waarvan dit gebied deel uitmaakt. Het ligt op de overgang van droog naar vochtig Haspengouw. Dergelijke overgangsgebieden worden gekenmerkt door een eigen dynamiek en zijn bijgevolg in geografisch opzicht uitermate belangrijk. Beken als de Winterbeek en de Mombeek doorsnijden de steilrand en geven er extra reliëf aan. Deze natuurlijke steilrand is een belangrijke landschapsvormende factor. Op sommige plaatsen is deze steilrand die de overgang tussen laag en midden België en tussen vochtig en droog Haspengouw markeert, beter zichtbaar dan elders. Dat is hier het geval in het stroombekken van de Mombeek en meer bepaald in Gors-Opleeuw. Het dalhoofd waarin de kastelen van Opleeuw en Gorsopleeuw zich bevinden is een typisch voorbeeld van reliëfvorming in de streek. Dit dalletje dwars op de Mombeek is door terugschrijdende erosie onder invloed van uittredend en afstromend water gevormd.

Het Bellevuebos -een oud bos- volgt min of meer deze noord-zuid georiënteerde steilrand. Het huidige aaneengesloten bos is een samenvoeging van historisch kleinere bosfragmenten. Traditioneel was Haspengouw een bosarme regio met weinig of geen grote boscomplexen. Het Bellevuebos is daar een waardevolle uitzondering op. Kleinere bosjes kwamen eerder weinig en verspreid in het landschap voor. De tendens naar de vorming van een aaneengesloten bos is pas eind 19de eeuw ingezet. Aan weerszijden van het noord-zuid georiënteerde Bellevuebos – een hellingbos op de oostelijk flank van de Winterbeek- lag een open akkergebied. Deze ruimtelijke structuur van beekvalleien en open ruimte op de hoger gelegen gronden, met een duidelijk onderscheid in landgebruik, is representatief voor het Haspengouwse overgangsgebied.

Terwijl de historische dorpskernen zich op de hogere, droge gronden ontwikkelden, maakten de kasteelparken voor hun aanleg gebruik van de smalle vallei van een bovenloop van de Mombeek. Bodem en reliëf structureren hier de ruimte.

Het bebouwingspatroon van kleine landelijke nederzettingen met grote geïsoleerde hoeve en boomgaarden in open landbouwgebied op een golvend plateau stemt nog in grote mate overeen met de historische inrichting van het gebied. De geïsoleerde (kasteel)hoeven vormen de structurende beeldragers van de open ruimte.

## architecturale waarde

De parkrestanten van de kastelen van Opleeuw en Gorsleeuw getuigen van de typische 19de-eeuwse landschappelijke parkaanleg. De inrichters maakten gebruik van de ligging van de sites aan een bronbeekje voor de aanleg van vijvers en walgrachten bij de kastelen. De bijhorende kasteelparken van Gorsleeuw en Opleeuw getuigen in hun huidige vorm van de overgang naar een 19de-eeuwse landschappelijke tuinaanleg met aanpassingen in een latere periode.

## archeologische waarde

De locatie van het midden-Romeinse grafveld nabij het Bellevuebos en -kasteel getuigt van de occupatie van het gebied 'Bellevuebos en kastelen van Gorsopleeuw' in de gallo-Romeinse

periode. Dergelijke vondsten zijn voor Haspengouw niet uitzonderlijk. Ze zijn representatief voor de ontwikkeling van de regio in die periode.

## esthetische waarde

Het gevarieerde reliëf dat zo kenmerkend is voor het Haspengouwse overgangsgebied maakt de omgeving aantrekkelijk. Dit reliëf is het meest uitgesproken rond het droogdal waarin het kasteel van Opleeuw en het kasteel van Gorsleeuw liggen. De omliggende en hoger gelegen straten zoals de Heuvelstraat, de Opleeuwstraat en Diepestraat leveren aantrekkelijke gezichten op. Deze vergezichten versterken de landschapsbeleving.

## Aanduiding van Is de vaststelling van

### Bellevuebos en kastelen van Gors-Opleeuw

(<https://inventaris.onroerenderfgoed.be/erfgoedobjecten/135257>)



#### **Guigoven, Kortessem, Vliermaal, Wintershoven (Hasselt), Gors-Opleeuw, Kerniel (Tongeren-Borgloon)**

Dit 706 ha grote gebied op de overgang tussen droog en vochtig Haspengouw wordt gekenmerkt door zijn zacht glooiend reliëf, een oude boskern op de steilrand (Bellevuebos) en een voor Haspengouw typisch kasteeldorp (Gorsopleeuw). Vier kastelen, waarvan twee met wortels in het laat-middeleeuwse feodale verleden, bepalen mee de aanblik van het dorp. De aanwezigheid van grote hoeves wijst op de vroegere agrarische rijkdom van Haspengouw. Het Bellevuebos is met zijn 128 ha één van de grotere boscomplexen in het voor het overige traditioneel bosarm Haspengouw. Buiten het bos kwamen open akkers en in mindere mate boomgaarden voor.

## Is de omvattende vaststelling van

### Cluster hoogstamboomgaarden nabij het kasteel van Gors-Opleeuw

(<https://inventaris.onroerenderfgoed.be/erfgoedobjecten/305893>)



#### **Konijnenstraat, Mettekovenstraat, Opleeuwstraat (Tongeren-Borgloon)**

De omgeving van het kasteel van Gors-Opleeuw is volledig aangeplant met hoogstamboomgaarden. Het gaat om een combinatie van oudere boomgaarden en jonge aanplanten. De meeste van deze hoogstamboomgaarden worden afgesloten door een traditionele meidoornhaag.

### Herenboerenparkje van het Kasteel Haagsmeer

(<https://inventaris.onroerenderfgoed.be/erfgoedobjecten/1212951>)  
<https://inventaris.onroerenderfgoed.be/aanduidingsobjecten/97622>

<https://inventaris.onroerenderfgoed.be/erfgoedobjecten/134209>

### Haagsmeerstraat 40 (Tongeren-Borgloon)



Herenboerenparkje van 81 are 60 centiare, in landschappelijke stijl, rond 1890 aangelegd op een tuinperceel dat al begin 19de eeuw bestond, bij een boerderij met huis van plaisantie.

## Kasteelpark van Gorsleeuw

(<https://inventaris.onroerenderfgoed.be/erfgoedobjecten/134286>)



### Hoogstraat 33-35 (Tongeren-Borgloon)

Slechts ten dele bewaard landschappelijk park, aangelegd in het tweede kwart van de 19de eeuw, toen ook het goed gedocumenteerde, deels 17de-, deels 18de-eeuwse kasteel met neerhof-opperhofstructuur in classicistische stijl werd verbouwd, door de familie de Copis, toen heren van Gorsleeuw.

## Kasteelpark van Opleeuw

(<https://inventaris.onroerenderfgoed.be/erfgoedobjecten/134290>)



### Mettekovenstraat 2-5 (Tongeren-Borgloon)

Slechts ten dele bewaard kasteelpark met vijver in landschappelijke stijl van vóór 1840 en sporen van een tuinaanleg van het begin van de 20ste eeuw. Neoclassicistisch kasteel van 1877 en 1937 met classicistische kasteelaanhoringheden van rond 1840, nu in meerdere eigendommen verdeeld.

## Lindeboom als hoekboom

(<https://inventaris.onroerenderfgoed.be/erfgoedobjecten/304734>)



### Elleboogstraat (Tongeren-Borgloon)

Deze lindeboom is aangeplant in de hoek van de Haagmeerstraat en de Elleboogstraat. De boom markeert de straathoek.

## Mammoetboom

(<https://inventaris.onroerenderfgoed.be/erfgoedobjecten/304734>)

<https://inventaris.onroerenderfgoed.be/erfgoedobjecten/304730/>

### Mellenstraat (Tongeren-Borgloon)

Deze mammoetboom werd zeer waarschijnlijk aangeplant bij het park van het kasteel van Gorsleeuw. Vanuit het park is er een zicht op het kapelletje en de boom. De kapel en boom staan in de hoek van de dreef die vanaf het kasteel naar de Tongersesteenweg loopt. Of de boom eerst of gelijktijdig met de kapel werd geplaatst is niet zeker. De boom heeft een omtrek van ongeveer 6m. Het kapelletje dateert uit het begin van de 20ste eeuw.

## Tuin van het landhuis Bellevue

(<https://inventaris.onroerenderfgoed.be/erfgoedobjecten/134284>)



### Belle Vue 70 (Tongeren-Borgloon)

Ommuurde tuin met klein landhuis met jaarsteen 1764, naar alle waarschijnlijkheid ontstaan als jachtpaviljoen voor de heren van Gorsleeuw. Mooie ligging bij het Bellevuebos en bewaarde vergezichten naar het noordoosten.

## Veekeringshaag van meidoorn bij U-vormige hoeve

(<https://inventaris.onroerenderfgoed.be/erfgoedobjecten/304735>)



### Elleboogstraat (Tongeren-Borgloon)

Deze veekeringshaag van meidoorn is gelegen bij een U-vormige hoeve. Dit perceel was in de 20ste eeuw een hoogstamboomgaard. Om het vee op de boomgaard te houden, werd een meidoorhaag voorzien als veekering, een typisch verschijnsel in Haspengouw.

Je kan deze pagina citeren als:

INVENTARIS ONROEREND ERFGOED 2025: *Bellevuebos en kastelen van Gors-Opleeuw* [online], <https://id.erfgoed.net/aanduidingsobjecten/97622> (<https://id.erfgoed.net/aanduidingsobjecten/97622>) (geraadpleegd op 30 oktober 2025).

Beheerder fiche: **Agentschap Onroerend Erfgoed**

## Contact

Heb je een vraag of opmerking over deze fiche? [Meld het ons via het contactformulier \(/contact?\)](#)



