

## Table des matiÃ¨res



Grootschalig Referentiebestand.....	2
Cadastre.....	3
OVAM.....	4
Luchtfoto Vlaanderen winter kleur - meest recent.....	5
PFAS.....	6
Recht van voorkoop - afbakeningen.....	7
RVV Oeverzones en overstromingsgebieden Integraal Waterbeleid.....	8
Gewestelijk Ruimtelijk Uitvoeringsplan.....	9
Gewestplan.....	10
Bekrachtigde archeologienota's en nota's.....	11
Beschermde onroerend erfgoed.....	12
Eindverslagen archeologisch onderzoek.....	13
Erfgoedlandschappen.....	14
Gebieden geen archeologie.....	15
Plannen onroerend erfgoed.....	16
Unesco werelderfgoed.....	17
Vastgestelde inventarissen.....	18
(*) Wetenschappelijke inventarissen.....	19
Grenzen van polders.....	20
Grenzen van wateringeng.....	21
Landbouwgebruikspcelen LV, 2020.....	22
Boskartering 1990.....	23
Bosreferentielaag 2000.....	24
Digitale boswijzer Vlaanderen 2018.....	25
Groenkaart Vlaanderen 2018.....	26
Jachtterreinen.....	27
Traditionele landschappen.....	28
Gebieden van het VEN en het IVON.....	29
Habitatrichtlijngebieden.....	30
Vogelrichtlijngebieden.....	31
Grondwaterwingebieden en beschermingszones.....	32
Overstromingsgebieden en oeverzones Integraal Waterbeleid.....	33
(*) Overstromingsgevoelige gebieden 2017 (Watertoets).....	34
Recent overstroomde gebieden.....	35
Risicozones voor overstromingen.....	36
Signaalgebieden.....	37
Van nature overstroombare gebieden.....	38
Atlas der buurtwegen (1841).....	39

### LÃ©gende

rÃ©sultat dans carte

rÃ©sultat dans parcelle

(\*) erreur lors du tÃ©lÃ©chargement de la carte



[Consulter sur Geopunt.be](http://Geopunt.be)

Sources  
Agentschap Informatie Vlaanderen  
[WMS GRB](http://WMS.GRB)



Sources  
General Administration of the Patrimonial Documentation  
[WMS Cadastral Layers](#)



[Consulter sur OVAM.be](http://Consulter.sur.OVAM.be)

Sources  
 Openbare Afvalstoffenmaatschappij voor het Vlaamse Gewest  
[WMS Mercator Publieke View Service](http://WMS.Mercator.Publieke.View.Service)

-  Sitebesluit
-  Oriënterend bodemonderzoek
-  Beschrijvend bodemonderzoek
-  Bodemsaneringsproject
-  Eindevaluatieonderzoek
-  Evaluatierapport schadegeval
-  Vaststelling schadegeval
-  Melding schadegeval
-  Melding bodemverontreiniging



[Consulter sur Geopunt.be](#)

**Sources**  
Agentschap Informatie Vlaanderen  
[WMS Orthofotomozaïek, middenschalig, winteropnamen, kleur, meest recent, Vlaanderen](#)



[Consulter via PFAS verkenner](#)

Sources

Openbare Vlaamse Afvalstoffenmaatschappij (OVAM), Agentschap Zorg en Gezondheid

[Actuele no regret zones \(PFAS\)](#)

[Middelpunten no regret zones \(PFAS\)](#)

- opgeheven [\(S\)](#)
- preventief ingesteld
- locatiespecifiek vastgesteld
- overruled
- Geselecteerd profiel
- boring
- peilbuis
- waterbodemstaal
- staal
- Geen verkennend bodemonderzoek beschikbaar (geen VBO)
- Niet-PFAS-verdachte locatie
- Verkenkend bodemonderzoek beschikbaar (VBO)



[Consulter sur Geopunt.be](http://Geopunt.be)

Sources

Agentschap Informatie Vlaanderen. Vlaamse Landmaatschappij. Gemeentelijk Havenbedrijf Antwerpen. Maatschappij Linkerscheldeoever. Havenbedrijf Gent. Haven Oostende AG. Havenbestuur Brugge-Zeebrugge. Agentschap voor Natuur en Bos. nv De Scheepvaart. Waterwegen en Zeekanaal NV. Vlaamse Maatschappij voor Sociaal Wonen

[WMS RVV Afbakeningen](#)

-  RvV Ruimtelijk Uitvoeringsplan
-  RvV Vlaams Ecologisch Netwerk
-  Natuurinrichtingsproject
-  RvV Havengebied
-  RvV Natuurreservaat
-  RvV de Vlaamse Waterweg nv
-  RvV Bijzonder gebied Vlaamse Wooncode
-  RvV Landinrichting
-  RvV Ruilverkaveling uit kracht van wet
-  RvV Ruilverkaveling grote infrastructuurwerken
-  RvV Speciale beschermingszone natuur
-  Complex project Projectbesluit
-  Complex project Voorkeursbesluit



[Consulter sur Geopunt.be](http://Geopunt.be)

Sources  
 Vlaamse Milieumaatschappij  
[WMS RVV Afbakeningen](#)

- IWB Oeverzone
- IWB Overstromingsgebied

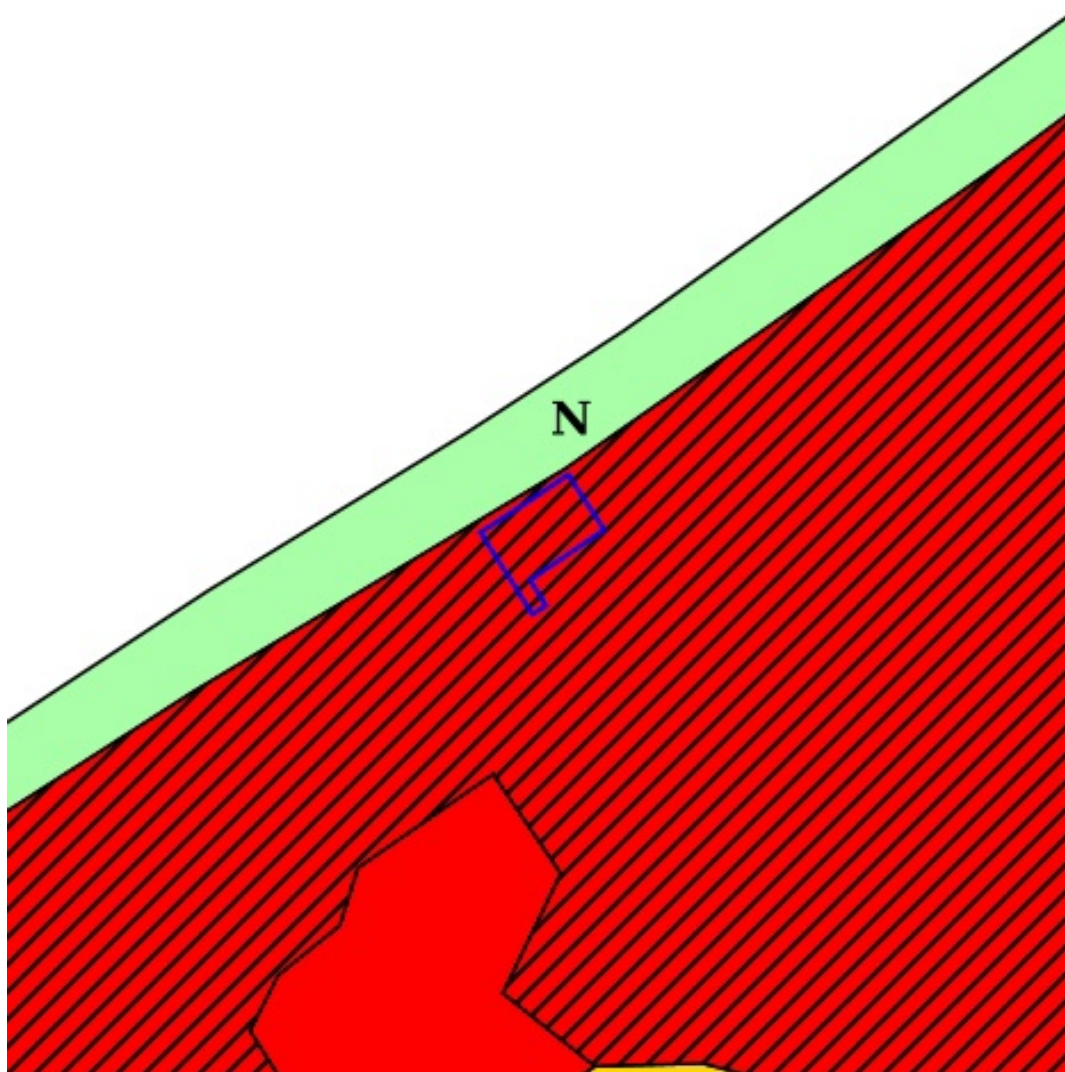




[Consulter sur Geopunt.be](http://Geopunt.be)

Sources  
 Vlaamse overheid - Departement Omgeving  
[WMS Mercator Publieke View Service](http://WMS Mercator Publieke View Service)

- Contour grondvlakken
- Contour overdrukken
- Contour lijnen
- Contour punten



[Consulter sur Geopunt.be](#)

**Sources**

Vlaamse overheid - Departement Omgeving  
[WMS Mercator Publieke View Service](#)

Propriété	Valeur
svidlink	<a href="https://download.dsi.omgeving.vlaanderen.be/be.vl.omg.dsi.stukonderdeel.GWP_02000_222_00002_00004.BG.1.Dossierstuk.SV.1#page=5">https://download.dsi.omgeving.vlaanderen.be/be.vl.omg.dsi.stukonderdeel.GWP_02000_222_00002_00004.BG.1.Dossierstuk.SV.1#page=5</a>



[Consulter sur Geopunt.be](https://www.geopunt.be/)

Sources  
Agentschap Onroerend Erfgoed  
[WMS Mercator Publieke View Service](https://www.geopunt.be/)

Bekrachtigde archeologienota's en nota's








[Consulter sur Onroerenderfgoed.be](http://Onroerenderfgoed.be)

Sources

Agentschap Onroerend Erfgoed


[WMS Mercator Publieke View Service](http://WMS Mercator Publieke View Service)

-  Cultuurhistorische landschappen
-  Archeologische sites
-  Stads- en dorpsgezichten
-  Monumenten
-  Overgangszones



[Consulter sur Geopunt.be](https://www.geopunt.be/)

Sources  
Agentschap Onroerend Erfgoed  
[WMS Mercator Publieke View Service](https://www.geopunt.be/)

 Eindverslagen archeologisch onderzoek



Sources  
Agentschap Onroerend Erfgoed  
[WMS Mercator Publieke View Service](#)

[Consulter sur Onroerenderfgoed.be](#)

Erfgoedlandschappen



[Consulter sur Onroerenderfgoed.be](http://Consulter.sur.Onroerenderfgoed.be)

Sources  
Agentschap Onroerend Erfgoed  
[WMS Mercator Publieke View Service](http://WMS.Mercator.Publieke.View.Service)

Gebieden geen archeologie - gewestelijk



[Consulter sur Onroerenderfgoed.be](http://Consulter.sur.Onroerenderfgoed.be)

Sources

Agentschap Onroerend Erfgoed

[WMS Mercator Publieke View Service](#)



Beheersplannen





Onroerenderfgoedrichtplannen





[Consulter sur Onroerenderfgoed.be](http://Consulter.sur.Onroerenderfgoed.be)

Sources  
Agentschap Onroerend Erfgoed  
[WMS Mercator Publieke View Service](http://WMS.Mercator.Publieke.View.Service)






-  Kernzones
-  Bufferzones



[Consulter sur Onroenderfgoed.be](http://Consulter.sur.Onroenderfgoed.be)

Sources

Agentschap Onroerend Erfgoed  
[WMS Mercator Publieke View Service](http://WMS.Mercator.Publieke.View.Service)

-  Landschapsatlas
-  Historische tuinen en parken
-  Houtige beplantingen
-  Archeologische zones
-  Bouwkundig erfgoed



Landschappelijk erfgoed - gehelen en elementen / Archeologisch erfgoed - gehelen / Bouwkundig erfgoed - gehelen en elementen

**Erreur lors du téléchargement de la carte.**



[Consulter sur Geopunt.be](http://Geopunt.be)


Sources  
Vlaamse Milieumaatschappij  
[WMS Vlaamse Milieumaatschappij](http://WMS.VlaamseMilieumaatschappij)

 Polder



[Consulter sur Geopunt.be](http://Geopunt.be)

Sources  
Vlaamse Milieumaatschappij  
[WMS Vlaamse Milieumaatschappij](http://WMS.VlaamseMilieumaatschappij.be)

 Watering



[Consulter sur Geopunt.be](http://Geopunt.be)

Sources

Departement Landbouw en Visserij  
[WMS Departement Landbouw en Visserij](http://WMS.Departement.Landbouw.en.Visserij)

Gewasgroep

- Landbouwinfrastructuur
- Groenten, kruiden en sierplanten
- Grasland
- Voedergewassen
- Aardappelen
- Suikerbieten
- Granen, zaden en peulvruchten
- Mais
- Vlas en hennep
- Overige gewassen
- Fruit en Noten
- Houtachtige gewassen
- Water



[Consulter sur Geopunt.be](http://Geopunt.be)

Sources

Agentschap voor Natuur en Bos

[WMS Agentschap voor Natuur en Bos](http://WMS.Agentschap.voor.Natuur.en.Bos)

Categorie

- Loofhout
- Gemengd loofhout (20 - 50% bijmenging naaldhout)
- Gemengd naaldhout (20 - 50% bijmenging loofhout)
- Naaldhout
- Heide
- Te herbebossen oppervlakte
- Niet beboste oppervlakte van het bosdomein
- Vijvers binnen het bosdomein



[Consulter sur Geopunt.be](http://Geopunt.be)

Sources

Agentschap voor Natuur en Bos

[WMS Agentschap voor Natuur en Bos](http://WMS.Agentschap.voor.Natuur.en.Bos)

Categorie

- Loofhout
- Gemengd loofhout (20 - 50% bijmenging naaldhout)
- Gemengd naaldhout (20 - 50% bijmenging loofhout)
- Naaldhout
- Heide
- Te herbebossen oppervlakte
- Niet beboste oppervlakte van het bosdomein
- Vijvers binnen het bosdomein





[Consulter sur Geopunt.be](http://Geopunt.be)

Sources

Agentschap voor Natuur en Bos

[WMS Agentschap voor Natuur en Bos](http://WMS.Agentschap.voor.Natuur.en.Bos)

Geen bos

Bos



[Consulter sur Geopunt.be](http://Geopunt.be)

**Sources**

Agentschap voor Natuur en Bos


[WMS Agentschap voor Natuur en Bos](http://WMS.Agentschap.voor.Natuur.en.Bos)


- Geen classificatie
- Hoog Groen
- Laag Groen
- Landbouw
- Niet groen



[Consulter sur Geopunt.be](http://Geopunt.be)

Sources  
Agentschap Informatie Vlaanderen  
[WMS Jacht](http://WMS Jacht)

 Jachtterrein



[Consulter sur Geopunt.be](http://Geopunt.be)

Sources

UG - Vakgroep Geografie  
[WMS Traditionele landschappen](#)

STREEK

- Stedelijke gebieden en havengebieden
- Kust
- Kustpolders
- Scheldepolders
- Zandstreek binnen de Vlaamse Vallei
- Zandstreek buiten de Vlaamse Vallei
- Zandleem- en leemstreek
- Noorderkempen
- Centrale Kempen
- Zuiderkempen
- Kempens Plateau
- Maasland
- Hageland
- Vochtig Haspengouw
- Droog Haspengouw
- Brabantse Leemstreek
- Land van Herve
- Scheldebekken met getijden
- Scheldebekken zonder getijden
- Netebekken
- Dijle-Gete-Demeris
- Kustbekken met IJzer
- Maasbekken



[Consulter sur Geopunt.be](http://Geopunt.be)


Sources  
 Agentschap voor Natuur en Bos  
[WMS Mercator Publieke View Service](http://WMS Mercator Publieke View Service)

- Grote Eenheid Natuur
- Grote Eenheid Natuur in ontwikkeling
- Natuurverwevingsgebied



[Consulter sur Geopunt.be](http://Geopunt.be)

Sources  
Agentschap voor Natuur en Bos  
[WMS Mercator Publieke View Service](#)

 Habitatrichtlijngebieden



[Consulter sur Geopunt.be](#)

Sources  
Agentschap voor Natuur en Bos  
[WMS Mercator Publieke View Service](#)

 Vogelrichtlijngebieden



[Consulter sur Geopunt.be](http://Geopunt.be)

Sources  
 Databank Ondergrond Vlaanderen (DOV)  
[WMS Databank Ondergrond Vlaanderen](http://WMS.Databank.Ondergrond.Vlaanderen)

- Winning
- Beschermingszone type I
- Beschermingszone type II
- Beschermingszone type III





[Consulter sur Geopunt.be](http://Geopunt.be)

Sources  
Vlaamse Milieumaatschappij  
[WMS Vlaamse Milieumaatschappij](http://WMS.VlaamseMilieumaatschappij.be)

 Overstromingsgebieden en oeverzones



Erreur lors du téléchargement de la carte.



[Consulter sur Geopunt.be](http://Geopunt.be)

Sources  
Vlaamse Milieumaatschappij  
[WMS Vlaamse Milieumaatschappij](http://WMS.VlaamseMilieumaatschappij.be)

 Recent overstroomd gebied



[Consulter sur Geopunt.be](http://Geopunt.be)

Sources  
 Vlaamse Milieumaatschappij  
[WMS Risicozones overstromingen 2017](http://WMS.Risicozones.overstromingen.2017)

- geen risico meer
- risicozone
- nieuwe risicozone
- bevestigde risicozone



Sources  
Vlaamse Milieumaatschappij  
[WMS Signaalgebieden](#)

Categorie

- Bouwwrije opgave
- Verscherpte watertoets




[Consulter sur Geopunt.be](http://Geopunt.be)

Sources

Vlaamse Milieumaatschappij  
[WMS Vlaamse Milieumaatschappij](http://WMS.VlaamseMilieumaatschappij)

- Waterloop
- Waterloop/Modder
- Afstromend water
- Rivier
- Zee



[Consulter sur Geopunt.be](#)

**Sources**

Provincie Vlaams-Brabant, Provincie Limburg, Provincie Oost-Vlaanderen, Provincie West-Vlaanderen, Provincie Antwerpen  
[WMS Atlas der buurtwegen](#)