DC à la carte

Rue de Najauge 23 +, 5670 Mazée
93042C0011/00Y003

Lieu
Environs
Cadastre
Plan régional
Amenagement du territoire
Sol et sous-sol
Eau
Nature
Droit de préemption
Patrimoine immobilier
Cartes historiques
Autres cartes

Dossier: 2026-0079/001

Rue de Najauge 23 +, 5670 Mazée

Lieu

Rue de Najauge 23 +, 5670 Mazée

Environs

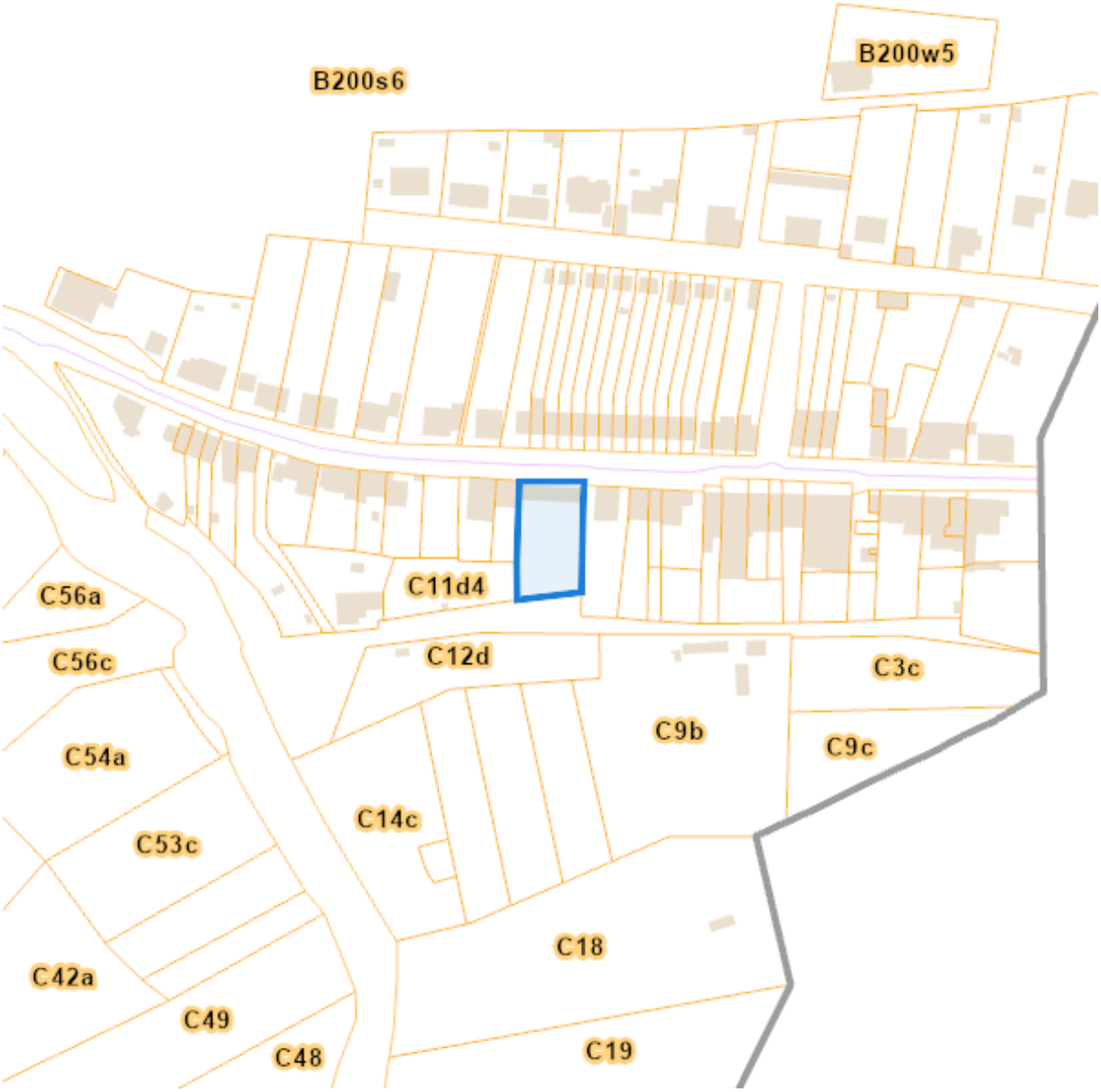

Rue de Najauge 23 +, 5670 Mazée

Cadastre

Situation la plus récente

eservices.minfin.fgov.be

Rue de Najauge 23 +, 5670 Mazée

Situation fiscale

eservices.minfin.fgov.be

Rue de Najauge 23 +, 5670 Mazée

Plan régional

Plan de secteur (PDS)

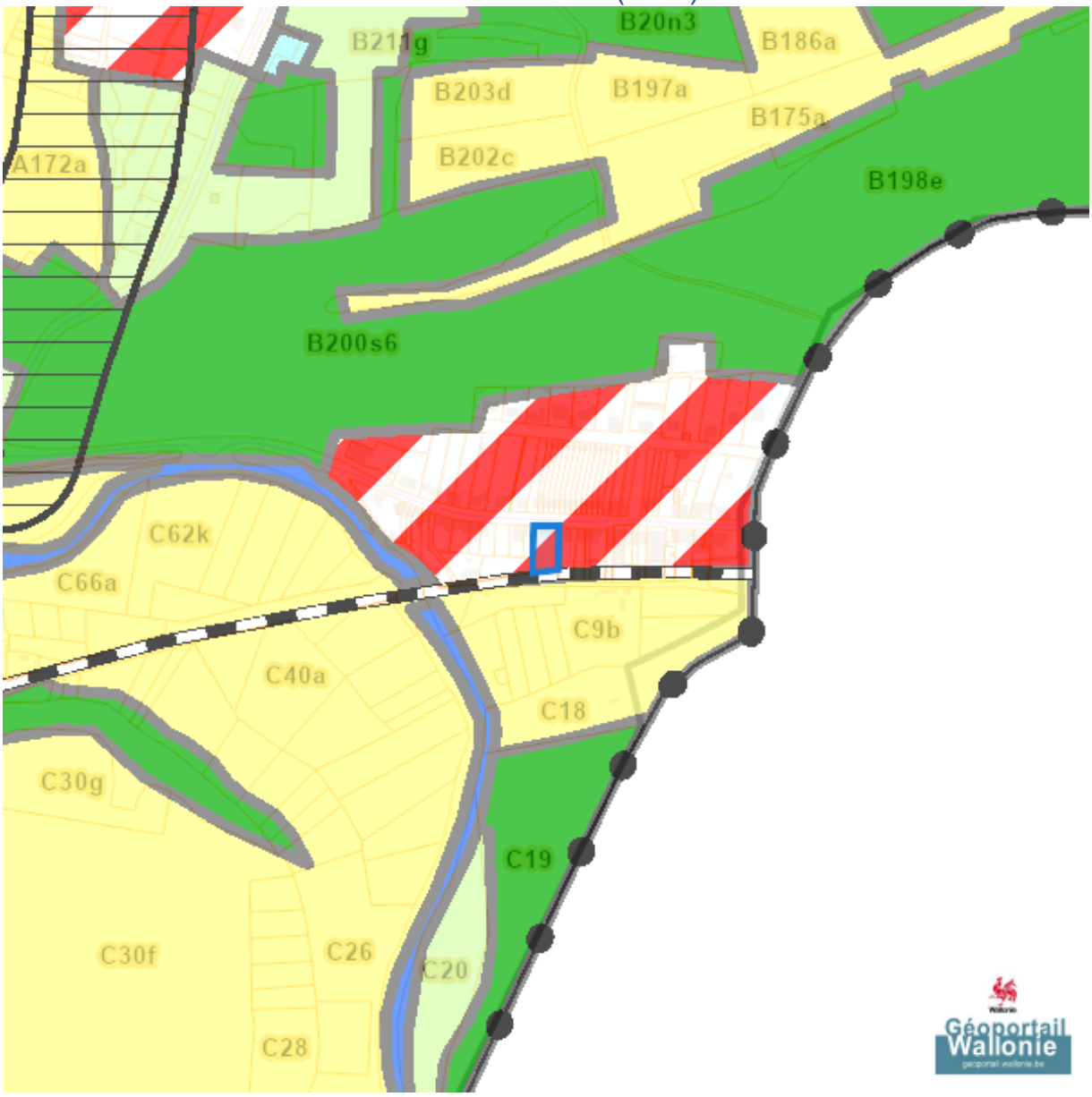

Rue de Najauge 23 +, 5670 Mazée

- Habitat
- Habitat à caractère rural
- Habitat vert
- Services publics et équipements communautaires
- Centre d'enfouissement technique
- Centre d'enfouissement technique désaffecté
- Loisirs
- Servitude particulière
- Activité économique mixte
- Activité économique industrielle
- Activité économique spécifique Agro-Economique
- Activité économique spécifique Grande Distribution
- Activité économique spécifique Risque majeur
- Dépendances d'extraction
- Extraction à destination agricole
- Extraction à destination forestière
- Extraction à destination espaces verts
- Extraction à destination zone naturelle
- Aménagement communal concerté
- Aménagement communal concerté à caractère économique
- Enjeu communal
- Enjeu régional
- Agricole
- Forestière
- Espaces verts
- Naturelle
- Parc
- Eau
- Non affectée ("zone blanche")

Rue de Najauge 23 +, 5670 Mazée

Avant-projets et projets de modification du Plan du Secteur

Rue de Najauge 23 +, 5670 Mazée

Aménagement du territoire

Lotissements

Plan Habitat Permanent

Rue de Najauge 23 +, 5670 Mazée

Périmètres de remembrement urbain (PRU)

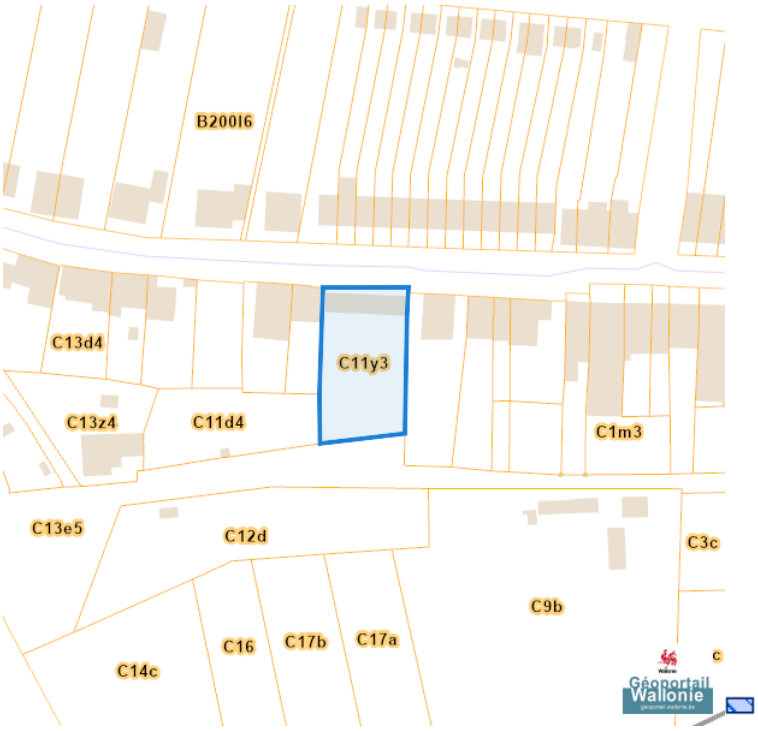

Périmètres de reconnaissance économique (PRE)

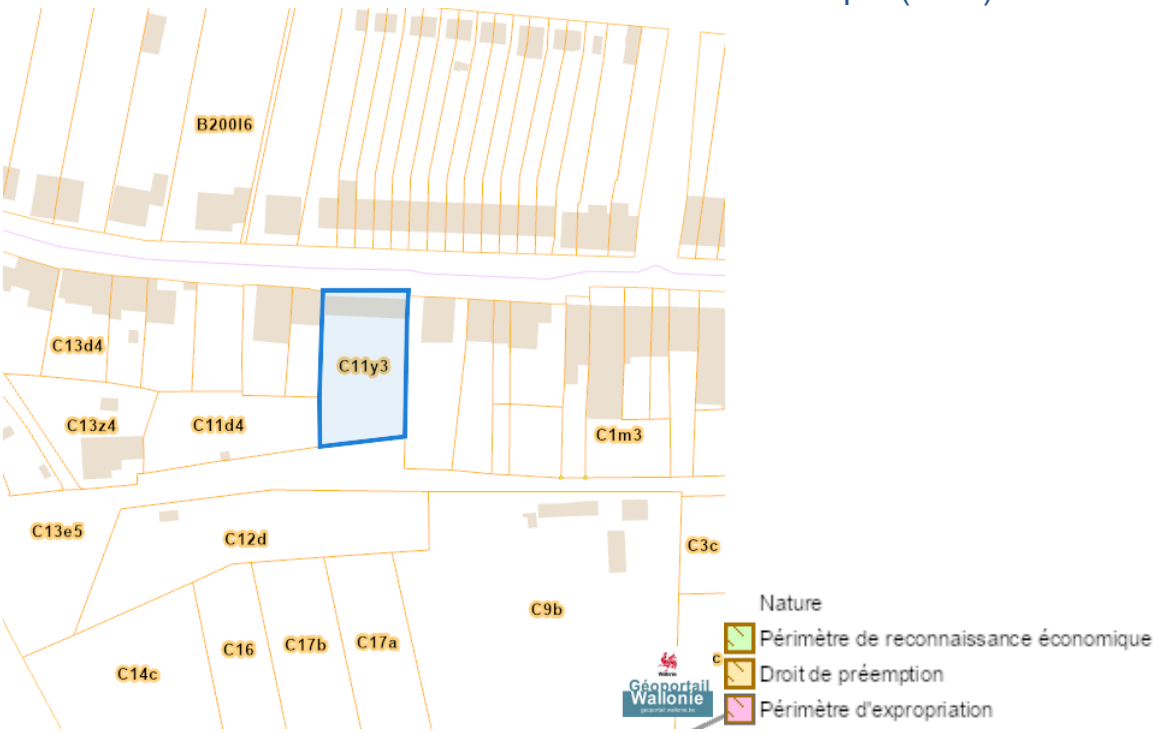

Rue de Najauge 23 +, 5670 Mazée

Périmètres de rénovation urbaine

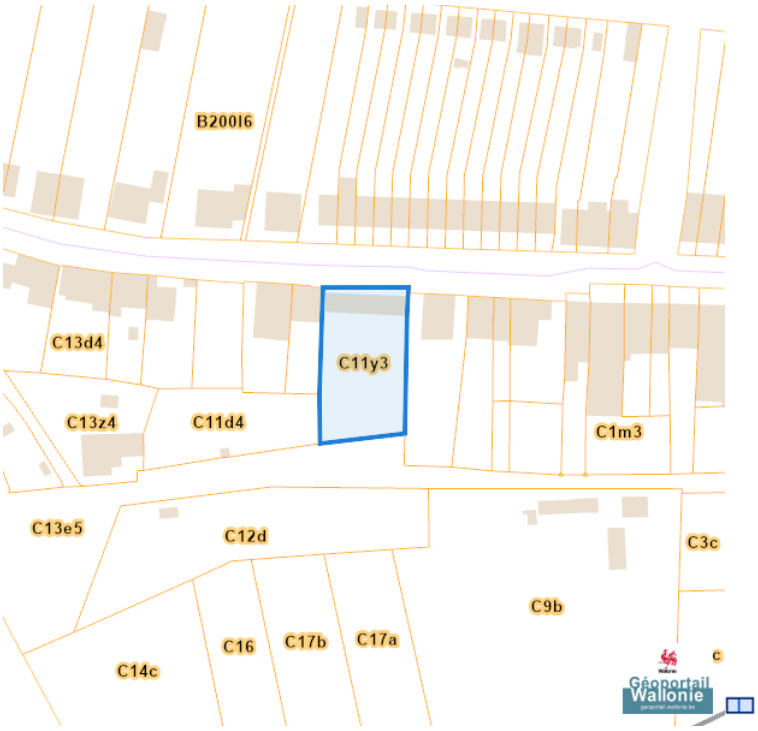

Périmètres de revitalisation urbaine

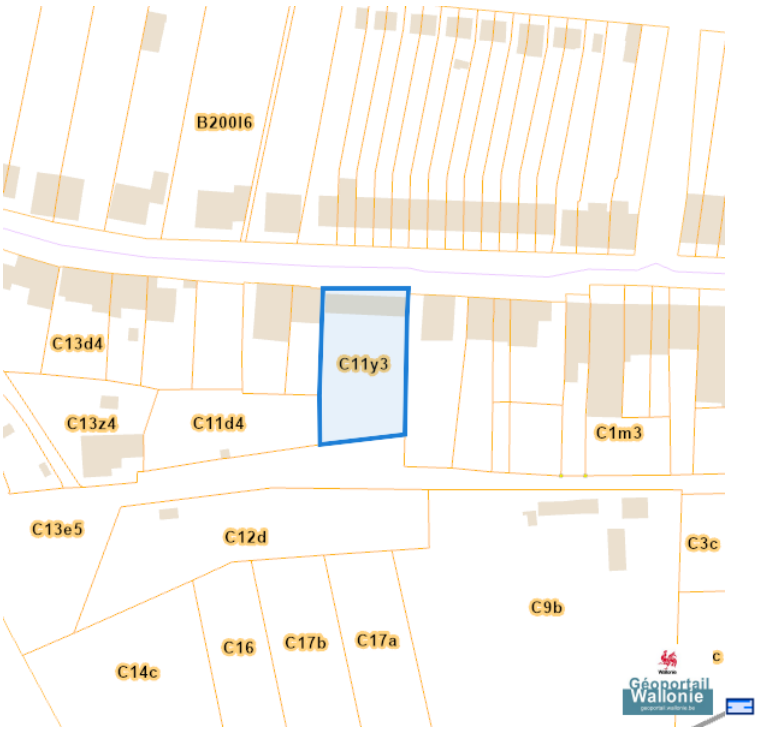

Rue de Najauge 23 +, 5670 Mazée

Schéma d'Orientation Local (SOL)

Schéma de Développement Communal (SDC)

Rue de Najauge 23 +, 5670 Mazée

Guide Communal d'Urbanisme (GCU)

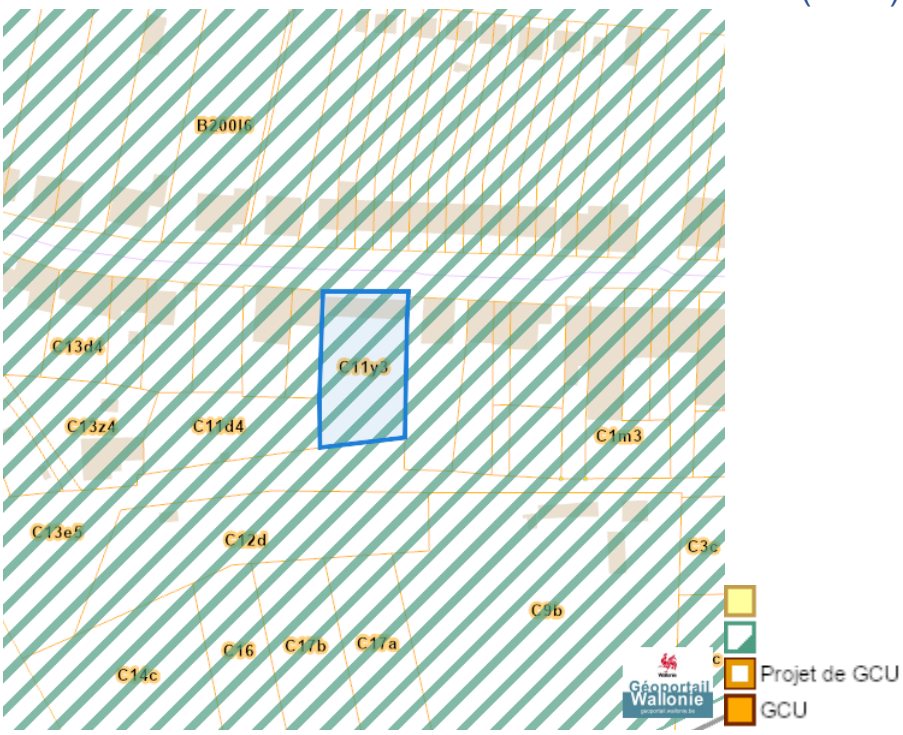

Guide Régional d'Urbanisme (GRU)

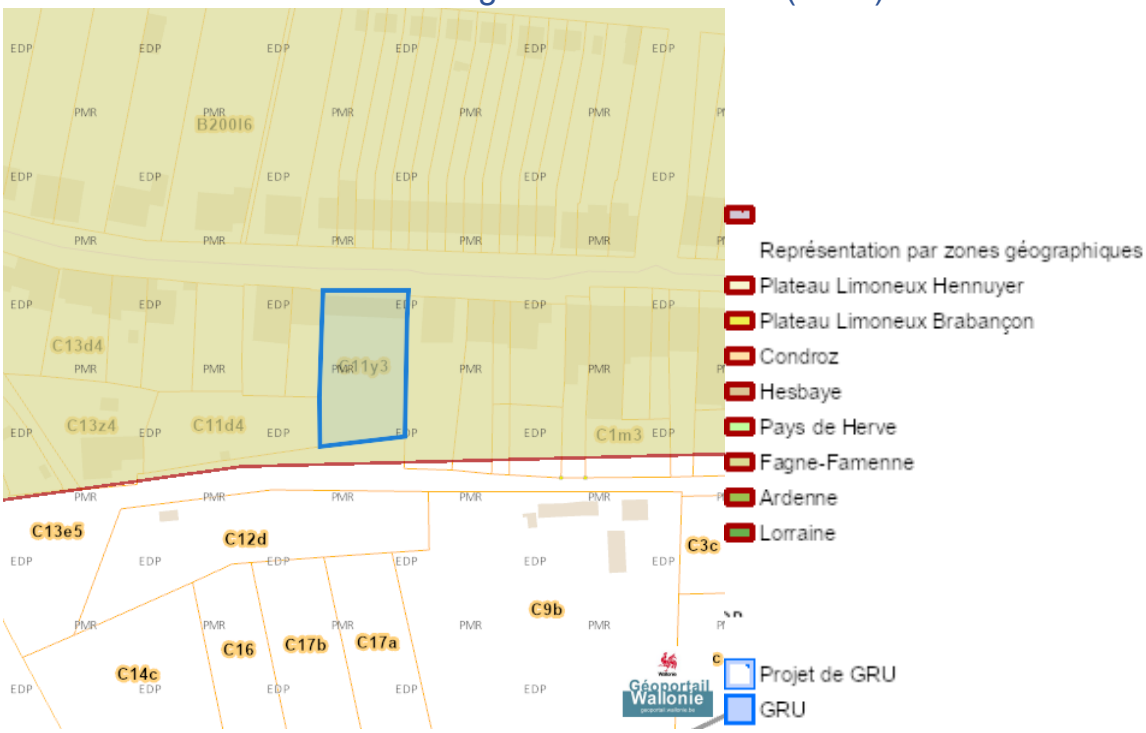

Rue de Najauge 23 +, 5670 Mazée

Sites à réaménager de droit (SAR)

Sites à réaménager inventaire (ISA)

Rue de Najauge 23 +, 5670 Mazée

Taxation des bénéfices résultant d'une révision du plan de secteur

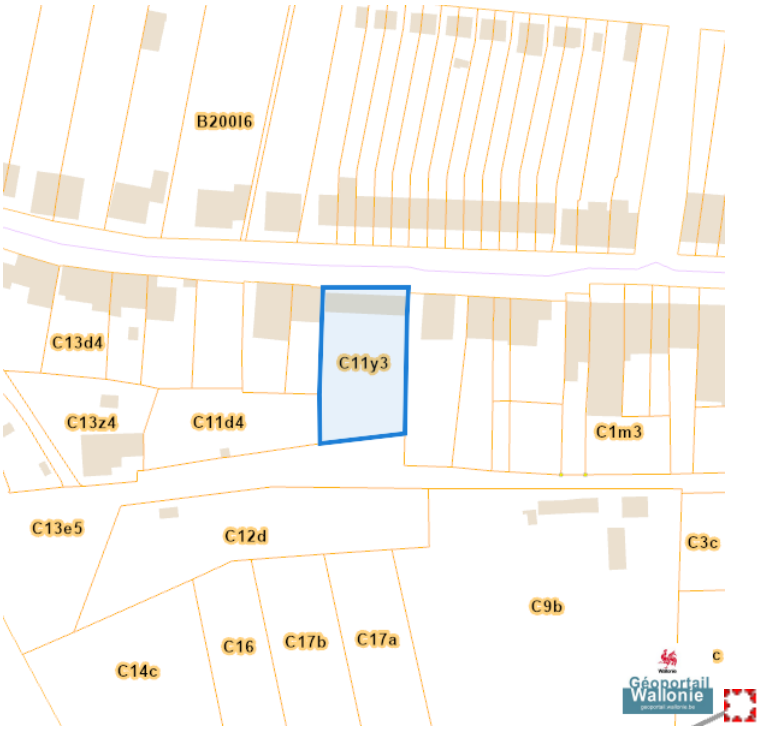

Schéma de Développement du Territoire (SDT)

Rue de Najauge 23 +, 5670 Mazée

Seveso

Zone vulnérable basée sur un risque de probabilité d'effets dangereux supérieure à E-5 et sur une distance de 100m autour du site SEVESO
Zone vulnérable basée sur un risque de probabilité d'effets dangereux comprise entre E-5 et E-6 et sur une distance de 200m autour du site SEVESO
Zone vulnérable basée sur une courbe provisoire de risque et sur une distance de 200m autour du site SEVESO
Seuil SEVESO
Petits seuils SEVESO
Grands seuils SEVESO
Seuil SEVESO
Petits seuils SEVESO
Grands seuils SEVESO

Rue de Najauge 23 +, 5670 Mazée

Sol et sous-sol

Occupation du sol

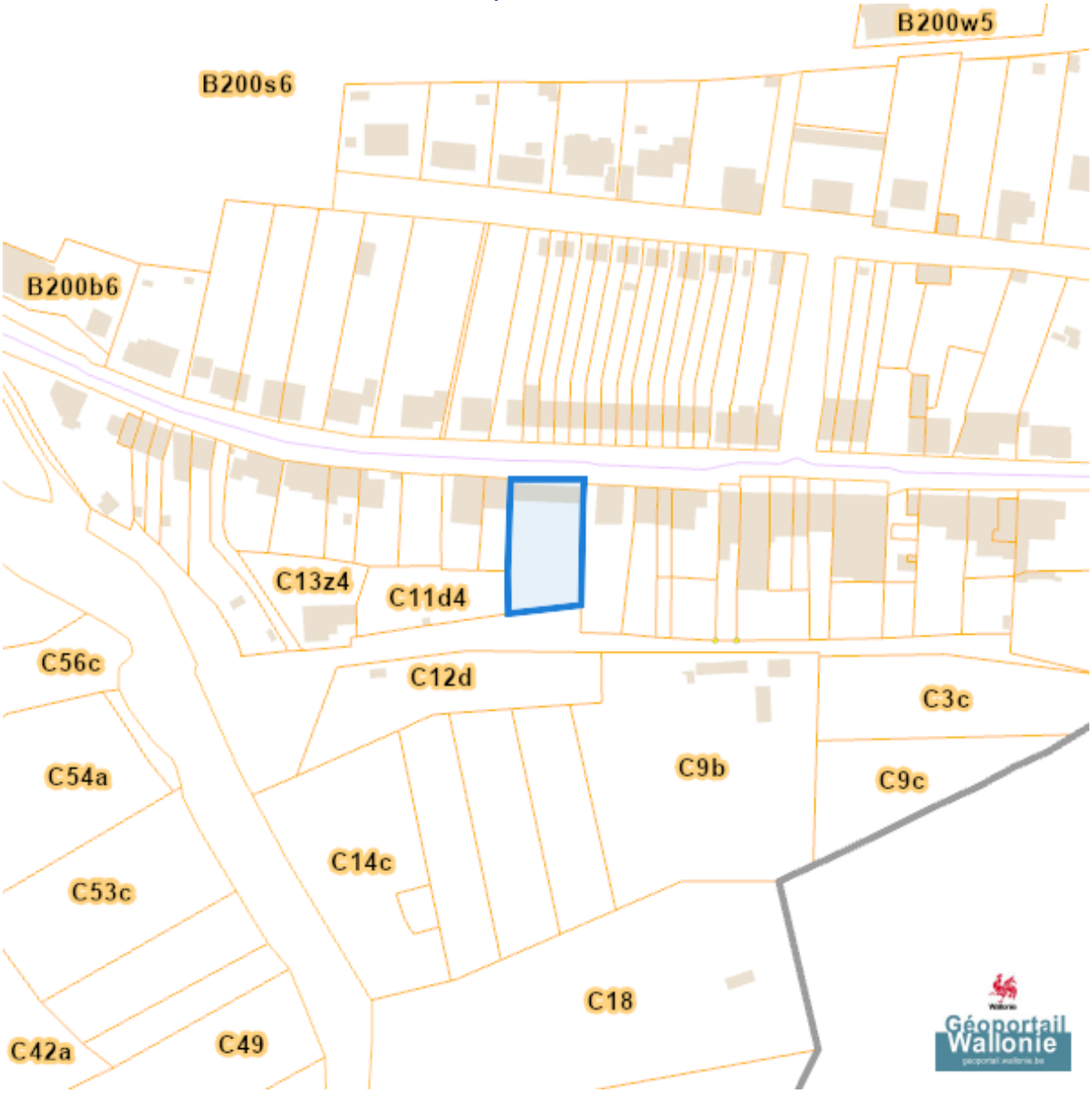

Rue de Najauge 23 +, 5670 Mazée

Sites Karstiques

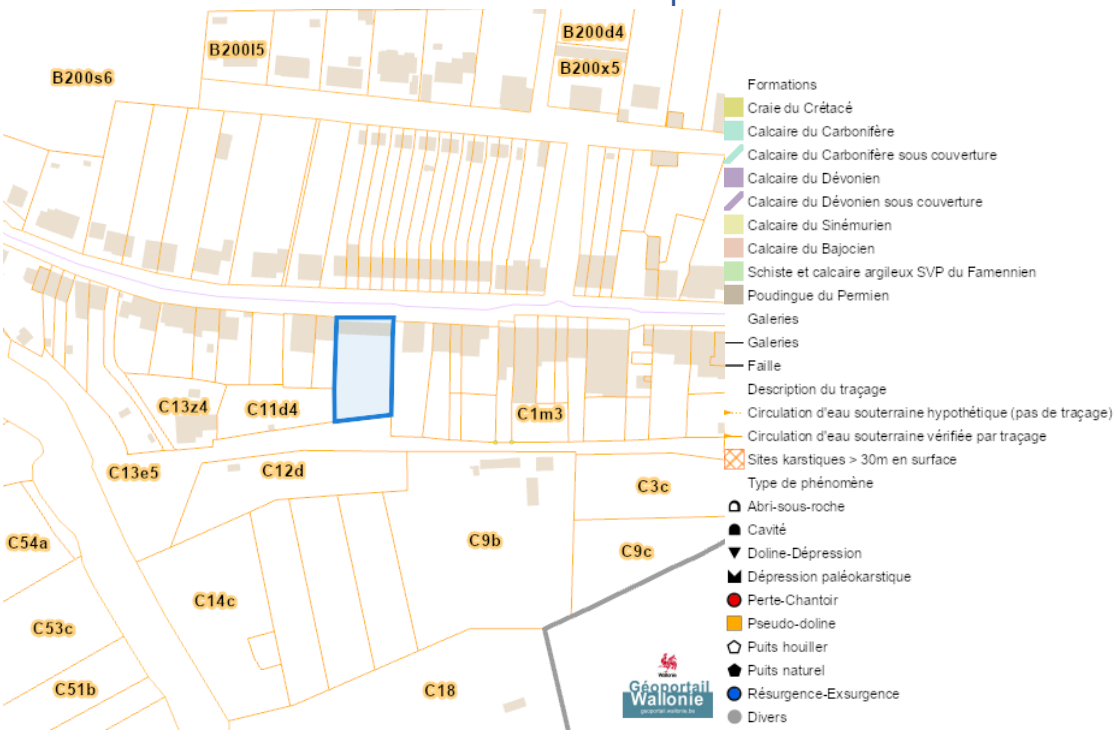

Zones de consultation de la DRIGM

Dossier: 2026-0079/001

Rue de Najauge 23 +, 5670 Mazée

Etat des sols (BDES)

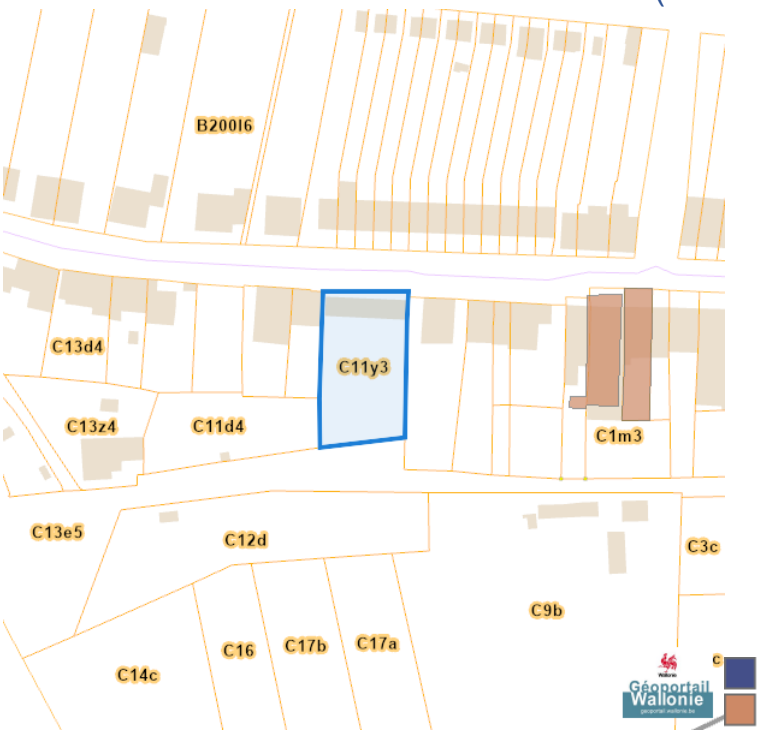

Concessions minières

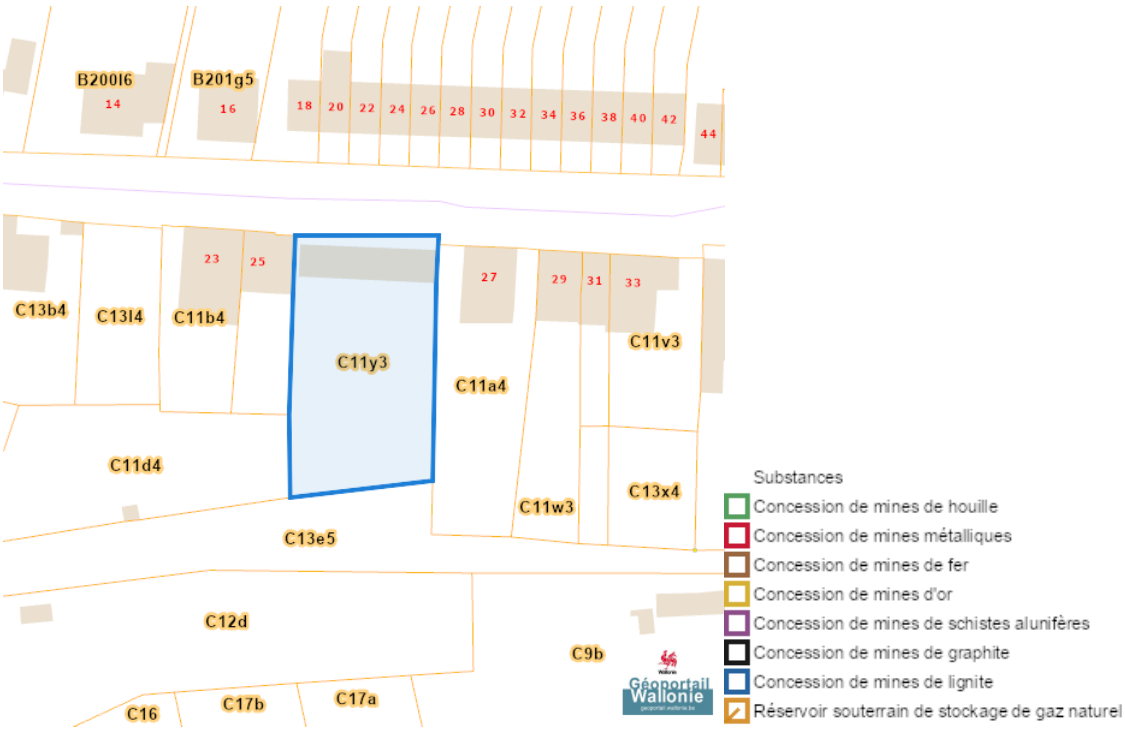

Rue de Najauge 23 +, 5670 Mazée

Eau

Alea d' inondation (2021)

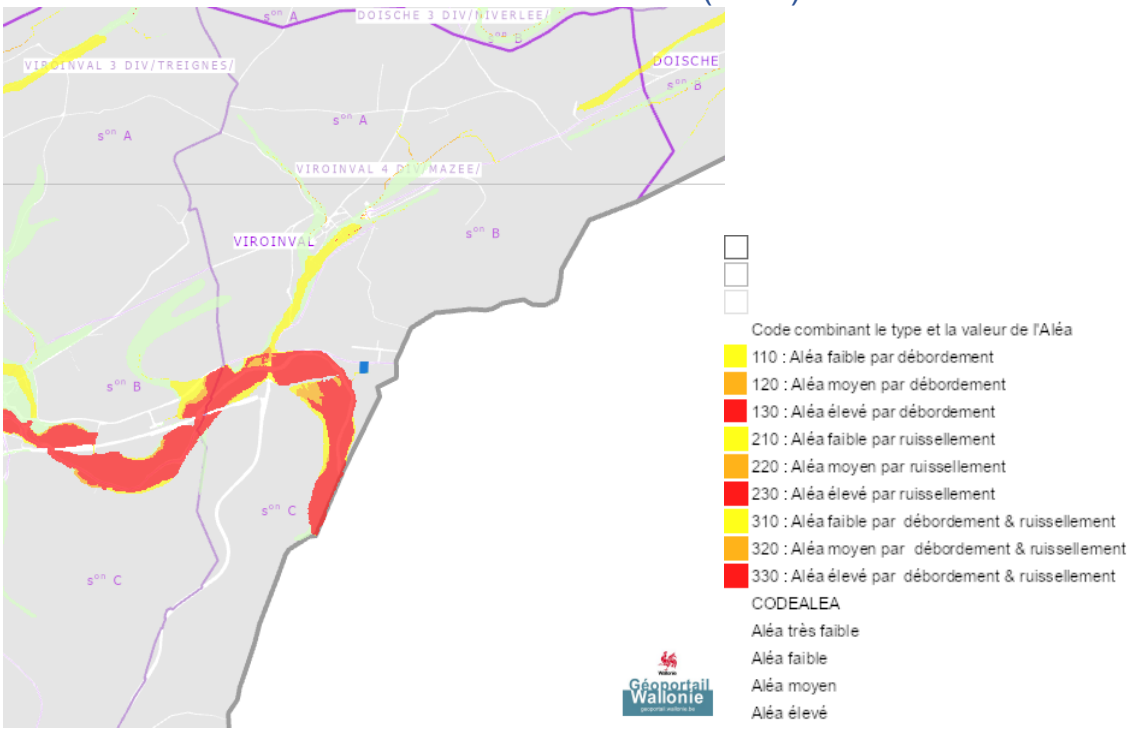

Zones inondables (2021)

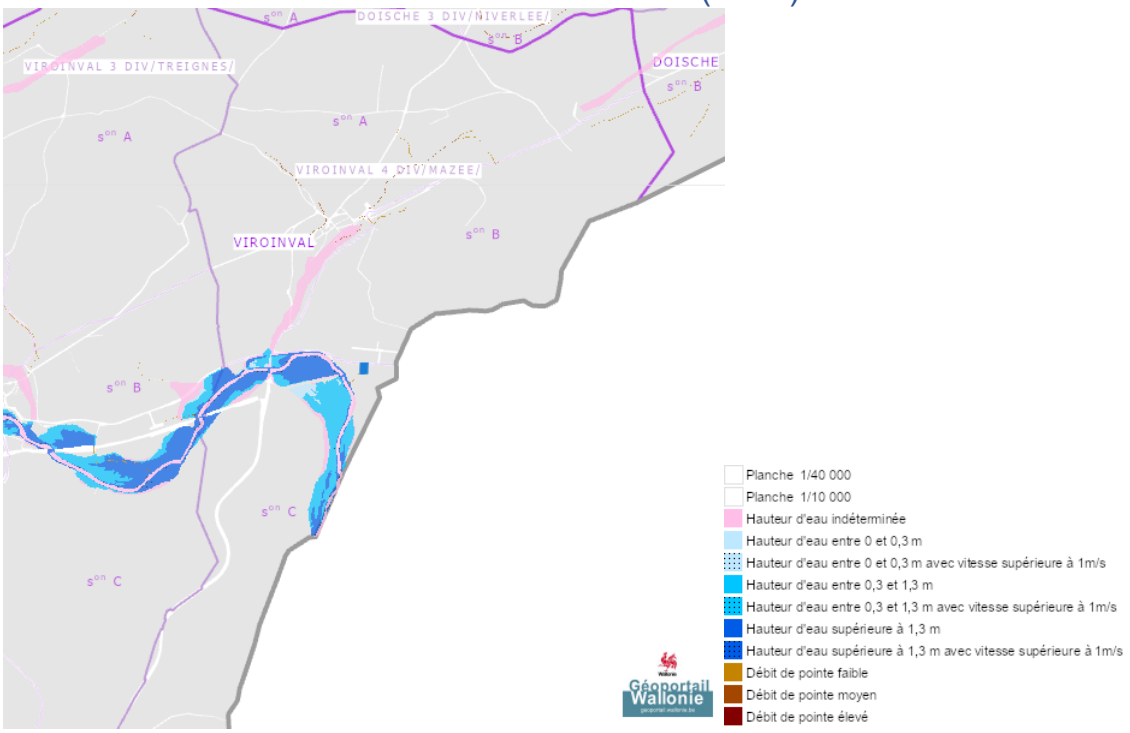

Rue de Najauge 23 +, 5670 Mazée

Zones inondees (2021)

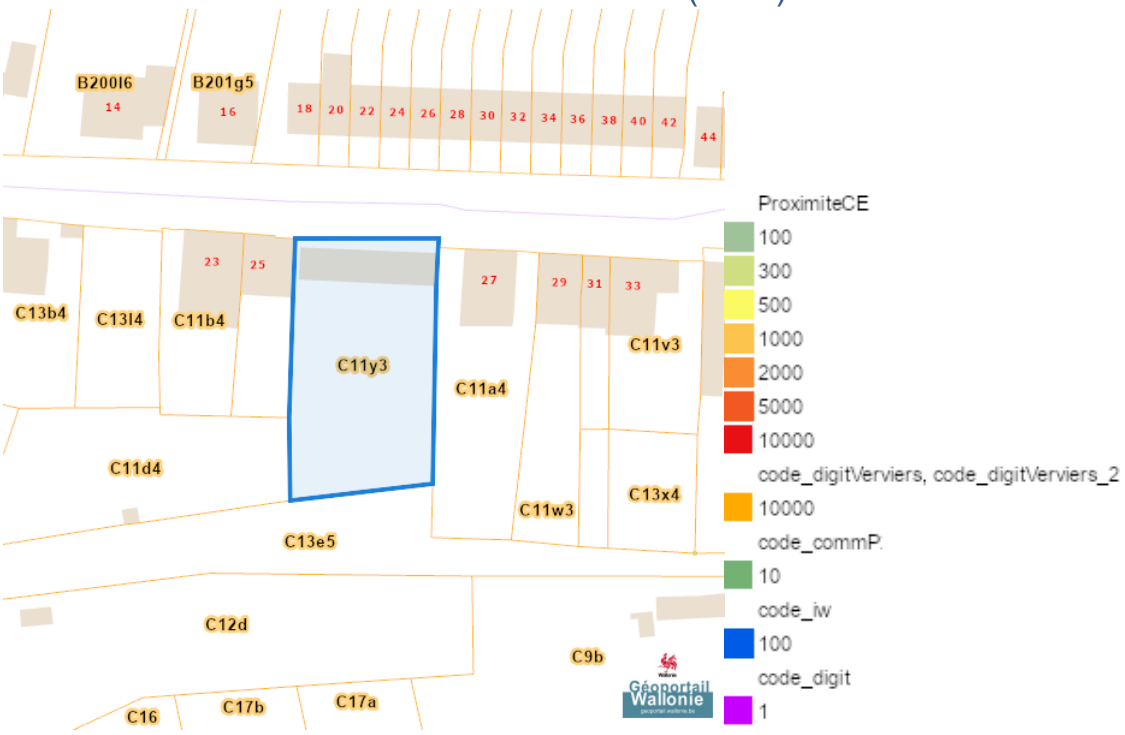

Zones inondees IDW (2021)

Rue de Najauge 23 +, 5670 Mazée

Captages en eaux de surface

Captages en eaux souterraines

Rue de Najauge 23 +, 5670 Mazée

Plan d'Assainissement par Sous-bassin Hydrographique (PASH)

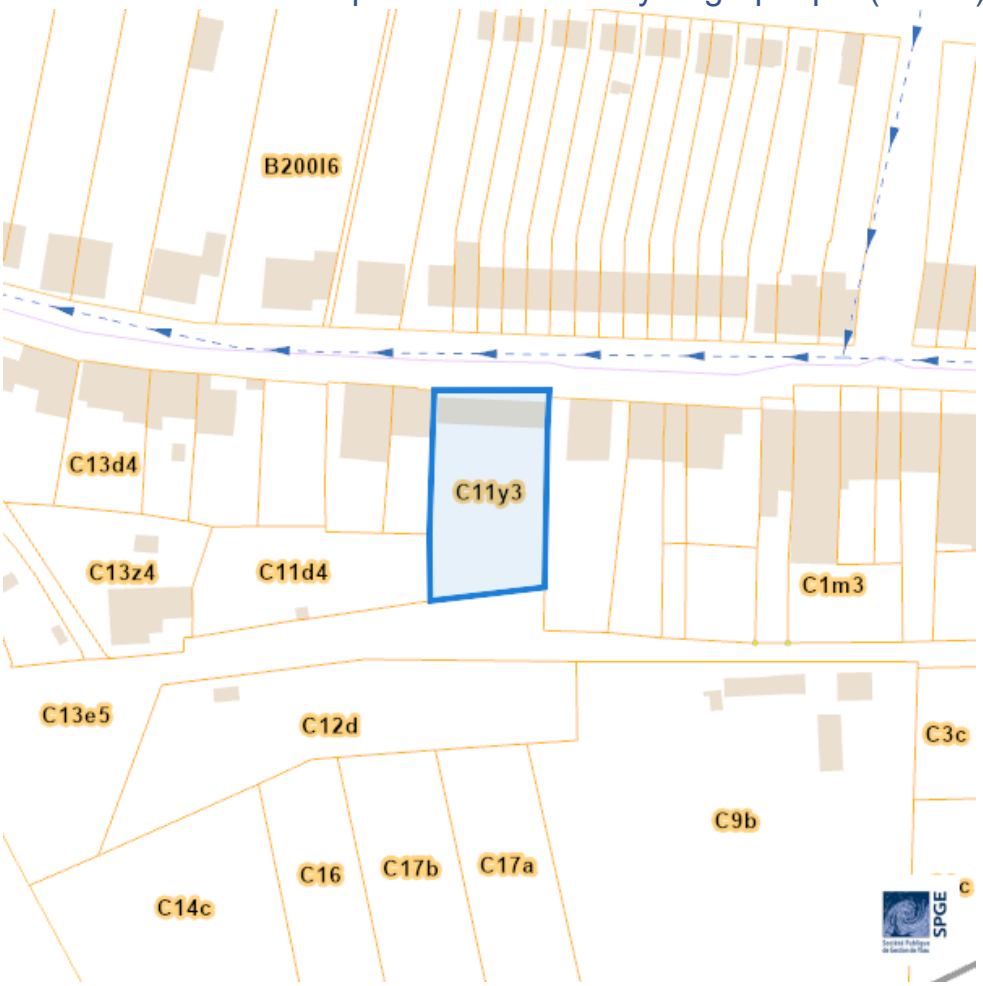

Dossier: 2026-0079/001

Rue de Najauge 23 +, 5670 Mazée

- Existant
- En construction
- A l'étude
- A déclasser
- Hors Wallonie
- Egout gravitaire - Existant (localisation vérifiée)
- Egout gravitaire - Existant (schématique, localisation à vérifier)
- Egout gravitaire - En construction
- Egout gravitaire - A l'étude
- Egout gravitaire - Existence à vérifier auprès de la commune
- Egout sous pression - Existant (localisation vérifiée)
- Egout sous pression - Existant (schématique, localisation à vérifier)
- Egout sous pression - En construction
- Egout sous pression - A l'étude
- Egout sous pression - Existence à vérifier auprès de la commune
- Strictement eaux usées
- Strictement eaux claires
- Unitaire (eaux usées et claires)
- Collecteur gravitaire - Existant (localisation vérifiée)
- Collecteur gravitaire - Existant (schématique, localisation à vérifier)
- Collecteur gravitaire - En construction
- Collecteur gravitaire - A l'étude
- Collecteur sous-pression - Existant (localisation vérifiée)
- Collecteur sous-pression - Existant (schématique, localisation à vérifier)
- Collecteur sous-pression - En construction
- Collecteur sous-pression - A l'étude

Rue de Najauge 23 +, 5670 Mazée

Axes de ruissellement concentré et données associées (LIDAXES)

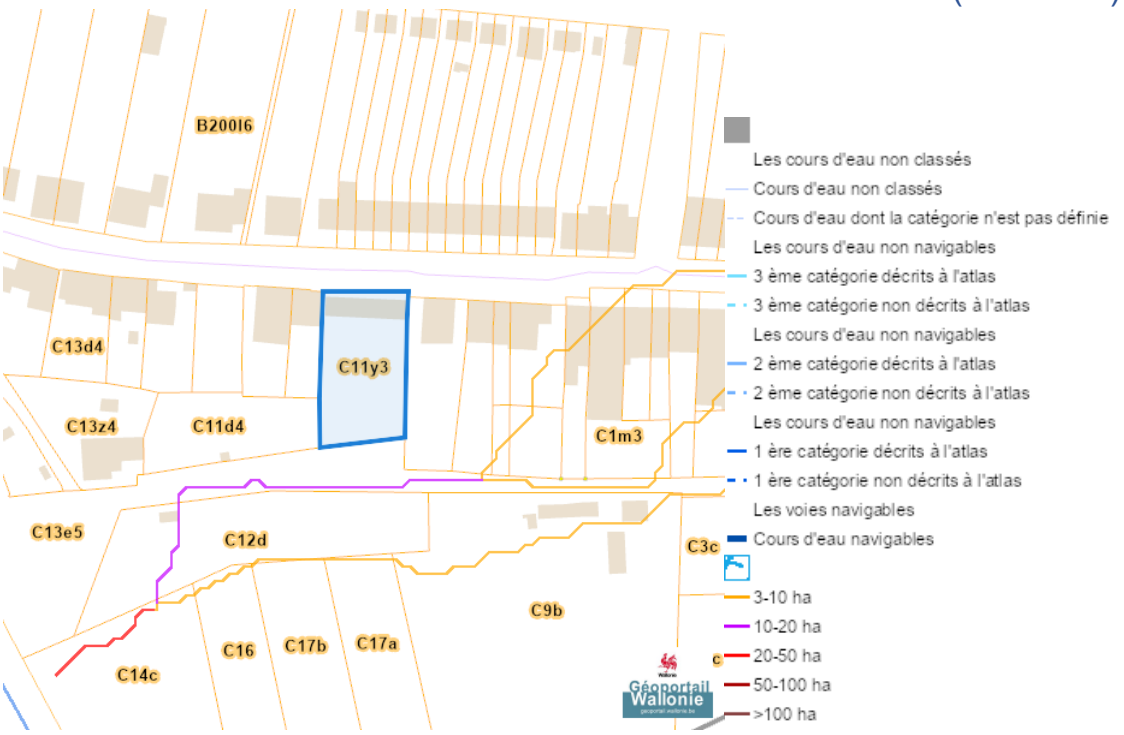

Nature

Arbres et haies remarquables (AHREM)

Natura 2000

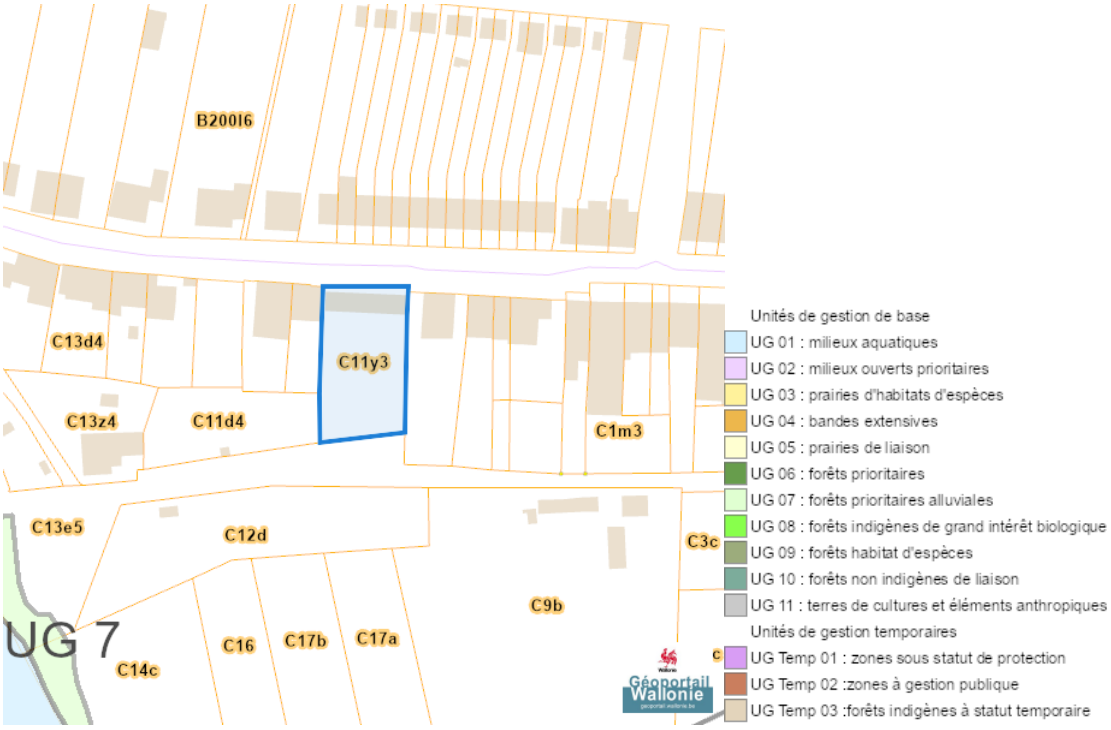

Rue de Najauge 23 +, 5670 Mazée

Loi sur le contrat d' assurance terrestre

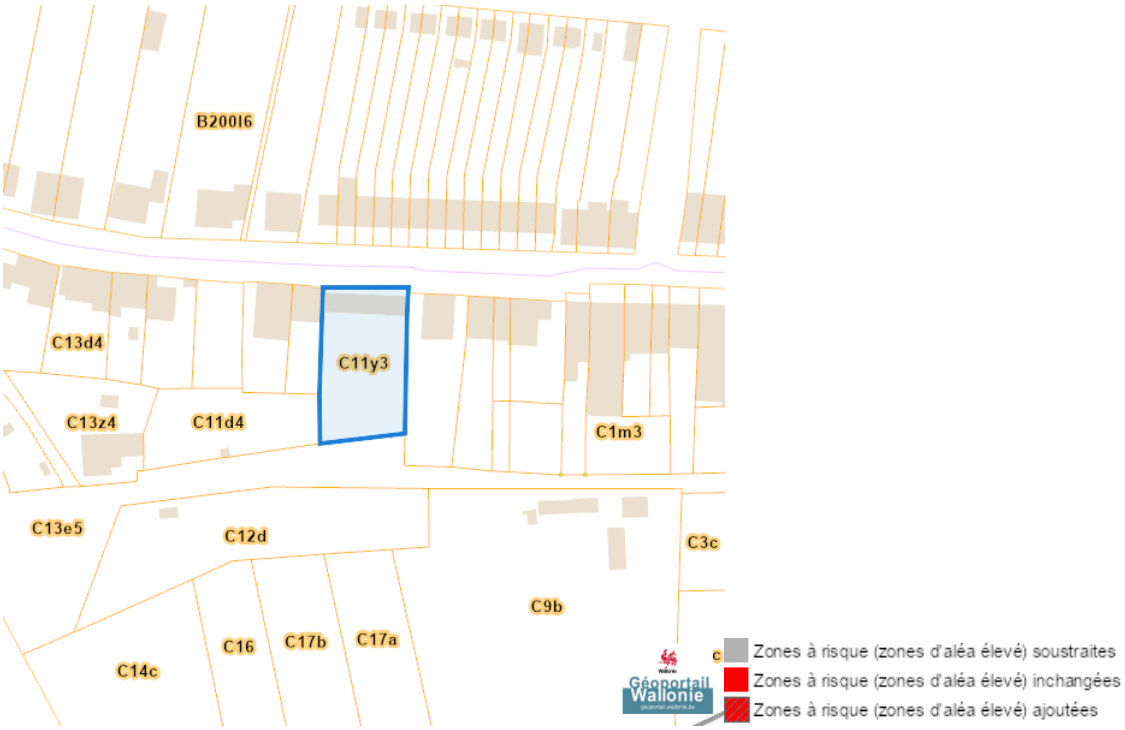

Fichier ecologique des essences

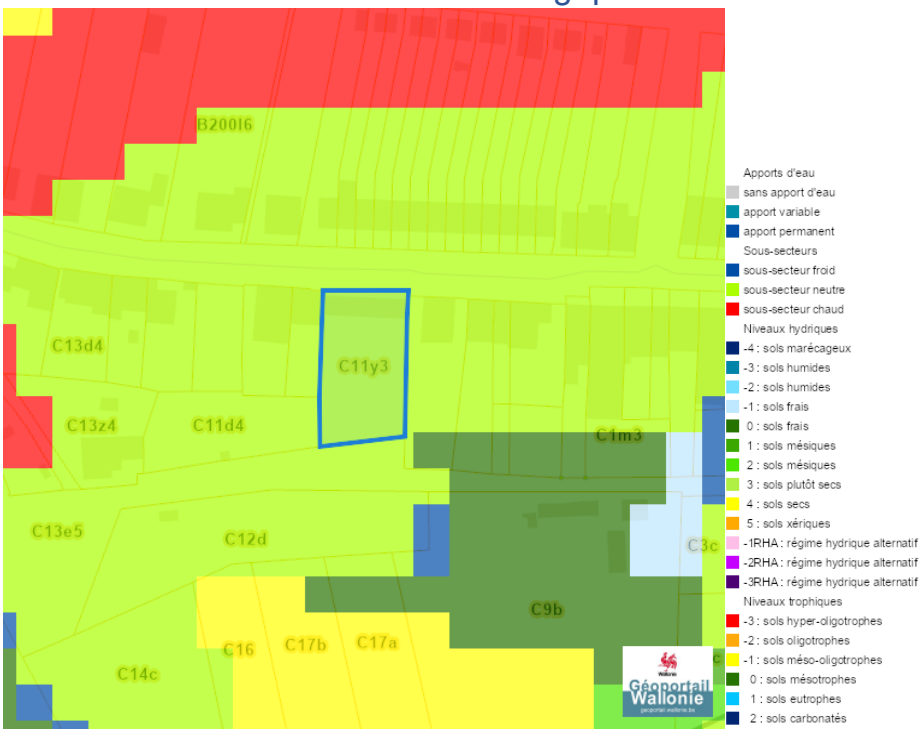

Rue de Najauge 23 +, 5670 Mazée

Conservation de la nature

Peste porcine africaine

Rue de Najauge 23 +, 5670 Mazée

Parcellaire agricole anonyme 2019 (SIGEC)

Parcellaire agricole anonyme 2022 (SIGEC)

Rue de Najauge 23 +, 5670 Mazée

Droit de préemption

Communes préemptables

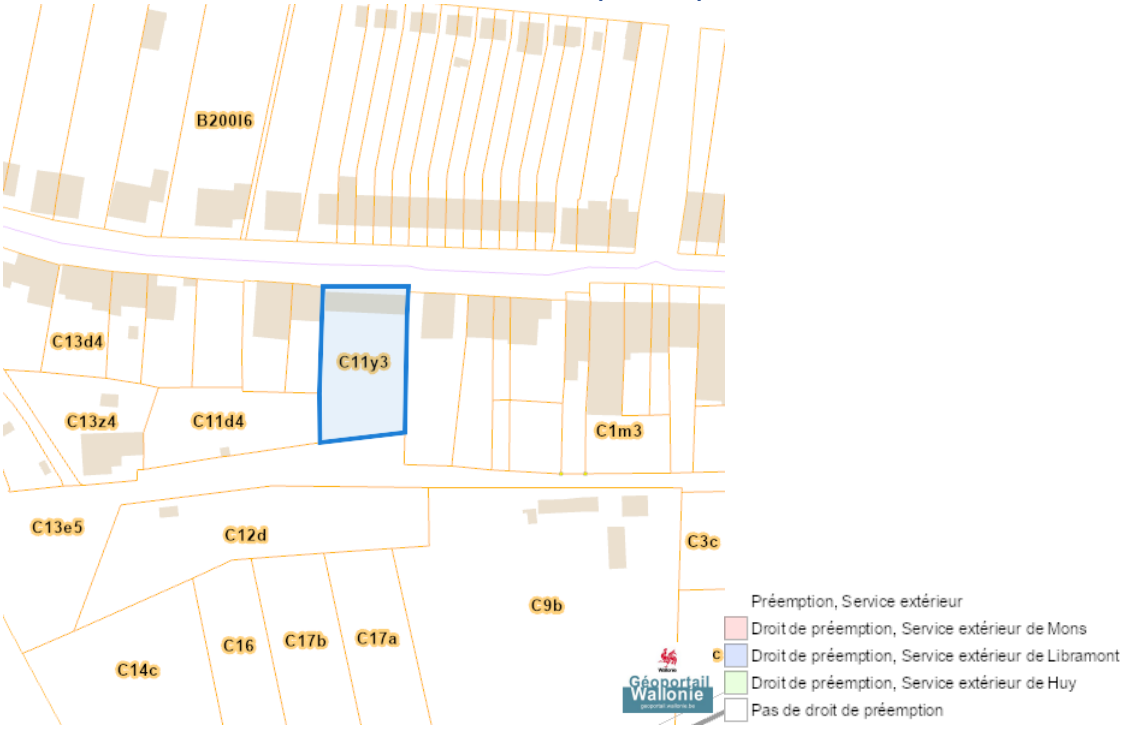

Périmètre d'application d'un droit de préemption

Dossier: 2026-0079/001

Rue de Najauge 23 +, 5670 Mazée

Rue de Najauge 23 +, 5670 Mazée

Patrimoine immobilier

Patrimoine biens en liste de sauvegarde

Patrimoine biens exceptionnels

Rue de Najauge 23 +, 5670 Mazée

Patrimoine biens mondiaux

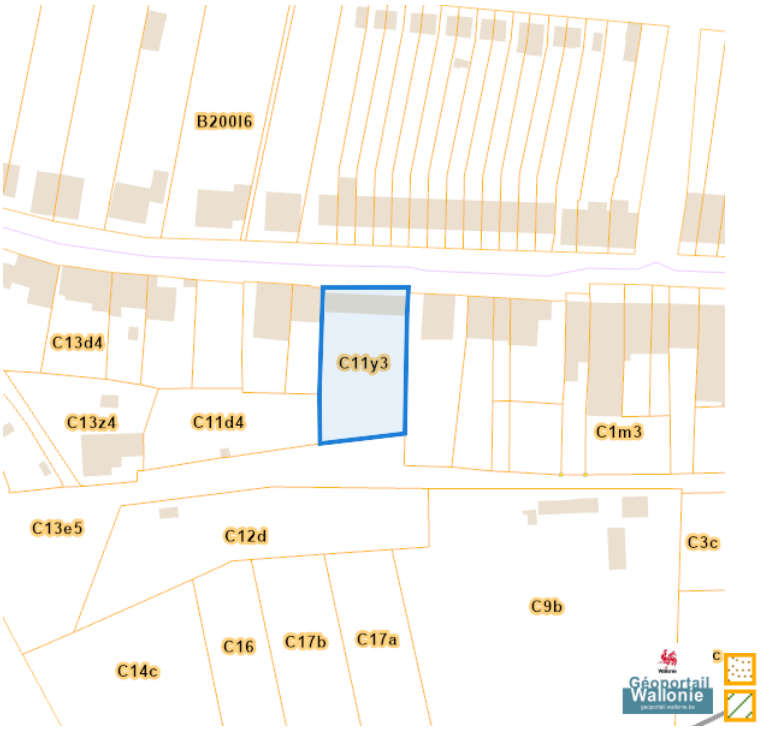

Patrimoine biens classés et zones de protection

Rue de Najauge 23 +, 5670 Mazée

Carte archéologique

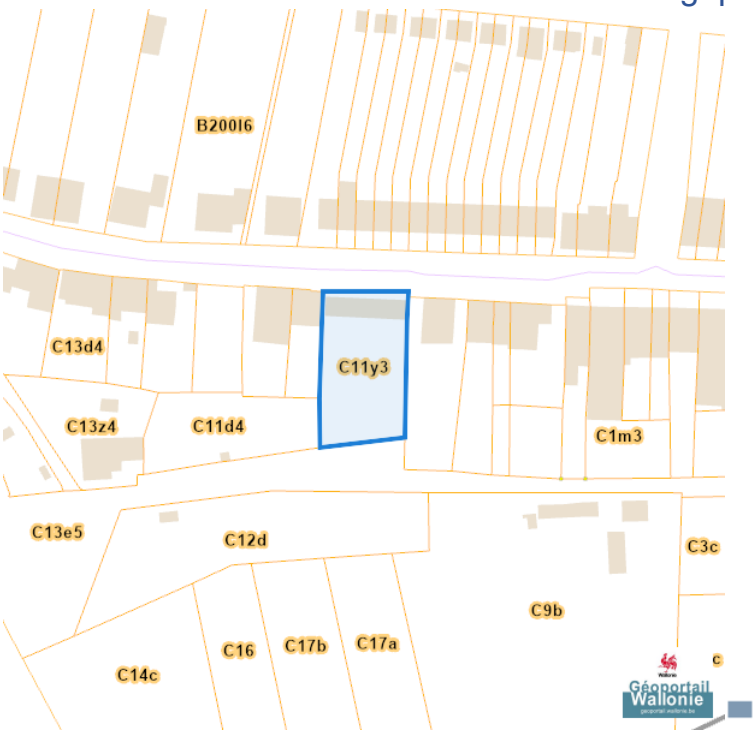

Inventaire du patrimoine immobilier culturel (IPIC)

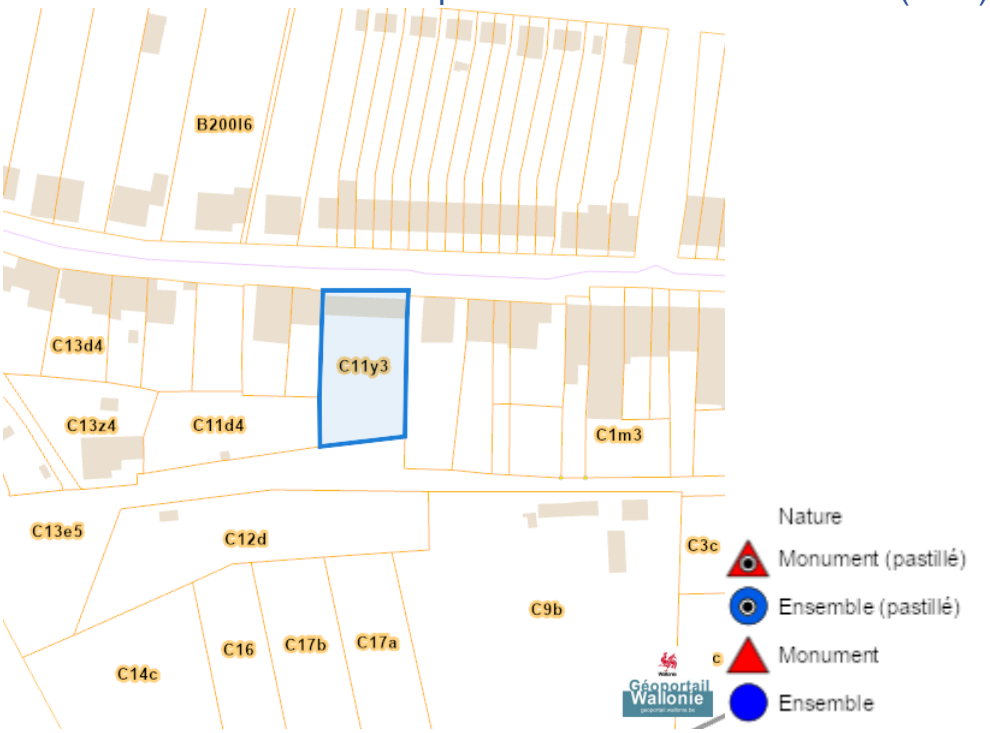

Cartes historiques

Atlas des voiries vicinales

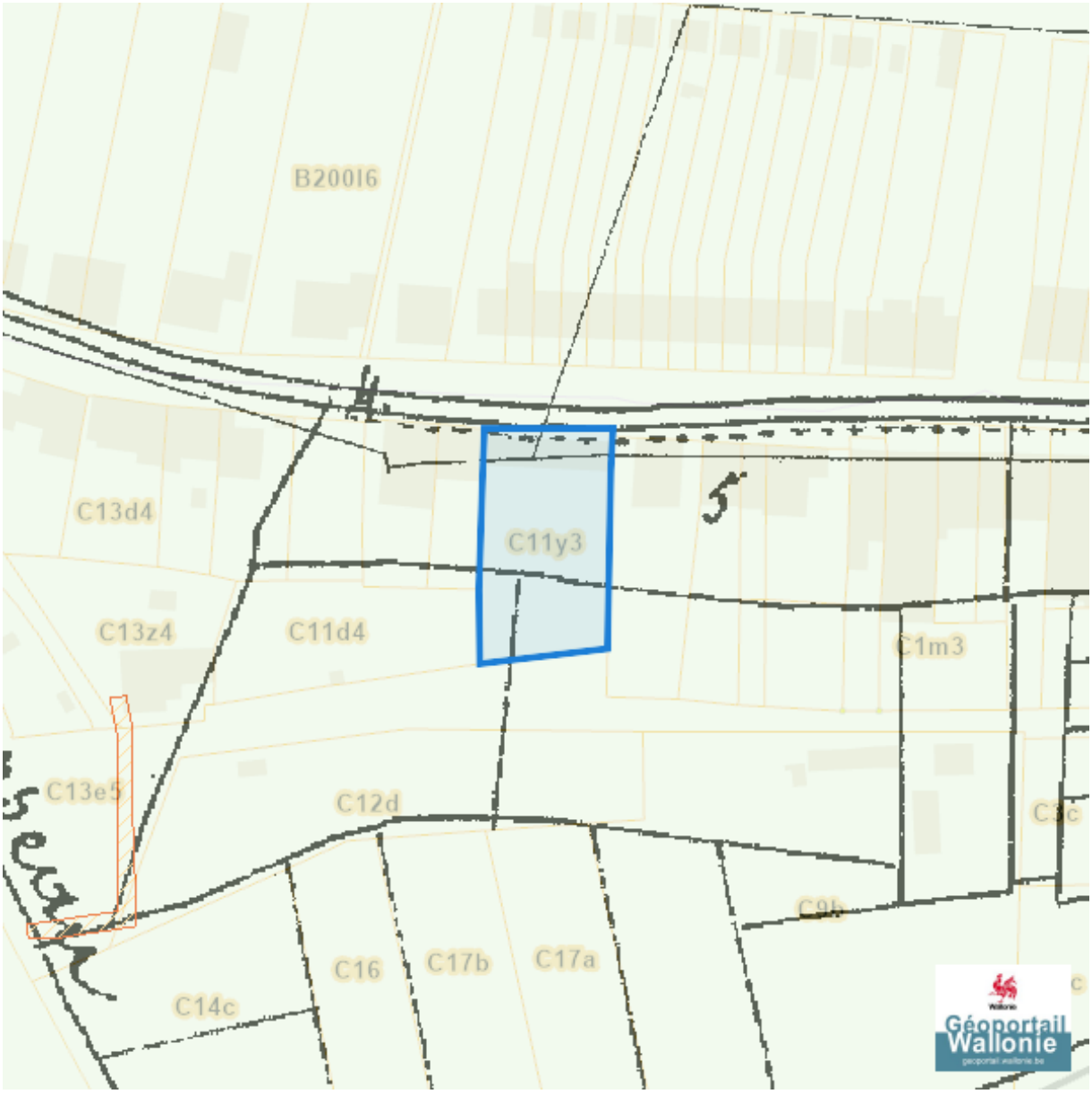

Rue de Najauge 23 +, 5670 Mazée

Autres cartes
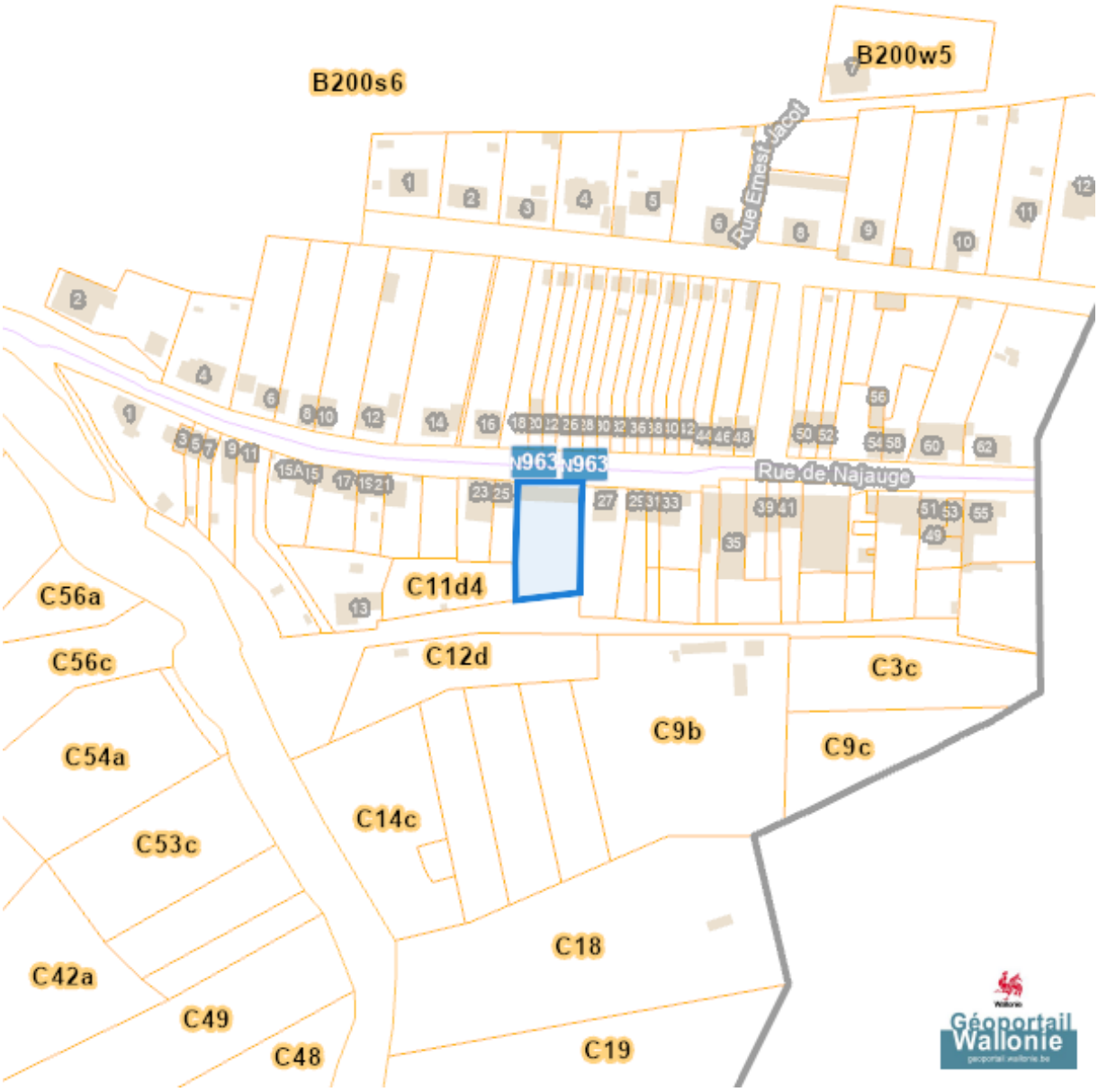
Réseau routier régional et bornes associées